

Katalog BPS : 1403.1604

KABUPATEN LAHAT

DALAM ANGKA

Lahat Regency In Figures

2008/2009

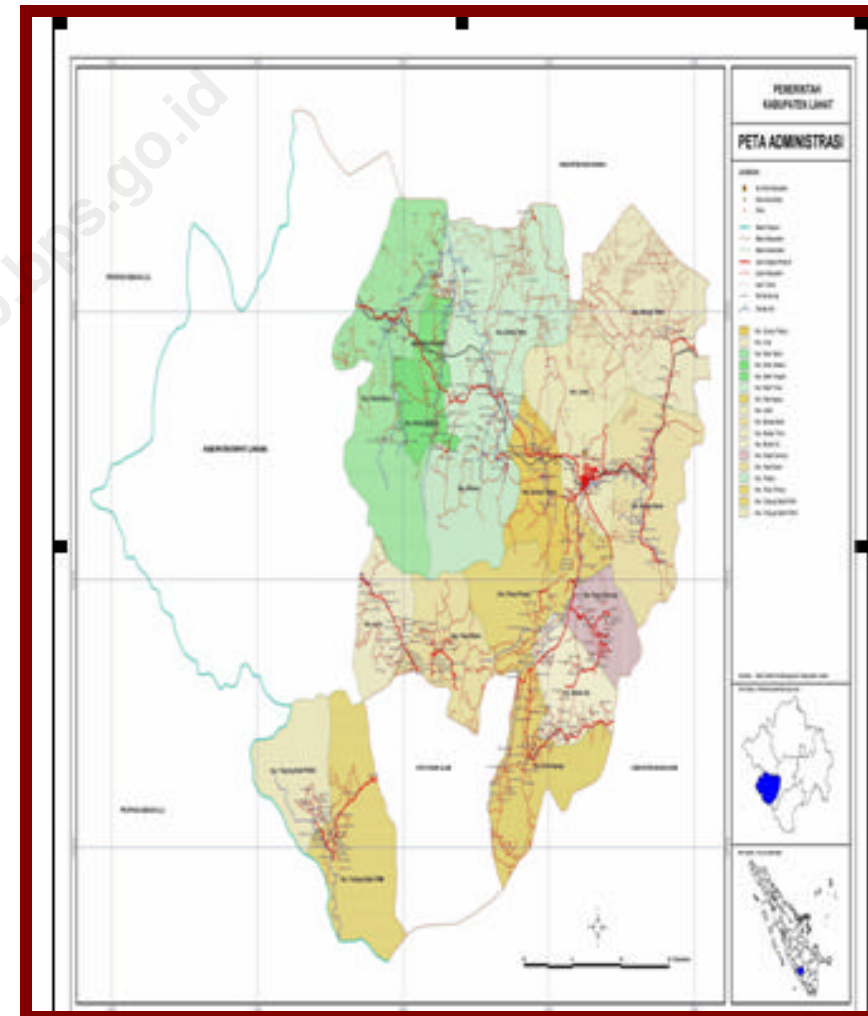


Kerjasama
Badan Perencanaan Pembangunan Daerah
dengan
Badan Pusat Statistik Kabupaten Lahat



PETA KABUPATEN LAHAT

Map of Lahat Regency





KABUPATEN LAHAT DALAM ANGKA

LAHAT REGENCY IN FIGURES

2008 / 2009



<http://lahatkab.bps.go.id>

KABUPATEN LAHAT DALAM ANGKA 2008/2009
LAHAT REGENCY IN FIGURES 2008/2009

No. Katalog / Catalog Number : **1403.1604**
ISSN : **0215.3971**
No. Publikasi / Publication Number : **16047.0701**
Ukuran Buku / Book Size : **16 cm x 21 cm**
Jumlah Halaman / Total Pages : **413 + XLII**

Naskah / Manuscript :
Seksi Integrasi, Pengolahan dan Diseminasi Data Statistik

Penyunting / Editor :
Seksi Integrasi, Pengolahan dan Diseminasi Data Statistik

Gambar / Figures :
Seksi Integrasi, Pengolahan dan Diseminasi Data Statistik

Gambar Kulit / Cover Design :
Badan Pusat Statistik Kabupaten Lahat
BPS - Statistic Office Of Lahat Regency

Diterbitkan oleh / Published by :
Badan Pusat Statistik Kabupaten Lahat
BPS - Statistic Office Of Lahat Regency

Dicetak oleh / Printed by :

Boleh dikutip dengan menyebutkan sumbernya
May be cited with reference to the source

BUPATI LAHAT

SAMBUTAN

Dasar dari suatu perencanaan pembangunan adalah tersedianya data yang akurat, lengkap, dan mutakhir. Kita menyadari bahwa data statistik mempunyai arti dan peranan yang amat penting baik untuk perencanaan, perumusan kebijaksanaan maupun pelaksanaan dan evaluasi hasil-hasil pembangunan.

Oleh karenanya saya menyambut gembira dengan diterbitkannya publikasi "**Kabupaten Lahat Dalam Angka Tahun 2008/2009**". Publikasi ini menyajikan data secara komprehensif dari berbagai bidang, untuk itu saya minta agar semua unsur pelaksana dan penanggung jawab pembangunan di Kabupaten Lahat agar mengadakan evaluasi sudah sejauh mana hasil-hasil pembangunan yang telah kita capai, untuk selanjutnya mengadakan perbaikan dan penyempurnaan guna peningkatan pada tahun yang akan datang dengan mencermati dimana letak kelemahan dan kekurangan-kekurangannya.

Kepada Saudara Kepala Badan Pusat Statistik Kabupaten Lahat beserta seluruh jajarannya yang telah berhasil menerbitkan publikasi ini, saya ucapkan terima kasih dan saya harapkan agar senantiasa meningkatkan mutu dan keragaman data yang disajikan.

Lahat, Juli 2009

BUPATI,

H. SYAIFUDIN ASWARI RIVA'I, SE

KETUA BAPPEDA KABUPATEN LAHAT

SAMBUTAN

Publikasi "**Kabupaten Lahat Dalam Angka Tahun 2008/2009**" ini adalah merupakan wujud kerja sama antara Bappeda dengan Badan Pusat Statistik Kabupaten Lahat, yang senantiasa berupaya memenuhi kebutuhan akan data statistik baik untuk perencanaan, pelaksanaan maupun evaluasi hasil-hasil pembangunan di berbagai bidang.

Dalam memasuki era globalisasi tentunya kita mengharapkan agar data statistik lebih berdaya guna dan berhasil guna seiring dengan berkembangnya kebutuhan akan data statistik, untuk itu baik ruang lingkup maupun keragaman serta kecermatannya haruslah menjadi prioritas utama yang perlu diperhatikan dalam penyusunan selanjutnya .

Pada kesempatan ini secara khusus saya menyampaikan ucapan terima kasih kepada Kepala Badan Pusat Statistik yang telah berhasil menerbitkan publikasi "**Kabupaten Lahat Dalam Angka Tahun 2008/2009**" semoga kerjasama ini akan lebih dapat ditingkatkan pada masa yang akan datang khususnya dalam memenuhi kebutuhan akan data statistik bagi Pemerintah Kabupaten Lahat.

Lahat, Juli 2009

KETUA BAPPEDA KABUPATEN LAHAT

MARWAN MANSYUR, SH.MM

NIP 186203181990031001

KATA PENGANTAR

Dengan memanjatkan puji syukur ke hadirat Tuhan Yang Maha Esa, Badan Pusat Statistik Kabupaten Lahat bekerjasama dengan Badan Perencanaan Pembangunan Daerah Kabupaten Lahat, telah dapat menyelesaikan publikasi " **Kabupaten Lahat Dalam Angka Tahun 2008/2009**" yang merupakan publikasi tahunan dengan maksud untuk memberikan gambaran secara komprehensif mengenai keadaan geografi, iklim, pemerintahan, sosial dan ekonomi di Kabupaten Lahat.

Data-data statistik yang disajikan dalam bentuk tabel dan grafik merupakan hasil pengumpulan (collecting) data sekunder dari berbagai instansi pemerintah dan swasta di lingkungan Kabupaten Lahat dan hasil pengolahan beberapa survei dan sensus yang telah dilaksanakan oleh BPS. Disamping menyajikan tabel dan grafik, publikasi ini juga menganalisis secara sekilas data yang tersedia. Namun, karena terbatasnya data yang tersedia dari instansi terkait maka masih ada juga beberapa keterbatasan informasi yang disampaikan utamanya dalam ketepatan waktu.

Dengan terbitnya publikasi ini, diharapkan dapat memberikan informasi yang sebaik-baiknya kepada kalangan pengguna data sebagai bahan monitoring, evaluasi, dan penetapan kebijaksanaan pembangunan maupun sebagai bahan dalam studi-studi selanjutnya.

Akhir kata, secara khusus kami menyampaikan ucapan terima kasih yang sebesar-besarnya kepada semua pihak yang telah membantu utamanya Pemerintah Daerah Kabupaten Lahat, semoga kerja sama yang baik ini dapat lebih ditingkatkan pada masa yang akan datang. Untuk penyempurnaan publikasi ini di kemudian hari, partisipasi aktif dari berbagai institusi sangatlah diharapkan.

Lahat, Juli 2009

**KEPALA BADAN PUSAT
STATISTIK KABUPATEN LAHAT**

Ir. Hj. CHAIRANITA K, M.Si
NIP. 196701281991032001

DAFTAR ISI
CONTENTS

	<i>Halaman/ Page</i>
Peta Wilayah Kabupaten Lahat/ Map of Lahat Regency	i
Sambutan Bupati Lahat/ Foreword by Mayor of Lahat	iii
Sambutan Ketua Bappeda Kabupaten Lahat/ Foreword by Chief of Regional Development Planning Board of Lahat Regency	v
Kata Pengantar Kepala Badan Pusat Statistik Kabupaten Lahat/ Preface by Head of Central Statistics Board of Lahat Regency	vii
Daftar Isi / Contents	ix
Daftar Tabel/List of Tables	x
Daftar Gambar/List of Figures	xi
BAB I Keadaan Geografis dan Iklim / Geography & Climate	3
BAB II Pemerintahan / Government	15
BAB III Penduduk, Angkatan Kerja dan Transmigrasi / Population, Labour Force and Transmigration	57
BAB IV Sosial / Social	85
BAB V Pertanian / Agriculture	211
BAB VI Industri, Listrik dan Pertambangan/ Industry, Electricity and Mining	263
BAB VII Perdagangan / Trade	283
BAB VIII Perhubungan Dan Komunikasi / Transportation and Communication	299
BAB IX Keuangan, Koperasi dan Harga-Harga / Financial, Cooperative and Prices	335
BAB X Produk Domestik Regional Bruto/ Gross Regional Domestic Product	383

DAFTAR TABEL
LIST OF TABLES

**Halaman/
Page**

BAB I : Keadaan Geografis dan Iklim

CHAPTER I : Geography & Climate

1.1.1.	Jumlah Penduduk, Luas Daerah, dan Kepadatan Penduduk per Km2 Kabupaten Lahat menurut Kecamatan <i>Number of Population, Area, and Population Density per sq Km of Lahat Regency by District, 2008.....</i>	5
1.1.2.	Jumlah Penduduk, Desa/Kelurahan, dan Rata-rata Penduduk per Desa Kabupaten Lahat menurut Kecamatan <i>Number of Population, Villages, and Everage Population per Vilages of Lahat Regency by District, 2008</i>	6
1.1.3.	Batas Wilayah Administrasi Kabupaten Lahat <i>Administration Border Area of Lahat Regenc, 2008</i>	7
1.1.4.	Banyaknya Desa/Kelurahan di Kabupaten Lahat <i>Number of Villages in Lahat Regency, 2008</i>	8
1.1.5.	Ibu Kota Kecamatan, Tinggi Kota Dari Permukaan Laut, dan Jarak Kabupaten Ke Ibu Kota Kecamatan <i>District Capital, The Altitude, and The Distance between Regency Capital to District Capital, 2008.....</i>	9
1.2.1.	Suhu Udara Minimum dan Maksimum menurut Bulan di Kabupaten Lahat <i>Minimum and Maximum Temperature by Month in Lahat Regency, 2008</i>	10
1.2.2.	Keadaan Cuaca per Bulan di Kabupaten Lahat <i>Monthly Weather Condition in Lahat Regency, 2008</i>	11
BAB II : Pemerintahan		
<i>CHAPTER II : Government</i>		
2.1.	Pembagian Daerah Administratif Kabupaten Lahat <i>Administrative Region By Districts of Lahat Regency,2008.....</i>	18

	Halaman/ Page
2.2. Banyaknya Desa/Kelurahan Menurut Statusnya <i>Number of Villages/Wards by Classification, 2008.....</i>	19
2.3. Komposisi DPRD Kabupaten Lahat <i>Membership of Local Representative Council of Lahat Regency, 2008.....</i>	20
2.4. Jumlah Keputusan dan Frekuensi Rapat Paripurna DPRD Kabupaten Lahat <i>Number of Decision and Meeting Local Representative in Lahat Regency,2003-2008.....</i>	21
2.5. Jumlah Pegawai Negeri Sipil Laki-laki Menurut Golongan Pada Pemerintahan di Kabupaten Lahat <i>Number of Man Civil Servants by Rank Status in Government Board Services Office in Lahat Regency , 2008.....</i>	22
2.6. Jumlah Pegawai Negeri Sipil Perempuan Menurut Golongan Pada Pemerintahan di Kabupaten Lahat <i>Number of Woman Civil Servants by Rank Status in Government Board Services Office in Lahat Regency ,2008.....</i>	25
2.7. Jumlah Pegawai Negeri Sipil Laki-laki Menurut Golongan Pada Instansi di Kabupaten Lahat <i>Number of Man Civil Servants by Rank Status in Vertical Government Board Services Office in Lahat Regency, 2008.....</i>	28
2.8. Jumlah Pegawai Negeri Sipil Perempuan Menurut Golongan Pada Instansi di Kabupaten Lahat <i>Number of Woman Civil Servants by Rank Status in Vertical Government Board Services Office in Lahat Regency, 2008.....</i>	29
2.9. Jumlah Pegawai Negeri Sipil Laki-laki Menurut Klasifikasi Pendidikan Pada Pemerintahan Kabupaten Lahat <i>Number of Man Civil Servants by Level Education of Lahat Government Regency , 2008.....</i>	30

	Halaman/ Page
2.10. Jumlah Pegawai Negeri Sipil Perempuan Menurut Klasifikasi Pendidikan Pada Pemerintahan Kabupaten Lahat <i>Number of Woman Civil Servants by Level Education of Lahat Government Regency , 2008.....</i>	33
2.11. Jumlah Pegawai Negeri Sipil Laki-laki Menurut Pendidikan pada Instansi di Kabupaten Lahat <i>Number of Man Civil Servants by Level Education in Government Board Services Office in Lahat Regency,2008</i>	36
2.12. Jumlah Pegawai Negeri Sipil Perempuan Menurut Klasifikasi Pendidikan pada Instansi di Kabupaten Lahat <i>Number of Woman Civil Servants by Level Education in Government Board Services Office in Lahat Regency, 2008</i>	37
2.13. Jumlah Pegawai Negeri Sipil Laki-laki Menurut Eselon Pada Pemerintahan di Kabupaten Lahat..... <i>Number of Man Civil Servants by Echelon in Government Board Services Office in Lahat Regency, 2008</i>	38
2.14. Jumlah Pegawai Negeri Sipil Perempuan Menurut Eselon Pada Instansi di Kabupaten Lahat <i>Number of Woman Civil Servants by Echelon in Government Board Services Office in Lahat Regency, 2008.....</i>	41
2.15. Jumlah Pegawai Negeri Sipil Laki-laki Menurut Eselon Pada Instansi di Kabupaten Lahat <i>Number of Man Civil Servants by Echelon in Vertical Government Board Services Office in Lahat Regency, 2008</i>	44
2.16. Jumlah Pegawai Negeri Sipil Perempuan Menurut Eselon Pada Instansi di Kabupaten Lahat <i>Number of Woman Civil Servants by Echelon in Vertical Government Board Services Office in Lahat Regency, 2008.....</i>	45
2.17. Jumlah Pegawai Paket Laki-laki Menurut Klasifikasi Pendidikan Pada Pemerintahan Kabupaten Lahat <i>Number of Man Packet Servants by Level Education of Lahat Government Regency, 2008.....</i>	46

2.18.	Jumlah Pegawai Paket Perempuan Menurut Klasifikasi Pendidikan Pada Pemerintahan Kabupaten Lahat <i>Number of Woman Packet Servants by Level Education of Lahat Government Regency, 2008</i>	49
2.19.	Jumlah Pegawai Paket Laki-laki Menurut Klasifikasi Pendidikan Pada Instansi di Kabupaten Lahat <i>Number of Man Packet Servants of Placement in Board Services Office by Level Education in Lahat Regency, 2008</i>	52
2.20.	Jumlah Pegawai Paket Perempuan Menurut Klasifikasi Pendidikan Pada Instansi di Kabupaten Lahat <i>Number of Woman Packet Servants by Level Education in Board Services Office in Lahat Regency, 2008</i>	53
BAB III : Penduduk, Angkatan Kerja dan Transmigrasi		
<i>CHAPTER III : Population, Labour Force and Transmigration</i>		
3.1.1.	Luas Wilayah, Jumlah Penduduk, Kepadatan dan Rasio Seks Area, <i>Number of Population, Population Density and Sex Ratio, 2008</i>	61
3.1.2.	Jumlah Penduduk, Desa/Kelurahan, Rumah Tangga serta Rata-rata Penduduk per Desa/Kelurahan dan per Rumah Tangga <i>Number of Population, Village, Household and Density of Population by Each Village and Household, 2008</i>	62
3.1.3	Penduduk Laki-laki menurut Kelompok Umur <i>Male Population by Age Group, 2008</i>	63
3.1.4.	Penduduk Perempuan menurut Kelompok Umur <i>Female Population by Age Group, 2008</i>	66
3.1.5.	Jumlah Pelayanan Masyarakat Yang Tercatat Menurut Jenis Pelayanan <i>The Number of Societies Services Registered by Kind of Services</i>	69

3.2.1.	Penduduk Berumur 15 Tahun keatas Menurut Jenis Kegiatan Utama dan Jenis Kelamin di Kabupaten Lahat <i>Population aged 15 years by Main Activity and Sex in Lahat Regency, 2008</i>	70
3.2.2.	Jumlah Angkatan Kerja Menurut Kelompok Umur dan Jenis Kelamin di Kabupaten Lahat <i>Number of Labour Force by Age Group and Sex in Lahat Regency</i>	71
3.2.3.	Jumlah Pencari Kerja yang Terdaftar menurut Tingkat Pendidikan dan Jenis Kelamin <i>Number of Registered Job Seeker by Education Grade and Sex, 2008</i>	72
3.2.4.	Jumlah Lowongan / Kesempatan Kerja menurut Pendidikan dan Jenis Kelamin <i>Number of Vacancies by Education Grade and Sex, 2008</i>	73
3.2.5.	Jumlah Pencari Kerja yang Sudah dan Belum ditempatkan menurut Jenis Kelamin <i>Number of Job Seeker Placement and Not Yet Placement by Sex, 2008</i>	74
3.2.6.	Jumlah Lowongan yang Terdaftar, Belum Terpenuhi menurut Sektor Kegiatan Ekonomi <i>Number of Registered Vacancies and Unfilled by Economic Activity Sectors, 2008</i>	75
3.2.7.	Jumlah Penduduk 15 Tahun ke atas Yang Bekerja Menurut Sektor dan Jenis Kelamin di Kabupaten Lahat <i>Number of Population 15 Years of Age Who Work by Sectors and Sex in Lahat Regency, 2008</i>	77
3.2.8.	Jumlah Perusahaan menurut Sektor Kegiatan Ekonomi dan Jumlah Tenaga Kerja di Kabupaten Lahat <i>Number of Establishment by Economic Activity Sectors and Workers in Lahat Regency, 2008</i>	78

	Halaman/ Page
3.2.9. Kebutuhan Hidup Minimum Pekerja (KHMP) di Kabupaten Lahat <i>Minimum Basic Needs of Workers in Lahat Regency, 2008.....</i>	80
3.3.1. Penempatan Transmigrasi per Lokasi di Kabupaten Lahat <i>Transmigration Placement by Location in Lahat Regency.....</i>	81
 BAB IV : Sosial <i>CHAPTER IV : Social</i>	
4.1.1. Banyaknya Sekolah, Kelas, Murid, dan Guru Taman Kanak-kanak dan Rasio Murid terhadap Guru <i>Number of Schools, Classes, Pupils and Teachers at Kindergartens and Ratio of Pupils at Teachers,2008.....</i>	91
4.1.2. Banyaknya Murid Taman Kanak-kanak menurut Kelas <i>Number of Pupils by Classes at KinderGartens, 2008.....</i>	92
4.1.3. Banyaknya Sekolah Dasar Menurut Statusnya <i>Number of Primary Schools by Status, 2008.....</i>	93
4.1.4. Banyaknya Sekolah, Murid, dan Guru Sekolah Dasar Negeri menurut Jenis Kelamin <i>Number of Schools, Students, Teachers at State Primary Schools by Sex, 2008.....</i>	94
4.1.5. Banyaknya Sekolah, Murid, dan Guru Sekolah Dasar Swasta menurut Jenis Kelamin <i>Number of Schools, Students, Teachers at Private Primary Schools by ex.....</i>	95
4.1.6. Banyaknya Sekolah, Murid, dan Guru Madrasah Ibtidaiyah Negeri menurut Jenis Kelamin <i>Number of Schools, Students, Teachers at State Islamic Primary Schools by Sex, 2008</i>	96

	Halaman/ Page
4.1.7. Banyaknya Sekolah, Murid, dan Guru Madrasah Ibtida'iyah Swasta menurut Jenis Kelamin <i>Number of Schools, Students, Teachers at Private Islamic Primary Schools by Sex, 2008</i>	97
4.1.8. Banyaknya Murid Laki-Laki Sekolah Dasar Negeri menurut Kelas <i>Number of Male Students at State Primary Schools by Class</i>	98
4.1.9. Banyaknya Murid Perempuan Sekolah Dasar Negeri menurut Kelas <i>Number of Female Students at State Primary Schools by Class</i>	99
4.1.10 Banyaknya Murid Laki-Laki Sekolah Dasar Swasta menurut Kelas <i>Number of Male Students at Private Primary Schools by Class</i>	100
4.1.11 Banyaknya Murid Perempuan Sekolah Dasar Swasta menurut Kelas <i>Number of Female Students at Private Primary Schools by Class</i>	101
4.1.12a Banyaknya Murid Laki-laki Madrasah Ibtida'iyah Negeri menurut Kelas <i>Number of Male Students at State Islamic Primary Schools by Class</i>	102
4.1.12b Banyaknya Murid Perempuan Madrasah Ibtida'iyah Negeri menurut Kelas <i>Number of Female Students at State Islamic Primary Schools by Class</i>	103
4.1.13a Banyaknya Murid Laki-laki Madrasah Ibtida'iyah Swasta menurut Kelas <i>Number of Male Students at Private Islamic Primary Schools by Class</i>	104
4.1.13b Banyaknya Murid Perempuan Madrasah Ibtida'iyah Swasta menurut Kelas <i>Number of Female Students at Private Islamic Primary Schools by Class</i>	105
4.1.14 Jumlah Murid Yang Tamat Pendidikan Sekolah Dasar (SD) Menurut Jenis Kelamin <i>Number of Students Who Graduated From Primary School by Sex</i>	106
4.1.15 Jumlah Murid Yang Tamat Pendidikan Madrasah Ibtida'iyah (MI) Menurut Jenis Kelamin <i>Number of Students Who Graduated From Islamic Primary School by Sex, 2008</i>	107

4.1.16	Banyaknya Sekolah, Murid, dan Guru Sekolah Lanjutan Tingkat Pertama (SLTP) Sederajat menurut Kecamatan <i>Number of Schools, Students, Teachers at Junior High Schools by District, 2008</i>	108
4.1.17	Banyaknya Sekolah, Murid, dan Guru Sekolah Lanjutan Tingkat Pertama (SLTP) Negeri menurut Jenis Kelamin <i>Number of Schools, Students, Teachers at State Junior High Schools by Sex, 2008</i>	109
4.1.18	Banyaknya Sekolah, Murid, dan Guru Sekolah Lanjutan Tingkat Pertama (SLTP) Swasta menurut Jenis Kelamin <i>Number of Schools, Students, Teachers at Private Junior High Schools by Sex, 2008</i>	110
4.1.19	Banyaknya Sekolah, Murid, dan Guru Madrasah Tsanawiyah (MTs) Negeri menurut Jenis Kelamin <i>Number of Schools, Students, Teachers at State Islamic Junior High Schools by Sex, 2008</i>	111
4.1.20	Banyaknya Sekolah, Murid, dan Guru Madrasah Tsanawiyah (MTs) Swasta menurut Jenis Kelamin <i>Number of Schools, Students, Teachers at Private Islamic Junior High Schools by Sex, 2008</i>	112
4.1.21	Banyaknya Murid Laki-laki Sekolah Lanjutan Tingkat Pertama Negeri menurut Kelas <i>Number of Male Students at State Junior High Schools by Class</i>	113
4.1.22.	Banyaknya Murid Perempuan Sekolah Lanjutan Tingkat Pertama Negeri menurut Kelas <i>Number of Female Students at State Junior High Schools by Class</i>	114
4.1.23.	Banyaknya Murid Laki-laki Sekolah Lanjutan Tingkat Pertama (SLTP) Swasta menurut Kelas <i>Number of Male Students at Private Junior High Schools by Class, 2008</i>	115

4.1.24.	Banyaknya Murid Perempuan Sekolah Lanjutan Tingkat Pertama Swasta (SLTP) menurut Kelas <i>Number of Female Students at Private Junior High Schools by Class, 2008</i>	116
4.1.25a	Banyaknya Murid Laki-laki Madrasah Tsanawiyah (MTs) Negeri menurut Kelas <i>Number of Male Students at State Islamic Junior High Schools by Class, 2008</i>	117
4.1.25b	Banyaknya Murid Perempuan Madrasah Tsanawiyah (MTs) Negeri menurut Kelas <i>Number of Female Students at State Islamic Junior High Schools by Class, 2008</i>	118
4.1.26a	Banyaknya Murid Laki-laki Madrasah Tsanawiyah (MTs) Swasta menurut Kelas <i>Number of Male Students at Private Islamic Junior High Schools by Class, 2008</i>	119
4.1.26b	Banyaknya Murid Perempuan Madrasah Tsanawiyah (MTs) Swasta menurut Kelas <i>Number of Female Students at Private Islamic Junior High Schools by Class, 2008</i>	120
4.1.27	Jumlah Murid Yang Tamat Pendidikan SLTP Menurut Jenis Kelamin <i>Number of Students Who Graduated From Junior High School by Sex, 2008</i>	121
4.1.28	Jumlah Murid Yang Tamat Pendidikan Madrasah Tsanawiyah (MTs) Menurut Jenis Kelamin <i>Number of Students Who Graduated From Islamic Junior High School by Sex, 2008</i>	122
4.1.29.	Banyaknya Murid Sekolah Menengah Umum (SMU) Sederajat menurut Kecamatan <i>Number of Students at Senior High Schools by District.....</i>	123

4.1.30	Banyaknya Sekolah, Murid, dan Guru Sekolah Menengah Umum (SMU) Negeri menurut Jenis Kelamin <i>Number of Schools, Students, Teachers at State Senior High Schools by Sex, 2008</i>	124
4.1.31	Banyaknya Sekolah, Murid, dan Guru Sekolah Menengah Umum (SMU) Swasta menurut Jenis Kelamin <i>Number of Schools, Students, Teachers at Private Senior High Schools by Sex, 2008</i>	125
4.1.32	Banyaknya Sekolah, Murid, dan Guru Madrasah Aliyah (MA) Negeri menurut Jenis Kelamin <i>Number of Schools, Students, Teachers at State Islamic Senior High Schools by Sex, 2008</i>	126
4.1.33	Banyaknya Sekolah, Murid, dan Guru Madrasah Aliyah (MA) Swasta menurut Jenis Kelamin <i>Number of Schools, Students, Teachers at Private Islamic Senior High Schools by Sex, 2008</i>	127
4.1.34.	Banyaknya Murid Sekolah Menengah Kejuruan (SMK) Negeri menurut Kecamatan <i>Number of Students at State Vocational Senior High Schools by District, 2008</i>	128
4.1.35.	Banyaknya Murid Sekolah Menengah Kejuruan (SMK) Swasta menurut Kecamatan <i>Number of Students at Private Vocational Senior High Schools by District, 2008</i>	129
4.1.36.	Banyaknya Murid Laki-Laki Sekolah Menengah Umum (SMU) Negeri menurut Kelas 2008 <i>Number of Male Students at State Senior High Schools by Class</i>	130
4.1.37.	Banyaknya Murid Perempuan Sekolah Menengah Umum (SMU) Negeri menurut Kelas <i>Number of Female Students at State Senior High Schools by Class, 2008</i>	131

4.1.38.	Banyaknya Murid Laki-laki Sekolah Menengah Umum (SMU) Swasta menurut Kelas 2008 <i>Number of Male Students at Private Senior High Schools by Class.....</i>	132
4.1.39.	Banyaknya Murid Perempuan Sekolah Menengah Umum (SMU) Swasta menurut Kelas <i>Number of Female Students at Private Senior High Schools by Class, 2008</i>	133
4.1.40a	Banyaknya Murid Laki-laki Madrasah Aliyah (MA) Negeri menurut Kelas <i>Number of Male Students at State Islamic Senior High Schools by Class,2008.....</i>	134
4.1.40b	Banyaknya Murid Perempuan Madrasah Aliyah (MA) Negeri menurut Kelas <i>Number of Female Students at State Islamic Senior High Schools by Class,2008.....</i>	135
4.1.41a	Banyaknya Murid Laki-laki Madrasah Aliyah (MA) Swasta menurut Kelas <i>Number of Male Students at Private Islamic Junior High Schools by Class...</i>	136
4.1.41b	Banyaknya Murid Perempuan Madrasah Aliyah (MA) Swasta menurut Kelas <i>Number of Female Students at Private Islamic Junior High Schools by Class.....</i>	137
4.1.42.	Banyaknya Murid Laki-laki Sekolah Menengah Kejuruan (SMK) Negeri menurut Kelas <i>Number of Male Students at State Vocational Senior High Schools by Class, 2008</i>	138
4.1.43.	Banyaknya Murid Perempuan Sekolah Menengah Kejuruan (SMK) Negeri menurut Kelas <i>Number of Female Students at State Vocational Senior High Schools by Class, 2008</i>	139

4.1.44.	Banyaknya Murid Laki-laki Sekolah Menengah Kejuruan (SMK) Swasta menurut Kelas <i>Number of Male Students at Private Vocational Senior High Schools by Class, 2008</i>	140
4.1.45.	Banyaknya Murid Perempuan Sekolah Menengah Kejuruan (SMK) Swasta menurut Kelas <i>Number of Female Students at Private Vocational Senior High Schools by Class, 2008</i>	141
4.1.46	Jumlah Murid Yang Tamat Pendidikan SMU Menurut Jenis Kelamin <i>Number of Students Who Graduated From Senior High School by Sex, 2008</i>	142
4.1.47	Jumlah Murid Yang Tamat Pendidikan Madrasah Aliyah (MA) Menurut Jenis Kelamin <i>Number of Students Who Graduated From Islamic Senior High School by Sex, 2008</i>	143
4.1.48	Jumlah Murid Yang Tamat Pendidikan Sekolah menengah Kejuruan (SMK) Menurut Jenis Kelamin <i>Number of Students Who Graduated From Vocational Senior High School by Sex, 2008</i>	144
4.1.49.	Jumlah Tenaga Pengajar pada Perguruan Tinggi Swasta di Kabupaten Lahat <i>Number of Lecturers of Private University</i>	145
4.1.50.	Jumlah Mahasiswa pada Perguruan Tinggi Swasta di Kabupaten Lahat <i>Number of Students of Private University, 2008</i>	146
4.1.51	Jumlah Lulusan Perguruan Tinggi Swasta Menurut Jenis Kelamin di Kabupaten Lahat <i>Number of Graduated of Private University by Sex in Lahat Regency, 2008</i>	147

4.1.52.	Banyaknya Pramuka, Gugus Depan dan Sumber Didik menurut Kecamatan <i>Number of Scouts, Scout Groups and Leading Source by District...</i>	148
4.1.53.	Banyaknya Anak Didik, Sasaran Didik Pramuka menurut Kecamatan <i>Number of Scouts by Level and District, 2008</i>	149
4.2.1.	Banyaknya Tenaga Kesehatan menurut Jenis Kelamin <i>Number of Public Health Personal by Sex, 2008</i>	150
4.2.2.	Banyaknya Tenaga Kesehatan menurut Penempatan <i>Number of Public Health Personal by Placement.....</i>	152
4.2.3.	Jumlah Fasilitas Kesehatan menurut Status Pemilikan <i>Number of Health Facility by Kinds, 2008</i>	154
4.2.4.	Banyaknya Tenaga Kesehatan menurut Kecamatan <i>Number of Public Health Personal by Districts, 2008</i>	155
4.2.5.	Jumlah Fasilitas Kesehatan menurut Kecamatan <i>Number of Health Facilities by Districts, 2008</i>	157
4.2.6.	Jumlah Penderita Penyakit menurut Jenis Penyakit <i>Number of Sufferers by Kind of Diseases, 2008</i>	160
4.2.7.	Banyaknya Pemakaian Darah oleh Rumah Sakit/Klinik dari PMI Kabupaten Lahat <i>Number of Blood Supplied by Month and Hospitals/Clinik</i>	162
4.2.8.	Banyaknya Pemakaian Darah menurut Golongan Darah / Bagian Rumah Sakit yang memakai <i>Number of Blood Supplied by Blood Type and Hospital Department, 2008</i>	163
4.2.9.	Jumlah Peserta Askes menurut Jenis Peserta <i>Number of Health Insurance Member by Kind of Member.....</i>	164

	Halaman/ Page
4.2.10. Jumlah Peserta Askes menurut Status Peserta <i>Number of Health Insurance Member by Status of Member.....</i>	165
4.2.11. Jumlah Posyandu, Tenaga Pengelola dan Jumlah Pengunjung menurut Kecamatan <i>Number of Integrated of Health Service, Personels and Visitors by Districts, 2008</i>	166
4.2.12. Jumlah Bayi yang Mendapatkan Vaksinasi Menurut Jenisnya di Kabupaten Lahat <i>Number of Infant Vaccinated by Kind In Lahat Regency.....</i>	167
4.2.13. Jumlah Dukun Bayi Menurut Pembinaan di Kabupaten Lahat <i>Number of Infant by Trained In Lahat regency, 2008</i>	168
4.2.14. Jumlah Pasien Rawat Inap per Zal Menurut jenis Kelamin di Kabupaten Lahat <i>Number of Pacien/Zal by Sex In Lahat regency, 2008</i>	169
4.2.15. Jumlah Biaya Tindakan Yang Dikeluarkan dan Yang Diterima Dari Pasien Rawat Inap <i>Number of Price Expenditure and Received From Pacient</i>	172
4.3.1. Jumlah Klinik KB, Akseptor Baru menurut Alat Kontrasepsi <i>Number of KB Clinics, New Acceptors by Type of Contraceptive...</i>	175
4.3.2. Banyaknya Akseptor Baru menurut Bulan dan Alat Kontrasepsi yang digunakan <i>Number of New Acceptors by Month and Used Contraception, 2008.....</i>	176
4.3.3. Jumlah Kegiatan KB, Target dan Pencapaian Akseptor Baru <i>Number of KB Action, Targeting and Realization of New Acceptors, 2008</i>	177

	Halaman/ Page
4.3.4. Banyaknya PUS dan Pencapaian KB Aktif menurut Kecamatan <i>Number of PUS and Realization of Current Users by Districts, 2008</i>	178
4.3.5. Jumlah PPKBD, PPLKB, PKB/PLKB dan Klinik KB <i>Number of PPKBD , PPLKB, PKB/PLKB and KB Clinics</i>	179
4.3.6. Banyaknya Keluarga Pra Sejahtera dan Sejahtera <i>Number of Preprosperous and Prosperous Family, 2008</i>	180
4.4.1. Jumlah Narapidana berdasarkan Putusan Pengadilan Negeri menurut Lamanya di Penjara / Kurungan <i>Number of Prisoners by Country Court Decision by Time Condemned and Sex, 2008</i>	181
4.4.2. Jumlah Narapidana termasuk Pidana Kurungan / Pengganti Denda berdasarkan Putusan Pengadilan menurut Jenis Kejahatan / Pelanggaran <i>Number of Prisoners by Country Court Decision by Type of Crime and Offence, 2008</i>	182
4.4.3. Jumlah Narapidana termasuk Pidana Kurungan / Pengganti Denda berdasarkan Putusan Pengadilan menurut Jenis Tindak Pidana Setiap Bulan <i>Number of Prisoners by Country Court Decision by Month</i>	184
4.4.4. Tambahan Narapidana termasuk Pidana Kurungan / Pengganti Denda berdasarkan Putusan Pengadilan menurut Kelompok Usia dan Jenis Kelamin <i>Prisoners Added by Country Court Decision by Age Group and Sex, 2008</i>	185
4.4.5. Jumlah Kerugian Yang Dilaporkan Dan Diterima Kembali Dari Beberapa Jenis Perkara Kejahatan <i>Values of Losses and Recovered by Police Resort, 2008</i>	186

4.4.6.	Banyaknya Kejahatan Terhadap Jiwa / Badan dan Harta Benda Menurut Jenisnya <i>Number of Crime Against Soul / Body and Valued Thing by Type of Crime, 2008</i>	187
4.4.7.	Banyaknya Anak-anak yang tersangkut Perkara Diserahkan Kepada Jaksa dan Dituntut di Muka Hakim <i>Number of Suspected Children in Crime Case, Delivered to Prosecutor and Cleared by Judge, 2001-2008</i>	188
4.4.8.	Jumlah Kecelakaan Lalu Lintas Menurut Kecamatan <i>Number of Traffic Accident by Districts, 2008</i>	189
4.4.9.	Jumlah Pelanggaran Lalu Lintas Yang Ditilang Menurut Kecamatan <i>Number of Traffic Violation by Districts, 2008</i>	190
4.4.10	Banyaknya Perkara yang diputuskan / diselesaikan Pengadilan Agama Kabupaten Lahat menurut Jenis Perkara <i>Number of Settled / Finished Cases by Religious Court by Type of Cases, 2008</i>	191
4.4.11.	Banyaknya Kasus Perkawinan yang masuk menurut Jenis Kasus <i>Number of Marriage Cases, 2008</i>	192
4.4.12.	Banyaknya Perkara yang diselesaikan dan yang Menunggak di Pengadilan Agama <i>Number of Settled / Finished Cases by Religious Court by Districts, 2008</i>	193
4.4.13.	Banyaknya Perkara Tindak Pidana Umum yang Diterima dan diselesaikan Kejaksaan Negeri Menurut Kecamatan <i>Number of Reported and Cleared Criminal Cases in The Region of Council for Prosecutive by Districts, 2008</i>	194
4.4.14.	Banyaknya Tindak Kejahatan Pada Kejaksaan Negeri Menurut Jenisnya <i>Number of Crime by Type in Lahat Regency, 2008</i>	195

	Halaman/ Page
4.5.1. Banyaknya Tempat Peribadatan menurut Agama <i>Number of Religious Worship Facility by Religion, 2008</i>	196
4.5.2. Banyaknya Rohaniawan menurut Agama <i>Number of Spiritualist by Religion, 2008</i>	197
4.5.3. Banyaknya Jemaah Haji yang Diberangkatkan menurut Kecamatan dan Jenis Kelamin <i>Number of Moslem Pilgrims Departed by District and Sex</i>	198
4.5.4. Banyaknya Jemaah Haji yang Diberangkatkan menurut Kecamatan dan Jenis Pekerjaan <i>Number of Moslem Pilgrims Departed by District and Type of Working, 2008</i>	199
4.6.1. Banyaknya Penderita Cacat menurut Jenisnya <i>Number of Handicapped by Type, 2008</i>	200
4.6.2. Banyaknya Panti Asuhan dan Jumlah Anak yang Diasuh <i>Number of Orphanages and Total Guaranteed Child</i>	201
4.6.3. Banyaknya Kejadian Bencana Alam menurut Jenis Bencana <i>Number of natural Disaster by Kind of Disaster, 2008</i>	202
4.6.4. Banyaknya Karang Taruna menurut Klasifikasinya <i>Number of Youth Association by Classification and District</i>	203
4.6.5. Banyaknya Keluarga Fakir Miskin yang Mendapat Pelayanan/Bantuan Kesejahteraan Sosial <i>Number of Poor Family to Gets Creation and Social Servant by Districts, 2008</i>	204
4.6.6. Jumlah Buku Menurut Jenisnya di Perpustakaan Kabupaten Lahat <i>Number of Book by Types in Library Lahat Regency</i>	205
4.6.7. Jumlah Buku Menurut Jenisnya di Perpustakaan Keliling Kabupaten Lahat <i>Number of Book by Types in Library Arouned Lahat Regency, 2008</i>	206

	Halaman/ Page
4.6.8. Banyaknya Fasilitas Olah Raga Menurut Kecamatan <i>Number of Sport Facility by Districts,, 2008</i>	207
 BAB V : Pertanian <i>CHAPTER V : Agriculture</i>	
5.1.1. Luas Panen, Produksi dan Rata-rata Produksi per Ha Padi Sawah Menurut Kecamatan <i>Harvested Area, Production and Yield Rate of Wetland Paddy by Districts, 2008</i>	216
5.1.2. Luas Panen, Produksi dan Rata-rata Produksi per Ha Padi Ladang Menurut Kecamatan <i>Harvested Area, Production and Yield Rate of Dryland Paddy by Districts, 2008</i>	217
5.1.3. Luas Panen, Produksi dan Rata-rata Produksi per Ha Ketela Pohon Menurut Kecamatan <i>Harvested Area, Production and Yield Rate of Cassava by Districts....</i>	218
5.1.4. Luas Panen, Produksi dan Rata-rata Produksi per Ha Ubi Jalar Menurut Kecamatan <i>Harvested Area, Production and Yield Rate of Sweet Potatoes by Districts, 2008</i>	219
5.1.5. Luas Panen, Produksi dan Rata-rata Produksi per Ha Kacang Tanah Menurut Kecamatan <i>Harvested Area, Production and Yield Rate of Peanuts by Districts.....</i>	220
5.1.6. Luas Panen, Produksi dan Rata-rata Produksi per Ha Kacang Kedelai Menurut Kecamatan <i>Harvested Area, Production and Yield Rate of Soybeans by Districts, 2008</i>	221
5.1.7. Luas Panen, Produksi dan Rata-rata Produksi per Ha Kacang Hijau Menurut Kecamatan <i>Harvested Area, Production and Yield Rate of Green Peanuts by Districts, 2008</i>	222

5.1.8.	Luas Panen, Produksi dan Rata-rata Produksi per Ha Jagung Menurut Kecamatan <i>Harvested Area, Production and Yield Rate of Maize by Districts, 2008</i>	223
5.1.9.	Luas Panen, Rata-rata Produksi dan Produksi Tanaman Sayur-sayuran Menurut Jenisnya <i>Harvested Area, Yield Rate and Production of Vegetables by Kinds, 2008</i>	224
5.1.10	Luas Panen, Produktifitas dan Produksi Tanaman Buah-buahan Menurut Jenisnya <i>Harvested Area, Yield Rate and Production of Fruits by Kinds</i>	225
5.1.11	Luas Lahan Sawah Menurut Jenis dan Penggunaan <i>Wet Land Area by Type of cultivation and utilization</i>	226
5.1.12	Luas Bukan Lahan Sawah Menurut Jenis dan Penggunaan <i>Dry Land Area by Type of cultivation and utilization</i>	228
5.2.1	Jumlah Perkebunan Besar Menurut Jenis Tanaman <i>Number of Large Estate by Type of Crops, 2008</i>	230
5.2.2	Produksi Perkebunan Besar Menurut Jenis Tanaman <i>Production of Large Estate by Type of Crops (Ton), 2008</i>	231
5.2.3	Luas Tanaman Perkebunan Besar Menurut Jenis Tanaman <i>Planted Area of Large Estate by Type of Crops (Ha),2008</i>	232
5.2.4	Luas Panen Perkebunan Besar Menurut Jenis Tanaman <i>Harvested Area of Large Estate by Type of Crops (Ha)</i>	233
5.2.5	Luas Areal Perkebunan Rakyat Menurut Jenis Tanaman (Ha) <i>Planted Area of Smallholder Estate by Type of Crops (Ha)</i>	234
5.2.6	Produksi Perkebunan Rakyat Menurut Jenis Tanaman (Ton) <i>Production of Smallholder Estate by Type of Crops (Ton)</i>	238

	Halaman/ Page
5.3.1 Luas Wilayah Hutan Menurut Fungsi Hutan (Ha) <i>Region Forest Area by Forest Function (Ha), 2008</i>	240
5.3.2. Luas Hutan Menurut Fungsi Hutan (Ha) <i>Forestry Area by Forest Function (Ha), 2008</i>	241
5.4.1. Populasi Ternak Besar menurut Kecamatan dan Jenisnya <i>Large Livestock Population by District and Kind, 2008</i>	242
5.4.2. Populasi Ternak Kecil menurut Kecamatan dan Jenisnya <i>Small Livestock Population by District and Kind, 2008</i>	243
5.4.3. Populasi Unggas Menurut Kecamatan dan Jenisnya <i>Poultry Population by District and Kinds, 2008</i>	244
5.4.4. Jumlah Pemotongan Ternak Besar, Kecil dan Unggas menurut Kecamatan dan Jenisnya <i>Number of Slaughtered Large and Small Livestock and Poultry by District and Kinds, 2008</i>	245
5.4.5. Produksi Daging Menurut Jenis Ternak <i>Production of Meat by Kind, 2008</i>	247
5.4.6. Produksi Telur Menurut Jenis Ternak (Kg) <i>Production of Eggs by Kind, 2008</i>	249
5.4.7. Produksi Kulit Menurut Jenis Ternak <i>Production of Leather by Kind, 2008</i>	251
5.5.1. Produksi Perikanan di Kabupaten Lahat <i>Quantity of Fish Production in Lahat Regency, 2008</i>	253
5.5.2. Luas Area Pemeliharaan/Penangkapan Ikan di Kabupaten Lahat <i>Area of Fishing Catch in Lahat Regency, 2008</i>	254
5.5.3. Jumlah Rumah Tangga Perikanan di Kabupaten Lahat <i>Number of Fisherman Households in Lahat Regency</i>	255

	Halaman/ Page
5.5.4. Produksi Ikan Budidaya Kolam Menurut Jenis Ikan di Kabupaten Lahat <i>Production of Pond Fishery Cultivated in Lahat Regency.....</i>	256
5.5.5. Produksi Ikan Budidaya Sawah Menurut Jenis Ikan di Kabupaten Lahat <i>Production of Paddy Land Fishery Cultivated in Lahat Regency, 2008.....</i>	258
 BAB VI : Industri, Listrik dan Pertambangan <i>CHAPTER VI : Industry, Electricity and Mining</i>	
6.1.1. Jumlah Unit Usaha, Tenaga Kerja, Investasi dan Nilai Produksi Menurut Kelompok Industri <i>Number of Establishments and Person Engaged, Investment and Output Value by Industries Group, 2008</i>	267
6.1.2. Jumlah Unit Usaha, Tenaga Kerja, Investasi dan Nilai Produksi Pada Aneka Industri <i>Number of Establishments and Person Engaged, Investment and Output in Various Industries, 2008</i>	268
6.1.3. Jumlah Unit Usaha, Tenaga Kerja, Investasi dan Nilai Produksi Pada Industri Hasil Pertanian dan Kehutanan <i>Number of Establishments and Person Engaged, Investment and Output in Manufacture of Agricultural and Forestry Product.....</i>	270
6.2.1. Produksi Bahan Galian Golongan C di Kabupaten Lahat <i>Mineral and Quarrying Production In Lahat Regency.....</i>	272
6.3.1. Jumlah Produksi Tenaga Listrik Dan Kapasitas Panjang Jaringan <i>Number of Electric Power Generator Production And Net Electric Capacity, 2008</i>	273
6.3.2. Jumlah Desa/Kelurahan Yang Telah Terjangkau Listrik, Gardu dan Pelanggan <i>Number of Served Village, Sentry Box and Customers,</i>	274

6.3.3	Jumlah Pelanggan, Produksi, dan Pendapatan PLN Dalam Kabupaten Lahat <i>Number of Customers, Production and Income of State Electric Company (PLN) in Lahat Regency, 2008</i>	275
6.3.4	Jumlah Pelanggan Menurut Pengguna Listrik <i>Number of Customer By Electric Consumer, 2008.....</i>	276
6.4.1.	Banyaknya Air yang Disalurkan Menurut Bulan Operasi <i>Number of Distributed Clean Water by Month, 2008.....</i>	277
6.4.2	Jumlah Pelanggan Menurut Pengguna Air Minum <i>Number of Customer By Used Drinking Water, 2008</i>	278
6.4.3.	Banyaknya Pelanggan, Air yang Terjual dan Nilai Terjual menurut Kategori Pelanggan <i>Number of Customers, Sold Clean Water and Sold Value by Customers Category, 2008.....</i>	279
BAB VII : Perdagangan		
<i>CHAPTER VII : Trade</i>		
7.1.1	Jumlah Wajib Daftar Perusahaan di Kabupaten Lahat <i>Number of List Duty of Establishment In Lahat Regency.....</i>	286
7.1.2	Jumlah Pembaharuan Wajib Daftar Perusahaan di Kabupaten Lahat <i>Number of The Newsletters List Duty of Establishment In Lahat Regency, 2008</i>	288
7.1.3	Jumlah Penerbitan SIUP dan TDUP di Kabupaten Lahat <i>Number of SIUP and TDUP In Lahat Regency, 2008</i>	290
7.1.4	Jumlah Pasar Menurut Jenisnya di Kabupaten Lahat <i>Number of Market by Types In Lahat Regency, 2008</i>	291

	Halaman/ Page
7.1.5. Jumlah Pasar, Los, Kios, Ruko dan Rata-rata Banyaknya Pedagang Menurut Kecamatan <i>Number of Market and Trade Rate, 2008</i>	292
7.1.6. Realisasi Persediaan/Penyaluran Beras di Kabupaten Lahat <i>Realization of Stock/Supplies for The Rice Fiscal Year In Lahat Regency, 2008</i>	294
 BAB VIII : Perhubungan Dan Komunikasi <i>CHAPTER VIII : Transportation and Communication</i>	
8.1.1. Panjang Jalan dan Keadaan Jalan di Kabupaten Lahat <i>Length of Road and Condition In Lahat Regency, 2007</i>	303
8.1.2. Panjang Jalan Menurut Lapisan Permukaan Jalan di Kabupaten Lahat <i>Length of Road by Surface Layer in Lahat Regency, 2007</i>	304
8.1.3. Panjang Jembatan Menurut Jenis Jembatan di Kabupaten Lahat <i>Length of Bridge by Kind in Lahat Regency, 2007</i>	305
8.1.4. Jumlah Plat Duiker dan Gorong-gorong Menurut Kecamatan di Kabupaten Lahat <i>Number of Plat Duiker and Gorong-gorong by Districts in Lahat Regency, 2007</i>	306
8.1.5. Jumlah Jembatan, Stasiun, Perlintasan dan Panjang Rel Kereta api di Kabupaten Lahat <i>Number of Bridge, Station, RailwayTraffic and Length of Rail in Lahat Regency, 2008</i>	307
8.2.1. Banyaknya Kendaraan Wajib Uji menurut Jenisnya <i>Number of Vehicles for Obligated Test by Type, 2008</i>	308
8.2.2. Banyaknya Kendaraan yang Telah Diuji menurut Jenisnya <i>Number of Vehicles Tested by Type, 2008</i>	309

	Halaman/ Page
8.2.3. Jumlah Surat Izin Mengemudi (SIM) Yang Dikeluarkan Pada Daerah Hukum Polres Lahat <i>Number of Driving License (SIM) Issued by Police Resort of Lahat Regency, 2008</i>	310
8.2.4. Jumlah Kecelakaan Lalu Lintas, Korban, dan Nilai Kerugian menurut Bulan <i>Number of Traffic Accidents, Victims and Material Lost by Month, 2008</i>	311
8.2.5. Jumlah Kecelakaan Lalu Lintas, Korban, Dan Nilai Kerugian <i>Number of Traffic Accident, Victims and Material Lost</i>	312
8.3.1. Jumlah Surat Tercatat Yang Dikirim/Diterima Melalui Kantor Pos di Kabupaten Lahat <i>Number of Registered Letters Posted/Received Via Post Office In Lahat Regency, 2008</i>	313
8.3.2. Jumlah Surat Biasa Yang Dikirim/Diterima Melalui Kantor Pos di Kabupaten Lahat <i>Number of Ordinary Letters Posted/Received Via Post Office In Lahat Regency, 2008</i>	315
8.3.3. Jumlah Surat Kilat Yang Dikirim/Diterima Melalui Kantor Pos di Kabupaten Lahat <i>Number of Express Letters Posted/Received Via Post Office In Lahat Regency, 2008</i>	317
8.3.4. Jumlah Pengiriman/Penerimaan Paket Melalui Kantor Pos di Kabupaten Lahat <i>Number of Parcel Posted/Received Via Post Office In Lahat Regency, 2008</i>	319
8.3.5. Jumlah Pengiriman/Penerimaan Uang Wesel Melalui Kantor Pos dan Giro di Kabupaten Lahat <i>Number of Money Orders Received/Sent Via Post Office In Lahat Regency, 2008</i>	321

8.3.6.	Jumlah Peserta dan Nilai Tabungan Melalui Kantor Pos dan Giro di Kabupaten Lahat <i>Number of Members and Saving Value Via Post Office In Lahat Regency, 2008</i>	322
8.3.7.	Jumlah Benda-Benda Pos yang Terjual Melalui Kantor Pos dan Giro di Kabupaten Lahat <i>Number of Articles Post Via Post Office In Lahat Regency.....</i>	323
8.3.8.	Kapasitas Sentral dan Jumlah Sambungan Telepon di Kabupaten Lahat <i>Central Capasity and Number of Telephone Connection In Lahat Regency, 2008</i>	324
8.3.9.	Jumlah Surat Kabar Menurut Jenisnya Yang Beredar di Kabupaten Lahat <i>Number of Newspaper by Types Rounded In Lahat Regency, 2008</i>	326
8.3.10	Jumlah Majalah Menurut Jenisnya Yang Beredar di Kabupaten Lahat <i>Number of Magazine by Types Rounded In Lahat Regency 2008</i>	327
8.4.1.	Jumlah Hotel/Losmen dan Penginapan, Kamar dan Tempat Tidur di Kabupaten Lahat <i>Number of Hotels/Losmens, Rooms and Bed In Lahat Regency.....</i>	328
8.4.2.	Jumlah Obyek Wisata Menurut Kecamatan di Kabupaten Lahat <i>Number of Tourism Object by Districts In Lahat regency</i>	329
8.4.3.	Jenis Obyek Wisata Menurut Kecamatan di Kabupaten Lahat <i>Types of Tourism Object by Districts In Lahat regency.....</i>	330

BAB IX : Keuangan, Koperasi dan Harga-Harga
CHAPTER IX: Financial, Cooperative and Prices

9.1.1.	Realisasi Anggaran Pendapatan dan Belanja daerah Kabupaten Lahat (000 Rupiah) <i>The Realization of First Stage Regional Government Receipts and Expenditures of Lahat Regency (000 Rupiahs).....</i>	339
9.1.2.	Realisasi Pelaksanaan Proyek Pembangunan Anggaran Pendapatan Belanja Daerah Kabupaten Lahat <i>Realization of Project Development First Stage Regional Government Receipts and Expenditures of Lahat Regency (000 Rupiahs).....</i>	342
9.2.1.	Realisasi Penerimaan Pajak Bumi dan Bangunan Menurut Sektor Pajak <i>Actual Revenue of Tax on Land and Building By Sector Tax.....</i>	349
9.2.2.1	Jumlah Wajib PBB Menurut Sektor Pajak <i>Number of Tax on Land and Building Object By Sector Tax, 2008</i>	351
9.2.2.2	Luas Tanah yang Dikenakan PBB Menurut Sektor Pajak <i>Land Area of Tax on Land and Building Object By Sector Tax, 2008</i>	353
9.2.3.1	Jumlah Ketetapan PBB Menurut Objek Pajak <i>Number of Perseverance of PBB by Sector (000 Rupiahs), 2008</i>	355
9.2.3.2	Jumlah Tunggakan PBB Sampai Dengan Desember 2008 Menurut Objek Pajak <i>Number of Unpaid to ndecember2008 of PBB by Sector (000 Rupiahs).....</i>	357
9.2.4.	Target dan Realisasi Penerimaan Retribusi Kabupaten Lahat <i>Targets and Realization receipts Retribution of Lahat regency....</i>	359
9.2.5.	Target dan Realisasi Penerimaan Pajak Daerah Kabupaten Lahat <i>Targets and Realization receipts Local Taxes of Lahat regency.....</i>	360
9.2.6.	Target dan Realisasi Penerimaan Lain-lain Kabupaten Lahat <i>Targets and Realization receipts Others of Lahat regency.....</i>	361

9.2.7.	Target dan Realisasi Penerimaan Bagi Laba BUMD Kabupaten Lahat <i>Targets and Realization receipts Regional Establishment of Lahat regency, 2008</i>	362
9.2.8.	Target dan Realisasi Penerimaan Bagi Hasil Pajak dan Bukan Pajak Kabupaten Lahat <i>Targets and Realization receipts Taxes and Non Taxes of Lahat regency, 2008</i>	363
9.3.1.	Posisi Tabungan Perbankan (Juta Rupiah) <i>Outstanding Saving Deposits (Million Rupiahs), 2008</i>	364
9.3.2.	Posisi Penghimpunan Dana Perbankan (Juta Rupiah) <i>Outstanding of Fund of Bank (Million Rupiahs), 2008</i>	365
9.3.3.	Posisi Deposito Berjangka Bank (Jutaan Rupiah) <i>Outstanding Saving Scheme Deposits (Million Rupiahs)</i>	366
9.3.4.	Perputaran Kliring Perbankan (Juta Rupiah) <i>Clearing Progress Of Banks (Million Rupiahs), 2008</i>	367
9.3.5.	Jumlah Pemberian Kredit Yang Disalurkan pada Pegadaian Menurut Bulan di Kabupaten Lahat <i>Number of Credits In Office of State Pawnshop Company by Districts in Lahat Regency, 2008</i>	368
9.4.1.	Jumlah Koperasi menurut Kecamatan dan Tingkat Koperasi <i>Number of Cooperatives by District and Level</i>	369
9.4.2.1	Jumlah Koperasi dan Anggota menurut jenis Koperasi <i>Number of Cooperatives and Members by Kind</i>	370
9.4.2.2	Jumlah Koperasi dan Anggota menurut Kecamatan <i>Number of Cooperatives and Members by Districts</i>	371
9.4.3.1	Jumlah Simpanan dan Cadangan Koperasi menurut Jenis Koperasi <i>Total of Saving and Stock of Cooperatives by Kind</i>	372

	Halaman/ Page
9.4.3.2 Jumlah Simpanan dan Cadangan Koperasi menurut Kecamatan <i>Total of Saving and Stock of Cooperatives by Districts.....</i>	373
9.4.4.1 Jumlah Volume Usaha dan SHU menurut Jenis Koperasi <i>Volume of Cooperatives Activity and SHU by Kind</i>	374
9.4.4.2 Jumlah Volume Usaha dan SHU menurut Kecamatan <i>Volume of Cooperatives Activity and SHU by Districts.....</i>	375
9.4.5.1 Jumlah Modal Dalam dan Luar Koperasi menurut Jenis Koperasi <i>Total of Saving and Stock of Cooperatives by Kind</i>	376
9.4.5.2 Jumlah Modal Dalam dan Luar Koperasi menurut Kecamatan <i>Total of Saving and Stock of Cooperatives by Districts.....</i>	377
9.5.1. Perkembangan Harga Rata-rata Karet di Kabupaten Lahat <i>Average Retail Price of Rubbert In Lahat Regency.....</i>	378
9.5.2. Perkembangan Harga Rata-rata Kopi di Kabupaten Lahat <i>Average Retail Price of Coffee In Lahat Regency</i>	379
 BAB X : Produk Domestik Regional Bruto/ CHAPTER X: Gross Regional Domestic Product	
10.1. Produk Domestik Regional Bruto Atas Dasar Harga Berlaku Menurut Lapangan Usaha (Jutaan Rupiah) <i>Gross Regional Domestic Product at Current Market Prices by Industrial Origin (Million Rupiahs), 2008</i>	386
10.2. Produk Domestik Regional Bruto Atas Dasar Harga Konstan 1993 Menurut Lapangan Usaha (Jutaan Rupiah) <i>Gross Regional Domestic Product at Constant 1993 Market Prices by Industrial Origin (Million Rupiahs), 2008</i>	388
10.3. Distribusi Persentase Produk Domestik Regional Bruto Atas Dasar Harga Berlaku Menurut Lapangan Usaha (Dengan Migas) <i>Percentage Distribution of Gross Regional Domestic Product at Current Market Prices by Industrial Origin(With Oil & Gas).....</i>	390

10.4.	Distribusi Persentase Produk Domestik Regional Bruto Atas Dasar Harga Berlaku Menurut Lapangan Usaha (Tanpa Migas) <i>Percentage Distribution of Gross Regional Domestic Product at Current Market Prices by Industrial Origin (Without Oil & Gas).....</i>	392
10.5.	Distribusi Persentase Produk Domestik Regional Bruto Atas Dasar Harga Konstan 2000 Menurut Lapangan Usaha (Dengan Migas) <i>Percentage Distribution of Gross Regional Domestic Product at Constant 2000 Market Prices by Industrial Origin (With Oil & Gas).....</i>	394
10.6.	Distribusi Persentase Produk Domestik Regional Bruto Atas Dasar Harga Konstan 2000 Menurut Lapangan Usaha (Tanpa Migas) <i>Percentage Distribution of Gross Regional Domestic Product at Constant 2000 Market Prices by Industrial Origin (Without Oil & Gas).....</i>	396
10.7.	Indeks Perkembangan Produk Domestik Regional Bruto Atas Dasar Harga Berlaku menurut Lapangan Usaha <i>Growth Index of Gross Regional Domestic Product at Current Market Prices by Industrial Origin, 2008</i>	398
10.8.	Indeks Perkembangan Produk Domestik Regional Bruto Atas Dasar Harga Konstan 2000 menurut Lapangan Usaha <i>Growth Index of Gross Regional Domestic Product at Constant 2000 Market Prices by Industrial Origin</i>	400
10.9.	Laju Pertumbuhan Produk Domestik Regional Bruto Atas Dasar Harga Berlaku menurut Lapangan Usaha <i>Growth Rate of Gross Regional Domestic Product Current Market Price by Industrial Origin, 2008</i>	402
10.10.	Laju Pertumbuhan Produk Domestik Regional Bruto Atas Dasar Harga Konstan 2000 menurut Lapangan Usaha <i>Growth Rate of Gross Regional Domestic Product at Constant 2000 Market Prices by Industrial Origin, 2008</i>	404

10.11.	Indeks Implisit Produk Domestik Regional Bruto menurut Lapangan Usaha <i>Implicit Price Index of Gross Regional Domestic Product by Industrial Origin, 2008</i>	406
10.12.	Laju Inflasi PDRB Kabupaten Lahat Menurut Lapangan Usaha <i>Inflation Rate of Gross Regional Domestic Product by Industrial Origin in Lahat Regency, 2008</i>	408
10.13.	Pendapatan Regional Dan Pendapatan Perkapita Atas Dasar Harga Berlaku (Dengan Migas) <i>Regional Income and Income Percapita At Current Market Prices (With Oil & Gas)</i>	410
10.14.	Pendapatan Regional Dan Pendapatan Perkapita Atas Dasar Harga Berlaku (Tanpa Migas) <i>Regional Income and Income Percapita At Current Market Prices (Without Oil & Gas)</i>	411
10.15.	Pendapatan Regional Dan Pendapatan Perkapita Atas Dasar Harga Konstan Tahun 2000 (Dengan Migas) <i>Regional Income and Income Percapita At Constant 2000 Market Prices (With Oil & Gas), 2008</i>	412
10.16.	Pendapatan Regional Dan Pendapatan Perkapita Atas Dasar Harga Konstan Tahun 2000 (Tanpa Migas) <i>Regional Income and Income Percapita At Constant 2000 Market Prices (Without Oil & Gas), 2008</i>	413

DAFTAR GAMBAR*LIST OF FIGURES*

	<i>Halaman/ Page</i>
1.1 Kepadatan Penduduk per Km ² di Kabupaten Lahat <i>Population Density per sq Km In Lahat Regency.....</i>	4
2.1 Komposisi DPRD Kabupaten Lahat <i>Membership of Local Representatif Council of Lahat Regency.....</i>	16
2.2 Jumlah Pegawai Negeri Sipil Menurut Golongan Pada Pemerintahan Kabupaten Lahat <i>Number of Civil Servants by Rank Status in Government Board Services Office in Lahat regency.....</i>	17
3.1 Penduduk Menurut Kecamatan di Kabupaten Lahat <i>Population by District In Lahat Regency.....</i>	59
3.2 Jumlah Angkatan Kerja dan Bukan Angkatan Kerja Menurut Jenis Kelamin <i>Number of Economucally Active & Not Economically Active by Sex.....</i>	60
3.3 Persentase Pencari Kerja yang Terdaftar Menurut Pendidikan <i>Percentage of Registered Job Seeker by Education.....</i>	60
4.1 Jumlah Sekolah, Murid, dan Guru Menurut Tingkat sekolah di Kabupaten Lahat <i>Number of School, Students, and Teachers by Schools Level In Lahat Regency.....</i>	89
4.2 Jumlah Akseptor Baru Menurut Alat Kontrasepsi <i>Number of New Acceptors by Type</i>	90
5.1 Luas Panen Tanaman Padi dan Palawija di Kabupaten Lahat <i>Harvested Area of Paddy and Palawija In Lahat Regency.....</i>	214

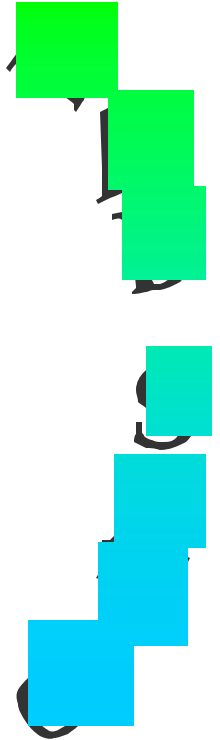
	Halaman/ <i>P a g e</i>
5.2 Produksi Tanaman Padi dan Palawija di Kabupaten Lahat <i>Production of Paddy and Palawija In Lahat Regency.....</i>	214
5.3 Produksi Daging Menurut Jenis Ternak <i>Production of Meat by Kind</i>	215
6.1 Jumlah Unit Usaha, Tenaga Kerja dan Investasi <i>Number of Establishments, Person Engaged and Investment.....</i>	265
6.2 Banyaknya Air Minum Yang Disalurkan di Kabupaten Lahat <i>Number of Distributed Drinking Water in Lahat Regency.....</i>	266
7.1 Jumlah Wajib Daftar Perusahaan di Kabupaten Lahat <i>Number of List Duty of Establishment In Lahat Regency.....</i>	284
7.2 Jumlah Penyaluran Beras di Kabupaten Lahat <i>Number of Supplies for The Rice In Lahat Regency (Ton).....</i>	285
8.1 Perkembangan Jumlah Surat Izin Mengemudi (SIM) yang Dikeluarkan Pada Daerah Hukum Polres Lahat <i>Trend of Driving License (SIM) Issued by Police Resort of Lahat Regency.....</i>	301
8.2 Jumlah Korban Kecelakaan Lalu Lintas di Kabupaten Lahat <i>Number of Victims of Traffic Accident in Lahat Regent</i>	302
9.1 Realisasi Anggaran Pendapatan dan Belanja Daerah Kabupaten Lahat (Juta Rupiah) <i>The Realization of First Stage Regional Government Receipts and Expenditure of Lahat Regency (Million Rupiah)</i>	337
9.2 Posisi Penghimpunan Dana Perbankan di Kabupaten Lahat <i>Outsanding Bank's Funds Distributed in Lahat Regency.....</i>	338

10.1	Distribusi Persentase PDRB Kabupaten Lahat Atas Dasar Harga Berlaku Menurut Lapangan Usaha Dengan Migas <i>Percentage Distribution of GRDP of Lahat Regency At Current Prices by Industrial Origin With Oil & Gas</i>	384
10.2	Laju Pertumbuhan PDRB Kabupaten Lahat <i>Growth Rates of GRDP of Lahat Regency.....</i>	385

<http://lahatkab.bps.go.id>

<http://lahatkab.bps.go.id>

Geografi & Iklim



I. KEADAAN GEOGRAFI & IKLIM *Geography & Climate*

1.1 Geografis/Geography

Secara astronomis Kabupaten Lahat terletak antara 3,25 derajat sampai dengan 4,15 derajat Lintang Selatan, 102,37 derajat sampai dengan 103,45 derajat bujur timur. Kabupaten Lahat dengan wilayah seluas 4.361,83 kilometer persegi dengan batasan wilayah sebagai berikut:

- ? Sebelah utara : dengan Kabupaten Muara Enim dan Musi Rawas
- ? Sebelah Selatan : dengan Kota Pagaralam dan Kabupaten Bengkulu Selatan Propinsi Bengkulu
- ? Sebelah Timur : Kabupaten Muara Enim
- ? Sebelah Barat : Kabupaten Empat Lawang

Secara Administratif, Kabupaten Lahat dibagi dalam 21 wilayah kecamatan yang mencakup 376 wilayah desa/kelurahan dengan rata-rata jumlah penduduk per desa sebesar 905,73 orang. Jumlah penduduk Kabupaten Lahat Tahun 2008 berjumlah 340.555 orang dengan kepadatan penduduk sebesar 80,61 penduduk per kilometer persegi.

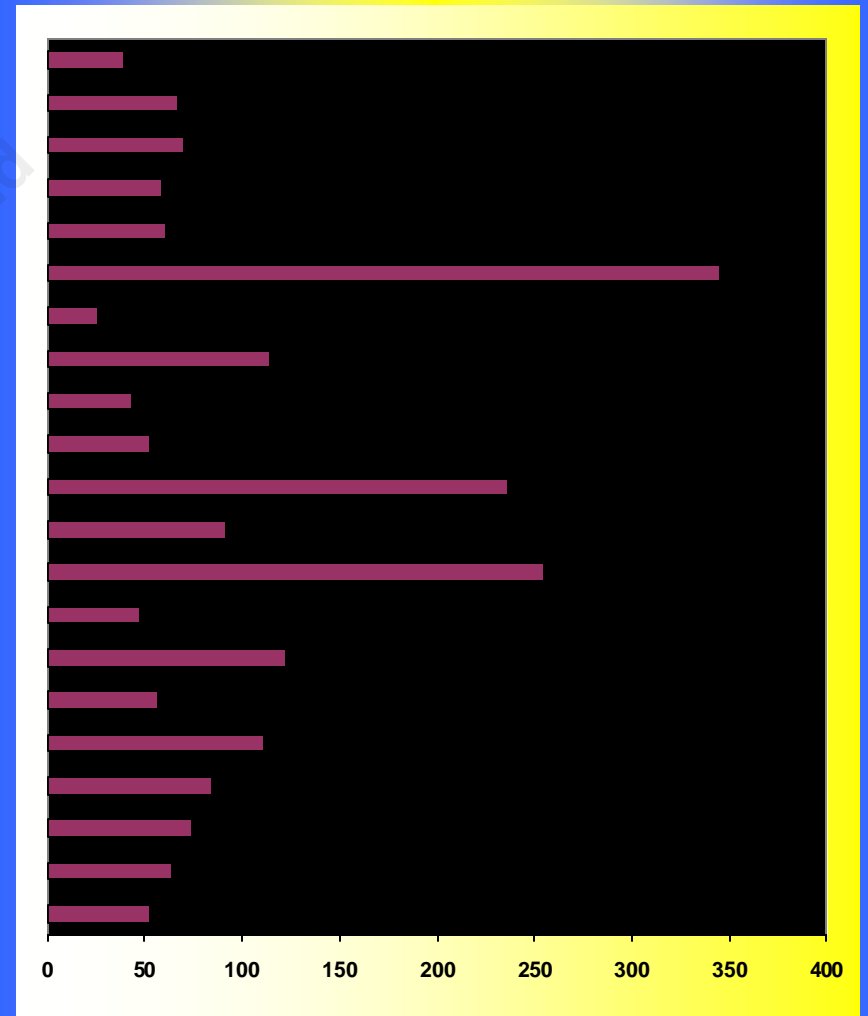
Kecamatan terpadat adalah kecamatan Lahat dengan kepadatan penduduk 345,31 penduduk per kilometer persegi sedangkan kecamatan yang memiliki kepadatan paling rendah adalah kecamatan Kikim Tengah dengan Kepadatan 25,64 penduduk per kilometer persegi.

Kecamatan terjauh dari ibukota kabupaten adalah Kecamatan Tanjung Sakti Pumu dengan jarak yang harus ditempuh melalui darat yaitu 112 km.

1.2 Keadaan Iklim/Climate

Kabupaten Lahat beriklim tropis dengan rata-rata suhu udara maksimum 30,47 derajat dan rata-rata suhu udara minimum 22,16 derajat. Ketinggian wilayah Kabupaten Lahat dari atas permukaan laut bervariasi mulai dari 25 meter sampai dengan 1.000 meter. Kecamatan yang paling rendah dari permukaan laut adalah Kecamatan Lahat, Merapi Barat, dan Merapi Timur dengan ketinggian 25 meter sampai dengan 100 meter. Sedangkan rata-rata curah hujan 288,72 mm dan kelembaban udara 78,50 (%) serta rata-rata kecepatan angin 4,66 km/jam.

Gambar	1.1	Kepadatan Penduduk per Km² di Kabupaten Lahat
<i>Figur</i>		<i>Population Density per sq Km In Lahat Regency</i>



Tabel 1.1.1 Jumlah Penduduk, Luas Daerah, dan Kepadatan Penduduk per Km² Kabupaten Lahat menurut Kecamatan
Number of Population, Area, and Population Density per sq Km of Lahat Regency by District Tahun / Year 2008

Kecamatan District	Luas (Km ²) Area (Km Sq)	Jumlah Penduduk/ Total Population	Kepadatan Penduduk per Km ² / Population Density per sq Km
(1)	(2)	(3)	(4)
01. Tanjung Sakti Pumi	271,00	14,312	52.81
02. Tanjung Sakti Pumu	229,59	14,643	63.78
03. Kota Agung	151,98	11,238	73.94
04. Mulak Ulu	161,86	13,622	84.16
05. Tanjung Tebat	82,72	9,195	111.16
06. Pulau Pinang	151,60	8,570	56.53
07. Pagar Gunung	105,51	12,907	122.33
08. Gumay ulu	87,01	4,096	47.08
09. Jarai	66,90	17,027	254.51
10. Pajar Bulan	201,34	18,390	91.34
11. Muara Payang	37,50	8,854	236.11
12. Kikim Barat	272,00	14,303	52.58
13. Kikim Timur	564,45	24,520	43.44
14. Kikim Selatan	124,80	14,303	114.61
15. Kikim Tengah	265,60	6,811	25.64
16. Lahat	213,52	73,730	345.31
17. Pseksu	267,56	16,312	60.97
18. Gumay Talang	276,29	16,176	58.55
19. Merapi Barat	232,64	16,346	70.26
20. Merapi Timur	260,55	17,368	66.66
21. Merapi Selatan	200,14	7,832	39.13
Jumlah /Total 2008	4.361,83	340,555	80.61
2007	4.361,83	339.928	77,93

Sumber : Badan Pusat Statistik Kabupaten Lahat
Source : BPS- Statistic of Lahat Regency

Jumlah Penduduk, Desa/Kelurahan, dan Rata-rata Penduduk per Desa Kabupaten Lahat menurut Kecamatan
Number of Population, Villages, and Everage Population per Vilages of Lahat Regency by District
Tahun / Year 2008

Kecamatan <i>District</i>	Jumlah Penduduk/ Total Population	Jumlah Desa/Kelurahan / Total Villages	Rata-rata Penduduk per Desa/ Everage Pop per Villages
(1)	(2)	(3)	(4)
01. Tanjung Sakti Pumi	14,312	18	795.11
02. Tanjung Sakti Pumu	14,643	14	1,045.93
03. Kota Agung	11,238	22	510.82
04. Mulak Ulu	13,622	26	523.92
05. Tanjung Tebat	9,195	14	656.79
06. Pulau Pinang	8,570	14	612.14
07. Pagar Gunung	12,907	20	645.35
08. Gumay ulu	4,096	10	409.60
09. Jarai	17,027	21	810.81
10. Pajar Bulan	18,390	30	613.00
11. Muara Payang	8,854	7	1,264.86
12. Kikim Barat	14,303	19	752.79
13. Kikim Timur	24,520	33	743.03
14. Kikim Selatan	14,303	17	841.35
15. Kikim Tengah	6,811	9	756.78
16. Lahat	73,730	35	2,106.57
17. Pseksu	16,312	11	1,482.91
18. Gumay Talang	16,176	14	1,155.43
19. Merapi Barat	16,346	19	860.32
20. Merapi Timur	17,368	14	1,240.57
21. Merapi Selatan	7,832	9	
Jumlah/Total	2008	340,555	376
	2007	339,928	376
			905.73
			904,06

Sumber : Badan Pusat Statistik Kabupaten Lahat
Source : BPS- Statistic of Lahat Regency

Tabel 1.13 **Batas Wilayah Administrasi Kabupaten Lahat**
Table 1.13 Administration Border Area of Lahat Regency
Tahun / Year 2008

Arah <i>Direction</i>	Perbatasan <i>Border Area</i>
(1)	(2)
Utara	Kabupaten Muara Enim dan Kabupaten Musi Rawas
Selatan	Kota Pagar Alam dan Kabupaten Bengkulu Selatan Propinsi Bengkulu
Timur	Kabupaten Muara Enim
Barat	Kabupaten Empat Lawang

Sumber : Badan Pusat Statistik Kabupaten Lahat
Source : BPS- Statistic of Lahat Regency

Tabel 1.1.4 Banyaknya Desa/Kelurahan di Kabupaten Lahat
Table 1.1.4 Number of Villages in Lahat Regency
Tahun / Year 2008

Kecamatan <i>Districts</i>	Ibu Kota <i>Capital</i>	Desa/ Villages	Kelurahan /Wards	Jumlah /Total
(1)	(2)	(3)	(4)	(5)
01. Tanjung Sakti Pumi	Pajar Bulan	18	-	18
02. Tanjung Sakti Pumu	Simpang III Pumu	14	-	14
03. Kota Agung	Kota Agung	22	-	22
04. Mulak Ulu	Muara Tiga	26	-	26
05. Tanjung Tebat	Tanjung Tebat	14	-	14
06. Pulau Pinang	Jati	14	-	14
07. Pagar Gunung	Karang Agung	20	-	20
08. Gumay ulu	Tinggi Hari	10	-	10
09. Jarai	Pasar Jarai	21	-	21
10. Pajar Bulan	Sumur	30	-	30
11. Muara Payang	Lw Agung Lama	7	-	7
12. Kikim Barat	Saung Naga	19	-	19
13. Kikim Timur	Bungamas	33	-	33
14. Kikim Selatan	Pagar Jati	17	-	17
15. Kikim Tengah	Tanjung Aur	9	-	9
16. Lahat	Lahat	19	16	35
17. Pseksu	Lubuk Mabar	11	-	11
18. Gumay Talang	Sukarame	14	-	14
19. Merapi Barat	Merapi	19	-	19
20. Merapi Timur	Lebuay Bandung	13	1	14
21. Merapi Selatan	Sukamerindu	9	-	9
Jumlah/Total	2008	359	17	376
	2007	359	17	376

Sumber : Badan Pusat Statistik Kabupaten Lahat

Source : BPS- Statistic of Lahat Regency

Tabel **Ibu Kota Kecamatan, Tinggi Kota Dari Permukaan Laut,
Table 1.1.5 dan Jarak Kabupaten Ke Ibu Kota Kecamatan**
*District Capital, The Altitude, and The Distance between
Regency Capital to District Capital*
Tahun / Year 2008

	Kecamatan <i>District</i>	Ibu Kota <i>Capital</i>	Tinggi Kota (m) <i>Altitude (m)</i>	Jarak melalui darat <i>Distance by Land(Km)</i>
	(1)	(2)	(3)	(4)
01.	Tanjung Sakti Pumi	Pajar Bulan	500 – 1000	106
02.	Tanjung Sakti Pumu	Simpang III Pumu	500 – 1000	112
03.	Kota Agung	Kota Agung	500 – 1000	44
04.	Mulak Ulu	Muara Tiga	100 – 1000	57
05.	Tanjung Tebat	Tanjung Tebat	100 – 1000	30
06.	Pulau Pinang	Jati	100 – 500	7
07.	Pagar Gunung	Karang Agung	100 – 500	24,7
08.	Gumay ulu	Tinggi Hari	100 – 500	22
09.	Jarai	Pasar Jarai	500 – 1000	76
10.	Pajar Bulan	Sumur	500 – 1000	69
11.	Muara Payang	Lw. Agung Lama	500 – 1000	85
12.	Kikim Barat	Saung Naga	100 – 500	40
13.	Kikim Timur	Bungamas	100 – 500	29
14.	Kikim Selatan	Pagar Jati	100 – 500	45
15.	Kikim Tengah	Tanjung Aur	100 – 500	43
16.	Lahat	Lahat	25 – 100	-
17.	Pseksu	Lubuk Mabar	100 – 500	39,1
18.	Gumay Talang	Sukarame	100 – 500	11,6
19.	Merapi Barat	Merapi	25 – 100	24,4
20.	Merapi Timur	Lebuay Bandung	25 – 100	42,9
21.	Merapi Selatan	Sukamerindu	100 – 500	46

Sumber : Badan Pertanahan Nasional Kabupaten Lahat
Source : National Land Authority of Lahat Regency

Tabel **1.2.1** **Suhu Udara Minimum dan Maksimum menurut Bulan di Kabupaten Lahat**
Table **1.2.1** *Minimum and Maximum Temperature by Month in Lahat Regency*
Tahun / Year 2008 (°C)

Bulan <i>Month</i>	Maksimum <i>Maximum</i>	Minimum <i>Minimum</i>
(1)	(2)	(3)
Januari / <i>January</i>	37,1	26,4
Pebruari / <i>February</i>	30,9	24,8
Maret / <i>March</i>	28,6	25,4
April / <i>April</i>	22,7	21,8
Mei / <i>May</i>	29,4	22,7
Juni / <i>June</i>	31,6	21,2
Juli / <i>July</i>	30,7	19,4
Agustus / <i>Augustus</i>	30,8	20,4
September/ <i>September</i>	32,2	21,5
Oktober / <i>October</i>	30,6	20,2
Nopember/ <i>November</i>	31,2	21,4
Desember / <i>December</i>	29,8	20,8
Rata-rata 2008	30,47	22,16

Sumber : Stasiun Meteorologi Pertanian Khusus
Source : *Meteorology Station of Special Agriculture*

Tabel 1.2.2 Keadaan Cuaca per Bulan di Kabupaten Lahat
Table Monthly Weather Condition in Lahat Regency
Tahun / Year 2008

Bulan <i>Month</i>	Curah Hujan/ Rainfalls (Mm)	Kelembaban Udara/ Humidity (%)	Rata-rata Kecepatan Angin (Km/Jam)	Arah Angin Terbanyak
(1)	(2)	(3)	(4)	(5)
Januari / <i>January</i>	693,40	76,90	4,44	-
Pebruari / <i>February</i>	517,00	76,20	1,18	-
Maret / <i>March</i>	223,60	77,30	6,24	-
April / <i>April</i>	418,33	78,80	4,91	-
Mei / <i>May</i>	321,14	-	-	-
Juni / <i>June</i>	99,67	79,70	7,02	-
Juli / <i>July</i>	84,80	77,60	11,70	-
Agustus / <i>August</i>	233,30	90,20	9,50	-
September / <i>September</i>	88,60	79,80	5,01	-
Oktober / <i>October</i>	91,38	-	3,52	-
Nopember / <i>November</i>	400,22	81,60	-	-
Desember / <i>December</i>	293,25	66,85	2,4	-
Rata – rata 2008	288,72	78,50	4,66	-

Sumber : Stasiun Meteorologi Pertanian Khusus
Source : *Meteorology Station of Special Agriculture*

<http://lahatkab.bps.go.id>

Pemerintahan



II. PEMERINTAHAN Government

Secara administratif Kabupaten Lahat pada tahun 2008 terdiri dari 21 kecamatan, 17 kelurahan dan 357 desa berstatus definitif serta 2 (dua) desa persiapan. Secara rinci pembagian daerah administratif, banyaknya desa/ kelurahan menurut klasifikasinya di sajikan pada tabel 2.1. sampai dengan tabel 2.3.

Jumlah anggota DPRD Kabupaten Lahat tercatat sebanyak 45 orang, yang terdiri dari Fraksi Golkar 8 (delapan) orang, Fraksi PDIP5 (lima) orang, Fraksi PBR 5 (lima) orang, Fraksi PAN 5 (lima), Fraksi PKS 4 (empat) orang, Fraksi Bintang merdeka 6 (enam) orang, Fraksi Demokrat 4 (empat) orang, Fraksi PPP Bersatu 4 (empat) dan Fraksi Gabungan 4 (empat) orang (Tabel 2.7). Dari 45 orang anggota DPRD tersebut hanya terdapat 1 (satu) orang perempuan. Sejak terbentuknya DPRD Kabupaten Lahat telah berhasil merumuskan sejumlah keputusan seperti yang disajikan pada Tabel 2.8.

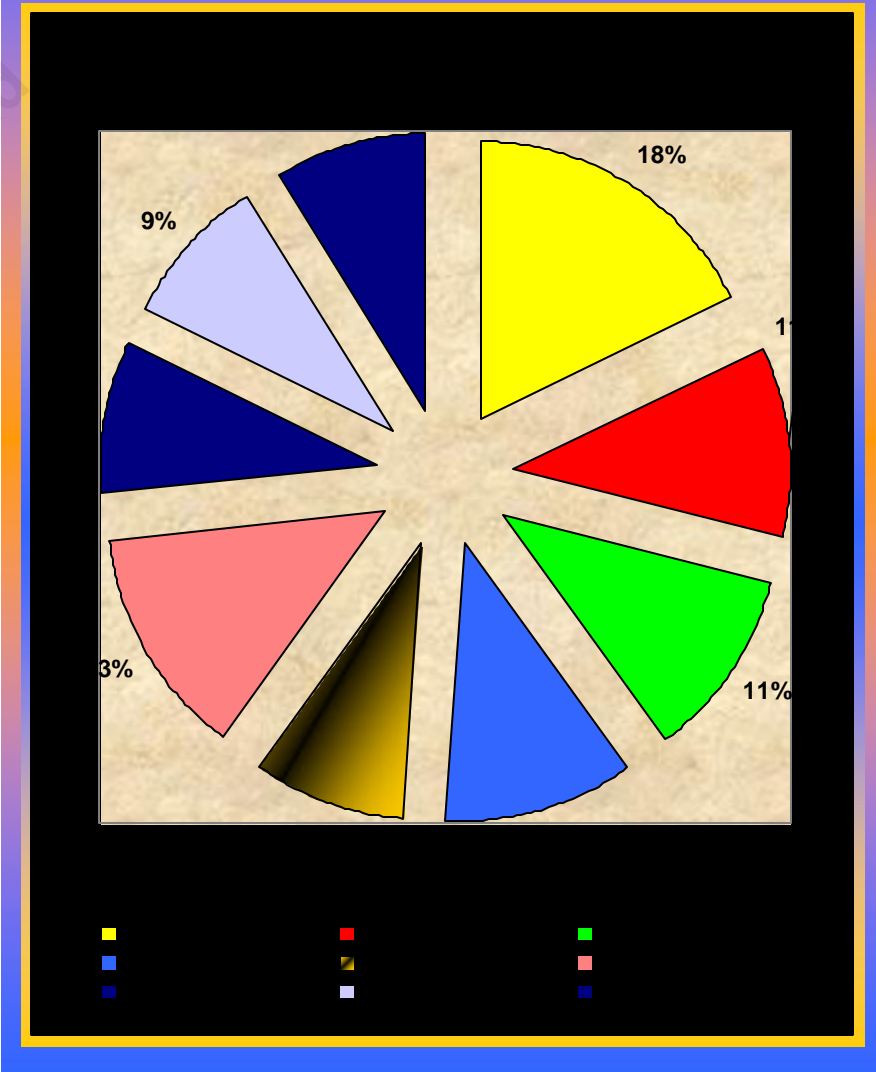
Selama tahun 2008 DPRD Kabupaten Lahat telah menghasilkan

Peraturan Daerah sebanyak 19 buah, Keputusan DPRD 30 buah, Keputusan Pimpinan Dewan 16 buah, dan Musyawarah 12 keputusan.

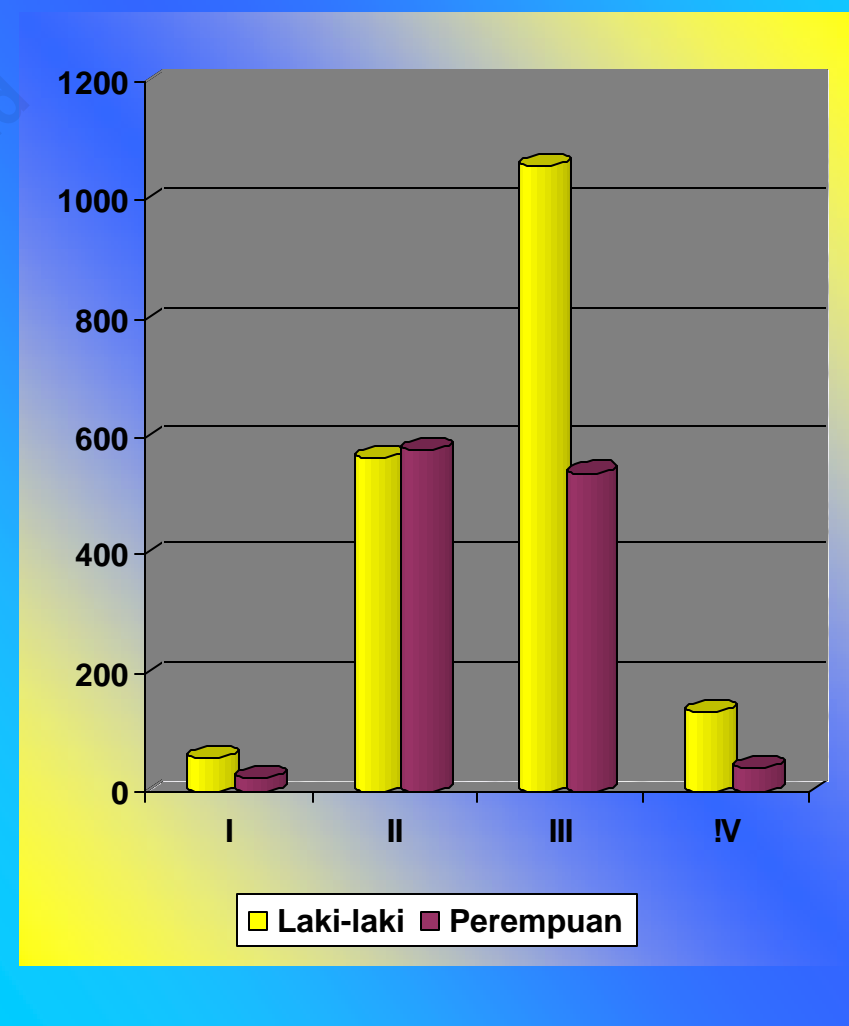
Jumlah Pegawai Negeri Sipil Non Guru Kabupaten Lahat tahun 2008 sebanyak 2.619 orang terdiri dari 1.815 laki-laki dan 1.186 perempuan. Ditinjau dari golongannya, PNS daerah Kabupaten Lahat terpusat pada golongan III yaitu mencapai 53,25 persen, sedangkan PNS daerah dengan golongan I menempati posisi terkecil yaitu 2,70 persen. Jika ditinjau dari pendidikan hampir 50,68 persen PNS daerah Kabupaten Lahat masih berpendidikan SMA, sedangkan PNS daerah dengan pendidikan SD menduduki posisi terkecil yaitu sebesar 2,20 persen.

Selain Pegawai negeri Sipil (PNS) Daerah di Kabupaten Lahat juga terdapat Pegawai Negeri Sipil (PNS) Pusat yang diperbantukan untuk daerah ini. Jumlah PNS Pusat selama tahun 2008 di Kabupaten Lahat sebanyak 639 orang.

Gambar	2.1	Komposisi DPRD Kabupaten Lahat
<i>Figur</i>		<i>Membership of Local Representatif Council of Lahat Regency</i>



Gambar	2.2	Jumlah Pegawai Negeri Sipil Menurut Golongan Pada Pemerintahan Kabupaten Lahat
<i>Figur</i>		<i>Number of Civil Servants by Rank Status in Government Board Services Office in Lahat regency</i>



Tabel 2.1. **Pembagian Daerah Administratif Kabupaten Lahat**
Table 2.1. Administrative Region By Districts of Lahat Regency
Tahun / Year 2008

Kecamatan <i>District</i>	Ibu Kota <i>Capital</i>	Jumlah Sesuai SK/ <i>Definitely</i>		Jumlah/ <i>Total</i>
		Desa/ <i>Villages</i>	Kelurahan/ <i>Wards</i>	
(1)	(2)	(3)	(4)	(5)
01. Tanjung Sakti Pumi	Pajar Bulan	18	-	18
02. Tanjung Sakti Pumu	Simpang III Pumu	14	-	14
03. Kota Agung	Kota Agung	22	-	22
04. Mulak Ulu	Muara Tiga	26	-	26
05. Tanjung Tebat	Tanjung Tebat	14	-	14
06. Pulau Pinang	Jati	14	-	14
07. Pagar Gunung	Karang Agung	20	-	20
08. Gumay ulu	Tinggi Hari	9	-	9
09. Jarai	Pasar Jarai	21	-	21
10. Pajar Bulan	Sumur	30	-	30
11. Muara Payang	Lw Agung Lama	7	-	7
12. Kikim Barat	Saung Naga	19	-	19
13. Kikim Timur	Bungamas	33	-	33
14. Kikim Selatan	Pagar Jati	16	-	16
15. Kikim Tengah	Tanjung Aur	9	-	9
16. Lahat	Lahat	19	16	35
17. Pseksu	Lubuk Mabar	11	-	11
18. Gumay Talang	Sukarame	14	-	14
19. Merapi Barat	Merapi	19	-	19
20. Merapi Timur	Lebuay Bandung	13	1	14
21. Merapi Selatan	Sukamerindu	9	-	9
Jumlah/Total	2008	357	17	374
	2007	357	17	374

Sumber : Badan Pemberdayaan Masyarakat Desa Kabupaten Lahat

Source : Village Community Development Services Office of Lahat Regency

Tabel 2.2. Banyaknya Desa/Kelurahan Menurut Statusnya
Table 2.2. Number of Villages/Wards by Classification
Tahun / Year 2008

Kecamatan <i>District</i>	Klasifikasi/Classification					
	Desa/Villages			Kelurahan/Principal Villages		
	Definitif/ <i>Definitive</i>	Persiapan/ <i>Preparation</i>	UPT	Definitif/ <i>Definitive</i>	Persiapan/ <i>Preparation</i>	
(1)	(2)	(3)	(4)	(5)	(6)	
01. Tanjung Sakti Pumi	18	-	-	-	-	
02. Tanjung Sakti Pumu	14	-	-	-	-	
03. Kota Agung	22	-	-	-	-	
04. Mulak Ulu	26	-	-	-	-	
05. Tanjung Tebat	14	-	-	-	-	
06. Pulau Pinang	14	-	-	-	-	
07. Pagar Gunung	20	-	-	-	-	
08. Gumay ulu	9	-	1	-	-	
09. Jarai	21	-	-	-	-	
10. Pajar Bulan	30	-	-	-	-	
11. Muara Payang	7	-	-	-	-	
12. Kikim Barat	19	-	-	-	-	
13. Kikim Timur	33	-	-	-	-	
14. Kikim Selatan	16	-	1	-	-	
15. Kikim Tengah	9	-	-	-	-	
16. Lahat	19	-	-	16	-	
17. Pseksu	11	-	-	-	-	
18. Gumay Talang	14	-	-	-	-	
19. Merapi Barat	19	-	-	-	-	
20. Merapi Timur	13	-	-	1	-	
21. Merapi Selatan	9	-	-	-	-	
Jumlah/Total	2008	357	-	2	17	-
	2007	357	-	2	17	-

Sumber : Badan Pemberdayaan Masyarakat Desa Kabupaten Lahat
Source : Village Community Development Services Office of Lahat Regency

Tabel 2.3. Komposisi DPRD Kabupaten Lahat
Table 2.3. Membership of Local Representative Council of Lahat Regency
Tahun / Year 2008

Uraian/Description (1)	Jumlah Anggota Members		
	L (2)	P (3)	Jumlah (4)
A. FRAKSI / Faction :			
01. Golkar	8	-	8
02. PDI - P	5	-	5
03. P B R	5	-	5
04. P A N	5	-	5
05. PKS	4	-	4
06. Bintang Merdeka	5	1	6
07. Demokrat	4	-	4
08. PPP Bersatu	4	-	4
09. Gabungan	4	-	4
Jumlah / Total			
	44	1	45
B. KOMISI / Commission :			
A Bidang Pemerintahan	10	1	11
B Bidang Perekonomian&Keuangan	11	-	11
C Bidang Pembangunan	10	-	10
D Bidang Kesejahteraan Rakyat	10	-	10
Jumlah / Total			
	41	1	42
C. KEPANTIAAN / Committee:			
- Panitia Anggaran	23	1	24
- Panitia Musyawarah	23	1	24
- Panitia Khusus	-	-	-
- Panitia Legislasi	16	-	16
Jumlah / Total			
	62	2	64

Sumber : DPRD Kabupaten Lahat

Source : Local Representative Council of Lahat Regency

Tabel **Jumlah Keputusan dan Frekuensi Rapat Paripurna DPRD**
Table **2.4.** **Kabupaten Lahat**
Number of Decision and Meeting Local Representative in Lahat
Regency
Tahun / Year 2004– 2008

Keputusan Decision	2004	2005	2006	2007	2008
(1)	(2)	(3)	(4)	(5)	(6)
Peraturan Daerah / Local Regulation	5	5	36	26	19
Keputusan DPRD / Council Decision	24	24	40	18	30
Nota / Note	-	-	-	4	2
Keputusan Pimpinan Dewan / Chief of Council Decision	17	17	16	10	16
Keputusan Panitia/ Committee Decision	-	-	-	-	-
Musyawahah/ Discussion	11	11	16	10	12
Memorandum / Memorandum	-	-	-	-	-
Panitia Anggaran / Budget Committee	5	5	7	7	-
Jumlah / Total	62	62	115	75	79

Sumber : DPRD Kabupaten Lahat
Source : Local Representative Council of Lahat Regency

Tabel
Table **2.5. Jumlah Pegawai Negeri Sipil Laki-laki Menurut Golongan Pada Pemerintahan di Kabupaten Lahat**
Number of Man Civil Servants by Rank Status in Government Board Services Office in Lahat Regency Tahun / Year 2008

Unit Kerja/ <i>Job Units</i>	Golongan / <i>Rank Status</i>				
	I	II	III	IV	JML
(1)	(2)	(3)	(4)	(5)	(6)
01 Bappeda	1	6	19	5	31
02 Sekretariat DPRD	2	29	20	3	54
03 Kantor Perpustakaan Daerah	0	3	3	2	8
04 Dinas Kependudukan dan Catatan Sipil	1	4	17	3	25
05 Dinas Pendidikan	0	28	30	25	83
06 Dinas Peternakan & Perikanan	1	7	26	6	40
07 Kelurahan Dalam Kabupaten Lahat	1	27	77	0	105
08 Kecamatan- kecamatan	2	50	124	8	184
09 Badan Ketahanan Pangan	0	1	12	4	17
10 Dinas Pertanian Tanaman Pangan	0	25	70	4	99
11 Dinas Pekerjaan Umum	0	14	39	3	56
12 Dinas Kesejahteraan Sosial	0	5	12	3	20
13 Dinas Pengelolaan Pasar, Kebersihan & Keindahan Kota	12	36	24	3	75
14 Dinas Kesehatan	20	66	169	1	256

Sumber : Dari masing-masing dinas/ instansi

Lanjutan Tabel : 2.5.
Continued Table

	Unit Kerja/ <i>Job Units</i>	Golongan / <i>Rank Status</i>				
		I	II	III	IV	JML
	(1)	(2)	(3)	(4)	(5)	(6)
15	Kantor Pelayanan Kesehatan RSUD	2	36	43	2	83
16	Dinas Perindustrian dan Perdagangan	0	3	15	2	20
17	Dinas Kehutanan dan Perkebunan	0	40	55	5	100
18	Dinas Informasi Komunikasi dan Pariwisata Seni Budaya	4	6	17	2	29
19	Dinas Tenaga Kerja	0	6	37	6	49
20	Dinas Pertambangan dan Energi	1	4	20	5	30
21	Dinas Pendapatan Daerah Kabupaten Lahat	1	30	52	6	89
22	Dinas Koperasi Pengusaha Kecil dan Menengah	1	7	8	2	18
23	Dinas KB & PK	0	8	40	4	52
24	Dinas Perhubungan.	3	40	40	4	87
25	Dinas Pemuda dan Olahraga	1	4	11	5	21
26	Badan Pemberdayaan Masyarakat & Desa	0	4	14	5	23
27	Badan Penanaman Modal Daerah dan Promosi	1	2	9	4	16
28	Badan Pengendalian Dampak Lingkungan Daerah	0	5	9	2	16
29	BKD	0	10	17	4	31

Sumber : Dari masing-masing dinas/ instansi

Lanjutan Tabel : 2.5.
Continued Table

Unit Kerja/ <i>Job Units</i>	Golongan / <i>Rank Status</i>				
	I	II	III	IV	JML
(1)	(2)	(3)	(4)	(5)	(6)
30 Satuan Polisi Pamong Praja	3	43	5	1	52
31 Data Elektronik Arsip dan Sandi Daerah (PDEA&SANDA)	0	2	4	1	7
32 Bagian Keuangan Lahat	0	5	3	1	9
33 Kantor Pemberdayaan Perempuan	0	5	0	0	5
34 Inspektorat Kabupaten Lahat	0	5	16	4	25
Jumlah / Total	57	566	1057	135	1815

Sumber : Dari masing-masing dinas/ instansi

Tabel Jumlah Pegawai Negeri Sipil Perempuan Menurut Golongan
Table 2.6. Number of Woman Civil Servants by Rank Status in Government
Board Services Office in Lahat Regency
Tahun / Year 2008

Unit Kerja/Job Units	Golongan / Rank Status				
	I	II	III	IV	JML
(1)	(2)	(3)	(4)	(5)	(6)
01 Bappeda	0	6	14	0	20
02 Sekretariat DPRD	3	21	7	0	31
03 Kantor Perpustakaan Daerah	0	7	4	0	11
04 Dinas Kependudukan dan Catatan Sipil	0	3	12	0	15
05 Dinas Pendidikan	0	10	19	10	39
06 Dinas Peternakan & Perikanan	0	2	11	1	14
07 Kelurahan Dalam Kabupaten Lahat	0	23	40	0	63
08 Kecamatan- kecamatan	3	16	15	0	34
09 Badan Ketahanan Pangan	0	4	6	1	11
10 Dinas Pertanian Tanaman Pangan	0	3	13	1	17
11 Dinas Pekerjaan Umum	0	6	2	0	8
12 Dinas Kesejahteraan Sosial	1	2	12	1	16
13 Dinas Pengelolaan Pasar, Kebersihan & Keindahan Kota	4	14	7	0	25
14 Dinas Kesehatan	4	256	145	3	408

Sumber : Dari masing-masing dinas/ instansi

Lanjutan Tabel : 2.6.
Continued Table

	Unit Kerja/Job Units	Golongan / Rank Status				
		I	II	III	IV	JML
	(1)	(2)	(3)	(4)	(5)	(6)
15	Kantor Pelayanan Kesehatan RSUD	5	90	57	4	156
16	Dinas Perindustrian dan Perdagangan	1	4	7	2	14
17	Dinas Kehutanan dan Perkebunan	0	9	6	1	16
18	Dinas Informasi Komunikasi dan Pariwisata Seni Budaya	0	2	5	2	9
19	Dinas Tenaga Kerja	0	7	7	0	14
20	Dinas Pertambangan dan Energi	0	3	5	0	8
21	Dinas Pendapatan Daerah Kabupaten Lahat	0	36	26	0	62
22	Dinas Koperasi Pengusaha Kecil dan Menengah	0	6	17	1	24
23	Dinas KB & PK	2	3	38	3	46
24	Dinas Perhubungan.	0	2	8	0	10
25	Dinas Pemuda dan Olahraga	0	0	7	1	8
26	Badan Pemberdayaan Masyarakat & Desa	0	3	4	1	8
27	Badan Penanaman Modal Daerah dan Promosi	0	9	7	3	19
28	Badan Pengendalian Dampak Lingkungan Daerah	0	5	8	2	15
29	BKD	0	8	10	2	20

Sumber : Dari masing-masing dinas/ instansi

Lanjutan Tabel : 2.5.
Continued Table

Unit Kerja/ <i>Job Units</i>	Golongan / <i>Rank Status</i>				
	I	II	III	IV	JML
(1)	(2)	(3)	(4)	(5)	(6)
30 Satuan Polisi Pamong Praja	0	6	1	0	7
31 Data Elektronik Arsip dan Sandi Daerah (PDEA&SANDA)	0	5	3	0	8
32 Bagian Keuangan Lahat	0	3	7	0	10
33 Kantor Pemberdayaan Perempuan	0	3	5	1	9
34 Inspektorat Kabupaten Lahat	1	4	6	0	11
Jumlah / <i>Total</i>	24	581	541	40	1186

Sumber : Dari masing-masing dinas/ instansi

Tabel
Table 2.7. **Jumlah Pegawai Negeri Sipil Laki-laki Menurut Golongan Pada Instansi di Kabupaten Lahat**
Number of Man Civil Servants by Rank Status in Vertical Government Board Services Office in Lahat Regency Tahun / Year 2008

Unit Kerja/ <i>Job Units</i>	Golongan / <i>Rank Status</i>				
	I	II	III	IV	JML
(1)	(2)	(3)	(4)	(5)	(6)
01 Badan Pusat Statistik	0	2	6	0	8
02 Departemen Agama	1	20	95	16	132
03 Badan Pertanahan Nasional	0	9	15	0	25
04 Pengadilan Negeri	0	6	10	2	18
05 Pengadilan Agama	0	1	9	8	18
06 Kantor Pelayanan PBB	0	22	26	1	49
07 Perum Bulog Lahat	0	2	8	0	10
08 Kantor Pegadaian	1	3	1	0	5
09 Cabang Perumtel Lahat	0	6	0	0	6
10 Polres Lahat	0	2	0	0	2
11 Pos dan Giro	1	25	5	0	31
12 KPPN	0	6	15	0	21
13 Kejaksaan Negeri	0	7	9	1	17
14 KPPN Lelang Lahat	0	7	12	0	19
15 Perum Kereta Api	5	18	7	0	30
16 PT PLN					60
Jumlah/Total	8	136	218	28	451

Sumber : Dari masing-masing dinas/ instansi

Tabel **Jumlah Pegawai Negeri Sipil Perempuan Menurut Golongan**
Table **2.8.** **Pada Instansi di Kabupaten Lahat**
Number of Woman Civil Servants by Rank Status in Vertical
Government Board Services Office in Lahat Regency
Tahun / Year 2008

Unit Kerja/ <i>Job Units</i>	Golongan / <i>Rank Status</i>				
	I	II	III	IV	JML
(1)	(2)	(3)	(4)	(5)	(6)
01 Badan Pusat Statistik	0	5	4	1	10
02 Departemen Agama	0	28	71	11	110
03 Badan Pertanahan Nasional	0	0	5	1	6
04 Pengadilan Negeri	0	1	7	0	8
05 Pengadilan Agama	0	0	11	3	14
06 Kantor Pelayanan PBB	0	0	2	0	2
07 Perum Bulog Lahat	0	0	1	0	1
08 Kantor Pegadaian	0	0	0	0	0
09 Cabang Perumtel Lahat	0	1	0	0	1
10 Polres Lahat	0	4	4	0	8
11 Pos dan Giro	0	5	1	0	6
12 KPPN	0	1	1	0	2
13 Kejaksaan Negeri	0	1	9	0	10
14 KPPN Lelang Lahat	0	1	0	0	1
15 Perum Kereta Api	0	0	0	0	0
16 PT PLN					9
Jumlah/Total	0	47	116	16	188

Sumber : Dari masing-masing dinas/ instansi

Tabel 2.9. **Jumlah Pegawai Negeri Sipil Laki-laki Menurut Klasifikasi Pendidikan Pada Pemerintahan Kabupaten Lahat**
Table 2.9. *Number of Man Civil Servants by Level Education of Lahat Government Regency Tahun / Year 2008*

Unit Kerja/ Job Units	Pendidikan/ Education							
	S3/S2	S1	SM	D1/D2	SMA	SMP	SD	JML
(1)	(2)	(3)	(4)	(5)	(6)	(7)	(8)	(9)
01 Bappeda	11	11	1	0	6	2	0	31
02 Sekretariat DPRD	8	7	5	0	29	3	2	54
03 Kantor Perpustakaan Daerah	1	0	2	0	5	0	0	8
04 Dinas Kependudukan dan Catatan Sipil	2	8	1	0	13	1	0	25
05 Dinas Pendidikan	5	36	6	2	31	1	2	83
06 Dinas Peternakan & Perikanan	2	19	1	0	15	2	1	40
07 Kelurahan Dalam Kabupaten Lahat	1	38	3	0	57	6	0	105
08 Kecamatan-kecamatan	15	51	4	0	98	13	3	184
09 Badan Ketahanan Pangan	1	11	0	1	4	0	0	17
10 Dinas Pertanian Tanaman Pangan	7	26	4	0	62	0	0	99
11 Dinas Pekerjaan Umum	4	16	4	0	32	0	0	56
12 Dinas Kesejahteraan Sosial	1	11	0	0	8	0	0	20

Sumber : Dari masing-masing dinas/ instansi

Lanjutan Tabel : 2.9.
Continued Table

Unit Kerja/Job Units	Pendidikan/ Education							
	S3/ S2	S1	SM	D1/D2	SMA	SMP	SD	JML
(1)	(2)	(3)	(4)	(5)	(6)	(7)	(8)	(9)
13 Dinas Pengelolaan Pasar, Kebersihan & Keindahan Kota	1	14	3	0	42	7	8	75
14 Dinas Kesehatan	2	39	17	5	173	7	13	256
15 Kantor Pelayanan Kesehatan RSUD	5	25	13	0	35	2	3	83
16 Dinas Perindustrian dan Perdagangan	1	6	0	0	11	1	1	20
17 Dinas Kehutanan dan Perkebunan	2	16	2	1	77	2	0	100
18 Dinas Informasi Komunikasi dan Pariwisata Seni Budaya	2	9	0	2	11	1	4	29
19 Dinas Tenaga Kerja	2	12	3	0	29	0	3	49
20 Dinas Pertambangan dan Energi	5	12	2	0	0	10	1	30
21 Dinas Pendapatan Daerah Kab. Lahat	12	30	0	0	45	1	1	89
22 Dinas Koperasi Pengusaha Kecil dan Menengah	5	8	0	0	8	2	1	24
23 Dinas KB & PK	1	20	0	0	30	0	1	52
24 Dinas Perhubungan.	2	17	0	0	64	3	1	87

Sumber : Dari masing-masing dinas/ instansi

Lanjutan Tabel : 2.9.
Continued Table

Unit Kerja/Job Units	Pendidikan/ Education							
	S3/S2	S1	SM	DI/D2	SMA	SMP	SD	JML
(1)	(2)	(3)	(4)	(5)	(6)	(7)	(8)	(9)
25 Dinas Pemuda dan Olahraga	3	7	0	1	9	1	0	21
26 Badan Pemberdayaan Masyarakat & Desa	5	11	0	0	5	1	1	23
27 Badan Penanaman Modal Daerah dan Promosi	2	8	0	0	5	0	1	16
28 Badan Pengendalian Dampak Lingkungan Daerah	2	5	4	0	4	1	0	16
29 BKD	7	7	3	0	12	1	1	31
30 Satuan Polisi Pamong Praja	1	1	1	0	44	5	0	52
31 Data Elektronik Arsip dan Sandi Daerah (PDEA&SANDA)	1	4	0	0	1	1	0	7
32 Bagian Keuangan Lahat	1	2	0	0	6	0	0	9
33 Kantor Pemberdayaan Perempuan	0	1	0	0	4	0	0	5
34 Inspektorat Kabupaten Lahat	1	13	0	0	11	0	0	25
Jumlah / Total	121	500	79	12	982	73	48	1815

Sumber : Dari masing-masing dinas/ instansi

Tabel Jumlah Pegawai Negeri Sipil Perempuan Menurut Klasifikasi Pendidikan Pada Pemerintahan Kabupaten Lahat
Table 2.10. Number of Civil Servants by Level Education of Lahat Government Regency Tahun / Year 2008

Unit Kerja/ Job Units	Pendidikan/ Education							
	S3/S2	S1	SM	D1/D2	SMA	SMP	SD	JML
(1)	(2)	(3)	(4)	(5)	(6)	(7)	(8)	(9)
01 Bappeda	0	12	1	0	7	0	0	20
02 Sekretariat DPRD	0	6	1	0	21	0	3	31
03 Kantor Perpustakaan Daerah	0	1	0	0	10	0	0	11
04 Dinas Kependudukan dan Catatan Sipil	0	4	0	0	11	0	0	15
05 Dinas Pendidikan	0	20	0	0	18	1	0	39
06 Dinas Peternakan & Perikanan	0	5	0	0	9	0	0	14
07 Kelurahan Dalam Kabupaten Lahat	1	10	1	0	49	2	0	63
08 Kecamatan-kecamatan	1	4	1	0	24	2	2	34
09 Badan Ketahanan Pangan	0	4	0	1	6	0	0	11
10 Dinas Pertanian Tanaman Pangan	0	7	5	0	5	0	0	17
11 Dinas Pekerjaan Umum	0	2	1	0	5	0	0	8
12 Dinas Kesejahteraan Sosial	2	1	0	1	11	0	1	16

Sumber : Dari masing-masing dinas/ instansi

Lanjutan Tabel : 2.10.
Continued Table

Unit Kerja/Job Units	Pendidikan/ Education							
	S3/S2	S1	SM	D1/D2	SMA	SMP	SD	JML
(1)	(2)	(3)	(4)	(5)	(6)	(7)	(8)	(9)
13 Dinas Pengelolaan Pasar, Kebersihan & Keindahan Kota	0	3	1	0	17	1	3	25
14 Dinas Kesehatan	2	29	69	181	123	1	3	408
15 Kantor Pelayanan Kesehatan RSUD	2	20	46	20	61	2	5	156
16 Dinas Perindustrian dan Perdagangan	1	4	0	0	8	1	0	14
17 Dinas Kehutanan dan Perkebunan	0	6	0	0	10	0	0	16
18 Dinas Informasi Komunikasi dan Pariwisata Seni Budaya	2	2	0	0	5	0	0	9
19 Dinas Tenaga Kerja	0	1	1	1	11	0	0	14
20 Dinas Pertambangan dan Energi	2	3	1	0	2	0	0	8
21 Dinas Pendapatan Daerah Kab. Lahat	2	21	1	0	38	0	0	62
22 Dinas Koperasi Pengusaha Kecil dan Menengah	1	4	0	0	9	1	0	15
23 Dinas KB & PK	5	8	0	0	8	2	1	24
24 Dinas Perhubungan.	1	11	4	4	24	2	0	46

Sumber : Dari masing-masing dinas/ instansi

Lanjutan Tabel : 2.10.
Continued Table

Unit Kerja/Job Units	Pendidikan/ Education							
	S3/S2	S1	SM	D1/D2	SMA	SMP	SD	JML
(1)	(2)	(3)	(4)	(5)	(6)	(7)	(8)	(9)
25 Dinas Pemuda dan Olahraga	0	2	0	0	8	0	0	10
26 Badan Pemberdayaan Masyarakat & Desa	1	4	0	0	3	0	0	8
27 Badan Penanaman Modal Daerah dan Promosi	0	8	1	0	10	0	0	19
28 Badan Pengendalian Dampak Lingkungan Daerah	1	5	6	0	3	0	0	0
29 BKD	3	11	1	0	5	0	0	20
30 Satuan Polisi Pamong Praja	0	1	0	0	6	0	0	7
31 Data Elektronik Arsip dan Sandi Daerah (PDEA&SANDA)	0	0	1	0	7	0	0	8
32 Bagian Keuangan Lahat	2	5	0	0	3	0	0	10
33 Kantor Pemberdayaan Perempuan	2	4	0	0	2	1	0	9
34 Inspektorat Kabupaten Lahat	1	4	0	0	5	1	0	11
Jumlah / Total	31	231	143	208	539	16	18	1186

Sumber : Dari masing-masing dinas/ instansi

Tabel Jumlah Pegawai Negeri Sipil Laki-laki Menurut Klasifikasi Pendidikan pada Instansi di Kabupaten Lahat
Table 2.11. Number of Civil Servants by Level Education in Government Board Services Office in Lahat Regency
Tahun / Year 2008

Unit Kerja/Job Units	Pendidikan/ Education							
	S3/ S2	S1	SM	D1/ D2	SMA	SMP	SD	JML
(1)	(2)	(3)	(4)	(5)	(6)	(7)	(8)	(9)
01 Badan Pusat Statistik	0	3	0	0	5	0	0	8
02 Departemen Agama	1	66	0	38	25	1	1	132
03 Badan Pertanahan Nasional	2	6	0	0	11	2	4	25
04 Pengadilan Negeri	0	11	0	0	6	1	0	18
05 Pengadilan Agama	1	14	0	0	2	0	1	18
06 Kantor Pelayanan PBB	1	14	5	15	12	0	2	49
07 Perum Bulog Lahat	0	4	0	0	6	0	0	10
08 Kantor Pegadaian	0	2	0	0	3	0	0	5
09 Cabang Perumtel	0	0	0	0	6	0	0	6
10 Polres Lahat	0	0	0	0	2	0	0	2
11 Pos dan Giro	0	1	1	2	27	0	0	31
12 KPPN	1	10	1	5	4	0	0	21
13 Kejaksaan Negeri	0	12	0	0	5	0	0	17
14 KPKN Lelang Lahat	0	12	0	3	4	0	0	19
15 Perum Kereta Api	0	0	0	0	25	5	0	30
16 PT PLN	0	10	2	0	45	3	0	60
Jumlah/ Total	6	165	9	63	188	12	8	451

Sumber : Dari masing-masing dinas/ instansi

Tabel Jumlah Pegawai Negeri Sipil Perempuan Menurut Klasifikasi Pendidikan pada Instansi di Kabupaten Lahat
Table 2.12. Number of Civil Servants by Level Education in Government Board Services Office in Lahat Regency
Tahun / Year 2008

Unit Kerja/Job Units	Pendidikan/ Education							
	S3/S2	S1	SM	D1/D2	SMA	SMP	SD	JML
(1)	(2)	(3)	(4)	(5)	(6)	(7)	(8)	(9)
01 Badan Pusat Statistik	1	1	0	0	8	0	0	10
02 Departemen Agama	0	63	0	32	15	0	0	110
03 Badan Pertanahan Nasional	1	1	0	0	4	0	0	6
04 Pengadilan Negeri	1	6	0	0	1	0	0	8
05 Pengadilan Agama	1	8	0	0	5	0	0	14
06 Kantor Pelayanan PBB	0	0	0	0	2	0	0	2
07 Perum Bulog Lahat	0	0	0	0	1	0	0	1
08 Kantor Pegadaian	0	0	0	0	0	0	0	0
09 Cabang Perumtel Lahat	0	0	0	0	1	0	0	1
10 Polres Lahat	0	2	0	0	6	0	0	8
11 Pos dan Giro	0	0	0	1	5	0	0	6
12 KPPN	0	0	0	0	2	0	0	2
13 Kejaksaan Negeri	0	10	0	0	0	0	0	10
14 KPKN Lelang Lahat	0	0	0	1	0	0	0	1
15 Perum Kereta Api	0	0	0	0	0	0	0	0
16 PT PLN	0	2	2	0	5	0	0	9
Jumlah/ Total	4	93	2	34	55	0	0	188

Sumber : Dari masing-masing dinas/ instansi

Tabel
Table 2.13. **Jumlah Pegawai Negeri Sipil Laki-laki Menurut Eselon Pada Pemerintahan di Kabupaten Lahat**
Number of Civil Servants by Echelon in Government Board Services Office in Lahat Regency
Tahun / Year 2008

Unit Kerja/ <i>Job Units</i>	Eselon / <i>Echelon</i>				
	I	II	III	IV	JML
(1)	(2)	(3)	(4)	(5)	(6)
01 Bappeda	0	1	5	8	14
02 Sekretariat DPRD	0	1	3	9	13
03 Kantor Perpustakaan Daerah	0	0	1	3	4
04 Dinas Kependudukan dan Catatan Sipil	0	1	5	9	15
05 Dinas Pendidikan	0	0	5	13	18
06 Dinas Peternakan & Perikanan	0	1	4	20	25
07 Kelurahan Dalam Kabupaten Lahat	0	0	4	62	66
08 Kecamatan- kecamatan	0	0	29	82	111
09 Badan Ketahanan Pangan	0	1	4	9	14
10 Dinas Pertanian Tanaman Pangan	0	1	4	6	11
11 Dinas Pekerjaan Umum	0	1	4	15	20
12 Dinas Kesejahteraan Sosial	0	0	5	5	10

Sumber : Dari masing-masing dinas/ instansi

Lanjutan Tabel : 2.13.
Continued Table

	Unit Kerja/ <i>Job Units</i>	Eselon / <i>Echelon</i>				
		I	II	III	IV	JML
	(1)	(2)	(3)	(4)	(5)	(6)
13	Dinas Pengelolaan Pasar, Kebersihan & Keindahan Kota	0	1	5	14	20
14	Dinas Kesehatan	0	0	3	13	16
15	Kantor Pelayanan Kesehatan RSUD	0	0	0	5	5
16	Dinas Perindustrian dan Perdagangan	0	1	2	11	14
17	Dinas Kehutanan dan Perkebunan	0	0	5	39	44
18	Dinas Informasi Komunikasi dan Pariwisata Seni Budaya	0	0	3	14	17
19	Dinas Tenaga Kerja	0	1	6	21	28
20	Dinas Pertambangan dan Energi	0	1	4	11	16
21	Dinas Pendapatan Daerah Kabupaten Lahat	0	1	6	18	25
22	Dinas Koperasi Pengusaha Kecil dan Menengah	0	1	3	10	14
23	Dinas KB & PK	0	1	3	34	38
24	Dinas Perhubungan.	0	1	20	0	21

Sumber : Dari masing-masing instansi

Lanjutan Tabel : 2.13.
Continued Table

Unit Kerja/Job Units	Eselon / Echelon				
	I	II	III	IV	JML
(1)	(2)	(3)	(4)	(5)	(6)
25 Dinas Pemuda dan Olahraga	0	1	4	10	15
26 Badan Pemberdayaan Masyarakat & Desa	0	1	4	9	14
27 Badan Penanaman Modal Daerah dan Promosi	0	1	2	6	9
28 Badan Pengendalian Dampak Lingkungan Daerah	0	1	3	5	9
29 BKD	0	1	3	8	12
30 Satuan Polisi Pamong Praja	0	0	1	3	4
31 Data Elektronik Arsip dan Sandi Daerah (PDEA&SANDA)	0	0	1	2	3
32 Bagian Keuangan Lahat	0	0	1	1	2
33 Kantor Pemberdayaan Perempuan	0	0	0	0	0
34 Inspektorat Kabupaten Lahat	0	0	4	5	9
Jumlah / Total	0	20	156	480	656

Sumber : Dari masing-masing instansi

Tabel
Table **2.14.** **Jumlah Pegawai Negeri Sipil Perempuan Menurut Eselon Pada Pemerintahan di Kabupaten Lahat**
Number of Civil Servants by Echelon in Government Board Services Office in Lahat Regency
Tahun / **Year 2008**

Unit Kerja/ <i>Job Units</i>	Eselon / <i>Echelon</i>					JML (6)
	I (2)	II (3)	III (4)	IV (5)		
01 Bappeda	0	0	0	3	3	
02 Sekretariat DPRD	0	0	0	0	0	
03 Kantor Perpustakaan Daerah	0	0	0	1	1	
04 Dinas Kependudukan dan Catatan Sipil	0	0	0	6	6	
05 Dinas Pendidikan	0	1	0	2	3	
06 Dinas Peternakan & Perikanan	0	0	1	9	10	
07 Kelurahan Dalam Kabupaten Lahat	0	0	2	31	33	
08 Kecamatan-kecamatan	0	0	0	9	9	
09 Badan Ketahanan Pangan	0	0	1	3	4	
10 Dinas Pertanian Tanaman Pangan	0	0	1	5	6	
11 Dinas Pekerjaan Umum	0	0	1	0	1	
12 Dinas Kesejahteraan Sosial	0	1	0	10	11	

Sumber : Dari masing-masing dinas/ instansi

Lanjutan Tabel : 2.14.
Continued Table

Unit Kerja/ <i>Job Units</i>	Eselon / <i>Echelon</i>				
	I	II	III	IV	JML
(1)	(2)	(3)	(4)	(5)	(6)
13 Dinas Pengelolaan Pasar, Kebersihan & Keindahan Kota	0	0	0	0	0
14 Dinas Kesehatan	0	1	2	4	7
15 Kantor Pelayanan Kesehatan RSUD	0	0	5	4	9
16 Dinas Perindustrian dan Perdagangan	0	0	3	4	7
17 Dinas Kehutanan dan Perkebunan	0	1	0	1	2
18 Dinas Informasi Komunikasi dan Pariwisata Seni Budaya	0	2	2	3	7
19 Dinas Tenaga Kerja	0	0	1	3	4
20 Dinas Pertambangan dan Energi	0	0	0	3	3
21 Dinas Pendapatan Daerah Kabupaten Lahat	0	0	1	3	4
22 Dinas Koperasi Pengusaha Kecil dan Menengah	0	0	2	5	7
23 Dinas KB & PK	0	0	2	15	17
24 Dinas Perhubungan.	0	0	5	4	9

Sumber : Dari masing-masing instansi

Lanjutan Tabel : 2.14.
Continued Table

Unit Kerja/ <i>Job Units</i>	Eselon / <i>Echelon</i>				
	I	II	III	IV	JML
(1)	(2)	(3)	(4)	(5)	(6)
25 Dinas Pemuda dan Olahraga	0	0	1	5	6
26 Badan Pemberdayaan Masyarakat & Desa	0	0	0	2	2
27 Badan Penanaman Modal Daerah dan Promosi	0	0	3	5	8
28 Badan Pengendalian Dampak Lingkungan Daerah	0	0	2	7	9
29 BKD Kab. Lahat	0	0	2	2	4
30 Satuan Polisi Pamong Praja	0	0	0	1	1
31 Data Elektronik Arsip dan Sandi Daerah (PDEA&SANDA)	0	0	0	2	2
32 Bagian Keuangan Lahat	0	0	0	2	2
33 Kantor Pemberdayaan Perempuan	0	0	1	4	5
34 Inspektorat Kabupaten Lahat	0	0	0	4	4
Jumlah / Total	0	6	38	162	206

Sumber : Dari masing-masing instansi

Tabel
Table **2.15.** **Jumlah Pegawai Negeri Sipil Laki-laki Menurut Eselon Pada Instansi di Kabupaten Lahat**
Number of Civil Servants by Echelon in Vertical Government Board Services Office in Lahat Regency
Tahun / *Year* **2008**

Unit Kerja/ <i>Job Units</i>	Eselon / <i>Echelon</i>				
	I	II	III	IV	JML
(1)	(2)	(3)	(4)	(5)	(6)
01 Badan Pusat Statistik	0	0	0	3	3
02 Departemen Agama	0	0	1	5	6
03 Badan Pertanahan Nasional	0	0	0	6	6
04 Pengadilan Negeri	0	0	2	2	4
05 Pengadilan Agama	0	0	1	1	2
06 Kantor Pelayanan PBB	0	0	1	10	11
07 Perum Bulog Lahat	0	0	0	0	0
08 Kantor Pegadaian	0	0	1	0	1
09 Cabang Perumel Lahat	0	0	0	0	0
10 Polres Lahat	0	0	0	0	0
11 Pos dan Giro	0	0	0	0	0
12 KPPN	0	0	1	4	5
13 Kejaksaan Negeri	0	0	1	5	6
14 KPPN Lelang Lahat	0	0	1	6	7
15 Perum Kereta Api	0	0	0	0	0
16 PT PLN	0	0	0	0	0
Jumlah / Total	0	0	9	42	51

Sumber : Dari masing-masing dinas/ instansi .

Tabel
Table **2.16.** **Jumlah Pegawai Negeri Sipil Perempuan Menurut Eselon Pada Instansi di Kabupaten Lahat**
Number of Civil Servants by Echelon in Vertical Government Board Services Office in Lahat Regency
Tahun / Year 2008

Unit Kerja/ <i>Job Units</i>	Eselon / <i>Echelon</i>				
	I	II	III	IV	JML
(1)	(2)	(3)	(4)	(5)	(6)
01 Badan Pusat Statistik	0	0	1	2	3
02 Departemen Agama	0	0	0	0	0
03 Badan Pertanahan Nasional	0	0	1	0	0
04 Pengadilan Negeri	0	0	0	0	0
05 Pengadilan Agama	0	0	0	0	0
06 Kantor Pelayanan PBB	0	0	0	0	0
07 Perum Bulog Lahat	0	0	0	0	0
08 Kantor Pegadaian	0	0	0	0	0
09 Cabang Perumel Lahat	0	0	0	0	0
10 Polres Lahat	0	0	0	0	0
11 Pos dan Giro	0	0	0	0	0
12 KPPN	0	0	0	0	0
13 Kejaksaan Negeri	0	0	0	1	1
14 KPPN Lelang Lahat	0	0	0	0	0
15 Perum Kereta Api	0	0	0	0	0
16 PT PLN	0	0	0	0	0
Jumlah / Total	0	0	2	3	4

Sumber : Dari masing-masing dinas/ instansi

Tabel 2.17. **Jumlah Pegawai Paket Laki-laki Menurut Klasifikasi Pendidikan Pada Pemerintahan Kabupaten Lahat**
Number of Packet Servants by Level Education of Lahat Government Regency
Tahun / **Year 2008**

Unit Kerja/ <i>Job Units</i>	Pendidikan/ <i>Education</i>							
	S3/S2	S1	SM	D1/D2	SMA	SMP	SD	JML
(1)	(2)	(3)	(4)	(5)	(6)	(7)	(8)	(9)
01 Bappeda	0	1	0	0	2	0	0	3
02 Sekretariat DPRD	0	3	0	0	27	3	2	35
03 Kantor Perpustakaan Daerah	0	0	0	0	4	0	0	4
04 Dinas Kependudukan dan Catatan Sipil	0	2	0	0	4	1	1	8
05 Dinas Pendidikan	0	2	0	0	12	0	0	14
06 Dinas Peternakan & Perikanan	0	0	0	0	7	0	0	7
07 Kelurahan Dalam Kabupaten Lahat	0	6	0	0	7	1	0	14
08 Kecamatan - kecamatan	0	5	1	1	48	6	4	65
09 Badan Ketahanan Pangan	0	0	0	0	0	0	0	0
10 Dinas Pertanian Tanaman Pangan	0	1	1	0	0	0	1	3
11 Dinas Pekerjaan Umum	0	2	0	0	3	0	0	5
12 Dinas Kesejahteraan Sosial	0	0	0	0	0	0	0	0

Sumber : Dari masing-masing dinas/ instansi

Lanjutan Tabel : 2.17.
Continued Table

Unit Kerja/Job Units	Pendidikan/ Education							
	S3/S2	S1	SM	D1/D2	SMA	SMP	SD	JML
(1)	(2)	(3)	(4)	(5)	(6)	(7)	(8)	(9)
13 Dinas Pengelolaan Pasar, Kebersihan & Keindahan Kota	0	2	0	0	52	15	48	117
14 Dinas Kesehatan	0	0	0	0	20	0	0	20
15 Kantor Pelayanan Kesehatan RSUD	0	2	5	0	7	3	1	18
16 Dinas Perindustrian dan Perdagangan	0	0	0	0	3	2	0	5
17 Dinas Kehutanan dan Perkebunan	0	0	0	0	5	0	0	5
18 Dinas Informasi Komunikasi dan Pariwisata Seni Budaya	0	0	0	0	1	1	0	2
19 Dinas Tenaga Kerja	0	0	0	0	4	0	1	5
20 Dinas Pertambangan dan Energi	0	0	0	0	3	0	0	3
21 Dinas Pendapatan Daerah Kab. Lahat	0	4	2	0	17	1	1	25
22 Dinas Koperasi Pengusaha Kecil dan Menengah	0	0	0	0	3	0	0	3
23 Dinas KB & PK	0	0	0	0	0	0	0	0
24 Dinas Perhubungan.	0	0	0	0	15	1	0	16

Sumber : Dari masing-masing dinas/ instansi

Lanjutan Tabel : 2.17.
Continued Table

Unit Kerja/Job Units	Pendidikan/ Education							
	S3/S2	S1	SM	D1/D2	SMA	SMP	SD	JML
(1)	(2)	(3)	(4)	(5)	(6)	(7)	(8)	(9)
25 Dinas Pemuda dan Olahraga	0	0	0	0	3	0	0	3
26 Badan Pemberdayaan Masyarakat & Desa	0	1	1	0	4	4	0	10
27 Badan Penanaman Modal Daerah dan Promosi	0	0	0	0	1	0	0	1
28 Badan Pengendalian Dampak Lingkungan Daerah	0	1	0	0	1	0	0	2
29 BKD	0	1	0	0	0	0	0	1
30 Satuan Polisi Pamong Praja Data Elektronik	0	1	1	0	41	6	1	50
31 Arsip dan Sandi Daerah (PDEA&SANDA)	0	0	0	0	0	0	0	0
32 Bagian Keuangan Lahat Kantor	0	1	0	0	0	0	0	1
33 Pemberdayaan Perempuan	0	1	0	0	4	0	0	5
34 Inspektorat Kabupaten Lahat	0	0	0	0	0	0	1	1
Jumlah / Total	0	36	11	1	298	44	61	451

Sumber : Dari masing-masing dinas/ instansi

Tabel Jumlah Pegawai Paket Perempuan Menurut Klasifikasi Pendidikan Pada Pemerintahan Kabupaten Lahat
Table 2.18. Number of Packet Servants by Level Education of Lahat Government Regency Tahun / Year 2008

Unit Kerja/ <i>Job Units</i>	Pendidikan/ <i>Education</i>							
	S3/S2	S1	SM	D1/D2	SMA	SMP	SD	JML
(1)	(2)	(3)	(4)	(5)	(6)	(7)	(8)	(9)
01 Bappeda	0	3	0	0	7	0	0	10
02 Sekretariat DPRD	0	5	0	0	27	2	0	34
03 Kantor Perpustakaan Daerah	0	0	1	0	9	0	0	10
04 Dinas Kependudukan dan Catatan Sipil	0	2	0	0	9	0	0	11
05 Dinas Pendidikan	0	8	2	1	7	0	0	18
06 Dinas Peternakan & Perikanan	0	0	0	0	4	0	1	5
07 Kelurahan Dalam Kabupaten Lahat	0	3	0	2	12	0	0	17
08 Kecamatan - kecamatan	0	8	1	1	68	1	0	79
09 Badan Ketahanan Pangan	0	2	0	0	1	0	0	3
10 Dinas Pertanian Tanaman Pangan	0	0	0	0	0	0	0	0
11 Dinas Pekerjaan Umum	0	1	0	0	1	0	0	2
12 Dinas Kesejahteraan Sosial	0	0	0	0	0	0	0	0

Sumber : Dari masing-masing dinas/ instansi

Lanjutan Tabel : 2.18.
Continued Table

Unit Kerja/Job Units	Pendidikan/ Education							
	S3/S2	S1	SM	D1/D2	SMA	SMP	SD	JML
(1)	(2)	(3)	(4)	(5)	(6)	(7)	(8)	(9)
13 Dinas Pengelolaan Pasar, Kebersihan & Keindahan Kota	0	5	0	2	26	3	45	81
14 Dinas Kesehatan	0	3	3	0	36	0	0	42
15 Kantor Pelayanan Kesehatan RSUD	0	3	18	0	9	3	9	42
16 Dinas Perindustrian dan Perdagangan	0	0	0	1	3	1	0	5
17 Dinas Kehutanan dan Perkebunan	0	1	0	0	12	0	0	13
18 Dinas Informasi Komunikasi dan Pariwisata Seni Budaya	0	1	0	0	5	0	0	6
19 Dinas Tenaga Kerja	0	0	0	0	3	0	0	3
20 Dinas Pertambangan dan Energi	0	1	0	0	2	0	0	3
21 Dinas Pendapatan Daerah Kab. Lahat	0	12	2	5	39	0	0	58
22 Dinas Koperasi Pengusaha Kecil dan Menengah	0	0	2	0	0	0	0	2
23 Dinas KB & PK	0	1	0	1	2	0	0	4
24 Dinas Perhubungan.	0	0	0	0	0	0	0	0

Sumber : Dari masing-masing dinas/ instansi

Lanjutan Tabel : 2.18.
Continued Table

Unit Kerja/Job Units	Pendidikan/ Education							
	S3/S2	S1	SM	D1/D2	SMA	SMP	SD	JML
(1)	(2)	(3)	(4)	(5)	(6)	(7)	(8)	(9)
25 Dinas Pemuda dan Olahraga	0	1	0	0	3	0	0	4
26 Badan Pemberdayaan Masyarakat & Desa	0	4	0	0	3	0	0	7
27 Badan Penanaman Modal Daerah dan Promosi	0	0	0	0	2	0	0	2
28 Badan Pengendalian Dampak Lingkungan Daerah	0	0	2	0	1	0	0	3
29 BKD	0	1	1	0	4	0	0	6
30 Satuan Polisi Pamong Praja	0	0	0	0	0	0	0	0
31 Data Elektronik Arsip dan Sandi Daerah (PDEA&SANDA)	0	0	0	0	0	0	0	0
32 Bagian Keuangan Lahat	0	0	0	0	3	0	0	3
33 Kantor Pemberdayaan Perempuan	2	4	0	0	2	1	0	9
34 Inspektorat Kabupaten Lahat	0	0	0	0	0	0	0	0
Jumlah / Total	2	69	32	13	300	11	55	482

Sumber : Dari masing-masing dinas/ instansi

Tabel 2.19. Jumlah Pegawai Paket Laki-laki Menurut Klasifikasi Pendidikan Pada Instansi di Kabupaten Lahat
Number of Man Packet Servants of Placement in Board Services Offices by Level Education in Lahat Government Regency
Tahun / Year 2008

Unit Kerja/Job Units	Pendidikan/ Education							
	S3/S2	S1	SM	D1/D2	SMA	SMP	SD	JML
(1)	(2)	(3)	(4)	(5)	(6)	(7)	(8)	(9)
01 Badan Pusat Statistik	0	0	0	0	1	0	0	0
02 Departemen Agama	0	0	0	0	3	0	0	3
03 Badan Pertanahan Nasional	0	0	0	0	0	0	0	0
04 Pengadilan Negeri	0	0	0	0	0	0	0	0
05 Pengadilan Agama	0	0	0	0	0	0	0	0
06 Kantor Pelayanan PBB	0	0	0	0	0	0	0	0
07 Perum Bulog Lahat	0	3	0	0	2	2	1	8
08 Kantor Pegadaian	0	4	0	0	2	0	0	6
09 Cabang Perumel	0	0	0	0	0	0	0	0
10 Polres Lahat	0	0	0	0	0	0	0	0
11 Pos dan Giro	0	0	0	0	0	0	0	0
12 KPPN	0	0	0	0	5	0	0	5
13 Kejaksaan Negeri	0	0	0	0	0	0	0	0
14 KPPN Lelang Lahat	0	1	0	0	3	0	0	4
15 Perum Kereta Api	0	0	0	0	0	0	0	0
16 PT PLN	0	0	0	0	0	0	0	0
Jumlah/ Total	0	8	0	0	16	2	1	26

Sumber : Dari masing-masing dinas/ instansi


Tabel
Table **2.20.** **Jumlah Pegawai Paket Perempuan Menurut Klasifikasi Pendidikan pada Instansi di Kabupaten Lahat**
Number of Woman Packet Servants of Placement in Board Services Offices by Level Education in Lahat Government Regency
Tahun / Year 2008

Unit Kerja/ <i>Job Units</i>	Pendidikan/ <i>Education</i>							
	S3/S2	S1	SM	D1/D2	SMA	SMP	SD	JML
(1)	(2)	(3)	(4)	(5)	(6)	(7)	(8)	(9)
01 Badan Pusat Statistik	0	1	0	0	1	0	0	2
02 Departemen Agama	0	0	0	0	2	0	0	2
03 Badan Pertanahan Nasional	0	0	0	0	0	0	0	0
04 Pengadilan Negeri	0	0	0	0	0	0	0	0
05 Pengadilan Agama	0	0	0	0	0	0	0	0
06 Kantor Pelayanan PBB	0	0	0	0	0	0	0	0
07 Perum Bulog Lahat	0	0	0	0	2	0	0	2
08 Kantor Pegadaian	0	0	0	0	0	0	0	0
09 Cabang Perumel Lahat	0	0	0	0	0	0	0	0
10 Polres Lahat	0	0	0	0	0	0	0	0
11 Pos dan Giro	0	0	0	0	0	0	0	0
12 KPPN	0	0	0	0	1	0	0	1
13 Kejaksaan Negeri	0	0	0	0	0	0	0	0
14 KPPN Lelang Lahat	0	2	0	2	0	0	0	4
15 Perum Kereta Api	0	0	0	0	0	0	0	0
16 PT PLN	0	0	0	0	0	0	0	0
Jumlah/ Total	0	3	0	2	6	0	0	11

Sumber : Dari masing-masing dinas/ instansi

<http://lahatkab.bps.go.id>

Penduduk & Tenaga Kerja



III PENDUDUK, ANGKATAN KERJA DAN TRANSMIGRASI

Population, Labour Force and Transmigration

3.1 Penduduk / Population

Jumlah penduduk di Kabupaten Lahat pada tahun 2008 berjumlah 340.555 orang terdiri dari 179.009 orang laki-laki dan 161.546 orang perempuan.

Jika dilihat berdasarkan kelompok umur, maka struktur penduduk di Kabupaten Lahat tergolong sebagai penduduk muda yaitu mengelompok pada usia 15 - 29 tahun.

Rasio jenis kelamin Kabupaten Lahat pada tahun 2008 sebesar 110,81 persen, yang artinya daerah ini mempunyai jumlah penduduk laki-laki lebih besar dari pada perempuan. Data per kecamatan dapat dilihat daerah yang memiliki rasio jenis kelamin di bawah 100 yaitu di kecamatan Tanjung Sakti Pumi, Kikim Selatan, Pseksu, dan Merapi Selatan.

Disamping itu jumlah rumah tangga yang ada di Kabupaten Lahat berjumlah 86.217 rumah tangga, dengan besar rumah tangga 3,95 orang. Artinya tiap-tiap rumah tangga akan dihuni rata-rata 3 sampai 4 orang. Secara rinci mengenai penduduk disajikan dalam tabel 3.1.1 sampai dengan tabel 3.1.5.

3.2 Angkatan Kerja / Labour Force

Jumlah penduduk usia kerja di Kabupaten Lahat pada tahun 2008 berjumlah 238.969 orang yang sebagian besar merupakan angkatan kerja. Jumlah angkatan kerja di Kabupaten Lahat sebesar 168.665 orang terdiri dari 98.814 laki-laki dan 69.851 perempuan. Dari sejumlah angkatan kerja tersebut 8.144 orang diantaranya sedang mencari pekerjaan. Sedangkan penduduk usia kerja yang tidak termasuk angkatan kerja sebagian besar mempunyai kegiatan mengurus rumah tangga dan di dominasi oleh kaum perempuan. Dilihat karakteristiknya, angkatan kerja di Kabupaten Lahat sebagian besar berusia 15-29 tahun yang menunjukkan sebagai angkatan kerja muda.

Disamping itu dari sejumlah orang pencari kerja yang mendaftarkan dirinya sebagian besar mereka berpendidikan SMU dan sisanya berpendidikan DIII, Sarjana, SLTP dan SD. Hal tersebut seiring dengan lowongan kerja yang tersedia dimana tingkat pendidikan SMU paling dominan dalam menyediakan lowongan pekerjaan, lalu disusul oleh pendidikan Sarjana dan DIII.

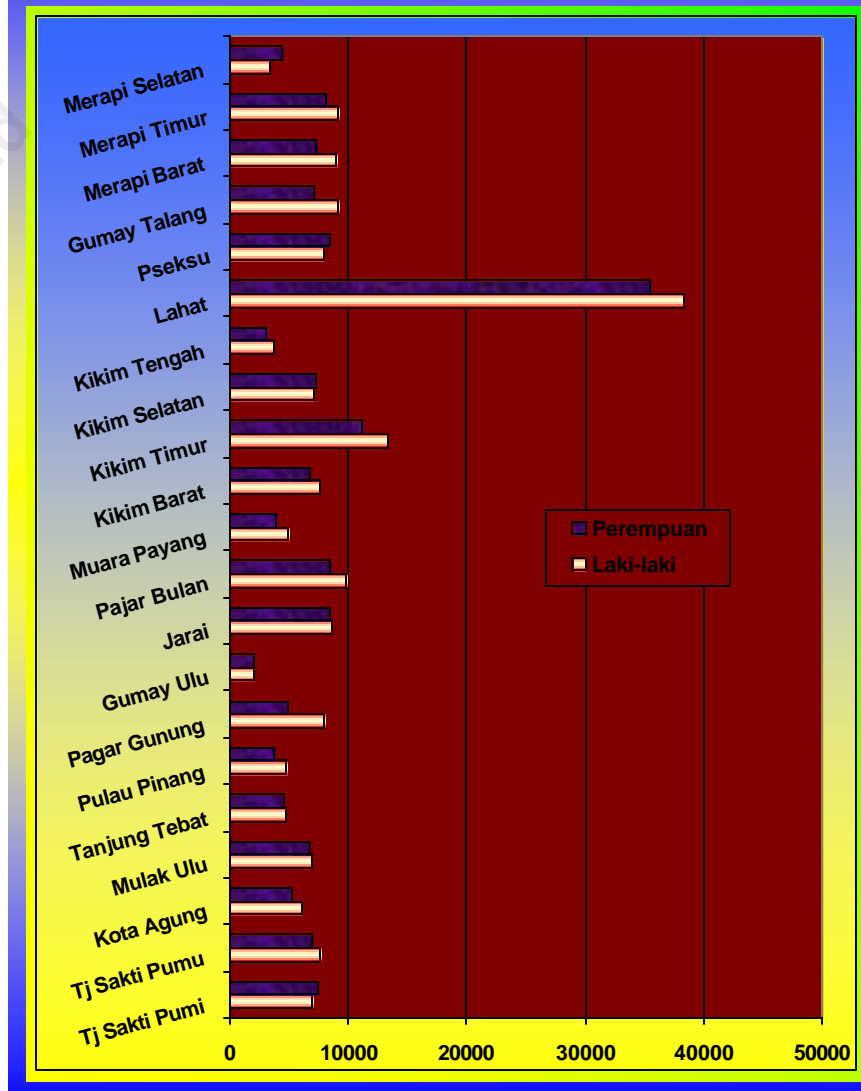
3.3 Transmigrasi / Transmigration

Selama kurang lebih delapan belas tahun jumlah transmigrasi yang berada di Kabupaten Lahat berdasarkan penempatan pokok sebanyak 9.494 KK dan 40.257 jiwa, tetapi mulai tahun 1988 sampai dengan tahun 2003 secara bertahap pembinaannya mulai diserahkan dari

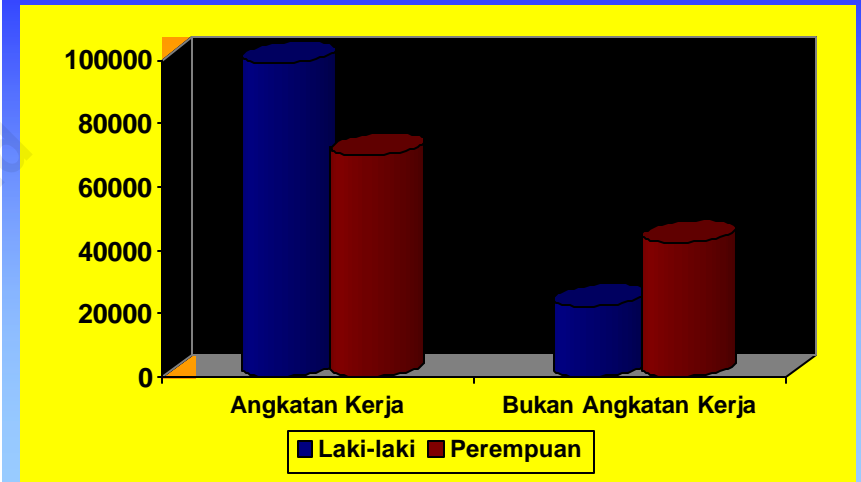
dinas transmigrasi ke pemerintah daerah. Hanya transmigran di lokasi desa Keban Agung yang hingga saat ini masih dibina oleh dinas transmigrasi.

Penempatan transmigrasi tersebar dalam empat kecamatan yaitu Kikim Barat, Kikim Tengah, Kikim Timur, dan Kecamatan Lahat, secara rinci mengenai transmigrasi tersaji dalam tabel 3.3.1.

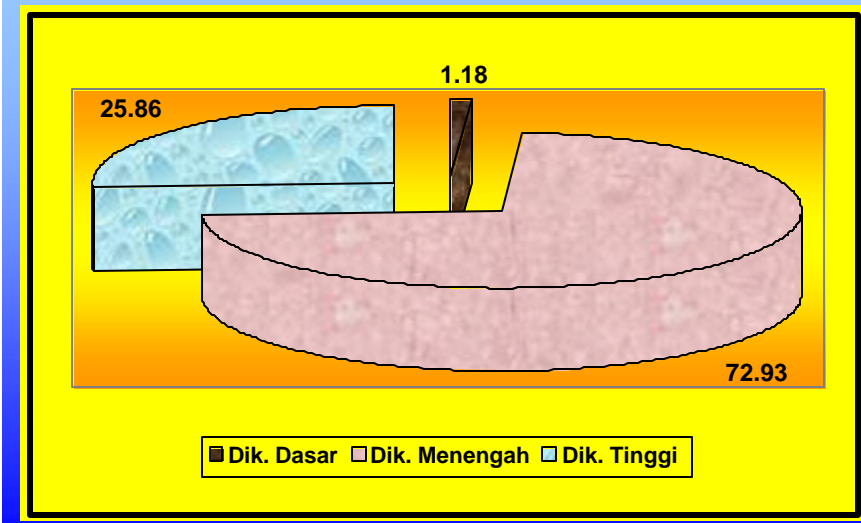
Gambar 3.1 Penduduk Menurut Kecamatan di Kabupaten Lahat
Figur 3.1 Population by District In Lahat Regency



Gambar 3.2 Jumlah Angkatan Kerja dan Bukan Angkatan Kerja Menurut Jenis Kelamin
Figure 3.2 Number of Economically Active & Not Economically Active by Sex



Gambar 3.3 Persentase Pencari Kerja yang Terdaftar Menurut Pendidikan
Figure 3.3 Percentage of Registered Job Seeker by Education



Tabel 3.1.1 Luas Wilayah, Jumlah Penduduk, Kepadatan dan Rasio Seks
Table 3.1.1 Area, Number of Population, Population Density and Sex Ratio
Tahun / Year 2008

	Kecamatan <i>Districts</i>	Luas <i>Area</i> (Km ²)	Jumlah Penduduk <i>Number of Population</i>			Kepa- datan (Km)	Sex Rasio	
			L	P	L+P			
	(1)	(2)	(3)	(4)	(5)	(6)	(7)	
01.	Tanjung Sakti Pumi	271,00	6,932	7,380	14,312	52.81	93.93	
02.	Tanjung Sakti Pumu	229,59	7,665	6,978	14,643	63.78	109.85	
03.	Kota Agung	151,98	6,080	5,158	11,238	73.94	117.88	
04.	Mulak Ulu	161,86	6,859	6,763	13,622	84.16	101.42	
05.	Tanjung Tebat	82,72	4,678	4,517	9,195	111.16	103.56	
06.	Pulau Pinang	151,60	4,793	3,777	8,570	56.53	126.90	
07.	Pagar Gunung	105,51	8,015	4,892	12,907	122.33	163.84	
08.	Gumay ulu	87,01	2,048	2,048	4,096	47.08	100.00	
09.	Jarai	66,90	8,578	8,449	17,027	254.51	101.53	
10.	Pajar Bulan	201,34	9,857	8,533	18,390	91.34	115.52	
11.	Muara Payang	37,50	4,933	3,921	8,854	236.11	125.81	
12.	Kikim Barat	272,00	7,542	6,761	14,303	52.58	111.55	
13.	Kikim Timur	564,45	13,287	11,233	24,520	43.44	118.29	
14.	Kikim Selatan	124,80	7,099	7,204	14,303	114.61	98.54	
15.	Kikim Tengah	265,60	3,706	3,105	6,811	25.64	119.36	
16.	Lahat	213,52	38,288	35,442	73,730	345.31	108.03	
17.	Pseksu	267,56	7,929	8,383	16,312	60.97	94.58	
18.	Gumay Talang	276,29	9,143	7,033	16,176	58.55	130.00	
19.	Merapi Barat	232,64	8,990	7,356	16,346	70.26	122.21	
20.	Merapi Timur	260,55	9,213	8,155	17,368	66.66	112.97	
21.	Merapi Selatan	200,14	3,374	4,458	7,832	39.13	75.68	
Jumlah/Total 2008		4.361,83	179,009	161,546	340,555	80,61	110,81	
		2007	4.361,83	178,094	161,834	339,928	77,93	110,00

Sumber : Badan Pusat Statistik Kabupaten Lahat

Source : BPS- Statistic of Lahat Regency

Tabel 3.1.2 Jumlah Penduduk, Desa/Kelurahan, Rumah Tangga serta Rata-rata Penduduk per Desa/Kelurahan dan per Rumah Tangga
Number of Population, Village, Household and Density of Population by Each Village and Household
Tahun / Year 2008

Kecamatan <i>Districts</i>	Jumlah			Rata-rata Penduduk		
	Penduduk	Desa/ Kelurahan	RT	Per Desa	Per RT	
(1)	(2)	(3)	(4)	(5)	(6)	
01. Tanjung Sakti Pumi	14,312	18	3,378	795.11	4.24	
02. Tanjung Sakti Pumu	14,643	14	3,361	1,045.93	4.36	
03. Kota Agung	11,238	22	2,948	510.82	3.81	
04. Mulak Ulu	13,622	26	3,092	523.92	4.41	
05. Tanjung Tebat	9,195	14	2,581	656.79	3.56	
06. Pulau Pinang	8,570	14	2,324	612.14	3.69	
07. Pagar Gunung	12,907	20	3,336	645.35	3.87	
08. Gumay ulu	4,096	10	1,024	409.60	4.00	
09. Jarai	17,027	21	4,097	810.81	4.16	
10. Pajar Bulan	18,390	30	4,708	613.00	3.91	
11. Muara Payang	8,854	7	2,024	1,264.86	4.37	
12. Kikim Barat	14,303	19	4,161	752.79	3.44	
13. Kikim Timur	24,520	33	6,575	743.03	3.73	
14. Kikim Selatan	14,303	17	3,641	841.35	3.93	
15. Kikim Tengah	6,811	9	1,903	756.78	3.58	
16. Lahat	73,730	35	18,227	2,106.57	4.05	
17. Pseksu	16,312	11	3,925	1,482.91	4.16	
18. Gumay Talang	16,176	14	3,751	1,155.43	4.31	
19. Merapi Barat	16,346	19	4,400	860.32	3.72	
20. Merapi Timur	17,368	14	4,833	1,240.57	3.59	
21. Merapi Selatan	7,832	9	1,928	870.22	4.06	
Jumlah/Total	2008	340,555	376	86,217	905,73	3.95
	2007	339,928	376	79,461	904,06	4,28

Sumber : Badan Pusat Statistik Kabupaten Lahat
Source : BPS- Statistic of Lahat Regency

Tabel 3.1.3 Penduduk Laki-laki menurut Kelompok Umur
Table 3.1.3 Male Population by Age Group
Tahun / Year 2008

Kecamatan <i>Districts</i>	Kelompok Umur / Age Groups					
	0 - 4	5 - 9	10-14	15-19	20-24	
(1)	(2)	(3)	(4)	(5)	(6)	
01. Tanjung Sakti Pumi	595	918	724	618	624	
02. Tanjung Sakti Pumu	972	1,016	801	514	458	
03. Kota Agung	605	553	453	476	368	
04. Mulak Ulu	873	780	480	673	383	
05. Tanjung Tebat	484	261	323	323	484	
06. Pulau Pinang	421	476	436	451	476	
07. Pagar Gunung	964	513	864	1,089	851	
08. Gumay ulu	192	242	119	256	124	
09. Jarai	896	840	824	896	896	
10. Pajar Bulan	924	983	441	451	1,071	
11. Muara Payang	253	359	759	632	376	
12. Kikim Barat	1,040	780	840	520	1,300	
13. Kikim Timur	970	1,644	785	511	1,781	
14. Kikim Selatan	722	807	522	526	418	
15. Kikim Tengah	501	401	267	127	321	
16. Lahat	4,581	5,133	2,328	4,198	3,104	
17. Pseksu	906	453	906	453	933	
18. Gumay Talang	938	1,166	703	703	703	
19. Merapi Barat	945	781	754	826	898	
20. Merapi Timur	1,261	1,208	657	604	302	
21. Merapi Selatan	241	241	120	361	434	
Jumlah/Total	2008	19,284	19,555	14,106	15,208	16,305
	2007	18.461	17.818	17.795	17.782	16.108

Sumber : Badan Pusat Statistik Kabupaten Lahat
Source : BPS- Statistic of Lahat Regency

Lanjutan Tabel 3.1.3.
Continued Table

	Kecamatan <i>Districts</i>	Kelompok Umur / Age Groups					
		25-29	30-34	35-39	40-44	45-49	
	(1)	(7)	(8)	(9)	(10)	(11)	
01.	Tanjung Sakti Pumi	472	747	231	418	447	
02.	Tanjung Sakti Pumu	858	501	758	343	114	
03.	Kota Agung	553	637	484	413	184	
04.	Mulak Ulu	673	480	393	673	472	
05.	Tanjung Tebat	548	477	223	161	645	
06.	Pulau Pinang	359	346	481	287	145	
07.	Pagar Gunung	513	729	525	425	313	
08.	Gumay ulu	307	128	192	64	67	
09.	Jarai	640	384	640	852	512	
10.	Pajar Bulan	1,765	883	487	394	588	
11.	Muara Payang	253	126	253	885	218	
12.	Kikim Barat	520	260	520	263	522	
13.	Kikim Timur	1,781	822	648	1,370	374	
14.	Kikim Selatan	578	251	731	522	526	
15.	Kikim Tengah	332	381	378	164	124	
16.	Lahat	2,458	2,199	3,751	2,328	2,387	
17.	Pseksu	906	480	453	588	453	
18.	Gumay Talang	938	703	469	469	279	
19.	Merapi Barat	675	681	545	954	409	
20.	Merapi Timur	1,359	906	605	453	302	
21.	Merapi Selatan	120	361	463	241	268	
Jumlah/Total		2008	16,608	12,482	13,230	12,267	9,349
		2007	15.922	13.072	13.229	9.603	11.757

Sumber : Badan Pusat Statistik Kabupaten Lahat

Source : BPS- Statistic of Lahat Regency

Lanjutan Tabel 3.1.3
Continued Table

Kecamatan <i>Districts</i>	Kelompok Umur / <i>Age Groups</i>				Jumlah
	50-54	55-59	60-64	65+	
(1)	(12)	(13)	(14)	(15)	(16)
01. Tanjung Sakti Pumi	224	217	114	583	6,932
02. Tanjung Sakti Pumu	343	229	300	458	7,665
03. Kota Agung	368	248	185	553	6,080
04. Mulak Ulu	386	111	192	290	6,859
05. Tanjung Tebat	161	113	152	323	4,678
06. Pulau Pinang	145	291	143	336	4,793
07. Pagar Gunung	412	213	391	213	8,015
08. Gumay ulu	123	73	97	64	2,048
09. Jarai	512	256	174	256	8,578
10. Pajar Bulan	441	591	397	441	9,857
11. Muara Payang	203	256	164	196	4,933
12. Kikim Barat	267	293	301	116	7,542
13. Kikim Timur	1,096	135	411	959	13,287
14. Kikim Selatan	556	105	104	731	7,099
15. Kikim Tengah	194	103	276	137	3,706
16. Lahat	1,294	1,034	1,294	2,199	38,288
17. Pseksu	906	197	142	153	7,929
18. Gumay Talang	938	469	469	196	9,143
19. Merapi Barat	405	816	136	165	8,990
20. Merapi Timur	227	281	293	755	9,213
21. Merapi Selatan	113	123	166	122	3,374
Jumlah/Total 2008	9,314	6,154	5,901	9,246	179,009
2007	8.315	4.719	4.261	9.252	178.094

Sumber : Badan Pusat Statistik Kabupaten Lahat
Source : BPS- Statistic of Lahat Regency

Tabel 3.1.4 Penduduk Perempuan menurut Kelompok Umur
Table 3.1.4 Female Population by Age Group
Tahun / Year 2008

	Kecamatan <i>Districts</i>	Kelompok Umur / Age Groups				
		0 - 4	5 - 9	10-14	15-19	20-24
	(1)	(2)	(3)	(4)	(5)	(6)
01.	Tanjung Sakti Pumi	514	678	742	422	357
02.	Tanjung Sakti Pumu	707	533	340	790	661
03.	Kota Agung	495	419	464	374	374
04.	Mulak Ulu	374	930	743	369	431
05.	Tanjung Tebat	490	678	628	407	434
06.	Pulau Pinang	503	237	374	328	420
07.	Pagar Gunung	457	519	520	521	522
08.	Gumay ulu	216	101	160	141	170
09.	Jarai	521	511	1,032	800	626
10.	Pajar Bulan	550	624	625	626	627
11.	Muara Payang	347	341	688	533	418
12.	Kikim Barat	417	819	958	540	819
13.	Kikim Timur	942	1,887	1,374	945	688
14.	Kikim Selatan	792	993	1,105	653	184
15.	Kikim Tengah	291	489	256	197	606
16.	Lahat	2,625	3,424	4,259	3,901	3,305
17.	Pseksu	1,074	1,287	451	690	570
18.	Gumay Talang	954	778	778	659	539
19.	Merapi Barat	815	1,289	883	1,057	591
20.	Merapi Timur	415	472	473	474	475
21.	Merapi Selatan	349	553	378	453	253
Jumlah/Total	2008	13,850	17,560	17,231	14,881	13,070
	2007	13.875	16.462	16.381	14.697	12.102

Sumber : Badan Pusat Statistik Kabupaten Lahat

Source : BPS- Statistic of Lahat Regency

Lanjutan Tabel 3.1.4.
Continued Table

	Kecamatan <i>Districts</i>	Kelompok Umur / Age Groups				
		25-29	30-34	35-39	40-44	45-49
	(1)	(7)	(8)	(9)	(10)	(11)
01.	Tanjung Sakti Pumi	422	707	449	385	193
02.	Tanjung Sakti Pumu	790	578	385	258	385
03.	Kota Agung	374	450	450	271	361
04.	Mulak Ulu	867	437	312	249	499
05.	Tanjung Tebat	621	487	434	287	454
06.	Pulau Pinang	420	320	457	228	92
07.	Pagar Gunung	523	463	464	465	466
08.	Gumay ulu	201	137	196	98	139
09.	Jarai	974	520	405	521	347
10.	Pajar Bulan	628	556	557	558	559
11.	Muara Payang	649	347	270	347	232
12.	Kikim Barat	610	556	279	556	347
13.	Kikim Timur	1,374	771	942	514	342
14.	Kikim Selatan	767	904	451	339	227
15.	Kikim Tengah	489	117	234	234	117
16.	Lahat	3,782	1,910	2,838	2,853	1,790
17.	Pseksu	690	836	836	477	716
18.	Gumay Talang	778	597	385	396	368
19.	Merapi Barat	941	698	349	465	465
20.	Merapi Timur	476	421	422	423	424
21.	Merapi Selatan	403	299	187	199	254
	Jumlah/Total	2008	2007	2008	2007	2008
		16,778	15.275	12,111	11.661	8,776
				11,303	11.337	8.803
				10,126	10.642	
				8,776	8.803	

Sumber : Badan Pusat Statistik Kabupaten Lahat
Source : BPS- Statistic of Lahat Regency

Lanjutan Tabel 3.1.4
Continued Table

Kecamatan <i>Districts</i>	Kelompok Umur / <i>Age Groups</i>				Jumlah	
	50-54	55-59	60-64	65+		
(1)	(12)	(13)	(14)	(15)	(16)	
01. Tanjung Sakti Pumi	642	321	385	270	6,486	
02. Tanjung Sakti Pumu	257	385	321	225	6,615	
03. Kota Agung	180	270	233	158	4,872	
04. Mulak Ulu	312	125	124	153	5,924	
05. Tanjung Tebat	254	234	285	171	5,864	
06. Pulau Pinang	45	137	137	144	3,841	
07. Pagar Gunung	467	468	469	165	6,491	
08. Gumay ulu	197	167	188	62	2,171	
09. Jarai	637	116	232	284	7,526	
10. Pajar Bulan	560	561	562	197	7,791	
11. Muara Payang	424	77	155	189	5,017	
12. Kikim Barat	417	347	139	146	6,951	
13. Kikim Timur	685	342	86	239	11,131	
14. Kikim Selatan	452	339	227	237	7,670	
15. Kikim Tengah	178	228	197	61	3,692	
16. Lahat	1,671	1,194	836	543	34,931	
17. Pseksu	239	477	189	251	8,781	
18. Gumay Talang	239	120	597	167	7,355	
19. Merapi Barat	523	117	175	183	8,552	
20. Merapi Timur	425	426	427	150	5,904	
21. Merapi Selatan	224	124	223	79	3,978	
Jumlah/Total	2008	9,027	6,575	6,185	4,071	161,546
	2007	8.565	5.207	4.489	12.338	161.834

Sumber : Badan Pusat Statistik Kabupaten Lahat

Source : BPS- Statistic of Lahat Regency

Tabel 3.1.5. Jumlah Pelayanan Masyarakat Yang Tercatat Menurut Jenis Pelayanan
Table The Number of Societies Services Registered by Kind of Services Tahun / Year 2008

Kecamatan <i>Districts</i>	Kelahi- ran/ <i>Birth</i>	Kemati- an/ <i>Death</i>	Perkawi- nan/ <i>Marriage</i>	Percerai- an	Pengang katan Anak/ <i>Adopsi</i>
(1)	(2)	(3)	(4)	(5)	(6)
01. Tanjung Sakti Pumi	350	-	1	-	-
02. Tanjung Sakti Pumu	150	-	-	-	-
03. Kota Agung	175	-	-	-	-
04. Mulak Ulu	150	-	-	-	-
05. Tanjung Tebat	-	-	-	-	-
06. Pulau Pinang	150	-	-	-	-
07. Pagar Gunung	175	-	-	-	-
08. Gumay ulu	-	-	-	-	-
09. Jarai	145	-	-	-	-
10. Pajar Bulan	140	-	-	-	-
11. Muara Payang	-	-	-	-	-
12. Kikim Barat	150	-	-	-	-
13. Kikim Timur	150	-	-	-	-
14. Kikim Selatan	125	-	-	-	-
15. Kikim Tengah	145	-	-	-	-
16. Lahat	6.630	2	9	-	-
17. Pseksu	125	-	-	-	-
18. Gumay Talang	150	-	-	-	-
19. Merapi Barat	125	-	-	-	-
20. Merapi Timur	125	-	-	-	-
21. Merapi Selatan	-	-	-	-	-
Jumlah/Total 2008	9.160	2	10	-	-
2007	11.257	1	19	2	-

Sumber : Dinas Transmigrasi dan Kependudukan Kabupaten Lahat
Source : Transmigration and Population of Lahat Regency

Tabel 3.2.1. Penduduk Berumur 15 Tahun keatas Menurut Jenis Kegiatan Utama dan Jenis Kelamin di Kabupaten Lahat
Table 3.2.1. Population aged 15 years by Main Activity and Sex in Lahat Regency
Tahun / Year 2008

Jenis Kegiatan Utama/ <i>Main Activity</i>	Jenis Kelamin/ <i>Sex</i>		Jumlah/ <i>Total</i>	
	Laki-laki	Perempuan		
(1)	(2)	(3)	(4)	
<u>I. Angkatan Kerja</u>				
<i>A. Bekerja</i>	93.911	67.148	161.059	
<i>B. Mencari Pekerjaan</i>	4.903	2.703	7.606	
<u>II. Bukan Angkatan Kerja</u>				
<i>A. Sekolah</i>	12.807	9.555	22.362	
<i>B. Mengurus Rumah Tangga</i>	3.099	28.107	31.206	
<i>C. Lainnya</i>	6.399	4.686	11.085	
Jumlah/<i>Total</i>	2008	121.119	112.199	233.318
	2007	115.745	108.909	224.654

Sumber : Dinas Tenaga Kerja Kabupaten Lahat
Source : Labour Affair Service of Lahat Regency

Tabel 3.2.2. Jumlah Angkatan Kerja Menurut Kelompok Umur dan Jenis Kelamin di Kabupaten Lahat
Table 3.2.2. Number of Labour Force by Age Group and Sex in Lahat Regency Tahun / Year 2008

	Kelompok Umur/ Age Group	Jenis Kelamin/Sex		Jumlah/Total
		Laki-laki	Perempuan	
	(1)	(2)	(3)	(4)
01.	15 – 19	9.901	9.081	18.982
02.	20 – 24	24.120	14.459	38.580
03.	25 – 29	24.936	15.786	40.722
04.	30 – 34	23.330	13.761	37.091
05.	35 -39	8.567	8.592	17.159
06.	40 – 44	4.447	4.610	9.057
07.	45 – 49	2.431	2.724	5.155
08.	50 – 54	425	419	844
09.	55 – 59	306	210	516
10.	60 – 64	217	140	357
11.	65 +	133	70	203
Jumlah/Total 2008		98.814	69.851	168.665
2007		96.222	66.939	163.161

Sumber : Dinas Tenaga Kerja Kabupaten Lahat
Source : Labour Affair Service of Lahat Regency

Jumlah Pencari Kerja yang Terdaftar menurut Tingkat Pendidikan dan Jenis Kelamin
Tabel 3.2.3. *Number of Registered Job Seeker by Education Grade and Sex*
Tahun / Year 2008

Bulan Month	Tingkat Pendidikan / Education Grade									
	SD		SLTP		SMU		DIII		Sarjana	
	L	P	L	P	L	P	L	P	L	P
(1)	(2)	(3)	(4)	(5)	(6)	(7)	(8)	(9)	(10)	(11)
Januari	1	-	7	5	26	15	-	6	5	2
Pebruari	-	-	2	-	39	20	1	2	3	1
Maret	3	1	8	3	87	36	2	5	2	2
April	1	-	4	1	68	48	3	2	4	3
Mei	2	-	2	1	47	32	10	13	5	4
Juni	1	-	1	-	92	43	11	12	7	5
Juli	1	-	2	-	44	38	23	18	8	5
Agustus	1	-	1	-	58	67	8	15	2	6
September	2	1	3	1	76	25	31	62	1	7
Oktober	2	-	2	-	81	77	25	37	6	8
Nopember	4	-	1	-	78	62	37	13	7	3
Desember	1	-	-	-	47	51	14	9	2	4
2008	19	2	33	11	743	514	165	194	52	50
2007	10	3	50	10	776	483	52	95	145	25

Sumber : Dinas Tenaga Kerja Kabupaten Lahat
 Source : Labour Affair Service of Lahat Regency

Tabel 3.2.4. Jumlah Lowongan / Kesempatan Kerja menurut Pendidikan dan Jenis Kelamin
Table 3.2.4. Number of Vacancies by Education Grade and Sex Tahun / Year 2008

Bulan Month	Tingkat Pendidikan / Education Grade									
	SD		SLTP		SMU		DIII		Sarjana	
	L	P	L	P	L	P	L	P	L	P
(1)	(2)	(3)	(4)	(5)	(6)	(7)	(8)	(9)	(10)	(11)
Januari	-	-	-	-	15	6	2	-	9	10
Pebruari	-	-	-	-	20	2	-	3	3	2
Maret	-	-	-	-	12	8	-	4	-	-
April	-	-	-	-	10	4	-	7	15	4
Mei	-	-	-	-	21	10	32	5	20	10
Juni	-	-	-	-	114	95	64	40	10	9
Juli	-	-	-	-	25	10	10	9	7	21
Agustus	-	-	-	-	10	20	2	3	2	3
September	-	-	-	-	-	-	-	-	-	-
Oktober	-	-	-	-	-	-	-	-	-	-
Nopember	-	-	-	-	-	-	-	-	-	-
Desember	-	-	-	-	-	-	-	-	-	-
	-	-	-	-	-	-	-	-	-	-
2008	-	-	-	-	227	155	110	71	66	59
2007	-	-	-	-	370	265	70	98	337	300

Sumber : Dinas Tenaga Kerja Kabupaten Lahat
Source : Labour Affair Service of Lahat Regency

Jumlah Pencari Kerja yang Sudah dan Belum ditempatkan menurut Jenis Kelamin
Tabel 3.2.5. *Number of Job Seeker Placement and Not Yet Placement by Sex*
Tahun / Year 2008

	Uraian <i>Description</i>	Jenis Kelamin / <i>Sex</i>		Jumlah <i>Total</i>
		L	P	
	(1)	(2)	(3)	(4)
01	Sisa pencari kerja tahun lalu / <i>Remainder of last year job seeker</i>	3.886	2.475	6.361
02	Pencari kerja yang terdaftar / <i>Registered job seeker</i>	1.012	771	1.783
03	Pencari kerja yang ditempatkan / <i>Placement job seeker</i>	119	43	162
04	Pencari kerja yang dihapuskan / <i>Eliminated job seeker</i>	-	-	-
05	Sisa pencari kerja yang belum ditempatkan / <i>Remainder of not yet placement job seeker</i>	4.779	3.203	7.982
06	Sisa lowongan tahun lalu / <i>Remainder of last year vacancies</i>	1	44	45
07	Permintaan lowongan / <i>Demand of job</i>	119	43	162
08	Pemenuhan lowongan / <i>Fulfilled of job</i>	119	43	162
09	Lowongan yang belum dihapuskan / <i>Eliminated of place of job</i>	1	44	45
10	Sisa lowongan yang belum dipenuhi / <i>Remainder of place of job that not fulfilled yet</i>	1	44	45

Sumber : Dinas Tenaga Kerja Kabupaten Lahat
 Source : Labour Affair Service of Lahat Regency

Tabel 3.2.6. Jumlah Lowongan yang Terdaftar, Belum Terpenuhi menurut Sektor Kegiatan Ekonomi
Table 3.2.6. Number of Registered Vacancies and Unfilled by Economic Activity Sectors
Tahun / Year 2008

Sektor Kegiatan Ekonomi <i>Economic Activity Sectors</i>	Sisa Awal <i>Previous Rest</i>		Terdaftar <i>Registered</i>		Ditempatkan <i>Occupied</i>	
	L	P	L	P	L	P
	(1)	(2)	(3)	(4)	(5)	(6)
1 Pertanian, Peternakan, Kehutanan, Perkebunan dan Perikanan / <i>Agriculture, Livestock, Forestry, Estates Crops and Fisheries</i>	-	-	4	-	-	-
2 Pertambangan dan Penggalan / <i>Mining and Quarrying</i>	-	-	83	18	82	18
3 Industri Pengolahan / <i>Manufacturing Industries</i>	-	-	-	50	-	6
4 Listrik, Gas dan Air Minum / <i>Electricity, Gas and Water Supply</i>	-	-	-	-	-	-
5 Bangunan / <i>Constructions</i>	-	-	-	-	-	-
6 Pedagang Besar dan Pedagang Eceran serta Rumah Makan dan Hotel / <i>Whole Sale and Retail Trade, Restaurants and Hotels</i>	-	-	-	-	-	-

Sumber : Dinas Tenaga Kerja Kabupaten Lahat
Source : Labour Affair Service of Lahat Regency

Lanjutan Tabel 3.2.6.
Continued Table

Sektor Kegiatan Ekonomi/ <i>Economic Activity Sectors</i>	Sisa Awal <i>Previous Rest</i>		Terdaftar <i>Registered</i>		Ditempatkan <i>Occupied</i>	
	L	P	L	P	L	P
(1)	(2)	(3)	(4)	(5)	(6)	(7)
7 Angkutan, Penggudangan dan Komunikasi / <i>Transportation, Storage and Communication</i>	-	-	-	-	-	-
8 Keuangan dan Asuransi, Usaha Persewaan Bangunan dan jasa Perusahaan / <i>Finance and Insurance, Real Estate and Establishment Service</i>	-	-	-	-	-	-
9 Jasa Kemasyarakatan, Sosial dan Perorangan / <i>Social and Personal Service</i>	-	-	-	-	-	-
10 Kegiatan yang belum jelas batasannya / <i>All Activities Not Clearly Defined</i>	-	-	-	-	-	-
Jumlah/Total						
2008	-	-	87	68	82	24
2007	-	-	89	92	89	92

Sumber : Dinas Tenaga Kerja Kabupaten Lahat
Source : Labour Affair Service of Lahat Regency

Tabel 3.2.7. Jumlah Penduduk 15 Tahun ke atas Yang Bekerja Menurut Sektor dan Jenis Kelamin di Kabupaten Lahat
Table 3.2.7. Number of Population 15 Years of Age Who Work by Sectors and Sex in Lahat Regency Tahun / Year 2008

Uraian/ Description	Jenis Kelamin/Sex		Jumlah/ Total
	Laki-laki	Perempuan	
(1)	(2)	(3)	(4)
1. Agriculture / pertanian	60.992	42.228	103.220
2. Manufacture / pertambangan, industri, listrik, gas, air dan bangunan/konstruksi	11.721	3.772	15.493
3. Services / perdagangan, angkutan, keuangan, jasa perusahaan dan jasa perorangan	21.198	21.148	42.346
Jumlah/Total 2008	93.911	67.148	161.059

Sumber: Badan Pusat Statistik Kabupaten Lahat
Source : BPS- Statistic of Lahat Regency

**Jumlah Perusahaan menurut Sektor Kegiatan Ekonomi dan
Jumlah Tenaga Kerja di Kabupaten Lahat**
Tabel 3.2.8. *Number of Establishment by Economic Activity Sectors and
Workers in Lahat Regency*
Tahun / Year 2008

	Sektor Kegiatan Ekonomi/ <i>Economic Activity Sectors</i>	Jumlah Tenaga Kerja		Jumlah/ <i>Total</i>
		≥ 10 Org	< 10 Org	
	(1)	(2)	(3)	(4)
01	Pertanian, Peternakan, Kehutanan, Perkebunan dan Perikanan / <i>Agriculture, Livestock, Forestry, Estates Crops and Fisheries</i>	12	-	12
02	Pertambangan dan Penggalian / <i>Mining and Quarrying</i>	24	1	25
03	Industri Pengolahan / <i>Manufacturing Industries</i>	6	10	16
04	Listrik, Gas dan Air Minum/ <i>Electricity, Gas and Water Supply</i>	2	-	2
05	Bangunan / <i>Constructions</i>	11	1	12
06	Pedangang Besar dan Pedagang Eceran serta Rumah Makan dan Hotel / <i>Whole Sale and Retail Trade, Restaurants and Hotels</i>	15	26	41

Lanjutan Tabel 3.2.8.
Continued Table

	Sektor Kegiatan Ekonomi/ <i>Economic Activity Sectors</i>	Jumlah Tenaga Kerja		Jumlah/ <i>Total</i>	
		≥ 10 Org	< 10 Org		
	(1)	(2)	(3)	(4)	
07	Angkutan, Penggudangan dan Komunikasi / <i>Transportation, Storage and Communication</i>	6	1	7	
08	Keuangan dan Asuransi, Usaha Persewaan Bangunan dan jasa Perusahaan / <i>Finance and Insurance, Real Estate and Establishment Service</i>	5	5	10	
09	Jasa Kemasyarakatan, Sosial dan Perorangan / <i>Social and Personal Service</i>	4	14	18	
10	Kegiatan yang belum jelas batas annya / <i>All Activities Not Clearly Defined</i>	-	-	-	
Jumlah/Total		2008	85	58	143
		2007	69	57	126

Sumber : Dinas Tenaga Kerja Kabupaten Lahat
Source : Labour Affair Service of Lahat Regency

Tabel 3.2.9. **Kebutuhan Hidup Minimum Pekerja (KHMP)**
Table 3.2.9. Minimum Basic Needs of Workers in Lahat Regency
Tahun / Year 2008

	Bulan/ Month	Jumlah/Total
	(1)	(2)
01.	Januari / <i>January</i>	815.000
02.	Pebruari / <i>February</i>	765.000
03.	Maret / <i>March</i>	865.000
04.	April / <i>April</i>	773.000
05.	Mei / <i>May</i>	835.000
06.	Juni / <i>June</i>	825.000
07.	Juli / <i>July</i>	735.000
08.	Agustus / <i>Augustus</i>	745.000
09.	September/ <i>September</i>	790.000
10.	Oktober / <i>October</i>	875.000
11.	Nopember/ <i>November</i>	790.000
12.	Desember / <i>December</i>	835.000
	Rata-rata	804.000
	2008	804.000
	2007	787.333

Sumber : Dinas Tenaga Kerja Kabupaten Lahat
Source : *Labour Affair Service of Lahat Regency*

Tabel 3.3.1. Penempatan Transmigrasi per Lokasi di Kabupaten Lahat
Table 3.3.1. Transmigration Placement by Location in Lahat Regency
Tahun / Year 2008

No	Lokasi	UPT	Tahun Penempatan	Keterangan	Tahun Diserahkan Ke Pemda
(1)	(2)	(3)	(4)	(5)	(6)
1	Bunga Mas V/A	1	1980/1981	Trans. Umum	1991/1992
2	Bunga Mas V/A	2	1980/1981	Trans. Umum	1991/1992
3	Bunga Mas V/B	1	1982/1983	Trans. Umum	1988/1999
4	Bunga Mas V/B	2	1981/1982	Trans. Umum	1988/1999
5	Bunga Mas V/B	3	1982/1983	Trans. Umum	1991/1992
6	Bunga Mas V/B	4	1983/1984	Trans. Umum	1991/1992
7	Bunga Mas V/B	5	1984/1985	Trans. Umum	1991/1992
8	Bunga Mas V/B	6	1984/1985	Trans. Umum	1991/1992
9	Pirsus S.Berau	1	1982/1983	Trans. Pirsus	1989/1990
10	Pirsus S.Berau	2	1983/1984	Trans. Pirsus	1991/1992
11	Tanjung Aur V/B	7	1985/1986	Trans. Swakarsa	1991/1992
12	Tanjung Aur V/D	3	1985/1986	Trans. Swakarsa	1991/1992
13	Pirsus Senabing	1	1987/1988	Trans. Pirsus	1991/1992
14	Pirsus Senabing	3	1987/1988	Trans. Pirsus	1992/1993
15	Pirsus Senabing	4	1988/1989	Trans. Pirsus	1992/1993
16	Pirsus Senabing	5	1988/1989	Trans. Pirsus	1992/1993

Sumber : Dinas Transmigrasi dan Kependudukan Kabupaten Lahat
Source : Transmigration and Population of Lahat Regency


Lanjutan Tabel 3.3.1.
Continued Table

No	Lokasi	UPT	Tahun Penempatan	Keterangan	Tahun Diserahkan Ke Pemda
(1)	(2)	(3)	(4)	(5)	(6)
17	Muara Kalangan	TDSB	1991/1992	Trans. Bangdep	1992/1993
18	Singapura V/A	TDSB	1992/1993	Trans. Bangdep	1993/1994
19	Pd. Muara Dua	1	1990/1991	Banpres	1995/1996
20	Pirsus Senabing	1	1987/1988	Pirsus	1995/1996
21	Lematang	1	1992/1993	HTI – Trans	1996/1997
22	Lematang	2	1992/1993	HTI - Trans	1996/1997
23	Keban Agung	TDSB	1996/1997	Trans. Bangdep	1988/1999
24	Lubuk Puding	-	1995/1996	Trans. Umum	2001/2002
25	Pd. Muara Dua	2	1996/1997	Trans. Umum	2003
26	Keban Agung	1	1998/1999	Trans. Umum	Masih Binaan

Sumber : Dinas Transmigrasi dan Kependudukan Kabupaten Lahat
Source : *Transmigration and Population of Lahat Regency*

<http://lahatkab.bps.go.id>

Sosial



IV. S O S I A L

S o c i a l

4.1 Pendidikan / Education

Mengingat bahwa penduduk Kabupaten Lahat masih tergolong penduduk muda, berarti mereka umumnya berada pada usia sekolah. Dalam rangka mencerdaskan kehidupan bangsa sebagaimana termaktub dalam Pembukaan Undang-Undang Dasar 1945 maka dibutuhkan sarana dan prasarana pendidikan yang memadai, terlebih-lebih dalam rangka mensukseskan program wajib belajar pendidikan dasar 9 tahun.

Sampai dengan tahun 2008 jumlah murid TK di Kabupaten Lahat berjumlah 3.555 orang dengan jumlah sekolah 99 buah dan rasio murid dan guru sebesar 19,22. Angka ini mengandung arti bahwa setiap guru TK mempunyai beban mengajar sekitar 19 orang murid.

Pada tingkat pendidikan SD jumlah sekolah negeri yang ada di Kabupaten Lahat berjumlah 307 buah dengan jumlah murid 45.814 orang dan tenaga guru sebanyak 3.653 orang. Untuk SD swasta jumlah sekolah yang ada berjumlah 21 buah dengan jumlah murid 3.249 orang dan tenaga guru berjumlah 491 orang. Jumlah Madrasah Ibtidaiyah Negeri sebanyak 5 (lima) buah dan swasta 10 buah yang menampung murid

sebanyak 1.422 orang dengan tenaga pendidik sebanyak 189 orang.

Untuk tingkat pendidikan SLTP, sarana yang tersedia terdiri dari 69 buah sekolah negeri, 15 buah sekolah swasta dan 10 buah Madrasah Tsanawiyah. Jumlah murid sekolah SLTP sederajat berjumlah 23.893 orang dengan tenaga guru berjumlah 1.414 orang.

Pada tingkat pendidikan SMU jumlah sekolah yang tersedia terdiri dari 20 buah SMU negeri, 9 buah SMU swasta, 5 (lima) buah MA, dan 2 (dua) buah SMK negeri serta 5 (lima) buah SMK swasta. Jumlah murid untuk tingkat SMU berjumlah 15.786 orang dengan total tenaga pengajar sebanyak 1.090 orang.

Disamping itu, sampai dengan tahun 2008 di Kabupaten Lahat terdapat 3 (tiga) buah perguruan tinggi yang menampung 611 orang mahasiswa dengan tenaga dosen sebanyak 56 orang. Secara rinci mengenai pendidikan disajikan dalam tabel 4.1.1 sampai dengan 4.1.53.

4.2 Kesehatan / Healthy

Pembangunan bidang kesehatan tidak terlepas dari jumlah sarana dan prasarana kesehatan yang tersedia. Pada tahun 2008 jumlah fasilitas

kesehatan yang ada di Kabupaten Lahat terdiri dari: 2 (dua) buah rumah sakit, 1 (satu) buah rumah bersalin, 25 puskesmas, 70 puskesmas pembantu, dan 10 buah Apotik.

Untuk melakukan pelayanan kesehatan di sarana kesehatan tersebut, tersedia tenaga kesehatan yang terdiri dari 22 orang dokter umum, 4 (empat) orang dokter spesialis, 3 (tiga) orang dokter gigi, 228 orang bidan, 1 (satu) orang apoteker, 332 orang perawat, 78 tenaga non perawat serta 94 tenaga non medis, 24 orang sarjana kesehatan lainnya dan 1 orang sarjana non medis. Dengan sarana kesehatan yang ada diharapkan dapat memberikan pelayanan terbaik kepada masyarakat dalam berobat.

Indikator bidang kesehatan yang berkenaan dengan jumlah penderita penyakit di Kabupaten Lahat pada tahun 2008 masih didominasi oleh penyakit malaria, dysentri, Kholera/ diare, kulit, cacar air, TBC, dan mata. Trend penderita penyakit tersebut menunjukkan gejala yang terus meningkat dari tahun ke tahun. Untuk lebih jelasnya mengenai kesehatan tersaji dalam tabel 4.2.1 sampai dengan 4.2.15

4.3 Keluarga Berencana / Family Planning

Untuk mendukung keberhasilan program Keluarga

Berencana (KB) dalam rangka mengatur kelahiran maka pada setiap kecamatan telah dibentuk klinik KB paling sedikit terdapat 1 (satu) buah.

Jenis alat/cara kontrasepsi yang paling diminati adalah suntikan, diikuti oleh penggunaan pil. Sedangkan yang terendah adalah yang menggunakan alat kontrasepsi berupa MO.

Pencapaian akseptor baru secara keseluruhan cenderung lebih dari target. Pencapaian target tertinggi terdapat di Kecamatan Lahat yang mencapai 240,99 persen, diikuti oleh Kecamatan Kikim Timur mencapai 192,41 persen. Secara umum pencapaian akseptor baru cenderung meningkat dibandingkan dengan pencapaian tahun sebelumnya.

Jumlah petugas BKKBN pada setiap kecamatan minimal terdapat seorang PPLKB yang menjadi pengawas dari PLKB kecuali di Kecamatan pemekaran dan beberapa kecamatan lain. Jumlah PLKB terbanyak terdapat di Kecamatan Lahat yaitu sebanyak 9 orang.

4.4 Peradilan / Justice

Salah satu indikator keamanan adalah tingkat kriminalitas. Sebagai tindak lanjut dari status terdakwa pelaku tindak kejahatan yang perkaranya diselesaikan di pengadilan

berdasarkan putusan hakim adalah sebagai Narapidana (Napi) yang dibina di Lembaga Pemasyarakatan (LP).

Informasi dari Pengadilan Negeri Kabupaten Lahat menunjukkan bahwa jumlah narapidana di Kabupaten Lahat pada tahun 2008 berjumlah 545 orang dan paling besar diantaranya mendapat hukuman antara kurang dari 1 (satu) tahun. Narapidana tersebut kebanyakan terjerat kasus kejahatan pencurian, kesusilaan, pembunuhan, perjudian, dan penganiayaan.

Kecelakaan lalu lintas yang terjadi selama tahun 2008 sebanyak 150 kasus yang menimpa 381 orang korban dengan total kerugian Rp. 610.000.000,-. Jumlah pelanggaran lalu lintas yang dicatat pada tahun 2008 juga cukup tinggi mencapai 4.943 pelanggaran dan hampir semuanya terjadi di Kecamatan Lahat.

4.5 Agama / Religion

Kabupaten Lahat adalah merupakan daerah yang didiami oleh berbagai suku bangsa dengan memeluk agama yang berbeda-beda. Sarana ibadah di Kabupaten Lahat terdiri dari 504 buah masjid/langgar, 10 buah gereja, 2 (dua) buah pura, dan 2 (dua) Wihara.

Ibadah haji adalah merupakan salah satu rukun Islam yang wajib dilaksanakan oleh para pemeluknya yang mampu. Jumlah penduduk yang melaksanakan ibadah haji dapat dijadikan sebagai salah satu indikator bahwa tingkat kesejahteraan penduduk daerah ini semakin membaik dan tingkat keimanan yang semakin dalam. Jumlah jemaah haji yang diberangkatkan pada tahun 2008 sebanyak 165 orang.

Bila dilihat dari profesi para jemaah haji, petani dan PNS masing-masing 16,36 dan 20,12 persen; 3,03 persen adalah pedagang; dan sisanya dengan profesi lainnya sebesar 53,33 persen.

4.6 Sosial Lainnya / Others Social Affairs

Dalam mewujudkan rasa kepedulian sosial pemerintah dan masyarakat di Kabupaten Lahat kepada penduduk yang kurang mampu dan para penyandang cacat, telah dilakukan berbagai tindakan nyata baik yang dilakukan oleh pemerintah melalui Dinas Sosial maupun oleh masyarakat umum melalui yayasan-yayasan dan panti asuhan yang ada di daerah ini.

Pada tahun 2008 terdapat 211 anak yang masuk pada 5 (lima) Panti Asuhan. Dimana Panti Asuhan Budi Mulyo 35 anak, Al-Hikmah 45

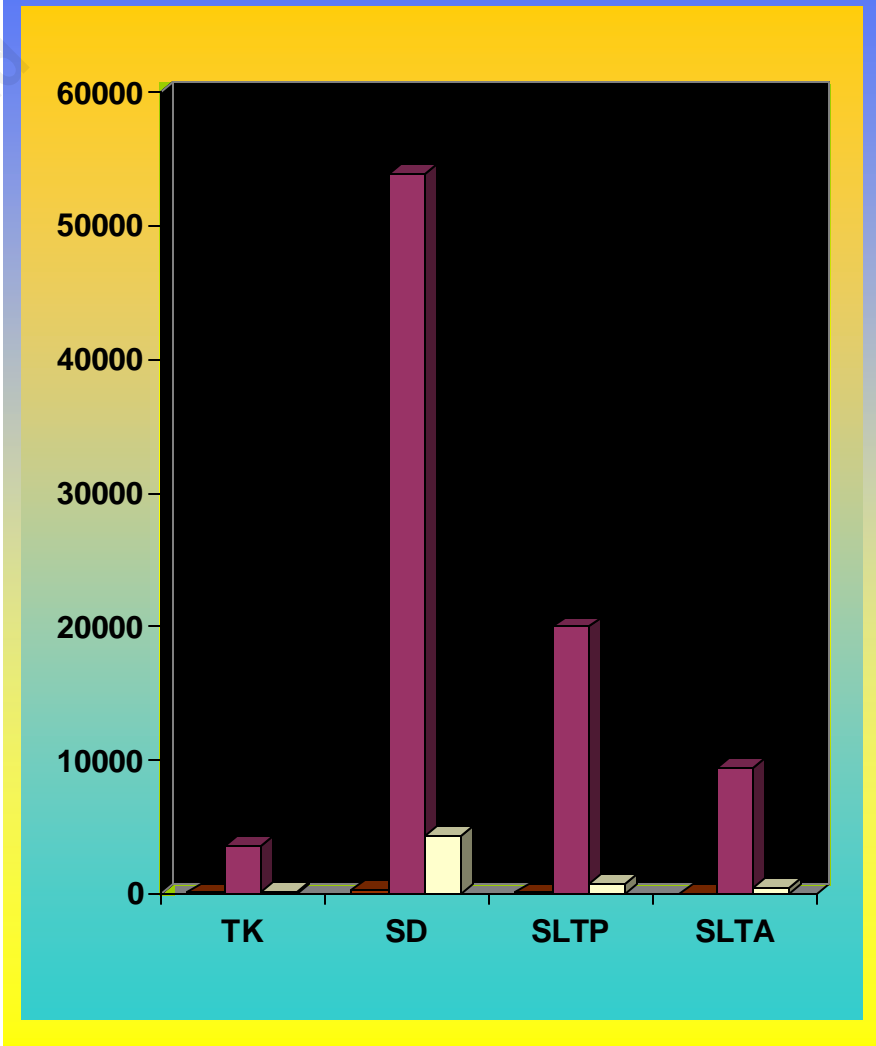
anak, Panti Asuhan Sakinah 36 anak dan Panti asuhan Darul Falah 35 anak.

Guna meningkatkan kualitas sumber daya manusia pemerintah melalui Kantor Perpustakaan daerah telah menyediakan buku melalui

perpustakaan sebanyak 9.987 judul buku dan juga perpustakaan keliling sebanyak 1.812 judul buku, secara rinci mengenai sosial lainnya disajikan pada tabel 4.6.1 sampai dengan tabel 4.6.8.

<http://lahatkab.bps.go.id>

Gambar	4.1	Jumlah Sekolah, Murid, dan Guru Menurut Tingkat Sekolah di Kabupaten Lahat
<i>Figur</i>		<i>Number of Schools, Teachers, and Students by Schools Level In Lahat Regency</i>



Gambar	4.2	Jumlah Akseptor Baru Menurut Alat Kontrasepsi
<i>Figur</i>		<i>Number of New Acceptors by Type</i>

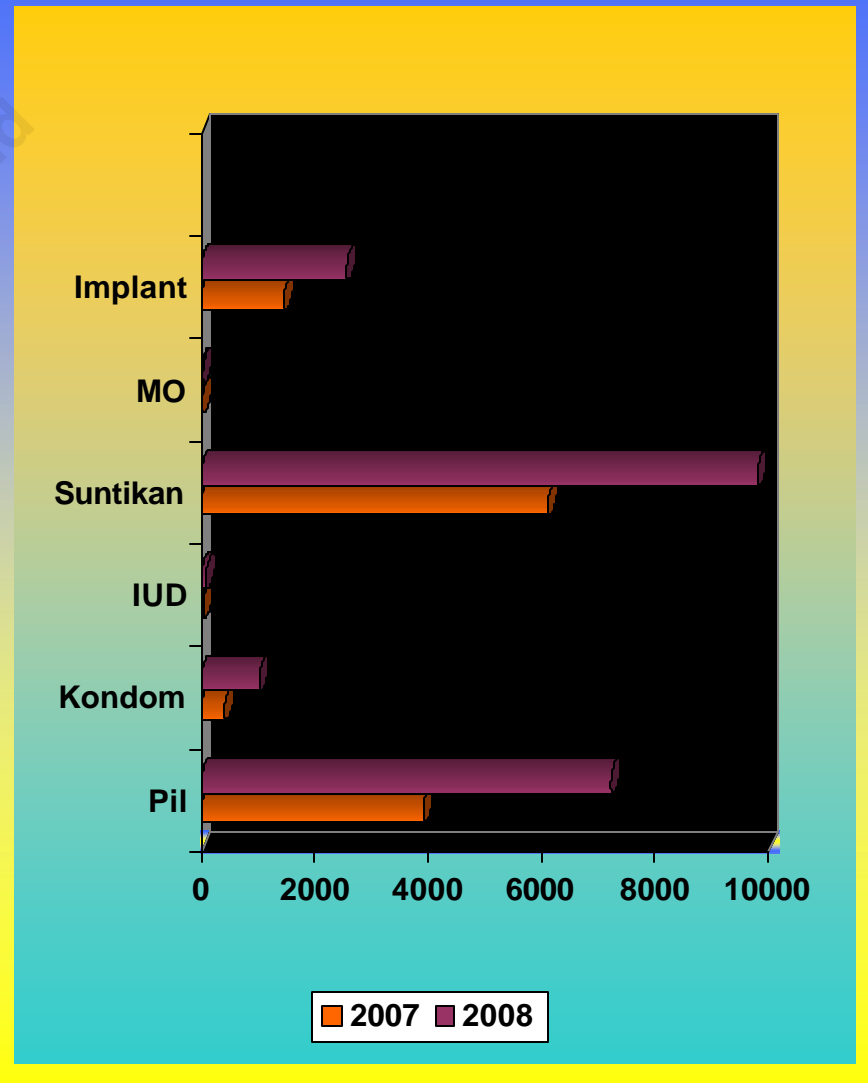


Table 4.1.1. **Banyaknya Sekolah, Kelas, Murid, dan Guru Taman Kanak-kanak dan Rasio Murid terhadap Guru**
Number of Schools, Classes, Pupils and Teachers at Kindergartens and Ratio of Pupils at Teachers
Tahun / Years 2008

	Kecamatan <i>Districts</i>	Sekolah <i>Schools</i>	Kelas <i>Classes</i>	Murid <i>Pupils</i>	Guru <i>Teachers</i>	Rasio Murid Terhadap Guru
	(1)	(2)	(3)	(4)	(5)	(6)
01.	Tanjung Sakti Pumi	4	4	129	6	21.50
02.	Tanjung Sakti Pumu	2	2	40	5	8.00
03.	Kota Agung	3	3	87	7	12.43
04.	Mulak Ulu	5	5	181	11	16.45
05.	Tanjung Tebat	2	2	38	4	9.50
06.	Pulau Pinang	1	1	30	1	30.00
07.	Pagar Gunung	1	1	16	1	16.00
08.	Gumay Ulu	-	-	-	-	-
09.	Jarai	3	3	147	6	24.50
10.	Pajar Bulan	4	4	119	4	29.75
11.	Muara Payang	1	1	30	2	15.00
12.	Kikim Barat	3	3	98	6	16.33
13.	Kikim Timur	14	14	286	9	31.78
14.	Kikim Selatan	1	1	51	1	51.00
15.	Kikim Tengah	6	6	155	2	77.50
16.	Lahat	30	35	1.652	86	19.21
17.	Pseksu	4	4	120	5	24.00
18.	Gumay Talang	4	4	82	8	10.25
19.	Merapi Barat	6	6	136	12	11.33
20.	Merapi Timur	4	4	77	8	9.63
21.	Merapi Selatan	1	1	81	1	81.00
	Jumlah / Total	2008	2007	2008	2007	2008
		99	77	104	77	19.22
				3.555	180	12.74

Sumber : Dinas Pendidikan Nasional Kabupaten Lahat

Source : National Services Education Lahat Regency

Table 4.1.2. **Banyaknya Murid Taman Kanak-kanak menurut Kelas**
Number of Pupils by Classes at KinderGartens
Tahun / Years 2008

Kecamatan <i>Districts</i>	Banyaknya Murid / <i>Number of Pupils</i>				Jumlah <i>Total</i>		
	Kelas/Class		Kelas/Class				
	Nol Kecil		Nol Besar				
	L	P	L	P	L	P	
(1)	(2)	(3)	(4)	(5)	(8)	(9)	
01. Tanjung Sakti Pumi	-	-	64	65	64	65	
02. Tanjung Sakti Pumu	-	-	18	22	18	22	
03. Kota Agung	-	-	32	55	32	55	
04. Mulak Ulu	-	-	80	101	80	101	
05. Tanjung Tebat	-	-	15	23	15	23	
06. Pulau Pinang	-	-	12	18	12	18	
07. Pagar Gunung	-	-	7	9	7	9	
08. Gumay Ulu	-	-	-	-	-	-	
09. Jarai	-	-	63	84	63	84	
10. Pajar Bulan	-	-	49	70	49	70	
11. Muara Payang	-	-	12	18	12	18	
12. Kikim Barat	-	-	31	67	31	67	
13. Kikim Timur	-	-	146	140	146	140	
14. Kikim Selatan	-	-	20	31	20	31	
15. Kikim Tengah	-	-	53	102	53	102	
16. Lahat	-	-	820	832	820	832	
17. Pseksu	-	-	54	66	54	66	
18. Gumay Talang	-	-	52	30	52	30	
19. Merapi Barat	-	-	60	76	60	76	
20. Merapi Timur	-	-	28	49	28	49	
21. Merapi Selatan	-	-	38	43	38	43	
Jumlah / Total	2008	-	-	1.654	1.901	1.654	1.901
	2007	150	152	977	1.014	1.127	1.166

Sumber : Dinas Pendidikan Nasional Kabupaten Lahat

Source : National Services Education Lahat Regency

Table 4.1.3. Banyaknya Sekolah Dasar Menurut Statusnya
Number of Primary Schools by Status
Tahun / Years 2008

Kecamatan <i>Districts</i>	Negeri <i>State</i>	Swasta/ <i>Private</i>	MIN/ <i>Islamic School</i>	MIS/ <i>Islamic School</i>	Jumlah <i>Total</i>
(1)	(2)	(3)	(4)	(5)	(6)
01. Tanjung Sakti Pumi	14	3	-	-	17
02. Tanjung Sakti Pumu	12	2	-	1	14
03. Kota Agung	13	-	-	-	13
04. Mulak Ulu	16	2	-	1	18
05. Tanjung Tebat	11	-	-	-	11
06. Pulau Pinang	13	-	-	-	13
07. Pagar Gunung	16	1	1	-	17
08. Gumay Ulu	7	-	-	-	7
09. Jarai	13	2	1	-	15
10. Pajar Bulan	22	-	-	3	22
11. Muara Payang	8	-	-	1	9
12. Kikim Barat	16	-	1	-	17
13. Kikim Timur	27	-	-	-	30
14. Kikim Selatan	14	-	-	-	15
15. Kikim Tengah	6	-	-	-	6
16. Lahat	48	9	1	3	57
17. Pseksu	9	-	-	-	9
18. Gumay Talang	7	-	-	-	7
19. Merapi Barat	13	2	1	1	15
20. Merapi Timur	16	-	-	-	16
21. Merapi Selatan	5	-	-	-	5
Jumlah / Total 2008	307	21	5	10	333
2007	313	18	5	11	347

Sumber : Dinas Pendidikan Nasional Kabupaten Lahat
 Source : National Services Education Lahat Regency

Table 4.1.4. **Banyaknya Sekolah, Murid, dan Guru Sekolah Dasar Negeri menurut Jenis Kelamin**
Table Number of Schools, Students, Teachers at State Primary Schools by Sex Tahun / Years 2008

Kecamatan <i>Districts</i>	Sekolah <i>Schools</i>	Murid <i>Students</i>		Guru <i>Teachers</i>		
		L	P	L	P	
(1)	(2)	(3)	(4)	(5)	(6)	
01. Tanjung Sakti Pumi	14	815	744	57	69	
02. Tanjung Sakti Pumu	12	890	815	29	46	
03. Kota Agung	13	864	780	38	81	
04. Mulak Ulu	16	1.084	1.032	44	40	
05. Tanjung Tebat	11	515	508	9	11	
06. Pulau Pinang	13	752	671	87	164	
07. Pagar Gunung	16	705	668	44	53	
08. Gumay Ulu	7	248	280	11	21	
09. Jarai	13	911	919	52	105	
10. Pajar Bulan	22	1.146	1.090	46	92	
11. Muara Payang	8	557	523	12	19	
12. Kikim Barat	16	1.090	975	42	31	
13. Kikim Timur	27	2.081	1.969	92	58	
14. Kikim Selatan	14	1.205	1.101	37	25	
15. Kikim Tengah	6	631	576	19	15	
16. Lahat	48	5.756	5.154	134	783	
17. Pseksu	9	723	690	19	17	
18. Gumay Talang	7	694	648	28	43	
19. Merapi Barat	13	1.212	1.155	62	138	
20. Merapi Timur	16	1.299	1.314	40	7	
21. Merapi Selatan	5	514	496	9	13	
Jumlah / Total	2008	307	23.692	22.122	1.822	1.831
	2007	313	21.251	19.917	1.975	1.598

Sumber : Dinas Pendidikan Nasional Kabupaten Lahat

Source : National Services Education Lahat Regency

Table 4.1.5. Banyaknya Sekolah, Murid, dan Guru Sekolah Dasar Swasta menurut Jenis Kelamin
Table Number of Schools, Students, Teachers at Private Primary Schools by Sex Tahun / Years 2008

Kecamatan <i>Districts</i>	Sekolah <i>Schools</i>	Murid <i>Students</i>		Guru <i>Teachers</i>		
		L	P	L	P	
(1)	(2)	(3)	(4)	(5)	(6)	
01. Tanjung Sakti Pumi	3	233	261	27	69	
02. Tanjung Sakti Pumu	2	57	32	32	44	
03. Kota Agung	-	-	-	-	-	
04. Mulak Ulu	2	47	62	6	7	
05. Tanjung Tebat	-	-	-	-	-	
06. Pulau Pinang	-	-	-	-	-	
07. Pagar Gunung	1	54	60	6	9	
08. Gumay Ulu	-	-	-	-	-	
09. Jarai	2	286	258	25	29	
10. Pajar Bulan	-	-	-	-	-	
11. Muara Payang	-	-	-	-	-	
12. Kikim Barat	-	-	-	-	-	
13. Kikim Timur	-	-	-	-	-	
14. Kikim Selatan	-	-	-	-	-	
15. Kikim Tengah	-	-	-	-	-	
16. Lahat	9	944	600	60	123	
17. Pseksu	-	-	-	-	-	
18. Gumay Talang	-	-	-	-	-	
19. Merapi Barat	2	168	187	24	30	
20. Merapi Timur	-	-	-	-	-	
21. Merapi Selatan	-	-	-	-	-	
Jumlah / Total	2008	21	1.789	1.460	180	311
	2007	18	3.434	4.712	304	499

Sumber : Dinas Pendidikan Nasional Kabupaten Lahat
 Source : National Services Education Lahat Regency

Table 4.1.6. **Banyaknya Sekolah, Murid, dan Guru Madrasah Ibtida'iyah Negeri menurut Jenis Kelamin**
Number of Schools, Students, Teachers at State Islamic Primary Schools by Sex
Tahun / Years 2008

Kecamatan <i>Districts</i>	Sekolah <i>Schools</i>	Murid <i>Students</i>		Guru <i>Teachers</i>		
		L	P	L	P	
(1)	(2)	(3)	(4)	(5)	(6)	
01. Tanjung Sakti Pumi	-	-	-	-	-	
02. Tanjung Sakti Pumu	-	-	-	-	-	
03. Kota Agung	-	-	-	-	-	
04. Mulak Ulu	-	-	-	-	-	
05. Tanjung Tebat	-	-	-	-	-	
06. Pulau Pinang	-	-	-	-	-	
07. Pagar Gunung	1	24	27	2	12	
08. Gumay Ulu	-	-	-	-	-	
09. Jarai	1	62	65	10	13	
10. Pajar Bulan	-	-	-	-	-	
11. Muara Payang	-	-	-	-	-	
12. Kikim Barat	1	113	84	3	12	
13. Kikim Timur	-	-	-	-	-	
14. Kikim Selatan	-	-	-	-	-	
15. Kikim Tengah	-	-	-	-	-	
16. Lahat	1	128	129	2	20	
17. Pseksu	-	-	-	-	-	
18. Gumay Talang	-	-	-	-	-	
19. Merapi Barat	1	98	63	4	13	
20. Merapi Timur	-	-	-	-	-	
21. Merapi Selatan	-	-	-	-	-	
Jumlah / Total	2008	5	425	368	21	70
	2007	5	426	339	17	66

Sumber : Departemen Agama Kabupaten Lahat

Source : Religion Affairs Service Office of Lahat Regency

Table 4.1.7. **Banyaknya Sekolah, Murid, dan Guru Madrasah Ibtida'iyah Swasta menurut Jenis Kelamin**
Number of Schools, Students, Teachers at Private Islamic Primary Schools by Sex
Tahun / Years 2008

Kecamatan <i>Districts</i>	Sekolah <i>Schools</i>	Murid <i>Students</i>		Guru <i>Teachers</i>		
		L	P	L	P	
(1)	(2)	(3)	(4)	(5)	(6)	
01. Tanjung Sakti Pumi	-	-	-	-	-	
02. Tanjung Sakti Pumu	1	51	25	4	6	
03. Kota Agung	-	-	-	-	-	
04. Mulak Ulu	1	30	29	6	2	
05. Tanjung Tebat	-	-	-	-	-	
06. Pulau Pinang	-	-	-	-	-	
07. Pagar Gunung	-	-	-	-	-	
08. Gumay Ulu	-	-	-	-	-	
09. Jarai	-	-	-	-	-	
10. Pajar Bulan	-	-	-	-	-	
11. Muara Payang	-	-	-	-	-	
12. Kikim Barat	-	-	-	-	-	
13. Kikim Timur	3	99	88	10	15	
14. Kikim Selatan	1	25	25	2	6	
15. Kikim Tengah	-	-	-	-	-	
16. Lahat	3	80	55	9	21	
17. Pseksu	-	-	-	-	-	
18. Gumay Talang	-	-	-	-	-	
19. Merapi Barat	1	65	57	1	16	
20. Merapi Timur	-	-	-	-	-	
21. Merapi Selatan	-	-	-	-	-	
Jumlah / Total	2008	10	350	279	32	66
	2007	11	836	839	61	110

Sumber : Departemen Agama Kabupaten Lahat

Source : Religion Affairs Service Office of Lahat Regency

Table 4.1.8. **Banyaknya Murid Laki-Laki Sekolah Dasar Negeri menurut Kelas**
Table Number of Male Students at State Primary Schools by Class Tahun / Years 2008

Kecamatan <i>Districts</i>	Murid Kelas / <i>Students by Class</i>						Jumlah <i>Total</i>	
	I	II	III	IV	V	VI		
(1)	(2)	(3)	(4)	(5)	(6)	(7)	(8)	
01 Tanjung Sakti Pumi	169	146	138	118	116	128	815	
02 Tanjung Sakti Pumu	163	165	157	128	132	145	890	
03 Kota Agung	143	145	155	134	144	143	864	
04 Mulak Ulu	211	176	192	186	161	158	1.084	
05 Tanjung Tebat	96	102	78	83	81	75	515	
06 Pulau Pinang	148	154	128	116	97	109	752	
07 Pagar Gunung	138	128	118	120	89	112	705	
08 Gumay Ulu	45	50	33	43	39	38	248	
09 Jarai	149	148	173	148	142	151	911	
10 Pajar Bulan	207	186	206	191	175	181	1.146	
11 Muara Payang	104	105	92	94	77	85	557	
12 Kikim Barat	237	202	214	137	155	145	1.090	
13 Kikim Timur	449	411	316	315	318	272	2.081	
14 Kikim Selatan	220	197	257	212	149	170	1.205	
15 Kikim Tengah	109	108	123	114	93	84	631	
16 Lahat	1.127	1.027	1.008	924	845	825	5.756	
17 Pseksu	135	136	119	117	111	105	723	
18 Gumay Talang	180	140	110	94	101	69	694	
19 Merapi Barat	248	212	209	209	172	162	1.212	
20 Merapi Timur	285	284	224	192	134	180	1.299	
21 Merapi Selatan	106	86	83	95	73	71	514	
Jumlah / Total	2008	4.669	4.308	4.133	3.770	3.404	3.408	23.692
	2007	4.398	3.888	3.545	3.236	3.286	2.898	21.251

Sumber : Dinas Pendidikan Nasional Kabupaten Lahat
 Source : National Services Education Lahat Regency

Table 4.1.9. Banyaknya Murid Perempuan Sekolah Dasar Negeri menurut Kelas
Table 4.1.9. Number of Female Students at State Primary Schools by Class Tahun / Years 2008

Kecamatan <i>Districts</i>	Murid Kelas / <i>Students by Class</i>						Jumlah <i>Total</i>
	I	II	III	IV	V	VI	
(1)	(2)	(3)	(4)	(5)	(6)	(7)	(8)
01 Tanjung Sakti Pumi	139	122	129	129	113	112	744
02 Tanjung Sakti Pumu	152	147	144	143	107	122	815
03 Kota Agung	142	127	149	125	105	132	780
04 Mulak Ulu	140	199	179	190	142	181	1.031
05 Tanjung Tebat	96	89	81	79	84	79	508
06 Pulau Pinang	153	110	105	98	87	118	671
07 Pagar Gunung	127	126	114	108	114	79	668
08 Gumay Ulu	44	44	62	44	46	40	280
09 Jarai	172	154	141	155	151	146	919
10 Pajar Bulan	199	173	187	195	169	167	1.090
11 Muara Payang	100	85	92	88	81	77	523
12 Kikim Barat	186	174	170	186	141	118	975
13 Kikim Timur	402	385	318	276	286	302	1.969
14 Kikim Selatan	194	182	186	176	200	168	1.106
15 Kikim Tengah	97	88	113	96	104	78	576
16 Lahat	941	877	896	817	811	812	5.154
17 Pseksu	137	125	126	112	103	87	690
18 Gumay Talang	131	114	104	103	103	93	648
19 Merapi Barat	221	207	207	166	165	189	1.155
20 Merapi Timur	256	233	205	212	200	208	1.314
21 Merapi Selatan	113	84	76	72	80	71	496
Jumlah / Total	2008	3.845	3.784	3.570	3.392	3.379	22.112
	2007	3.766	3.546	3.381	3.227	3.089	19.917

Sumber : Dinas Pendidikan Nasional Kabupaten Lahat

Source : National Services Education Lahat Regency

Table 4.1.10 **Banyaknya Murid Laki-Laki Sekolah Dasar Swasta menurut Kelas**
Table 4.1.10 Number of Male Students at Private Primary Schools by Class Tahun / Years 2008

Kecamatan Districts	Murid Kelas / Students by Class						Jumlah Total
	I	II	III	IV	V	VI	
(1)	(2)	(3)	(4)	(5)	(6)	(7)	(8)
01 Tanjung Sakti Pumi	49	47	50	29	30	28	233
02 Tanjung Sakti Pumu	5	11	12	10	10	9	57
03 Kota Agung	-	-	-	-	-	-	-
04 Mulak Ulu	8	10	8	6	9	6	47
05 Tanjung Tebat	-	-	-	-	-	-	-
06 Pulau Pinang	-	-	-	-	-	-	-
07 Pagar Gunung	11	10	7	8	12	6	54
08 Gumay Ulu	-	-	-	-	-	-	-
09 Jarai	64	53	53	46	31	39	286
10 Pajar Bulan	-	-	-	-	-	-	-
11 Muara Payang	-	-	-	-	-	-	-
12 Kikim Barat	-	-	-	-	-	-	-
13 Kikim Timur	-	-	-	-	-	-	-
14 Kikim Selatan	-	-	-	-	-	-	-
15 Kikim Tengah	-	-	-	-	-	-	-
16 Lahat	147	140	185	152	153	167	944
17 Pseksu	-	-	-	-	-	-	-
18 Gumay Talang	-	-	-	-	-	-	-
19 Merapi Barat	37	32	30	28	20	37	168
20 Merapi Timur	-	-	-	-	-	-	-
21 Merapi Selatan	-	-	-	-	-	-	-
2008	321	303	345	279	265	292	1.789
2007	574	472	765	456	467	700	3.434

Sumber : Dinas Pendidikan Nasional Kabupaten Lahat

Source : National Services Education Lahat Regency

Table 4.1.11 **Banyaknya Murid Perempuan Sekolah Dasar Swasta menurut Kelas**
Table 4.1.11 *Number of Female Students at Private Primary Schools by Class*
Tahun / Years 2008

Kecamatan <i>Districts</i>	Murid Kelas / <i>Students by Class</i>						Jumlah <i>Total</i>
	I	II	III	IV	V	VI	
(1)	(2)	(3)	(4)	(5)	(6)	(7)	(8)
01 Tanjung Sakti Pumi	50	55	45	44	35	32	261
02 Tanjung Sakti Pumu	3	6	4	7	6	6	32
03 Kota Agung	-	-	-	-	-	-	-
04 Mulak Ulu	15	9	8	11	7	12	62
05 Tanjung Tebat	-	-	-	-	-	-	-
06 Pulau Pinang	-	-	-	-	-	-	-
07 Pagar Gunung	10	11	12	13	8	6	60
08 Gumay Ulu	-	-	-	-	-	-	-
09 Jarai	37	50	50	51	39	31	258
10 Pajar Bulan	-	-	-	-	-	-	-
11 Muara Payang	-	-	-	-	-	-	-
12 Kikim Barat	-	-	-	-	-	-	-
13 Kikim Timur	-	-	-	-	-	-	-
14 Kikim Selatan	-	-	-	-	-	-	-
15 Kikim Tengah	-	-	-	-	-	-	-
16 Lahat	98	105	98	92	116	91	600
17 Pseksu	-	-	-	-	-	-	-
18 Gumay Talang	-	-	-	-	-	-	-
19 Merapi Barat	37	40	31	26	21	32	187
20 Merapi Timur	-	-	-	-	-	-	-
21 Merapi Selatan	-	-	-	-	-	-	-
2008	250	276	248	244	232	210	1.460
2007	702	821	710	782	914	783	4.712

Sumber : Dinas Pendidikan Nasional Kabupaten Lahat

Source : *National Services Education Lahat Regency*

Table 4.1.12a **Banyaknya Murid Laki-laki Madrasah Ibtida'iyah Negeri menurut Kelas**
Table 4.1.12a *Number of Male Students at State Islamic Primary Schools by Class Tahun / Years 2008*

Kecamatan Districts	Murid Kelas / Students by Class						Jumlah Total
	I	II	III	IV	V	VI	
(1)	(2)	(3)	(4)	(5)	(6)	(7)	(8)
01. Tanjung Sakti Pumi	-	-	-	-	-	-	-
02. Tanjung Sakti Pumu	-	-	-	-	-	-	-
03. Kota Agung	-	-	-	-	-	-	-
04. Mulak Ulu	-	-	-	-	-	-	-
05. Tanjung Tebat	-	-	-	-	-	-	-
06. Pulau Pinang	-	-	-	-	-	-	-
07. Pagar Gunung	7	3	4	4	1	5	24
08. Gumay Ulu	-	-	-	-	-	-	-
09. Jarai	18	9	17	6	5	8	62
10. Pajar Bulan	-	-	-	-	-	-	-
11. Muara Payang	-	-	-	-	-	-	-
12. Kikim Barat	25	29	19	17	15	8	113
13. Kikim Timur	-	-	-	-	-	-	-
14. Kikim Selatan	-	-	-	-	-	-	-
15. Kikim Tengah	-	-	-	-	-	-	-
16. Lahat	22	25	24	29	10	18	128
17. Pseksu	-	-	-	-	-	-	-
18. Gumay Talang	-	-	-	-	-	-	-
19. Merapi Barat	14	22	18	15	14	15	98
20. Merapi Timur	-	-	-	-	-	-	-
21. Merapi Selatan	-	-	-	-	-	-	-
2008	86	88	82	71	45	54	425
2007	99	85	79	49	66	48	426

Sumber : Departemen Agama Kabupaten Lahat

Source : Religion Affairs Service Office of Lahat Regency

Table 4.1.12b **Banyaknya Murid Perempuan Madrasah Ibtida'iyah Negeri menurut Kelas**
Number of Female Students at State Islamic Primary Schools by Class Tahun / Years 2008

Kecamatan Districts	Murid Kelas / Students by Class						Jumlah Total
	I	II	III	IV	V	VI	
(1)	(2)	(3)	(4)	(5)	(6)	(7)	(8)
01. Tanjung Sakti Pumi	-	-	-	-	-	-	-
02. Tanjung Sakti Pumu	-	-	-	-	-	-	-
03. Kota Agung	-	-	-	-	-	-	-
04. Mulak Ulu	-	-	-	-	-	-	-
05. Tanjung Tebat	-	-	-	-	-	-	-
06. Pulau Pinang	-	-	-	-	-	-	-
07. Pagar Gunung	4	6	5	7	3	2	27
08. Gumay Ulu	-	-	-	-	-	-	-
09. Jarai	19	12	7	9	10	8	65
10. Pajar Bulan	-	-	-	-	-	-	-
11. Muara Payang	-	-	-	-	-	-	-
12. Kikim Barat	25	18	11	12	8	11	84
13. Kikim Timur	-	-	-	-	-	-	-
14. Kikim Selatan	-	-	-	-	-	-	-
15. Kikim Tengah	-	-	-	-	-	-	-
16. Lahat	34	21	22	19	16	17	129
17. Pseksu	-	-	-	-	-	-	-
18. Gumay Talang	-	-	-	-	-	-	-
19. Merapi Barat	12	18	13	10	2	8	63
20. Merapi Timur	-	-	-	-	-	-	-
21. Merapi Selatan	-	-	-	-	-	-	-
2008	94	75	58	57	39	46	368
2007	91	61	54	40	46	47	339

Sumber : Departemen Agama Kabupaten Lahat

Source : Religion Affairs Service Office of Lahat Regency

Table 4.1.13a **Banyaknya Murid Laki-laki Madrasah Ibtida'iyah Swasta menurut Kelas**
Table Number of Male Students at Private Islamic Primary Schools by Class Tahun / Years 2008

Kecamatan <i>Districts</i>	Murid Kelas / <i>Students by Class</i>						Jumlah <i>Total</i>
	I	II	III	IV	V	VI	
(1)	(2)	(3)	(4)	(5)	(6)	(7)	(8)
01. Tanjung Sakti Pumi	-	-	-	-	-	-	-
02. Tanjung Sakti Pumu	7	7	9	10	9	9	51
03. Kota Agung	-	-	-	-	-	-	-
04. Mulak Ulu	3	6	5	5	5	6	30
05. Tanjung Tebat	-	-	-	-	-	-	-
06. Pulau Pinang	-	-	-	-	-	-	-
07. Pagar Gunung	-	-	-	-	-	-	-
08. Gumay Ulu	-	-	-	-	-	-	-
09. Jarai	-	-	-	-	-	-	-
10. Pajar Bulan	-	-	-	-	-	-	-
11. Muara Payang	-	-	-	-	-	-	-
12. Kikim Barat	-	-	-	-	-	-	-
13. Kikim Timur	23	19	18	13	14	12	99
14. Kikim Selatan	6	1	7	4	4	3	25
15. Kikim Tengah	-	-	-	-	-	-	-
16. Lahat	15	11	13	9	13	19	80
17. Pseksu	-	-	-	-	-	-	-
18. Gumay Talang	-	-	-	-	-	-	-
19. Merapi Barat	17	10	6	15	7	10	65
20. Merapi Timur	-	-	-	-	-	-	-
21. Merapi Selatan	-	-	-	-	-	-	-
2008	71	54	58	56	52	59	350
2007	57	62	47	55	66	49	336

Sumber : Departemen Agama Kabupaten Lahat

Source : Religion Affairs Service Office of Lahat Regency

Table 4.1.13b **Banyaknya Murid Perempuan Madrasah Ibtida'iyah Swasta menurut Kelas**
Table 4.1.13b *Number of Female Students at Private Islamic Primary Schools by Class Tahun / Years 2008*

Kecamatan <i>Districts</i>	Murid Kelas / <i>Students by Class</i>						Jumlah <i>Total</i>
	I	II	III	IV	V	VI	
(1)	(2)	(3)	(4)	(5)	(6)	(7)	(8)
01. Tanjung Sakti Pumi	-	-	-	-	-	-	-
02. Tanjung Sakti Pumu	3	7	3	3	6	3	25
03. Kota Agung	-	-	-	-	-	-	-
04. Mulak Ulu	8	-	4	5	4	8	29
05. Tanjung Tebat	-	-	-	-	-	-	-
06. Pulau Pinang	-	-	-	-	-	-	-
07. Pagar Gunung	-	-	-	-	-	-	-
08. Gumay Ulu	-	-	-	-	-	-	-
09. Jarai	-	-	-	-	-	-	-
10. Pajar Bulan	-	-	-	-	-	-	-
11. Muara Payang	-	-	-	-	-	-	-
12. Kikim Barat	-	-	-	-	-	-	-
13. Kikim Timur	16	17	21	10	10	14	88
14. Kikim Selatan	-	5	7	6	5	4	25
15. Kikim Tengah	-	-	-	-	-	-	-
16. Lahat	9	8	8	10	9	11	55
17. Pseksu	-	-	-	-	-	-	-
18. Gumay Talang	-	-	-	-	-	-	-
19. Merapi Barat	12	11	11	5	13	5	57
20. Merapi Timur	-	-	-	-	-	-	-
21. Merapi Selatan	-	-	-	-	-	-	-
2008	48	48	54	39	47	45	279
2007	58	63	44	53	50	46	314

Sumber : Departemen Agama Kabupaten Lahat

Source : Religion Affairs Service Office of Lahat Regency

**Jumlah Murid Yang Tamat Pendidikan Sekolah Dasar (SD)
Menurut Jenis Kelamin**
Table 4.1.14 *Number of Students Who Graduated From Primary School by Sex
Tahun / Years 2008*

Kecamatan <i>Districts</i>	Negeri/ <i>State</i>		Swasta/ <i>Private</i>		Jumlah	
	L	P	L	P	L	P
(1)	(2)	(3)	(4)	(5)	(6)	(7)
01 Tanjung Sakti Pumi	136	179	-	-	136	179
02 Tanjung Sakti Pumu	126	160	-	-	126	160
03 Kota Agung	172	189	-	-	172	189
04 Mulak Ulu	163	176	-	-	163	176
05 Tanjung Tebat	-	-	-	-	-	-
06 Pulau Pinang	143	134	-	-	143	134
07 Pagar Gunung	111	101	-	-	111	101
08 Gumay Ulu	-	-	-	-	-	-
09 Jarai	299	256	-	-	299	256
10 Pajar Bulan	160	155	-	-	160	155
11 Muara Payang	-	-	-	-	-	-
12 Kikim Barat	137	140	-	-	137	140
13 Kikim Timur	239	276	-	-	239	276
14 Kikim Selatan	144	173	-	-	144	173
15 Kikim Tengah	79	87	-	-	79	87
16 Lahat	1.015	998	-	-	1.015	998
17 Pseksu	84	80	-	-	84	80
18 Gumay Talang	86	71	-	-	86	71
19 Merapi Barat	279	266	-	-	279	266
20 Merapi Timur	185	207	-	-	185	207
21 Merapi Selatan	-	-	-	-	-	-
2008	3.558	3.648	-	-	3.558	3.648
2007	3.156	3.038	200	177	3.356	3.215

Sumber : Dinas Pendidikan Nasional Kabupaten Lahat

Source : National Services Education Lahat Regency

Table 4.1.15
Jumlah Murid Yang Tamat Pendidikan Madrasah Ibtida'iyah (MI) Menurut Jenis Kelamin
Number of Students Who Graduated From Islamic Primary School by Sex
Tahun / Years 2008

Kecamatan <i>Districts</i>	Negeri/ <i>State</i>		Swasta/ <i>Private</i>		Jumlah	
	L	P	L	P	L	P
(1)	(2)	(3)	(4)	(5)	(6)	(7)
01 Tanjung Sakti Pumi	-	-	-	-	-	-
02 Tanjung Sakti Pumu	-	-	3	3	3	3
03 Kota Agung	-	-	-	-	-	-
04 Mulak Ulu	-	-	1	6	1	6
05 Tanjung Tebat	-	-	-	-	-	-
06 Pulau Pinang	-	-	-	-	-	-
07 Pagar Gunung	4	2	-	-	4	2
08 Gumay Ulu	-	-	-	-	-	-
09 Jarai	10	9	-	-	10	9
10 Pajar Bulan	-	-	-	-	-	-
11 Muara Payang	-	-	-	-	-	-
12 Kikim Barat	11	6	-	-	11	6
13 Kikim Timur	-	-	10	9	10	9
14 Kikim Selatan	-	-	4	2	4	2
15 Kikim Tengah	-	-	-	-	-	-
16 Lahat	16	14	17	12	33	26
17 Pseksu	-	-	-	-	-	-
18 Gumay Talang	-	-	-	-	-	-
19 Merapi Barat	6	16	11	12	17	28
20 Merapi Timur	-	-	-	-	-	-
21 Merapi Selatan	-	-	-	-	-	-
2008	47	47	46	44	93	91
2007	46	45	53	46	99	91

Sumber : Departemen Agama Kabupaten Lahat

Source : Religion Affairs Service Office of Lahat Regency

Table 4.1.16 Banyaknya Sekolah, Murid, dan Guru Sekolah Lanjutan Tingkat Pertama (SLTP) Sederajat menurut Kecamatan
Number of Schools, Students, Teachers at Junior High Schools by District Tahun / Years 2008

Kecamatan <i>Districts</i>	Sekolah <i>Schools</i>	Murid <i>Students</i>	Guru <i>Teachers</i>	Rasio Murid ThdpGuru <i>Ratio of Students at Teachers</i>
(1)	(2)	(3)	(4)	(5)
01. Tanjung Sakti Pumi	6	1,059	69	42,36
02. Tanjung Sakti Pumu	3	673	34	60,10
03. Kota Agung	6	749	53	23,80
04. Mulak Ulu	5	814	29	28,07
05. Tanjung Tebat	2	326	16	20,38
06. Pulau Pinang	3	360	24	17,75
07. Pagar Gunung	2	535	10	53,50
08. Gumay Ulu	2	142	12	11,83
09. Jarai	5	4,907	107	31,32
10. Pajar Bulan	2	775	42	18,45
11. Muara Payang	1	431	11	39,18
12. Kikim Barat	5	572	94	13,68
13. Kikim Timur	13	1,541	164	49,00
14. Kikim Selatan	3	778	13	59,85
15. Kikim Tengah	2	453	6	75,50
16. Lahat	20	6,741	565	21,57
17. Pseksu	3	199	14	14,21
18. Gumay Talang	1	392	15	26,13
19. Merapi Barat	5	1,342	76	77,25
20. Merapi Timur	4	684	47	25,64
21. Merapi Selatan	1	420	13	26,25
2008	94	23,893	1,414	16,90
2007	80	19.019	1.584	12,01

Sumber : Dinas Pendidikan Nasional Kabupaten Lahat
 Source : National Services Education Lahat Regency

Table 4.1.17 **Banyaknya Sekolah, Murid, dan Guru Sekolah Lanjutan Tingkat Pertama (SLTP) Negeri menurut Jenis Kelamin**
Number of Schools, Students, Teachers at State Junior High Schools by Sex
Tahun / Years 2008

Kecamatan <i>Districts</i>	Sekolah <i>Schools</i>	Murid <i>Students</i>		Guru <i>Teachers</i>	
		L	P	L	P
(1)	(2)	(3)	(4)	(5)	(6)
01. Tanjung Sakti Pumi	4	304	400	12	13
02. Tanjung Sakti Pumu	2	285	316	6	4
03. Kota Agung	5	304	310	18	12
04. Mulak Ulu	5	392	422	19	10
05. Tanjung Tebat	2	160	166	7	9
06. Pulau Pinang	3	185	175	9	15
07. Pagar Gunung	2	254	281	8	2
08. Gumay Ulu	2	75	67	5	7
09. Jarai	3	4228	458	21	20
10. Pajar Bulan	2	402	373	22	20
11. Muara Payang	1	213	218	5	6
12. Kikim Barat	3	108	135	15	4
13. Kikim Timur	9	598	612	19	17
14. Kikim Selatan	3	385	393	9	4
15. Kikim Tengah	2	228	225	4	2
16. Lahat	9	2.318	2.540	121	194
17. Pseksu	3	109	90	5	9
18. Gumay Talang	1	182	210	4	11
19. Merapi Barat	4	595	641	40	36
20. Merapi Timur	3	278	286	11	11
21. Merapi Selatan	1	195	225	3	10
2008	69	8.057	8.543	363	416
2007	53	7.681	7.449	418	675

Sumber : Dinas Pendidikan Nasional Kabupaten Lahat

Source : National Services Education Lahat Regency

Table 4.1.18 Banyaknya Sekolah, Murid, dan Guru Sekolah Lanjutan Tingkat Pertama (SLTP) Swasta menurut Jenis Kelamin
Number of Schools, Students, Teachers at Private Junior High Schools by Sex
Tahun / Years 2008

	Kecamatan <i>Districts</i>	Sekolah <i>Schools</i>	Murid <i>Students</i>		Guru <i>Teachers</i>	
			L	P	L	P
	(1)	(2)	(3)	(4)	(5)	(6)
01.	Tanjung Sakti Pumi	2	175	180	13	31
02.	Tanjung Sakti Pumu	1	30	42	6	18
03.	Kota Agung	-	-	-	-	-
04.	Mulak Ulu	-	-	-	-	-
05.	Tanjung Tebat	-	-	-	-	-
06.	Pulau Pinang	-	-	-	-	-
07.	Pagar Gunung	-	-	-	-	-
08.	Gumay Ulu	-	-	-	-	-
09.	Jarai	1	125	79	15	38
10.	Pajar Bulan	-	-	-	-	-
11.	Muara Payang	-	-	-	-	-
12.	Kikim Barat	1	4	13	16	31
13.	Kikim Timur	1	28	26	30	33
14.	Kikim Selatan	-	-	-	-	-
15.	Kikim Tengah	-	-	-	-	-
16.	Lahat	9	679	591	62	112
17.	Pseksu	-	-	-	-	-
18.	Gumay Talang	-	-	-	-	-
19.	Merapi Barat	-	-	-	-	-
20.	Merapi Timur	-	-	-	-	-
21.	Merapi Selatan	-	-	-	-	-
	2008	15	1.041	931	142	263
	2007	16	1.171	1.139	102	165

Sumber : Dinas Pendidikan Nasional Kabupaten Lahat
 Source : National Services Education Lahat Regency

Table 4.1.19 **Banyaknya Sekolah, Murid, dan Guru Madrasah Tsanawiyah (MTs) Negeri menurut Jenis Kelamin**
Number of Schools, Students, Teachers at State Islamic Junior High Schools by Sex
Tahun / Years 2008

Kecamatan <i>Districts</i>	Sekolah <i>Schools</i>	Murid <i>Students</i>		Guru <i>Teachers</i>	
		L	P	L	P
(1)	(2)	(3)	(4)	(5)	(6)
01. Tanjung Sakti Pumi	-	-	-	-	-
02. Tanjung Sakti Pumu	-	-	-	-	-
03. Kota Agung	1	69	66	8	15
04. Mulak Ulu	-	-	-	-	-
05. Tanjung Tebat	-	-	-	-	-
06. Pulau Pinang	-	-	-	-	-
07. Pagar Gunung	-	-	-	-	-
08. Gumay Ulu	-	-	-	-	-
09. Jarai	-	-	-	-	-
10. Pajar Bulan	-	-	-	-	-
11. Muara Payang	-	-	-	-	-
12. Kikim Barat	1	153	159	9	19
13. Kikim Timur	-	-	-	-	-
14. Kikim Selatan	-	-	-	-	-
15. Kikim Tengah	-	-	-	-	-
16. Lahat	1	267	298	21	33
17. Pseksu	-	-	-	-	-
18. Gumay Talang	-	-	-	-	-
19. Merapi Barat	-	-	-	-	-
20. Merapi Timur	-	-	-	-	-
21. Merapi Selatan	-	-	-	-	-
2008	3	489	523	38	67
2007	3	477	486	43	59

Sumber : Departemen Agama Kabupaten Lahat

Source : Religion Affairs Service Office of Lahat Regency

Table 4.1.20 **Banyaknya Sekolah, Murid, dan Guru Madrasah Tsanawiyah (MTs) Swasta menurut Jenis Kelamin**
Number of Schools, Students, Teachers at Private Islamic Junior High Schools by Sex
Tahun / Years 2008

Kecamatan <i>Districts</i>	Sekolah <i>Schools</i>	Murid <i>Students</i>		Guru <i>Teachers</i>	
		L	P	L	P
(1)	(2)	(3)	(4)	(5)	(6)
01. Tanjung Sakti Pumi	-	-	-	-	-
02. Tanjung Sakti Pumu	-	-	-	-	-
03. Kota Agung	-	-	-	-	-
04. Mulak Ulu	-	-	-	-	-
05. Tanjung Tebat	-	-	-	-	-
06. Pulau Pinang	-	-	-	-	-
07. Pagar Gunung	-	-	-	-	-
08. Gumay Ulu	-	-	-	-	-
09. Jarai	1	9	8	4	9
10. Pajar Bulan	-	-	-	-	-
11. Muara Payang	-	-	-	-	-
12. Kikim Barat	-	-	-	-	-
13. Kikim Timur	3	125	152	40	25
14. Kikim Selatan	-	-	-	-	-
15. Kikim Tengah	-	-	-	-	-
16. Lahat	1	22	26	10	12
17. Pseksu	-	-	-	-	-
18. Gumay Talang	-	-	-	-	-
19. Merapi Barat	1	42	64	-	-
20. Merapi Timur	1	72	48	8	17
21. Merapi Selatan	-	-	-	-	-
2008	7	270	298	62	63
2007	8	308	308	70	52

Sumber : Departemen Agama Kabupaten Lahat

Source : Religion Affairs Service Office of Lahat Regency

Table 4.1.21. **Banyaknya Murid Laki-laki Sekolah Lanjutan Tingkat Pertama Negeri menurut Kelas**
Table 4.1.21. Number of Male Students at State Junior High Schools by Class Tahun / Years 2008

Kecamatan <i>Districts</i>	Murid Kelas / <i>Students by Class</i>			Jumlah <i>Total</i>
	I	II	III	
(1)	(2)	(3)	(4)	(5)
01. Tanjung Sakti Pumi	114	111	79	304
02. Tanjung Sakti Pumu	126	94	65	285
03. Kota Agung	108	94	102	304
04. Mulak Ulu	142	155	95	392
05. Tanjung Tebat	50	65	45	160
06. Pulau Pinang	84	53	48	185
07. Pagar Gunung	95	92	67	254
08. Gumay Ulu	31	44	-	75
09. Jarai	165	160	97	422
10. Pajar Bulan	136	146	120	402
11. Muara Payang	73	77	63	213
12. Kikim Barat	43	42	23	108
13. Kikim Timur	196	205	197	598
14. Kikim Selatan	124	152	109	385
15. Kikim Tengah	90	86	52	228
16. Lahat	863	783	737	2.383
17. Pseksu	67	42	-	109
18. Gumay Talang	65	51	66	182
19. Merapi Barat	221	217	157	595
20. Merapi Timur	108	101	69	278
21. Merapi Selatan	77	58	60	195
2008	2.978	2.828	2.251	8.057
2007	3.088	2.390	2.203	7.681

Sumber : Dinas Pendidikan Nasional Kabupaten Lahat

Source : National Services Education Lahat Regency

Table 4.1.22. Banyaknya Murid Perempuan Sekolah Lanjutan Tingkat Pertama Negeri menurut Kelas
Table 4.1.22. Number of Female Students at State Junior High Schools by Class Tahun / Years 2008

Kecamatan <i>Districts</i>	Murid Kelas / <i>Students by Class</i>			Jumlah <i>Total</i>
	I	II	III	
(1)	(2)	(3)	(4)	(5)
01. Tanjung Sakti Pumi	161	140	99	400
02. Tanjung Sakti Pumu	107	105	104	316
03. Kota Agung	97	115	98	310
04. Mulak Ulu	131	153	138	422
05. Tanjung Tebat	64	57	45	166
06. Pulau Pinang	66	64	45	175
07. Pagar Gunung	95	93	93	281
08. Gumay Ulu	37	30	-	67
09. Jarai	159	175	124	458
10. Pajar Bulan	127	128	118	373
11. Muara Payang	72	80	66	218
12. Kikim Barat	48	54	33	135
13. KikimTimur	206	211	195	612
14. Kikim Selatan	137	152	104	393
15. Kikim Tengah	104	56	65	225
16. Lahat	891	867	782	2.540
17. Pseksu	68	22	-	90
18. Gumay Talang	82	72	56	210
19. Merapi Barat	226	232	183	641
20. Merapi Timur	110	91	85	286
21. Merapi Selatan	71	90	64	225
2008	3.059	2.987	2.497	8.543
2007	2.898	2.460	2.091	7.449

Sumber : Dinas Pendidikan Nasional Kabupaten Lahat
 Source : National Services Education Lahat Regency

Table 4.1.23. **Banyaknya Murid Laki-laki Sekolah Lanjutan Tingkat Pertama (SLTP) Swasta menurut Kelas**
Table 4.1.23. Number of Male Students at Private Junior High Schools by Class Tahun / Years 2008

	Kecamatan <i>Districts</i>	Murid Kelas / <i>Students by Class</i>			Jumlah <i>Total</i>
		I	II	III	
	(1)	(2)	(3)	(4)	(5)
01.	Tanjung Sakti Pumi	44	69	62	175
02.	Tanjung Sakti Pumu	20	4	6	30
03.	Kota Agung	-	-	-	-
04.	Mulak Ulu	-	-	-	-
05.	Tanjung Tebat	-	-	-	-
06.	Pulau Pinang	-	-	-	-
07.	Pagar Gunung	-	-	-	-
08.	Gumay Ulu	-	-	-	-
09.	Jarai	65	30	30	125
10.	Pajar Bulan	-	-	-	-
11.	Muara Payang	-	-	-	-
12.	Kikim Barat	-	1	3	4
13.	Kikim Timur	9	6	13	28
14.	Kikim Selatan	-	-	-	-
15.	Kikim Tengah	-	-	-	-
16.	Lahat	219	251	229	679
17.	Pseksu	-	-	-	-
18.	Gumay Talang	-	-	-	-
19.	Merapi Barat	-	-	-	-
20.	Merapi Timur	-	-	-	-
21.	Merapi Selatan	-	-	-	-
	2008	357	361	343	1.041
	2007	410	409	277	1.096

Sumber : Dinas Pendidikan Nasional Kabupaten Lahat
 Source : National Services Education Lahat Regency

Table 4.1.24. **Banyaknya Murid Perempuan Sekolah Lanjutan Tingkat Pertama Swasta (SLTP) menurut Kelas**
Table 4.1.24. Number of Female Students at Private Junior High Schools by Class Tahun / Years 2008

Kecamatan <i>Districts</i>	Murid Kelas / <i>Students by Class</i>			Jumlah <i>Total</i>
	I	II	III	
(1)	(2)	(3)	(4)	(5)
01. Tanjung Sakti Pumi	59	73	48	180
02. Tanjung Sakti Pumu	25	5	12	42
03. Kota Agung	-	-	-	-
04. Mulak Ulu	-	-	-	-
05. Tanjung Tebat	-	-	-	-
06. Pulau Pinang	-	-	-	-
07. Pagar Gunung	-	-	-	-
08. Gumay Ulu	-	-	-	-
09. Jarai	31	22	26	79
10. Pajar Bulan	-	-	-	-
11. Muara Payang	-	-	-	-
12. Kikim Barat	5	6	2	13
13. Kikim Timur	10	7	9	26
14. Kikim Selatan	-	-	-	-
15. Kikim Tengah	-	-	-	-
16. Lahat	177	215	199	591
17. Pseksu	-	-	-	-
18. Gumay Talang	-	-	-	-
19. Merapi Barat	-	-	-	-
20. Merapi Timur	-	-	-	-
21. Merapi Selatan	-	-	-	-
2008	307	328	296	931
2007	397	333	291	1.021

Sumber : Dinas Pendidikan Nasional Kabupaten Lahat
 Source : National Services Education Lahat Regency

Table **Banyaknya Murid Laki-laki Madrasah Tsanawiyah (MTs) Negeri menurut Kelas**
Table 4.1.25a. *Number of Male Students at State Islamic Junior High Schools by Class*
Tahun / Years 2008

Kecamatan Districts	Murid Kelas / Students by Class			Jumlah Total
	I	II	III	
(1)	(2)	(3)	(4)	(5)
01. Tanjung Sakti Pumi	-	-	-	-
02. Tanjung Sakti Pumu	-	-	-	-
03. Kota Agung	19	26	24	69
04. Mulak Ulu	-	-	-	-
05. Tanjung Tebat	-	-	-	-
06. Pulau Pinang	-	-	-	-
07. Pagar Gunung	-	-	-	-
08. Gumay Ulu	-	-	-	-
09. Jarai	-	-	-	-
10. Pajar Bulan	-	-	-	-
11. Muara Payang	-	-	-	-
12. Kikim Barat	51	48	54	153
13. KikimTimur	-	-	-	-
14. Kikim Selatan	-	-	-	-
15. Kikim Tengah	-	-	-	-
16. Lahat	106	76	85	267
17. Pseksu	-	-	-	-
18. Gumay Talang	-	-	-	-
19. Merapi Barat	-	-	-	-
20. Merapi Timur	-	-	-	-
21. Merapi Selatan	-	-	-	-
2008	176	150	163	489
2007	167	163	147	477

Sumber : Departemen Agama Kabupaten Lahat

Source : Religion Affairs Service Office of Lahat Regency

Table 4.1.25b. **Banyaknya Murid Perempuan Madrasah Tsanawiyah (MTs) Negeri menurut Kelas**
Number of Female Students at State Islamic Junior High Schools by Class Tahun / Years 2008

Kecamatan <i>Districts</i>	Murid Kelas / <i>Students by Class</i>			Jumlah <i>Total</i>
	I	II	III	
(1)	(2)	(3)	(4)	(5)
01. Tanjung Sakti Pumi	-	-	-	-
02. Tanjung Sakti Pumu	-	-	-	-
03. Kota Agung	28	13	25	66
04. Mulak Ulu	-	-	-	-
05. Tanjung Tebat	-	-	-	-
06. Pulau Pinang	-	-	-	-
07. Pagar Gunung	-	-	-	-
08. Gumay Ulu	-	-	-	-
09. Jarai	-	-	-	-
10. Pajar Bulan	-	-	-	-
11. Muara Payang	-	-	-	-
12. Kikim Barat	51	54	54	159
13. Kikim Timur	-	-	-	-
14. Kikim Selatan	-	-	-	-
15. Kikim Tengah	-	-	-	-
16. Lahat	100	93	105	298
17. Pseksu	-	-	-	-
18. Gumay Talang	-	-	-	-
19. Merapi Barat	-	-	-	-
20. Merapi Timur	-	-	-	-
21. Merapi Selatan	-	-	-	-
2008	179	160	184	523
2007	171	180	135	486

Sumber : Departemen Agama Kabupaten Lahat
 Source : *Religion Affairs Service Office of Lahat Regency*

Table 4.1.26a. **Banyaknya Murid Laki-laki Madrasah Tsanawiyah (MTs) Swasta menurut Kelas**
Number of Male Students at Private Islamic Junior High Schools by Class
Tahun / Years 2008

Kecamatan <i>Districts</i>	Murid Kelas / <i>Students by Class</i>			Jumlah <i>Total</i>
	I	II	III	
(1)	(2)	(3)	(4)	(5)
01. Tanjung Sakti Pumi	-	-	-	-
02. Tanjung Sakti Pumu	-	-	-	-
03. Kota Agung	-	-	-	-
04. Mulak Ulu	-	-	-	-
05. Tanjung Tebat	-	-	-	-
06. Pulau Pinang	-	-	-	-
07. Pagar Gunung	-	-	-	-
08. Gumay Ulu	-	-	-	-
09. Jarai	2	3	4	9
10. Pajar Bulan	-	-	-	-
11. Muara Payang	-	-	-	-
12. Kikim Barat	-	-	-	-
13. Kikim Timur	34	35	56	125
14. Kikim Selatan	-	-	-	-
15. Kikim Tengah	-	-	-	-
16. Lahat	6	7	9	22
17. Pseksu	-	-	-	-
18. Gumay Talang	-	-	-	-
19. Merapi Barat	9	16	17	42
20. Merapi Timur	20	24	28	72
21. Merapi Selatan	-	-	-	-
2008	71	85	114	270
2007	108	124	106	338

Sumber : Departemen Agama Kabupaten Lahat

Source : Religion Affairs Service Office of Lahat Regency

Table 4.1.26b **Banyaknya Murid Perempuan Madrasah Tsanawiyah (MTs) Swasta menurut Kelas**
Number of Female Students at Private Islamic Junior High Schools by Class
Tahun / Years 2008

Kecamatan <i>Districts</i>	Murid Kelas / <i>Students by Class</i>			Jumlah <i>Total</i>
	I	II	III	
(1)	(2)	(3)	(4)	(5)
01. Tanjung Sakti Pumi	-	-	-	-
02. Tanjung Sakti Pumu	-	-	-	-
03. Kota Agung	-	-	-	-
04. Mulak Ulu	-	-	-	-
05. Tanjung Tebat	-	-	-	-
06. Pulau Pinang	-	-	-	-
07. Pagar Gunung	-	-	-	-
08. Gumay Ulu	-	-	-	-
09. Jarai	3	2	3	8
10. Pajar Bulan	-	-	-	-
11. Muara Payang	-	-	-	-
12. Kikim Barat	-	-	-	-
13. Kikim Timur	48	53	51	152
14. Kikim Selatan	-	-	-	-
15. Kikim Tengah	-	-	-	-
16. Lahat	7	5	14	26
17. Pseksu	-	-	-	-
18. Gumay Talang	-	-	-	-
19. Merapi Barat	23	16	25	64
20. Merapi Timur	12	20	16	48
21. Merapi Selatan	-	-	-	-
2008	93	96	109	298
2007	105	90	113	308

Sumber : Departemen Agama Kabupaten Lahat

Source : Religion Affairs Service Office of Lahat Regency

Table 4.1.27 **Jumlah Murid Yang Tamat Pendidikan SLTP Menurut Jenis Kelamin**
Table Number of Students Who Graduated From Junior High School by Sex
Tahun / Years 2008

Kecamatan <i>Districts</i>	Negeri/ <i>State</i>		Swasta/ <i>Private</i>		Jumlah	
	L	P	L	P	L	P
(1)	(2)	(3)	(4)	(5)	(6)	(7)
01. Tanjung Sakti Pumi	76	85	32	32	108	117
02. Tanjung Sakti Pumu	97	105	-	-	97	105
03. Kota Agung	82	92	-	-	82	92
04. Mulak Ulu	94	104	-	-	94	104
05. Tanjung Tebat	41	37	-	-	41	37
06. Pulau Pinang	68	60	-	-	68	60
07. Pagar Gunung	74	59	-	-	74	59
08. Gumay Ulu	-	-	-	-	-	-
09. Jarai	153	122	16	12	169	134
10. Pajar Bulan	116	112	-	-	116	112
11. Muara Payang	66	52	-	-	66	52
12. Kikim Barat	29	35	7	2	36	37
13. Kikim Timur	186	189	6	6	192	195
14. Kikim Selatan	124	127	-	-	124	127
15. Kikim Tengah	46	50	-	-	46	50
16. Lahat	673	768	228	201	901	969
17. Pseksu	-	-	-	-	-	-
18. Gumay Talang	51	54	-	-	51	54
19. Merapi Barat	159	204	-	-	159	204
20. Merapi Timur	53	53	-	-	53	53
21. Merapi Selatan	45	70	-	-	45	70
2008	2.233	2.378	289	253	2.522	2.631
2007	1.717	1.879	310	319	2.027	2.198

Sumber : Dinas Pendidikan Nasional Kabupaten Lahat

Source : National Services Education Lahat Regency

Table 4.1.28 Jumlah Murid Yang Tamat Pendidikan Madrasah Tsanawiyah (MTs) Menurut Jenis Kelamin
Number of Students Who Graduated From Islamic Junior High School by Sex
Tahun / Years 2008

Kecamatan <i>Districts</i>	Negeri/ <i>State</i>		Swasta/ <i>Private</i>		Jumlah	
	L	P	L	P	L	P
(1)	(2)	(3)	(4)	(5)	(6)	(7)
01. Tanjung Sakti Pumi	-	-	-	-	-	-
02. Tanjung Sakti Pumu	-	-	-	-	-	-
03. Kota Agung	22	21	-	-	22	21
04. Mulak Ulu	-	-	-	-	-	-
05. Tanjung Tebat	-	-	-	-	-	-
06. Pulau Pinang	-	-	-	-	-	-
07. Pagar Gunung	-	-	-	-	-	-
08. Gumay Ulu	-	-	-	-	-	-
09. Jarai	-	-	7	7	7	7
10. Pajar Bulan	-	-	-	-	-	-
11. Muara Payang	-	-	-	-	-	-
12. Kikim Barat	57	56	-	-	57	56
13. Kikim Timur	-	-	31	46	31	46
14. Kikim Selatan	-	-	-	-	-	-
15. Kikim Tengah	-	-	-	-	-	-
16. Lahat	59	59	14	14	73	73
17. Pseksu	-	-	-	-	-	-
18. Gumay Talang	-	-	-	-	-	-
19. Merapi Barat	-	-	10	10	10	10
20. Merapi Timur	-	-	16	15	16	15
21. Merapi Selatan	-	-	-	-	-	-
2008	138	136	78	92	216	228
2007	166	179	83	86	249	265

Sumber : Departemen Agama Kabupaten Lahat
 Source : Religion Affairs Service Office of Lahat Regency

Table 4.1.29. **Banyaknya Murid Sekolah Menengah Umum (SMU) Sederajat menurut Kecamatan**
Number of Students at Senior High Schools by District Tahun / Years 2008

Kecamatan <i>Districts</i>	Sekolah <i>Schools</i>	Murid <i>Students</i>	Guru <i>Teachers</i>	Rasio Murid ThdpGuru <i>Ratio of Students at Teachers</i>
(1)	(2)	(3)	(4)	(5)
01. Tanjung Sakti Pumi	2	567	14	40.50
02. Tanjung Sakti Pumu	1	336	5	67.20
03. Kota Agung	1	478	8	59.75
04. Mulak Ulu	1	396	7	56.57
05. Tanjung Tebat	-	-	-	-
06. Pulau Pinang	1	531	10	53.10
07. Pagar Gunung	1	329	3	109.67
08. Gumay Ulu	-	-	-	-
09. Jarai	2	1.090	72	15.14
10. Pajar Bulan	1	311	17	18.29
11. Muara Payang	1	120	9	13.33
12. Kikim Barat	2	365	18	20.28
13. Kikim Timur	5	684	65	10.52
14. Kikim Selatan	1	342	2	171.00
15. Kikim Tengah	2	144	2	72.00
16. Lahat	22	8.787	757	11.61
17. Pseksu	-	-	-	-
18. Gumay Talang	1	279	13	21.46
19. Merapi Barat	1	489	18	27.17
20. Merapi Timur	2	451	67	6.73
21. Merapi Selatan	1	87	3	29.00
2008	48	15.786	1.090	14.48
2007	41	15.138	1.356	11,16

Sumber : Dinas Pendidikan Nasional Kabupaten Lahat
 Source : National Services Education Lahat Regency

Table 4.1.30 **Banyaknya Sekolah, Murid, dan Guru Sekolah Menengah Umum (SMU) Negeri menurut Jenis Kelamin**
Number of Schools, Students, Teachers at State Senior High Schools by Sex
Tahun / Years 2008

Kecamatan <i>Districts</i>	Sekolah <i>Schools</i>	Murid <i>Students</i>		Guru <i>Teachers</i>	
		L	P	L	P
(1)	(2)	(3)	(4)	(5)	(6)
01. Tanjung Sakti Pumi	1	210	258	7	5
02. Tanjung Sakti Pumu	1	143	193	4	1
03. Kota Agung	1	231	247	7	1
04. Mulak Ulu	1	186	210	4	3
05. Tanjung Tebat	-	-	-	-	-
06. Pulau Pinang	1	238	293	7	3
07. Pagar Gunung	1	184	145	2	1
08. Gumay Ulu	-	-	-	-	-
09. Jarai	1	418	478	21	17
10. Pajar Bulan	1	156	155	11	6
11. Muara Payang	1	71	49	6	3
12. Kikim Barat	1	165	148	6	2
13. KikimTimur	3	208	287	7	8
14. Kikim Selatan	1	164	178	2	-
15. Kikim Tengah	2	72	72	2	-
16. Lahat	5	1.175	2.023	111	151
17. Pseksu	-	-	-	-	-
18. Gumay Talang	1	144	135	10	3
19. Merapi Barat	1	214	275	10	8
20. Merapi Timur	1	136	141	17	16
21. Merapi Selatan	1	50	37	2	1
2008	25	4.165	5.325	236	229
2007	20	3.738	4.835	275	418

Sumber : Dinas Pendidikan Nasional Kabupaten Lahat
 Source : National Services Education Lahat Regency

Table 4.1.31 **Banyaknya Sekolah, Murid, dan Guru Sekolah Menengah Umum (SMU) Swasta menurut Jenis Kelamin**
Number of Schools, Students, Teachers at Private Senior High Schools by Sex
Tahun / Years 2008

Kecamatan <i>Districts</i>	Sekolah <i>Schools</i>	Murid <i>Students</i>		Guru <i>Teachers</i>	
		L	P	L	P
(1)	(2)	(3)	(4)	(5)	(6)
01. Tanjung Sakti Pumi	-	-	-	-	-
02. Tanjung Sakti Pumu	-	-	-	-	-
03. Kota Agung	-	-	-	-	-
04. Mulak Ulu	-	-	-	-	-
05. Tanjung Tebat	-	-	-	-	-
06. Pulau Pinang	-	-	-	-	-
07. Pagar Gunung	-	-	-	-	-
08. Gumay Ulu	-	-	-	-	-
09. Jarai	1	105	89	13	21
10. Pajar Bulan	-	-	-	-	-
11. Muara Payang	-	-	-	-	-
12. Kikim Barat	-	-	-	-	-
13. Kikim Timur	-	-	-	-	-
14. Kikim Selatan	-	-	-	-	-
15. Kikim Tengah	-	-	-	-	-
16. Lahat	8	677	676	50	145
17. Pseksu	-	-	-	-	-
18. Gumay Talang	-	-	-	-	-
19. Merapi Barat	-	-	-	-	-
20. Merapi Timur	-	-	-	-	-
21. Merapi Selatan	-	-	-	-	-
2008	9	782	765	63	166
2007	9	947	1.055	61	132

Sumber : Dinas Pendidikan Nasional Kabupaten Lahat
 Source : National Services Education Lahat Regency

Banyaknya Sekolah, Murid, dan Guru Madrasah Aliyah (MA) Negeri menurut Jenis Kelamin
Table 4.1.32 *Number of Schools, Students, Teachers at State Islamic Senior High Schools by Sex Tahun / Years 2008*

Kecamatan Districts	Sekolah Schools	Murid Students		Guru Teachers	
		L	P	L	P
(1)	(2)	(3)	(4)	(5)	(6)
01. Tanjung Sakti Pumi	-	-	-	-	-
02. Tanjung Sakti Pumu	-	-	-	-	-
03. Kota Agung	-	-	-	-	-
04. Mulak Ulu	-	-	-	-	-
05. Tanjung Tebat	-	-	-	-	-
06. Pulau Pinang	-	-	-	-	-
07. Pagar Gunung	-	-	-	-	-
08. Gumay Ulu	-	-	-	-	-
09. Jarai	-	-	-	-	-
10. Pajar Bulan	-	-	-	-	-
11. Muara Payang	-	-	-	-	-
12. Kikim Barat	-	-	-	-	-
13. Kikim Timur	-	-	-	-	-
14. Kikim Selatan	-	-	-	-	-
15. Kikim Tengah	-	-	-	-	-
16. Lahat	1	233	274	15	28
17. Pseksu	-	-	-	-	-
18. Gumay Talang	-	-	-	-	-
19. Merapi Barat	-	-	-	-	-
20. Merapi Timur	1	88	86	20	14
21. Merapi Selatan	-	-	-	-	-
2008	2	321	360	35	42
2007	2	333	357	38	49

Sumber : Departemen Agama Kabupaten Lahat

Source : Religion Affairs Service Office of Lahat Regency

Table 4.1.33 **Banyaknya Sekolah, Murid, dan Guru Madrasah Aliyah (MA) Swasta menurut Jenis Kelamin**
Number of Schools, Students, Teachers at Private Islamic Senior High Schools by Sex
Tahun / Years 2008

Kecamatan <i>Districts</i>	Sekolah <i>Schools</i>	Murid <i>Students</i>		Guru <i>Teachers</i>	
		L	P	L	P
(1)	(2)	(3)	(4)	(5)	(6)
01. Tanjung Sakti Pumi	-	-	-	-	-
02. Tanjung Sakti Pumu	-	-	-	-	-
03. Kota Agung	-	-	-	-	-
04. Mulak Ulu	-	-	-	-	-
05. Tanjung Tebat	-	-	-	-	-
06. Pulau Pinang	-	-	-	-	-
07. Pagar Gunung	-	-	-	-	-
08. Gumay Ulu	-	-	-	-	-
09. Jarai	-	-	-	-	-
10. Pajar Bulan	-	-	-	-	-
11. Muara Payang	-	-	-	-	-
12. Kikim Barat	1	27	25	4	6
13. Kikim Timur	1	57	108	22	14
14. Kikim Selatan	-	-	-	-	-
15. Kikim Tengah	-	-	-	-	-
16. Lahat	1	17	16	8	7
17. Pseksu	-	-	-	-	-
18. Gumay Talang	-	-	-	-	-
19. Merapi Barat	-	-	-	-	-
20. Merapi Timur	-	-	-	-	-
21. Merapi Selatan	-	-	-	-	-
2008	3	101	149	34	27
2007	5	205	216	56	38

Sumber : Departemen Agama Kabupaten Lahat

Source : Religion Affairs Service Office of Lahat Regency

Banyaknya Murid Sekolah Menengah Kejuruan (SMK) Negeri menurut Kecamatan
Table 4.1.34. *Number of Students at State Vocational Senior High Schools by District*
Tahun / Years 2008

Kecamatan <i>Districts</i>	Sekolah <i>Schools</i>	Murid <i>Students</i>		Guru <i>Teachers</i>	
		L	P	L	P
(1)	(2)	(3)	(4)	(5)	(6)
01. Tanjung Sakti Pumi	1	96	3	1	1
02. Tanjung Sakti Pumu	-	-	-	-	-
03. Kota Agung	-	-	-	-	-
04. Mulak Ulu	-	-	-	-	-
05. Tanjung Tebat	-	-	-	-	-
06. Pulau Pinang	-	-	-	-	-
07. Pagar Gunung	-	-	-	-	-
08. Gumay Ulu	-	-	-	-	-
09. Jarai	-	-	-	-	-
10. Pajar Bulan	-	-	-	-	-
11. Muara Payang	-	-	-	-	-
12. Kikim Barat	-	-	-	-	-
13. Kikim Timur	-	-	-	-	-
14. Kikim Selatan	-	-	-	-	-
15. Kikim Tengah	-	-	-	-	-
16. Lahat	2	1.173	861	92	47
17. Pseksu	-	-	-	-	-
18. Gumay Talang	-	-	-	-	-
19. Merapi Barat	-	-	-	-	-
20. Merapi Timur	-	-	-	-	-
21. Merapi Selatan	-	-	-	-	-
2008	3	1.292	865	93	48
2007	2	1.101	769	90	67

Sumber : Dinas Pendidikan Nasional Kabupaten Lahat
 Source : National Services Education Lahat Regency

**Banyaknya Murid Sekolah Menengah Kejuruan (SMK)
Swasta menurut Kecamatan**
Table 4.1.35. *Number of Students at Private Vocational Senior High Schools
by District*
Tahun / Years 2008

Kecamatan <i>Districts</i>	Sekolah <i>Schools</i>	Murid <i>Students</i>		Guru <i>Teachers</i>	
		L	P	L	P
(1)	(2)	(3)	(4)	(5)	(6)
01. Tanjung Sakti Pumi	-	-	-	-	-
02. Tanjung Sakti Pumu	-	-	-	-	-
03. Kota Agung	-	-	-	-	-
04. Mulak Ulu	-	-	-	-	-
05. Tanjung Tebat	-	-	-	-	-
06. Pulau Pinang	-	-	-	-	-
07. Pagar Gunung	-	-	-	-	-
08. Gumay Ulu	-	-	-	-	-
09. Jarai	-	-	-	-	-
10. Pajar Bulan	-	-	-	-	-
11. Muara Payang	-	-	-	-	-
12. Kikim Barat	-	-	-	-	-
13. Kikim Timur	1	23	1	6	8
14. Kikim Selatan	-	-	-	-	-
15. Kikim Tengah	-	-	-	-	-
16. Lahat	5	1.226	436	35	68
17. Pseksu	-	-	-	-	-
18. Gumay Talang	-	-	-	-	-
19. Merapi Barat	-	-	-	-	-
20. Merapi Timur	-	-	-	-	-
21. Merapi Selatan	-	-	-	-	-
2008	6	1.249	440	41	76
2007	5	1.208	502	84	76

Sumber : Dinas Pendidikan Nasional Kabupaten Lahat
Source : National Services Education Lahat Regency

Table 4.1.36. **Banyaknya Murid Laki-Laki Sekolah Menengah Umum (SMU) Negeri menurut Kelas**
Table Number of Male Students at State Senior High Schools by Class Tahun / Years 2008

Kecamatan <i>Districts</i>	Murid Kelas / <i>Students by Class</i>			Jumlah <i>Total</i>
	I	II	III	
(1)	(2)	(3)	(4)	(5)
01. Tanjung Sakti Pumi	46	93	71	210
02. Tanjung Sakti Pumu	33	48	62	143
03. Kota Agung	79	88	64	231
04. Mulak Ulu	70	54	62	186
05. Tanjung Tebat	-	-	-	-
06. Pulau Pinang	79	82	77	238
07. Pagar Gunung	66	73	45	184
08. Gumay Ulu	-	-	-	-
09. Jarai	151	148	119	418
10. Pajar Bulan	60	51	45	156
11. Muara Payang	71	-	-	71
12. Kikim Barat	61	52	52	165
13. Kikim Timur	110	65	33	208
14. Kikim Selatan	64	56	44	164
15. Kikim Tengah	52	20	-	72
16. Lahat	446	340	389	1.175
17. Pseksu	-	-	-	-
18. Gumay Talang	53	48	43	144
19. Merapi Barat	72	65	77	214
20. Merapi Timur	46	43	47	136
21. Merapi Selatan	50	-	-	50
2008	1.609	1.326	1.230	4.165
2007	1.399	1.277	1.062	3.738

Sumber : Dinas Pendidikan Nasional Kabupaten Lahat

Source : National Services Education Lahat Regency

Table 4.1.37. Banyaknya Murid Perempuan Sekolah Menengah Umum (SMU) Negeri menurut Kelas
Table Number of Female Students at State Senior High Schools by Class Tahun / Years 2008

Kecamatan <i>Districts</i>	Murid Kelas / <i>Students by Class</i>			Jumlah <i>Total</i>
	I	II	III	
(1)	(2)	(3)	(4)	(5)
01. Tanjung Sakti Pumi	88	88	82	258
02. Tanjung Sakti Pumu	57	74	62	193
03. Kota Agung	68	93	86	247
04. Mulak Ulu	64	90	56	210
05. Tanjung Tebat	-	-	-	-
06. Pulau Pinang	63	93	138	294
07. Pagar Gunung	44	48	53	145
08. Gumay Ulu	-	-	-	0
09. Jarai	146	148	184	478
10. Pajar Bulan	48	57	50	155
11. Muara Payang	49	-	-	49
12. Kikim Barat	56	47	45	148
13. Kikim Timur	125	97	65	287
14. Kikim Selatan	68	54	56	178
15. Kikim Tengah	63	9	-	72
16. Lahat	778	587	658	2.023
17. Pseksu	-	-	-	-
18. Gumay Talang	50	43	42	135
19. Merapi Barat	106	92	77	275
20. Merapi Timur	42	52	47	141
21. Merapi Selatan	37	-	-	37
2008	1.952	1.672	1.701	5.325
2007	1.818	1.676	1.341	4.835

Sumber : Dinas Pendidikan Nasional Kabupaten Lahat

Source : National Services Education Lahat Regency

Table 4.1.38. Banyaknya Murid Laki-laki Sekolah Menengah Umum (SMU) Swasta menurut Kelas
Table Number of Male Students at Private Senior High Schools by Class Tahun / Years 2008

Kecamatan <i>Districts</i>	Murid Kelas / <i>Students by Class</i>			Jumlah <i>Total</i>
	I	II	III	
(1)	(2)	(3)	(4)	(5)
01. Tanjung Sakti Pumi	-	-	-	-
02. Tanjung Sakti Pumu	-	-	-	-
03. Kota Agung	-	-	-	-
04. Mulak Ulu	-	-	-	-
05. Tanjung Tebat	-	-	-	-
06. Pulau Pinang	-	-	-	-
07. Pagar Gunung	-	-	-	-
08. Gumay Ulu	-	-	-	-
09. Jarai	8	38	59	105
10. Pajar Bulan	-	-	-	-
11. Muara Payang	-	-	-	-
12. Kikim Barat	-	-	-	-
13. Kikim Timur	-	-	-	-
14. Kikim Selatan	-	-	-	-
15. Kikim Tengah	-	-	-	-
16. Lahat	167	250	260	677
17. Pseksu	-	-	-	-
18. Gumay Talang	-	-	-	-
19. Merapi Barat	-	-	-	-
20. Merapi Timur	-	-	-	-
21. Merapi Selatan	-	-	-	-
2008	175	288	319	782
2007	269	328	350	947

Sumber : Dinas Pendidikan Nasional Kabupaten Lahat
 Source : National Services Education Lahat Regency

Table 4.1.39. **Banyaknya Murid Perempuan Sekolah Menengah Umum (SMU) Swasta menurut Kelas**
Table Number of Female Students at Private Senior High Schools by Class Tahun / Years 2008

Kecamatan <i>Districts</i>	Murid Kelas / <i>Students by Class</i>			Jumlah <i>Total</i>
	I	II	III	
(1)	(2)	(3)	(4)	(5)
01. Tanjung Sakti Pumi	-	-	-	-
02. Tanjung Sakti Pumu	-	-	-	-
03. Kota Agung	-	-	-	-
04. Mulak Ulu	-	-	-	-
05. Tanjung Tebat	-	-	-	-
06. Pulau Pinang	-	-	-	-
07. Pagar Gunung	-	-	-	-
08. Gumay Ulu	-	-	-	-
09. Jarai	6	26	57	89
10. Pajar Bulan	-	-	-	-
11. Muara Payang	-	-	-	-
12. Kikim Barat	-	-	-	-
13. Kikim Timur	-	-	-	-
14. Kikim Selatan	-	-	-	-
15. Kikim Tengah	-	-	-	-
16. Lahat	162	282	232	676
17. Pseksu	-	-	-	-
18. Gumay Talang	-	-	-	-
19. Merapi Barat	-	-	-	-
20. Merapi Timur	-	-	-	-
21. Merapi Selatan	-	-	-	-
2008	168	308	289	765
2007	358	356	341	1.055

Sumber : Dinas Pendidikan Nasional Kabupaten Lahat

Source : National Services Education Lahat Regency

Table 4.1.40a Banyaknya Murid Laki-laki Madrasah Aliyah (MA) Negeri menurut Kelas
Table Number of Male Students at State Islamic Senior High Schools by Class Tahun / Years 2008

Kecamatan <i>Districts</i>	Murid Kelas / <i>Students by Class</i>			Jumlah <i>Total</i>
	I	II	III	
(1)	(2)	(3)	(4)	(5)
01. Tanjung Sakti Pumi	-	-	-	-
02. Tanjung Sakti Pumu	-	-	-	-
03. Kota Agung	-	-	-	-
04. Mulak Ulu	-	-	-	-
05. Tanjung Tebat	-	-	-	-
06. Pulau Pinang	-	-	-	-
07. Pagar Gunung	-	-	-	-
08. Gumay Ulu	-	-	-	-
09. Jarai	-	-	-	-
10. Pajar Bulan	-	-	-	-
11. Muara Payang	-	-	-	-
12. Kikim Barat	-	-	-	-
13. KikimTimur	-	-	-	-
14. Kikim Selatan	-	-	-	-
15. Kikim Tengah	-	-	-	-
16. Lahat	60	98	75	233
17. Pseksu	-	-	-	-
18. Gumay Talang	-	-	-	-
19. Merapi Barat	-	-	-	-
20. Merapi Timur	29	24	35	88
21. Merapi Selatan	-	-	-	-
2008	89	122	110	321
2007	125	102	106	333

Sumber : Departemen Agama Kabupaten Lahat
 Source : Religion Affairs Service Office of Lahat Regency

Table 4.1.40b. **Banyaknya Murid Perempuan Madrasah Aliyah (MA) Negeri menurut Kelas**
Number of Female Students at State Islamic Senior High Schools by Class
Tahun / Years 2008

Kecamatan Districts	Murid Kelas / Students by Class			Jumlah Total
	I	II	III	
(1)	(2)	(3)	(4)	(5)
01. Tanjung Sakti Pumi	-	-	-	-
02. Tanjung Sakti Pumu	-	-	-	-
03. Kota Agung	-	-	-	-
04. Mulak Ulu	-	-	-	-
05. Tanjung Tebat	-	-	-	-
06. Pulau Pinang	-	-	-	-
07. Pagar Gunung	-	-	-	-
08. Gumay Ulu	-	-	-	-
09. Jarai	-	-	-	-
10. Pajar Bulan	-	-	-	-
11. Muara Payang	-	-	-	-
12. Kikim Barat	-	-	-	-
13. Kikim Timur	-	-	-	-
14. Kikim Selatan	-	-	-	-
15. Kikim Tengah	-	-	-	-
16. Lahat	78	119	77	274
17. Pseksu	-	-	-	-
18. Gumay Talang	-	-	-	-
19. Merapi Barat	-	-	-	-
20. Merapi Timur	26	33	37	86
21. Merapi Selatan	-	-	-	-
2008	104	152	114	360
2007	151	119	87	357

Sumber : Departemen Agama Kabupaten Lahat

Source : Religion Affairs Service Office of Lahat Regency

Table 4.1.41a. **Banyaknya Murid Laki-laki Madrasah Aliyah (MA) Swasta menurut Kelas**
Number of Male Students at Private Islamic Junior High Schools by Class
Tahun / Years 2008

Kecamatan <i>Districts</i>	Murid Kelas / <i>Students by Class</i>			Jumlah <i>Total</i>
	I	II	III	
(1)	(2)	(3)	(4)	(5)
01. Tanjung Sakti Pumi	-	-	-	-
02. Tanjung Sakti Pumu	-	-	-	-
03. Kota Agung	-	-	-	-
04. Mulak Ulu	-	-	-	-
05. Tanjung Tebat	-	-	-	-
06. Pulau Pinang	-	-	-	-
07. Pagar Gunung	-	-	-	-
08. Gumay Ulu	-	-	-	-
09. Jarai	-	-	-	-
10. Pajar Bulan	-	-	-	-
11. Muara Payang	-	-	-	-
12. Kikim Barat	5	8	14	27
13. Kikim Timur	11	15	31	57
14. Kikim Selatan	-	-	-	-
15. Kikim Tengah	-	-	-	-
16. Lahat	5	7	5	17
17. Pseksu	-	-	-	-
18. Gumay Talang	-	-	-	-
19. Merapi Barat	-	-	-	-
20. Merapi Timur	-	-	-	-
21. Merapi Selatan	-	-	-	-
2008	21	30	50	101
2007	43	38	57	138

Sumber : Departemen Agama Kabupaten Lahat

Source : Religion Affairs Service Office of Lahat Regency

Table 4.1.41b **Banyaknya Murid Perempuan Madrasah Aliyah (MA) Swasta menurut Kelas**
Number of Female Students at Private Islamic Junior High Schools by Class
Tahun / Years 2008

Kecamatan <i>Districts</i>	Murid Kelas / <i>Students by Class</i>			Jumlah <i>Total</i>
	I	II	III	
(1)	(2)	(3)	(4)	(5)
01. Tanjung Sakti Pumi	-	-	-	-
02. Tanjung Sakti Pumu	-	-	-	-
03. Kota Agung	-	-	-	-
04. Mulak Ulu	-	-	-	-
05. Tanjung Tebat	-	-	-	-
06. Pulau Pinang	-	-	-	-
07. Pagar Gunung	-	-	-	-
08. Gumay Ulu	-	-	-	-
09. Jarai	-	-	-	-
10. Pajar Bulan	-	-	-	-
11. Muara Payang	-	-	-	-
12. Kikim Barat	7	8	10	25
13. Kikim Timur	18	24	66	108
14. Kikim Selatan	-	-	-	-
15. Kikim Tengah	-	-	-	-
16. Lahat	6	5	5	16
17. Pseksu	-	-	-	-
18. Gumay Talang	-	-	-	-
19. Merapi Barat	-	-	-	-
20. Merapi Timur	-	-	-	-
21. Merapi Selatan	-	-	-	-
2008	31	37	81	149
2007	43	53	59	155

Sumber : Departemen Agama Kabupaten Lahat
 Source : Religion Affairs Service Office of Lahat Regency

Table 4.1.42. **Banyaknya Murid Laki-laki Sekolah Menengah Kejuruan (SMK) Negeri menurut Kelas**
Number of Male Students at State Vocational Senior High Schools by Class
Tahun / Years 2008

Kecamatan <i>Districts</i>	Murid Kelas / <i>Students by Class</i>			Jumlah <i>Total</i>
	I	II	III	
(1)	(2)	(3)	(4)	(5)
01. Tanjung Sakti Pumi	96	-	-	96
02. Tanjung Sakti Pumu	-	-	-	-
03. Kota Agung	-	-	-	-
04. Mulak Ulu	-	-	-	-
05. Tanjung Tebat	-	-	-	-
06. Pulau Pinang	-	-	-	-
07. Pagar Gunung	-	-	-	-
08. Gumay Ulu	-	-	-	-
09. Jarai	-	-	-	-
10. Pajar Bulan	-	-	-	-
11. Muara Payang	-	-	-	-
12. Kikim Barat	-	-	-	-
13. Kikim Timur	-	-	-	-
14. Kikim Selatan	-	-	-	-
15. Kikim Tengah	-	-	-	-
16. Lahat	532	350	291	1.173
17. Pseksu	-	-	-	-
18. Gumay Talang	-	-	-	-
19. Merapi Barat	-	-	-	-
20. Merapi Timur	-	-	-	-
21. Merapi Selatan	-	-	-	-
2008	651	350	291	1.292
2007	528	197	376	1.101

Sumber : Dinas Pendidikan Nasional Kabupaten Lahat
 Source : *National Services Education Lahat Regency*

Table 4.1.43. **Banyaknya Murid Perempuan Sekolah Menengah Kejuruan (SMK) Negeri menurut Kelas**
Number of Female Students at State Vocational Senior High Schools by Class
Tahun / Years 2008

Kecamatan <i>Districts</i>	Murid Kelas / <i>Students by Class</i>			Jumlah <i>Total</i>
	I	II	III	
(1)	(2)	(3)	(4)	(5)
01. Tanjung Sakti Pumi	3	-	-	3
02. Tanjung Sakti Pumu	-	-	-	-
03. Kota Agung	-	-	-	-
04. Mulak Ulu	-	-	-	-
05. Tanjung Tebat	-	-	-	-
06. Pulau Pinang	-	-	-	-
07. Pagar Gunung	-	-	-	-
08. Gumay Ulu	-	-	-	-
09. Jarai	-	-	-	-
10. Pajar Bulan	-	-	-	-
11. Muara Payang	-	-	-	-
12. Kikim Barat	-	-	-	-
13. Kikim Timur	-	-	-	-
14. Kikim Selatan	-	-	-	-
15. Kikim Tengah	-	-	-	-
16. Lahat	376	257	228	861
17. Pseksu	-	-	-	-
18. Gumay Talang	-	-	-	-
19. Merapi Barat	-	-	-	-
20. Merapi Timur	-	-	-	-
21. Merapi Selatan	-	-	-	-
2008	380	257	228	865
2007	239	251	279	769

Sumber : Dinas Pendidikan Nasional Kabupaten Lahat

Source : National Services Education Lahat Regency

Table 4.1.44. **Banyaknya Murid Laki-laki Sekolah Menengah Kejuruan (SMK) Swasta menurut Kelas**
Number of Male Students at Private Vocational Senior High Schools by Class
Tahun / Years 2008

Kecamatan <i>Districts</i>	Murid Kelas / <i>Students by Class</i>			Jumlah <i>Total</i>
	I	II	III	
(1)	(2)	(3)	(4)	(5)
01. Tanjung Sakti Pumi	-	-	-	-
02. Tanjung Sakti Pumu	-	-	-	-
03. Kota Agung	-	-	-	-
04. Mulak Ulu	-	-	-	-
05. Tanjung Tebat	-	-	-	-
06. Pulau Pinang	-	-	-	-
07. Pagar Gunung	-	-	-	-
08. Gumay Ulu	-	-	-	-
09. Jarai	-	-	-	-
10. Pajar Bulan	-	-	-	-
11. Muara Payang	-	-	-	-
12. Kikim Barat	-	-	-	-
13. Kikim Timur	23	-	-	23
14. Kikim Selatan	-	-	-	-
15. Kikim Tengah	-	-	-	-
16. Lahat	441	410	375	1.226
17. Pseksu	-	-	-	-
18. Gumay Talang	-	-	-	-
19. Merapi Barat	-	-	-	-
20. Merapi Timur	-	-	-	-
21. Merapi Selatan	-	-	-	-
2008	464	410	375	1.249
2007	454	399	355	1.208

Sumber : Dinas Pendidikan Nasional Kabupaten Lahat
 Source : *National Services Education Lahat Regency*

Table 4.1.45. **Banyaknya Murid Perempuan Sekolah Menengah Kejuruan (SMK) Swasta menurut Kelas**
Number of Female Students at Private Vocational Senior High Schools by Class
Tahun / Years 2008

Kecamatan <i>Districts</i>	Murid Kelas / <i>Students by Class</i>			Jumlah <i>Total</i>
	I	II	III	
(1)	(2)	(3)	(4)	(5)
01. Tanjung Sakti Pumi	3	-	-	3
02. Tanjung Sakti Pumu	-	-	-	-
03. Kota Agung	-	-	-	-
04. Mulak Ulu	-	-	-	-
05. Tanjung Tebat	-	-	-	-
06. Pulau Pinang	-	-	-	-
07. Pagar Gunung	-	-	-	-
08. Gumay Ulu	-	-	-	-
09. Jarai	-	-	-	-
10. Pajar Bulan	-	-	-	-
11. Muara Payang	-	-	-	-
12. Kikim Barat	-	-	-	-
13. Kikim Timur	1	-	-	1
14. Kikim Selatan	-	-	-	-
15. Kikim Tengah	-	-	-	-
16. Lahat	123	154	159	436
17. Pseksu	-	-	-	-
18. Gumay Talang	-	-	-	-
19. Merapi Barat	-	-	-	-
20. Merapi Timur	-	-	-	-
21. Merapi Selatan	-	-	-	-
2008	127	154	159	440
2007	160	159	183	502

Sumber : Dinas Pendidikan Nasional Kabupaten Lahat
 Source : *National Services Education Lahat Regency*

**Jumlah Murid Yang Tamat Pendidikan SMU
Menurut Jenis Kelamin**

Table 4.1.46 *Number of Students Who Graduated From Senior High School
by Sex*

Tahun / Years 2008

Kecamatan Districts	Negeri/State		Swasta/ Private		Jumlah	
	L	P	L	P	L	P
(1)	(2)	(3)	(4)	(5)	(6)	(7)
01. Tanjung Sakti Pumi	87	94	-	-	87	94
02. Tanjung Sakti Pumu	50	47	-	-	50	47
03. Kota Agung	62	93	-	-	62	93
04. Mulak Ulu	64	40	-	-	64	40
05. Tanjung Tebat	-	-	-	-	-	-
06. Pulau Pinang	42	34	-	-	42	34
07. Pagar Gunung	60	39	-	-	60	39
08. Gumay Ulu	-	-	-	-	-	-
09. Jarai	109	157	25	29	134	186
10. Pajar Bulan	35	28	-	-	35	28
11. Muara Payang	-	-	-	-	-	-
12. Kikim Barat	-	-	-	-	-	-
13. Kikim Timur	39	75	-	-	39	75
14. Kikim Selatan	42	45	-	-	42	45
15. Kikim Tengah	-	-	-	-	-	-
16. Lahat	394	717	277	259	671	976
17. Pseksu	-	-	-	-	-	-
18. Gumay Talang	-	-	-	-	-	-
19. Merapi Barat	63	110	-	-	63	110
20. Merapi Timur	-	-	-	-	-	-
21. Merapi Selatan	-	-	-	-	-	-
2008	1.047	1.479	302	288	1349	1.767
2007	758	1.215	249	352	1.007	1.567

Sumber : Dinas Pendidikan Nasional Kabupaten Lahat

Source : National Services Education Lahat Regency

Table 4.1.47 Jumlah Murid Yang Tamat Pendidikan Madrasah Aliyah (MA) Menurut Jenis Kelamin
Number of Students Who Graduated From Islamic Senior High School by Sex
Tahun / Years 2008

Kecamatan <i>Districts</i>	Negeri/ <i>State</i>		Swasta/ <i>Private</i>		Jumlah	
	L	P	L	P	L	P
(1)	(2)	(3)	(4)	(5)	(6)	(7)
01. Tanjung Sakti Pumi	-	-	-	-	-	-
02. Tanjung Sakti Pumu	-	-	-	-	-	-
03. Kota Agung	-	-	-	-	-	-
04. Mulak Ulu	-	-	-	-	-	-
05. Tanjung Tebat	-	-	-	-	-	-
06. Pulau Pinang	-	-	-	-	-	-
07. Pagar Gunung	-	-	-	-	-	-
08. Gumay Ulu	-	-	-	-	-	-
09. Jarai	-	-	-	-	-	-
10. Pajar Bulan	-	-	-	-	-	-
11. Muara Payang	-	-	-	-	-	-
12. Kikim Barat	-	-	7	8	7	8
13. Kikim Timur	-	-	29	26	29	26
14. Kikim Selatan	-	-	-	-	-	-
15. Kikim Tengah	-	-	-	-	-	-
16. Lahat	30	103	5	3	5	3
17. Pseksu	-	-	-	-	-	-
18. Gumay Talang	-	-	-	-	-	-
19. Merapi Barat	-	-	-	-	-	-
20. Merapi Timur	29	33	-	-	29	33
21. Merapi Selatan	-	-	-	-	-	-
2008	59	136	41	37	70	70
2007	59	142	60	58	119	200

Sumber : Departemen Agama Kabupaten Lahat

Source : Religion Affairs Service Office of Lahat Regency

Table 4.1.48 Jumlah Murid Yang Tamat Pendidikan Sekolah menengah Kejuruan (SMK) Menurut Jenis Kelamin
Number of Students Who Graduated From Vocational Senior High School by Sex
Tahun / Years 2008

Kecamatan <i>Districts</i>	Negeri/ <i>State</i>		Swasta/ <i>Private</i>		Jumlah	
	L	P	L	P	L	P
(1)	(2)	(3)	(4)	(5)	(6)	(7)
01. Tanjung Sakti Pumi	96	3	-	-	96	3
02. Tanjung Sakti Pumu	-	-	-	-	-	-
03. Kota Agung	-	-	-	-	-	-
04. Mulak Ulu	-	-	-	-	-	-
05. Tanjung Tebat	-	-	-	-	-	-
06. Pulau Pinang	-	-	-	-	-	-
07. Pagar Gunung	-	-	-	-	-	-
08. Gumay Ulu	-	-	-	-	-	-
09. Jarai	-	-	-	-	-	-
10. Pajar Bulan	-	-	-	-	-	-
11. Muara Payang	-	-	-	-	-	-
12. Kikim Barat	-	-	-	-	-	-
13. Kikim Timur	22	1	-	-	22	1
14. Kikim Selatan	-	-	-	-	-	-
15. Kikim Tengah	-	-	-	-	-	-
16. Lahat	356	263	342	170	698	433
17. Pseksu	-	-	-	-	-	-
18. Gumay Talang	-	-	-	-	-	-
19. Merapi Barat	-	-	-	-	-	-
20. Merapi Timur	-	-	-	-	-	-
21. Merapi Selatan	-	-	-	-	-	-
2008	474	267	342	170	816	437
2007	349	249	448	214	797	463

Sumber : Dinas Pendidikan Nasional Kabupaten Lahat

Source : National Services Education Lahat Regency

Table 4.1.49. Jumlah Tenaga Pengajar pada Perguruan Tinggi Swasta di Kabupaten Lahat
Number of Lecturers of Private University Tahun / Years 2008

Perguruan Tinggi Swasta <i>Private University</i>	Tenaga Pengajar/ <i>Lecturers</i>		Jumlah/ <i>Total</i>
	Laki-laki	Perempuan	
(1)	(2)	(3)	(4)
1. STIE Serelo	22	14	36
2. STKIP	-	-	-
3. STIT	13	7	20
2007	48	42	90
2008	35	21	56

Sumber : STIE Serelo, STKIP, STIT Lahat

Table 4.1.50. **Jumlah Mahasiswa pada Perguruan Tinggi Swasta di Kabupaten Lahat**
Number of Students of Private University Tahun / Years 2008

Perguruan Tinggi Swasta <i>Private University</i>	Jumlah Mahasiswa/Student		Jumlah/Total
	Laki-laki	Perempuan	
(1)	(2)	(3)	(4)
1. STIE Serelo	275	181	456
2. STKIP	-	-	-
3. STIT	54	101	155
2007	243	474	717
2008	329	282	611

Sumber : STIE Serelo, STKIP, STIT Lahat

Table 4.1.51 Jumlah Lulusan Perguruan Tinggi Swasta Menurut Jenis Kelamin di Kabupaten Lahat
Table 4.1.51 Number of Graduated of Private University by Sex in Lahat Regency
Tahun / Years 2008

Perguruan Tinggi Swasta <i>Private University</i>	Lulusan/Graduated		Jumlah/Total
	Laki-laki	Perempuan	
(1)	(2)	(3)	(4)
1. STIE Serelo	36	23	59
2. STKIP	-	-	-
3. STIT	23	28	51
2007	57	86	143
2008	59	51	110

Sumber : STIE Serelo, STKIP, STIT Lahat

Table 4.1.52. **Banyaknya Pramuka, Gugus Depan dan Sumber Didik menurut Kecamatan**
Number of Scouts, Scout Groups and Leading Source by District
Tahun / Years 2008

Kecamatan <i>Districts</i>	Gugus Depan Scout Group	Sumber Didik / <i>Leading Source</i>				Jumlah <i>Total</i>
		Pembimbing <i>Conselor</i>	Andalan <i>Peliance</i>	Pembina <i>Fovader</i>		
(1)	(2)	(3)	(4)	(5)	(6)	
01. Tanjung Sakti Pumi	164	492	39	175	706	
02. Tanjung Sakti Pumu	32	106	20	51	177	
03. Kota Agung	38	114	35	60	209	
04. Mulak Ulu	30	105	28	30	163	
05. Tanjung Tebat	38	100	30	29	159	
06. Pulau Pinang	32	96	34	66	196	
07. Pagar Gunung	40	120	32	51	203	
08. Gumay Ulu	54	160	29	35	224	
09. Jarai	24	100	21	20	141	
10. Pajar Bulan	20	80	19	41	140	
11. Muara Payang	16	120	37	75	232	
12. Kikim Barat	18	48	38	30	116	
13. Kikim Timur	62	54	31	26	111	
14. Kikim Selatan	14	101	21	20	142	
15. Kikim Tengah	30	35	15	17	67	
16. Lahat	3	100	24	20	144	
17. Pseksu	34	87	25	25	137	
18. Gumay Talang	20	55	20	15	90	
19. Merapi Barat	24	43	15	20	78	
20. Merapi Timur	30	50	15	50	115	
21. Merapi Selatan	29	52	10	40	102	
2008	752	2.218	538	896	3.652	
2007	743	2.218	538	896	3.652	

Sumber : Kwarcab Pramuka Lahat

Source : Scout Branch of Lahat

Table 4.1.53. **Banyaknya Anak Didik, Sasaran Didik Pramuka menurut Kecamatan**
Number of Scouts by Level and District
Tahun / Years 2008

Kecamatan	Anak Didik/Sasaran Didik				Jumlah
	Pande- ga	Pene- gak	Peng- galang	Siaga	
(1)	(2)	(3)	(4)	(5)	(6)
01. Tanjung Sakti Pumi	30	195	1.401	1.650	3.276
02. Tanjung Sakti Pumu	-	15	302	293	610
03. Kota Agung	-	15	430	292	737
04. Mulak Ulu	-	40	605	669	1.314
05. Tanjung Tebat	-	30	501	560	1.091
06. Pulau Pinang	-	20	400	282	702
07. Pagar Gunung	-	25	430	283	738
08. Gumay Ulu	-	40	320	425	785
09. Jarai	-	40	305	480	825
10. Pajar Bulan	-	30	130	340	500
11. Muara Payang	-	-	135	340	475
12. Kikim Barat	-	30	398	480	908
13. Kikim Timur	-	-	391	470	861
14. Kikim Selatan	-	45	275	225	545
15. Kikim Tengah	-	-	155	125	280
16. Lahat	-	20	225	210	455
17. Pseksu	-	-	180	241	421
18. Gumay Talang	-	20	103	210	333
19. Merapi Barat	-	-	153	218	371
20. Merapi Timur	-	-	158	133	291
21. Merapi Selatan	-	15	105	202	322
2008	30	580	7.102	8.128	15.840
2007	30	545	7.120	7.365	15.060

Sumber : Kwarcab Pramuka Lahat

Source : Scout Branch of Lahat

Table 4.2.1. Banyaknya Tenaga Kesehatan menurut Jenis Kelamin
Table Number of Public Health Personal by Sex
Tahun / Years 2008

Tenaga Kesehatan <i>Public Health Personal</i>	Laki-laki/ <i>Male</i>	Perempuan/ <i>Female</i>	Jumlah/ <i>Total</i>
(1)	(2)	(3)	(4)
Dokter Spesialis/ <i>Specialist</i>	-	-	-
Dokter Umum/ <i>Doctor</i>			
- PNS	1	7	8
- PTT	1	8	9
Dokter Gigi/ <i>Dentist</i>			
- PNS	-	2	2
- PTT	-	-	-
Sarjana Kesehatan lain/ <i>Master of Health</i>			
- S1	13	7	20
- S2	2	1	3
Sarjana Non Kesehatan/ <i>Other Master</i>			
- S1	7	6	13
- S2	1	1	2
Farmasi / Apoteker/ <i>Pharmacist</i>	-	1	1
Asisten Apoteker/ <i>Ph. Assistance</i>	-	-	-

Sumber : Dinas Kesehatan Kabupaten Lahat

Source : Health Service of Lahat Regency

Lanjutan Table 4.2.1.
Continued Table

Tenaga Kesehatan <i>Public Health Personal</i>	Laki-laki/ <i>Male</i>	Perempuan/ <i>Female</i>	Jumlah/ <i>Total</i>
(1)	(2)	(3)	(4)
Akademi Gizi	1	17	18
Akademi Fisioterapi	-	-	-
Akademi Radiologi/Rontgen	-	-	-
Akademi Penilik Kesehatan	4	7	11
Akademi Perawat	12	33	45
Akademi Analisis Kesehatan	-	-	-
Akademi Non Kesehatan/ <i>Other Bachelor.</i>	-	-	-
Bidan/Midwife			
- PNS	-	152	152
- PTT	-	82	82
Paramedis Perawatan/Nurse			
- SPK / SPR	26	75	101
- PKC / PKE	4	2	6
Paramedis Non			
Perawatan/Oth.Nurse			
- Perawat Gigi/ <i>Tooth Nurse</i>	1	8	9
- SPPH / <i>Sanitarian</i>	8	12	20
- SPAG	3	1	4
- SMAK	1	7	8
- <i>Pekarya/Volunteer</i>	34	14	48
Lain-lain/Others	21	18	39

Sumber : Dinas Kesehatan Kabupaten Lahat
Source : Health Service of Lahat Regency

Table 4.2.2. Banyaknya Tenaga Kesehatan menurut Penempatan
Table Number of Public Health Personal by Placement
Tahun / Years 2008

Tenaga Kesehatan <i>Public Health Personal</i>	RSU/General <i>Hospital</i>	Puskesmas/ <i>Public Health</i> <i>Center</i>	Jumlah/ <i>Total</i>
(1)	(2)	(3)	(4)
Dokter Spesialis/ <i>Specialist</i>	6	-	6
Dokter Umum/ <i>Doctor</i>			
- PNS	6	8	14
- PTT	-	9	9
Dokter Gigi/ <i>Dentist</i>			
- PNS	2	2	4
- PTT	-	1	1
Sarjana Kesehatan lain/ <i>Master of Health</i>			
- S1	18	10	28
- S2	1	-	1
Sarjana Non Kesehatan/ <i>Other Master</i>			
- S1	14	2	16
- S2	-	-	-
Farmasi / Apoteker/ <i>Pharmacist</i>	4	1	5
Asisten Apoteker/ <i>Ph.</i> <i>Assistance</i>	2	8	10
Akademi Gizi	7	17	24
Akademi Fisioterapi	4	-	-

Sumber : Dinas Kesehatan Kabupaten Lahat

Source : Health Service of Lahat Regency

Lanjutan Table 4.2.2.
Continued Table

Tenaga Kesehatan Public Health Personal	RSU/General Hospital	Puskesmas/ Public Health Center	Jumlah/ Total
(1)	(2)	(3)	(4)
Akademi Radiologi/Rontgen	3	-	3
Akademi Penilik Kesehatan	-	9	9
Akademi Perawat	36	49	85
Akademi Analisis Kesehatan	2	-	2
Akademi Non Kesehatan/ <i>Other Bachelor.</i>	5	-	5
Bidan/Midwife			
- PNS	20	202	222
- PTT	-	25	25
- Paket	-	3	3
Paramedis Perawatan/Nurse			
- SPK / SPR	44	90	134
- PKC / PKE	5	3	8
- Pekarya Kesehatan	-	28	28
Paramedis Non Perawatan/ <i>Oth.Nurse</i>			
- Perawat Gigi/ <i>Tooth Nurse</i>	4	10	14
- SPPH / <i>Sanitarian</i>	1	12	13
- SPAG	-	4	4
- SMAK	1	8	9
- Pekarya/ <i>Volunteer</i>	-	48	48
Lain-lain/ <i>Others</i>	51	-	51

Sumber : Dinas Kesehatan Kabupaten Lahat
Source : Health Service of Lahat Regency

Table 4.2.3. Jumlah Fasilitas Kesehatan menurut Status Pemilikan
Number of Health Facility by Kinds
Tahun / Years 2008

Jenis Fasilitas Kesehatan		Daerah	ABRI	Swasta	Jumlah
(1)		(3)	(4)	(5)	(6)
01	Rumah Sakit	1	1	-	2
02	Rumah Bersalin:	-	-	1	1
03	Puskesmas				
	- Puskesmas	25	-	-	25
	- Puskesmas Pembantu	70	-	-	70
04	Apotik	-	-	10	10
05	Toko Obat Berizin	-	-	1	1
06	Klinik Spesialis	-	-	-	-
07	Klinik KB	1	1	3	5

Sumber : Dinas Kesehatan Kabupaten Lahat
 Source : Health Service of Lahat Regency

Table 4.2.4. Banyaknya Tenaga Kesehatan menurut Kecamatan
Number of Public Health Personal by Districts
Tahun / Years 2008

Kecamatan <i>Districts</i>	Dokter/ <i>Doctors</i>			Bidan/ <i>Midwives</i>	Apoteker/ <i>Apothecary</i>
	Umum <i>/General</i>	Ahli/ <i>Specialis</i>	Gigi/ <i>Dentists</i>		
(1)	(2)	(3)	(4)	(5)	(6)
01. Tanjung Sakti Pumi	1	-	-	12	-
02. Tanjung Sakti Pumu	1	-	-	6	-
03. Kota Agung	-	-	-	3	-
04. Mulak Ulu	1	-	-	6	-
05. Tanjung Tebat	1	-	-	4	-
06. Pulau Pinang	1	-	-	22	-
07. Pagar Gunung	-	-	-	-	-
08. Gumay Ulu	-	-	-	-	-
09. Jarai	1	-	-	14	-
10. Pajar Bulan	-	-	-	10	-
11. Muara Payang	-	-	-	-	-
12. Kikim Barat	-	-	-	2	-
13. Kikim Timur	3	-	-	11	-
14. Kikim Selatan	-	-	-	4	-
15. Kikim Tengah	-	-	-	3	-
16. Lahat	4	-	2	93	1
17. Pseksu	-	-	-	-	-
18. Gumay Talang	1	-	-	12	-
19. Merapi Barat	1	-	-	15	-
20. Merapi Timur	2	-	-	14	-
21. Merapi Selatan	-	-	-	-	-
Jumlah / Total	2008	17	-	231	1
	2007	21	-	92	2

Sumber : Dinas Kesehatan Kabupaten Lahat

Source : Health Service of Lahat Regency

Lanjutan Table

Continued Table 4.2.4.

Kecamatan <i>Districts</i>	Tenaga Kesehatan/ <i>Medical Personal</i>			Sarjana Kesehatan Lainnya	Sarjana Non Medis	
	Perawat <i>/Nurse</i>	Non Perawat	Non Medis			
(1)	(7)	(8)	(9)	(10)	(11)	
01. Tanjung Sakti Pumi	18	3	1	1	-	
02. Tanjung Sakti Pumu	14	3	2	1	-	
03. Kota Agung	7	2	1	1	-	
04. Mulak Ulu	9	2	4	1	-	
05. Tanjung Tebat	6	-	4	1	-	
06. Pulau Pinang	24	-	5	1	-	
07. Pagar Gunung	-	-	-	-	-	
08. Gumay Ulu	-	-	-	-	-	
09. Jarai	22	6	6	-	-	
10. Pajar Bulan	14	2	7	1	-	
11. Muara Payang	-	-	-	-	-	
12. Kikim Barat	5	2	6	-	-	
13. Kikim Timur	23	4	17	3	-	
14. Kikim Selatan	11	-	3	-	-	
15. Kikim Tengah	5	-	2	-	-	
16. Lahat	120	39	20	10	1	
17. Pseksu	-	-	-	-	-	
18. Gumay Talang	16	2	7	1	-	
19. Merapi Barat	19	3	3	1	-	
20. Merapi Timur	19	10	6	2	-	
21. Merapi Selatan	-	-	-	-	-	
Jumlah / Total	2008	332	78	94	24	1
	2007	134	70	80	28	15

Sumber : Dinas Kesehatan Kabupaten Lahat

Source : Health Service of Lahat Regency

Table 4.2.5. Jumlah Fasilitas Kesehatan menurut Kecamatan
Number of Health Facilities by Districts
Tahun / Years 2008

Kecamatan <i>Districts</i>	Rumah Sakit	Puskesmas	Puskesmas Pembantu	Apotik	
(1)	(2)	(3)	(4)	(5)	
01. Tanjung Sakti Pumi	-	1	2	-	
02. Tanjung Sakti Pumu	-	1	2	-	
03. Kota Agung	-	1	1	-	
04. Mulak Ulu	-	1	2	-	
05. Tanjung Tebat	-	1	11	-	
06. Pulau Pinang	-	1	8	-	
07. Pagar Gunung	-	1	-	-	
08. Gumay Ulu	-	-	-	-	
09. Jarai	-	1	5	-	
10. Pajar Bulan	-	1	5	-	
11. Muara Payang	-	-	-	-	
12. Kikim Barat	-	1	9	-	
13. Kikim Timur	-	3	8	-	
14. Kikim Selatan	-	1	3	-	
15. Kikim Tengah	-	1	1	-	
16. Lahat	2	5	4	10	
17. Pseksu	-	1	-	-	
18. Gumay Talang	-	1	3	-	
19. Merapi Barat	-	1	3	-	
20. Merapi Timur	-	2	3	-	
21. Merapi Selatan	-	-	-	-	
Jumlah / Total	2008	2	25	70	10
	2007	2	23	66	10

Sumber : Dinas Kesehatan Kabupaten Lahat

Source : Health Service of Lahat Regency

Lanjutan Table 4.2.5.
Continued Table

Kecamatan <i>Districts</i>	Klinik		Bersalin	Balai Pengo- batan	Bidan BKIA	Toko Obat Ber- izin	
	KB						
	Peme- rintah	Swasta					
(1)	(2)	(3)	(4)	(5)	(6)	(7)	
01. Tanjung Sakti Pumi	1	-	-	1	1	-	
02. Tanjung Sakti Pumu	1	-	-	-	1	-	
03. Kota Agung	1	-	-	-	1	-	
04. Mulak Ulu	1	-	-	-	1	-	
05. Tanjung Tebat	1	-	-	-	1	-	
06. Pulau Pinang	1	-	-	-	1	-	
07. Pagar Gunung	-	-	-	-	-	-	
08. Gumay Ulu	-	-	-	-	-	-	
09. Jarai	1	-	-	-	1	1	
10. Pajar Bulan	1	-	-	-	1	-	
11. Muara Payang	-	-	-	-	-	-	
12. Kikim Barat	1	-	-	-	1	-	
13. Kikim Timur	3	-	-	-	3	-	
14. Kikim Selatan	1	-	-	-	1	-	
15. Kikim Tengah	1	-	-	1	1	-	
16. Lahat	5	5	1	5	5	-	
17. Pseksu	-	-	-	-	-	-	
18. Gumay Talang	1	-	-	-	1	-	
19. Merapi Barat	1	-	-	-	1	-	
20. Merapi Timur	2	-	-	-	2	-	
21. Merapi Selatan	-	-	-	-	-	-	
Jumlah / Total	2008	23	5	1	7	23	1
	2007	1	4	2	4	129	7

Sumber : Dinas Kesehatan Kabupaten Lahat
Source : Health Service of Lahat Regency

Lanjutan Table 4.2.5.
Continued Table

Kecamatan <i>Districts</i>	Praktek Perorangan			
	Dokter Umum	Dokter Spesialis	Dokter Gigi	Bidan
(1)	(2)	(3)	(4)	(5)
01. Tanjung Sakti Pumi	1	-	-	12
02. Tanjung Sakti Pumu	1	-	-	6
03. Kota Agung	-	-	-	3
04. Mulak Ulu	1	-	-	6
05. Tanjung Tebat	-	-	-	4
06. Pulau Pinang	1	-	-	22
07. Pagar Gunung	-	-	-	-
08. Gumay Ulu	-	-	-	-
09. Jarai	1	-	-	14
10. Pajar Bulan	-	-	-	10
11. Muara Payang	-	-	-	-
12. Kikim Barat	-	-	-	2
13. Kikim Timur	2	-	-	11
14. Kikim Selatan	-	-	-	4
15. Kikim Tengah	-	-	-	3
16. Lahat	12	4	3	90
17. Pseksu	-	-	-	-
18. Gumay Talang	-	-	-	12
19. Merapi Barat	1	-	-	15
20. Merapi Timur	2	-	-	14
21. Merapi Selatan	-	-	-	-
Jumlah / Total				
2008	22	4	3	228
2007	20	4	2	180

Sumber : Dinas Kesehatan Kabupaten Lahat

Source : Health Service of Lahat Regency

Table 4.2.6. Jumlah Penderita Penyakit menurut Jenis Penyakit
Table Number of Sufferers by Kind of Diseases
Tahun / Years 2003– 2008

Jenis Penyakit		2004	2005	2006	2007	2008
<i>Kind of Diseases</i>						
	(1)	(2)	(3)	(4)	(5)	(6)
01	TBC	707	590	517	683	816
02	Syphilis	659	471	-	-	-
03	Dysentri	4.595	3.126	1.033	1.010	878
04	Typus	-	-	-	-	-
05	Kholera/Diare	-	-	5.647	7.605	9.627
06	Pencernaan	-	-	-	3.769	-
07	Kelamin	-	-	-	-	-
08	Kulit	-	-	-	5.781	4.306
09	Kekurangan Vitamin	-	-	-	-	-
10	Kekurangan Gizi	-	-	-	-	-
11	Betuk Rejan	-	-	-	94	457
12	Lepra	-	-	-	-	-
13	Cacar Air	343	326	455	720	740
14	Trachome	-	-	-	-	-
15	Campak	173	102	492	127	181
16	Gondok	-	-	-	-	-

Sumber : Dinas Kesehatan Kabupaten Lahat

Source : Health Service of Lahat Regency

Lanjutan Table*Continued Table 4.2.6.*

Jenis Penyakit <i>Kind of Diseases</i>	2004	2005	2006	2007	2008
(1)	(2)	(3)	(4)	(5)	(6)
17 Tetanus	1	-	-	-	-
18 Malaria	7.085	8.139	5.565	-	9.369
19 Cacingan	491	386	678	-	299
20 Patek	-	-	-	-	-
21 Jantung	-	-	-	-	-
22 Hipertensi	3.675	2.516	4.154	-	559
23 Mata	-	-	-	-	794
24 Keracunan Makanan	65	-	-	-	-
25 Telinga	-	-	-	-	-
26 Bronchitis	-	-	-	-	457
27 Pernapasan	-	-	-	-	-
28 Lambung	-	-	-	-	-
29 Pneumonia	410	-	-	-	-
30 Penyakit Susunan Syaraf/Gangguan Jiwa	-	-	-	-	-

Sumber : Dinas Kesehatan Kabupaten Lahat

Source : Health Service of Lahat Regency

Table 4.2.7. **Banyaknya Pemakaian Darah oleh Rumah Sakit/Klinik dari PMI Kabupaten Lahat**
Number of Blood Supplied by Month and Hospitals/Clinik Tahun / Years 2008

Bulan Months	Rumah Sakit / Hospital				Klinik Clinic	
	Daerah		Tentara		Bag	Liter
	Bag	Liter	Bag	Liter		
(1)	(2)	(3)	(4)	(5)	(6)	(7)
1 Januari	256,00	64,00	32,00	8,00	-	-
2 Pebruari	196,00	49,00	32,00	8,00	-	-
3 Maret	166,00	41,50	33,00	8,25	2,00	0,50
4 April	165,00	41,25	25,00	6,25	6,00	1,50
5 Mei	236,00	59,00	32,00	8,00	-	-
6 Juni	150,00	37,50	43,00	10,75	-	-
7 Juli	108,00	27,00	17,00	4,25	-	-
8 Agustus	107,00	26,75	32,00	8,00	-	-
9 September	99,00	24,75	13,00	3,25	-	-
10 Oktober	143,00	35,75	5,00	1,25	-	-
11 Nopember	116,00	29,00	32,00	8,00	-	-
12 Desember	128,00	32,00	20,00	5,00	-	-
2008	1.870,00	467,50	316,00	79,00	8,00	2,00
2007	3.523,00	880,75	331,00	82,75	14,00	3,50

Sumber : Palang Merah Indonesia Cabang Kabupaten Lahat
 Source : Indonesian Red Cross Region Office of Lahat Regency

Table 4.2.8. **Banyaknya Pemakaian Darah menurut Golongan Darah / Bagian Rumah Sakit yang memakai**
Number of Blood Supplied by Blood Type and Hospital Department
Tahun / Years 2008

Bulan Month	Golongan Darah				Bag. Rumah Sakit yang Memakai					
	A	B	O	AB	Be- dah	Kebi- da- nan	P. Da- lam	Anak- anak	Lain- nya	
(1)	(2)	(3)	(4)	(5)	(6)	(7)	(8)	(9)	(10)	
01 Januari	118	88	68	14	36	127	72	6	47	
02 Februari	97	63	49	19	12	92	66	15	43	
03 Maret	81	62	48	10	-	70	84	4	43	
04 April	62	53	54	27	12	89	30	2	63	
05 Mei	103	79	67	19	9	88	81	8	82	
06 Juni	85	55	18	35	2	51	72	8	60	
07 Juli	46	40	20	19	8	7	73	10	27	
08 Agustus	62	40	25	12	16	28	25	9	61	
09 September	25	35	34	18	3	8	61	5	35	
10 Oktober	37	46	45	20	10	20	60	11	47	
11 November	64	44	19	21	1	26	56	8	57	
12 Desember	63	34	48	3	13	20	80	3	32	
2008	843	639	495	217	122	626	760	89	597	
2007	1.263	844	998	426	257	1.949	675	103	539	

Sumber : Palang Merah Indonesia Cabang Kabupaten Lahat
 Source : Indonesian Red Cross Region Office of Lahat Regency

Table 4.2.9. Jumlah Peserta Askes menurut Golongan
Number of Health Insurance Member by Kind of Member
Tahun / Years 2008

Jenis Peserta	Peserta
(1)	(2)
PNS Golongan I	348
PNS Golongan II	3.370
PNS Golongan III	6.165
PNS Golongan IV	1.132
Pensiunan PNS Golongan I	1.108
Pensiunan PNS Golongan II	1.005
Pensiunan PNS Golongan III	1.108
Pensiunan PNS Golongan IV	1.005
Pejabat Negara	24
Pensiunan TNI/Pol RI	1.182
Pensiunan Pejabat Negara	-
Pensiunan PNS TNI/Pol RI	1.005
Veteran	848
Pejuang Kemerdekaan	3
Dokter PTT	3
Bidan PTT	12
2008	18.318
2007	16.093

Sumber : PT Askes Perwakilan Cabang Kabupaten Lahat
 Source : Representative PT Askes of Lahat Regency

Table 4.2.10. Jumlah Peserta Askes menurut Status Peserta
Table Number of Health Insurance Member by Status of Member
Tahun / Years 2008

Status Peserta		Jumlah	Keterangan
(1)		(2)	(3)
01	Peserta	16.319	-
02	Istri/Suami	9.439	-
03	Anak	13.147	-
04	Peserta Domisili	-	-
Jumlah / Total			
		2008	38.900
		2007	36.380

Sumber : PT Askes Perwakilan Cabang Kabupaten Lahat
 Source : Representative PT Askes of Lahat Regency

Table 4.2.11 Jumlah Posyandu, Tenaga Pengelola dan Jumlah Pengunjung menurut Kecamatan
Table Number of Integrated of Health Service, Personels and Visitors by Districts
Tahun / Years 2008

Kecamatan Districts	Posyandu/ Integrated of Health Service	Tenaga Pengelola/ Personels	Jumlah Pengunjung Umur 0 – 3 Tahun
(1)	(2)	(3)	(4)
01 Tanjung Sakti Pumi	21	105	-
02 Tanjung Sakti Pumu	14	70	-
03 Kota Agung	14	70	-
04 Mulak Ulu	31	155	-
05 Tanjung Tebat	19	95	-
06 Pulau Pinang	-	-	-
07 Pagar Gunung	45	225	-
08 Gumay Ulu	-	-	-
09 Jarai	28	140	-
10 Pajar Bulan	30	150	-
11 Muara Payang	-	-	-
12 Kikim Barat	21	105	-
13 Kikim Timur	36	180	-
14 Kikim Selatan	18	90	-
15 Kikim Tengah	10	50	-
16 Lahat	63	315	-
17 Pseksu	-	-	-
18 Gumay Talang	27	135	-
19 Merapi Barat	26	130	-
20 Merapi Timur	18	90	-
21 Merapi Selatan	-	-	-
2008	421	2.105	-
2007	421	2.121	27.310

Sumber : Dinas Kesehatan Kabupaten Lahat
 Source : Health Service of Lahat Regency

Table 4.2.12 Jumlah Bayi yang Mendapatkan Vaksinasi Menurut Jenisnya di Kabupaten Lahat
Table Number of Infant Vaccinated by Kind In Lahat Regency
Tahun / Years 2008

Bulan <i>Month</i>	BCG	DPT	Polio	Campak	Hepatitis
(1)	(2)	(3)	(4)	(5)	(6)
01 Januari	650	1.761	2.343	535	223
02 Februari	443	927	1.886	478	257
03 Maret	591	1.776	2.456	679	274
04 April	590	1.600	2.041	448	448
05 Mei	505	1.076	1.828	471	363
06 Juni	662	1.978	2.405	566	309
07 Juli	562	1.283	2.008	456	283
08 Agustus	766	2.125	2.844	703	382
09 September	540	1.389	2.255	489	303
10 Oktober	837	2.470	3.218	738	643
11 November	735	2.074	2.695	624	306
12 Desember	960	2.730	3.495	750	341
Lahat 2008	7.841	21.189	29.474	6.937	4.132
2007	10.299	11.753	12.287	9.960	4.826

Sumber : Dinas Kesehatan Kabupaten Lahat

Source : Health Service of Lahat Regency

Table 4.2.13
Jumlah Dukun Bayi Menurut Pembinaan di Kabupaten Lahat
Number of Infant by Trained In Lahat regency
Tahun / Years 2007-2008

Jenis Dukun		2007	2008
(1)		(2)	(3)
1.	Dukun Tercatat	871	338
2.	Dukun Terlatih	432	-
3.	Dukun Dibina	871	338
4.	Dukun KIT	63	-
5.	Dukun Belum Terlatih	439	108
6.	Dukun Sedang Dilatih	-	-

Sumber : Dinas Kesehatan Kabupaten Lahat
 Source : Health Service of Lahat Regency

Table 4.2.14 Jumlah Pasien Rawat Inap per Zal Menurut jenis Kelamin di Kabupaten Lahat
Number of Pacien/Zal by Sex In Lahat regency
Tahun / Years 2008

Bulan	Zal Penyakit Dalam		Zal Penyakit Dalam Anak-anak		Zal Penyakit Mata	
	Laki-laki	Perempuan	Laki-laki	Perempuan	Laki-laki	Perempuan
(1)	(2)	(3)	(4)	(5)	(6)	(7)
1. Januari	119	104	46	33	2	2
2. Pebruari	97	97	38	24	3	8
3. Maret	106	98	28	37	1	2
4. April	66	114	46	41	0	2
5. Mei	117	107	62	53	2	2
6. Juni	78	106	71	48	0	3
7. Juli	126	144	79	59	2	6
8. Agustus	98	113	78	37	2	3
9. September	94	97	40	30	2	0
10. Oktober	93	109	40	36	0	3
11. Nopember	99	108	50	29	1	2
12. Desember	131	124	54	32	1	3
2008	1.224	1.321	632	459	16	36
2007	1.171	1.074	603	455	52	51

Sumber : Kantor Pelayanan Kesehatan RSUD Kabupaten Lahat

Source : Hospital Regional Service of Lahat Regency

Lanjutan Table 4.2.14
Continued Table

Bulan	Zal Bedah		Zal VIP	
	Laki-laki	Perempuan	Laki-laki	Perempuan
(1)	(6)	(7)	(8)	(9)
1. Januari	83	38	53	42
2. Pebruari	41	35	40	36
3. Maret	46	22	39	51
4. April	53	33	21	40
5. Mei	71	35	34	47
6. Juni	56	25	45	57
7. Juli	83	56	49	44
8. Agustus	54	28	48	39
9. September	72	28	42	52
10. Oktober	78	31	42	70
11. Nopember	39	30	44	44
12. Desember	50	22	49	55
2008	726	383	506	577
2007	799	368	471	542

Sumber : Kantor Pelayanan Kesehatan RSUD Kabupaten Lahat

Source : Hospital Regional Service of Lahat Regency

Lanjutan Table 4.2.14
Continued Table

Bulan	Zal ICU		Zal Kebidanan
	Laki-laki	Perempuan	
(1)	(10)	(11)	(12)
1. Januari	12	3	125
2. Pebruari	8	8	113
3. Maret	15	6	120
4. April	15	10	131
5. Mei	14	15	102
6. Juni	13	5	99
7. Juli	8	13	83
8. Agustus	11	8	65
9. September	12	3	56
10. Oktober	5	7	72
11. Nopember	12	9	40
12. Desember	6	9	64
2008	131	96	1.070
2007	109	111	1.314

Sumber : Kantor Pelayanan Kesehatan RSUD Kabupaten Lahat

Source : Hospital Regional Service of Lahat Regency

Table 4.2.15 Jumlah Biaya Tindakan Yang Dikeluarkan dan Yang Diterima Dari Pasien Rawat Inap
Number of Price Expenditure and Received From Pacient Tahun / Years 2008

Bulan	Zal Penyakit Dalam		Zal Penyakit Dalam Anak-anak	
	Biaya Tindakan	Biaya Diterima	Biaya Tindakan	Biaya Diterima
(1)	(2)	(3)	(4)	(5)
1. Januari	15.175.500	15.175.500	6.377.000	6.377.000
2. Pebruari	11.607.750	11.607.750	5.780.500	5.780.500
3. Maret	11.312.750	11.312.750	6.622.000	6.622.000
4. April	12.131.750	12.131.750	8.932.500	8.932.500
5. Mei	12.886.500	12.886.500	12.308.250	12.308.250
6. Juni	16.230.000	16.230.000	14.049.250	14.049.250
7. Juli	18.060.750	18.060.750	12.925.750	12.925.750
8. Agustus	18.189.500	18.189.500	11.126.000	11.126.000
9. September	15.187.000	15.187.000	9.794.500	9.794.500
10. Oktober	16.226.750	16.226.750	9.293.250	9.293.250
11. Nopember	12.764.750	12.764.750	6.861.000	6.861.000
12. Desember	19.149.550	19.149.550	9.843.250	9.843.250
2008	178.922.550	178.922.550	113.913.250	113.913.250
2007	110.320.400	110.320.400	79.805.750	79.805.750

Sumber : Kantor Pelayanan Kesehatan RSUD Kabupaten Lahat
 Source : Hospital Regional Service of Lahat Regency

Lanjutan Table 4.2.15
Continued Table

Bulan	Zal Bedah		Zal VIP	
	Biaya Tindakan	Biaya Diterima	Biaya Tindakan	Biaya Diterima
(1)	(6)	(7)	(8)	(9)
1. Januari	9.183.000	9.183.000	4.275.312,50	4.275.312,50
2. Pebruari	6.010.500	6.010.500	3.651.500,00	3.651.500,00
3. Maret	5.992.750	5.992.750	3.964.212,50	3.964.212,50
4. April	6.683.750	6.683.750	5.221.000,00	5.221.000,00
5. Mei	9.273.750	9.273.750	3.988.200,00	3.988.200,00
6. Juni	10.566.750	10.566.750	4.487.562,50	4.487.562,50
7. Juli	11.206.500	11.206.500	4.125.625,00	4.125.625,00
8. Agustus	14.249.000	14.249.000	4.987.187,50	4.987.187,50
9. September	20.231.000	20.231.000	4.046.300,00	4.046.300,00
10. Oktober	21.041.500	21.041.500	5.252.125,00	5.252.125,00
11. Nopember	12.197.000	12.197.000	2.832.375,00	2.832.375,00
12. Desember	19.840.250	19.840.250	5.493.437,50	5.493.437,50
2008	146.475.750	146.475.750	52.324.837,50	52.324.837,50
2007	69.708.500	69.708.500	48.168.706,25	48.168.706,25

Sumber : Kantor Pelayanan Kesehatan RSUD Kabupaten Lahat

Source : Hospital Regional Service of Lahat Regency

Lanjutan Table 4.2.15
Continued Table

Bulan	Zal ICU		Zal Kebidanan	
	Biaya Tindakan	Biaya Diterima	Biaya Tindakan	Biaya Diterima
(1)	(10)	(11)	(12)	(13)
1. Januari	4.327.000	4.327.000	17.570.500	17.570.500
2. Pebruari	2.689.250	2.689.250	18.626.000	18.626.000
3. Maret	2.877.750	2.877.750	22.567.750	22.567.750
4. April	3.453.750	3.453.750	26.722.750	26.722.750
5. Mei	3.824.750	3.824.750	20.010.250	20.010.250
6. Juni	4.187.250	4.187.250	21.416.750	21.416.750
7. Juli	3.148.500	3.148.500	13.449.000	13.449.000
8. Agustus	3.061.000	3.061.000	9.589.250	9.589.250
9. September	4.525.500	4.525.500	9.576.250	9.576.250
10. Oktober	3.611.000	3.611.000	15.835.000	15.835.000
11. Nopember	3.475.000	3.475.000	8.278.000	8.278.000
12. Desember	6.903.250	6.903.250	16.193.000	16.193.000
2008	46.084.000	46.084.000	199.834.500	199.834.500
2007	23.134.500	23.134.500	177.037.150	177.037.150

Sumber : Kantor Pelayanan Kesehatan RSUD Kabupaten Lahat

Source : Hospital Regional Service of Lahat Regency

Table 4.3.1. Jumlah Klinik KB, Akseptor Baru menurut Alat Kontrasepsi
Number of KB Clinics, New Acceptors by Type of Contraceptive
Tahun / Years 2008

Kecamatan <i>Districts</i>	Kli- nik KB	Alat Kontrasepsi / <i>Contraception</i>						
		Pil	Kon- dom	IUD	Sun- tik	MO	Im- plant	Jum- lah
(1)	(2)	(3)	(4)	(5)	(6)	(7)	(8)	(9)
01 Tanjung Sakti Pumi	2	324	35	-	439	-	40	838
02 Tanjung Sakti Pumu	1	397	54	-	376	-	30	857
03 Kota Agung	2	237	2	-	362	-	50	651
04 Mulak Ulu	3	75	9	-	150	-	247	481
05 Tanjung Tebat	1	118	3	-	188	-	59	368
06 Pulau Pinang	3	154	8	-	282	-	39	483
07 Pagar Gunung	4	290	20	-	371	2	70	753
08 Gumay Ulu	1	110	6	-	201	-	27	344
09 Jarai	6	840	8	-	790	6	50	1.694
10 Pajar Bulan	3	1.152	42	-	951	5	141	2.291
11 Muara Payang	2	280	3	-	263	2	17	565
12 Kikim Barat	5	139	17	2	225	-	111	494
13 Kikim Timur	14	520	195	49	704	-	154	1.622
14 Kikim Selatan	1	227	45	-	254	-	201	727
15 Kikim Tengah	3	34	4	-	73	-	84	195
16 Lahat	24	1.298	357	27	2.843	11	479	5.015
17 Pseksu	3	144	21	-	165	-	-	330
18 Gumay Talang	4	190	17	4	320	-	318	849
19 Merapi Barat	5	202	55	4	278	-	185	724
20 Merapi Timur	4	400	96	-	443	-	172	1.111
21 Merapi Selatan	2	95	26	1	132	-	87	341
2008	93	7.226	1.023	87	9.810	26	2.561	20.733
2007	74	3.911	411	33	6.115	19	1.458	11.947

Sumber : Dinas Keluarga Berencana dan Pemberdayaan Keluarga Kabupaten Lahat
 Source : KB and PK Service of Lahat Regency

Table 4.3.2. **Banyaknya Akseptor Baru menurut Bulan dan Alat Kontrasepsi yang digunakan**
Table *Number of New Acceptors by Month and Used Contraception*
Tahun / Years 2008

Bulan Month	Alat Kontrasepsi / Contraception						Jml Total
	Pil	Kon dom	IUD	Sun- tikan	MO	Im- plant	
(1)	(2)	(3)	(4)	(5)	(6)	(7)	(8)
01 Januari	358	36	2	553	4	151	1.104
02 Pebruari	381	34	3	651	2	213	1.284
03 Maret	415	43	3	558	2	54	1.075
04 April	386	32	5	610	2	224	1.259
05 Mei	389	51	2	549	14	140	1.145
06 Juni	433	105	-	742	-	77	1.357
07 Juli	444	55	1	757	-	209	1.466
08 Agustus	596	82	5	790	2	99	1.574
09 September	571	77	4	739	-	60	1.451
10 Oktober	1.089	156	5	1.619	-	286	3.155
11 November	1.021	222	50	1.085	-	504	2.882
12 Desember	1.143	130	7	1.157	-	544	2.981
2008	7.226	1.023	87	9.810	26	2.561	20.733
2007	3.911	411	33	6.115	19	1.458	11.947

Sumber : Dinas Keluarga Berencana dan Pemberdayaan Keluarga Kabupaten Lahat
 Source : KB and PK Service of Lahat Regency

Table Jumlah Kegiatan KB, Target dan Pencapaian Akseptor Baru
Table 4.3.3. Number of KB Action, Targeting and Realization of New Acceptors
Tahun / Years 2008

Kecamatan	Banyaknya Kegiatan	Target Targeting	Pencapaian Realization	Persentase Percentage
(1)	(2)	(3)	(4)	(5)
01 Tanjung Sakti Pumi	-	984	838	85,16
02 Tanjung Sakti Pumu	-	1.012	857	84,68
03 Kota Agung	-	2.248	2.112	93,95
04 Mulak Ulu	-	2.891	3.320	114,84
05 Tanjung Tebat	-	1.467	1.471	100,27
06 Pulau Pinang	-	1.586	1.321	83,29
07 Pagar Gunung	-	954	753	78,93
08 Gumay Ulu	-	1.133	944	83,32
09 Jarai	-	3.128	2.279	72,86
10 Pajar Bulan	-	1.839	2.291	124,58
11 Muara Payang	-	1.043	1.427	136,82
12 Kikim Barat	-	695	494	71,08
13 Kikim Timur	-	843	1.622	192,41
14 Kikim Selatan	-	723	727	100,55
15 Kikim Tengah	-	693	195	28,14
16 Lahat	-	2.081	5.015	240,99
17 Pseksu	-	2.448	2.163	88,36
18 Gumay Talang	-	1.543	2.006	130,01
19 Merapi Barat	-	1.889	2.664	141,03
20 Merapi Timur	-	1.059	1.111	104,91
21 Merapi Selatan	-	895	1.263	141,12
2008	-	31.154	34.873	111,94
2007	-	9.994	11.929	109,14

Sumber : Dinas Keluarga Berencana dan Pemberdayaan Keluarga Kabupaten Lahat
 Source : KB and PK Service of Lahat Regency

Table 4.3.4. Banyaknya PUS dan Pencapaian KB Aktif menurut Kecamatan
Table 4.3.4. Number of PUS and Realization of Current Users by Districts
Tahun / Years 2008

Kecamatan <i>Districts</i>	PUS	Target	Pencapaian	% Terhadap	
				Target	PUS
(1)	(2)	(3)	(4)	(5)	(6)
01. Tanjung Sakti Pumi	3.190	2.101	2.742	130,51	85,96
02. Tanjung Sakti Pumu	2.768	1.488	2.350	157,93	84,90
03. Kota Agung	2.574	2.248	2.112	93,95	82,05
04. Mulak Ulu	3.562	2.891	3.320	114,84	93,21
05. Tanjung Tebat	1.762	1.467	1.471	100,27	83,48
06. Pulau Pinang	1.792	1.586	1.321	83,29	73,72
07. Pagar Gunung	2.276	2.133	1.832	85,89	80,49
08. Gumay Ulu	1.294	1.133	944	83,32	72,95
09. Jarai	3.717	3.128	2.776	88,75	74,68
10. Pajar Bulan	4.723	4.217	3.750	88,93	79,40
11. Muara Payang	1.250	1.043	1.930	185,04	154,40
12. Kikim Barat	3.699	2.281	2.875	126,04	77,72
13. Kikim Timur	5.177	3.711	3.760	101,32	72,63
14. Kikim Selatan	3.827	1.906	2.826	148,27	73,84
15. Kikim Tengah	1.987	1.617	1.524	94,25	76,70
16. Lahat	17.623	14.731	13.665	92,76	77,54
17. Pseksu	2.847	2.448	2.163	88,36	75,97
18. Gumay Talang	2.157	1.543	2.006	130,01	93,00
19. Merapi Barat	3.528	1.889	2.664	141,03	75,51
20. Merapi Timur	4.487	2.275	3.629	159,52	80,88
21. Merapi Selatan	1.665	895	1.263	141,12	75,86
2008	75.905	56.731	60.923	107,39	80,26
2007	101.053	55.577	76.730	138,06	75,93

Sumber : Dinas Keluarga Berencana dan Pemberdayaan Keluarga Kabupaten Lahat
 Source : KB and PK Service of Lahat Regency

Table 4.3.5. Jumlah PPKBD, PPLKB, PKB/PLKB dan Klinik KB
Table 4.3.5. Number of PPKBD, PPLKB, PKB/PLKB and KB Clinics
Tahun / Years 2008

Kecamatan	PPKBD	PPLKB/ KCD	PKB/ PLKB	Klinik KB
(1)	(2)	(3)	(4)	(5)
01. Tanjung Sakti Pumi	18	1	-	2
02. Tanjung Sakti Pumu	14	1	-	1
03. Kota Agung	22	1	-	2
04. Mulak Ulu	26	1	1	3
05. Tanjung Tebat	14	1	-	1
06. Pulau Pinang	14	1	5	3
07. Pagar Gunung	20	1	1	4
08. Gumay Ulu	10	1	-	1
09. Jarai	21	1	1	6
10. Pajar Bulan	30	1	1	3
11. Muara Payang	7	1	-	2
12. Kikim Barat	19	1	-	5
13. Kikim Timur	32	1	-	14
14. Kikim Selatan	18	1	-	1
15. Kikim Tengah	9	1	-	3
16. Lahat	35	1	9	24
17. Pseksu	11	1	-	3
18. Gumay Talang	15	1	1	4
19. Merapi Barat	19	1	2	5
20. Merapi Timur	16	1	2	4
21. Merapi Selatan	9	1	-	2
2008	379	21	23	93
2007	386	8	67	79

Sumber : Dinas Keluarga Berencana dan Pemberdayaan Keluarga Kabupaten Lahat
 Source : KB and PK Service of Lahat Regency

Table 4.3.6. Banyaknya Keluarga Pra Sejahtera dan Sejahtera
Table Number of Preprosperous and Prosperous Family
Tahun / Years 2008

Kecamatan		Pra Sejahtera	Sejahtera I	Sejahtera II	Sejahtera III	Sejahtera III Plus
(1)	(2)	(3)	(4)	(5)	(6)	
01.	Tanjung Sakti Pumi	231	1.037	1.795	1.032	-
02.	Tanjung Sakti Pumu	166	676	1.646	815	-
03.	Kota Agung	334	1.197	1.188	471	-
04.	Mulak Ulu	1.035	1.604	993	264	-
05.	Tanjung Tebat	246	774	700	227	-
06.	Pulau Pinang	402	806	1.078	208	9
07.	Pagar Gunung	328	918	1.208	669	6
08.	Gumay Ulu	499	473	249	70	30
09.	Jarai	234	764	2.059	1.582	224
10.	Pajar Bulan	333	958	3.153	1.410	261
11.	Muara Payang	59	327	914	643	28
12.	Kikim Barat	2.297	1.499	639	283	-
13.	Kikim Timur	1.607	1.710	2.623	598	10
14.	Kikim Selatan	2.012	1.381	840	360	20
15.	Kikim Tengah	559	767	672	745	25
16.	Lahat	5.064	3.928	9.836	4.380	945
17.	Pseksu	762	578	783	225	5
18.	Gumay Talang	798	821	856	183	17
19.	Merapi Barat	1.193	1.390	1.094	585	15
20.	Merapi Timur	638	1.741	1.656	699	183
21.	Merapi Selatan	386	60	1.082	188	22
2008		19.183	23.409	35.064	15.637	1.800
2007		19.727	24.817	31.980	15.105	1.750

Sumber : Dinas Keluarga Berencana dan Pemberdayaan Keluarga Kabupaten Lahat

Source : KB and PK Service of Lahat Regency

Tabel 4.4.1. Jumlah Narapidana berdasarkan Putusan Pengadilan Negeri menurut Lamanya di Penjara / Kurungan
Number of Prisoners by Country Court Decision by Time Condemned and Sex
Tahun / Year 2008

Jenis Kelamin <i>Sex</i>	Lamanya Di penjara				Pidana Kurungan Pengganti Denda
	Seumur Hidup <i>Rest of Life</i>	> 5 Thn <i>Bigger then 5 years</i>	1 s.d. 5 Tahun <i>1 to 5 years</i>	< 1 Tahun <i>Smaller Then 1 Year</i>	
(1)	(2)	(3)	(4)	(5)	(6)
1. Laki-Laki <i>Male</i>	-	20	196	218	-
2. Perempuan <i>Female</i>	-	-	17	21	-
2008	-	20	213	239	-
2007	-	22	285	262	-

Sumber : Pengadilan Negeri Kabupaten Lahat
 Source : State Court of Lahat Regency

**Jumlah Narapidana termasuk Pidana Kurungan /
Pengganti Denda berdasarkan Putusan Pengadilan
menurut Jenis Kejahatan / Pelanggaran**
Tabel 4.4.2. *Number of Prisoners by Country Court Decision by Type of
Crime and Offence*
Tahun / Years 2008

Jenis Kejahatan/ Pelanggaran <i>Type of Crime and Offence</i>	Jenis kelamin/ <i>Sex</i>		Jumlah <i>Total</i>
	Laki-laki <i>Male</i>	Perempuan <i>Female</i>	
(1)	(2)	(3)	(4)
A. Kejahatan / Crime			
01 Politik / <i>Political</i>	-	-	-
02 Terhadap Kepala Negara / <i>Against President</i>	-	-	-
03 Ketertiban Umum / <i>Public Order</i>	-	-	-
04 Pembakaran / <i>Firing</i>	9	-	9
05 Penyuapan / <i>Bribery</i>	-	-	-
06 Permalsuan Mata Uang / <i>Money Counterfeiting</i>	2	-	2
07 Memalsu Meterai/Surat/Merek/ <i>Seals, Document and Trade Mark Forgery</i>	-	-	-
08 Kesusilaan / <i>Adultery</i>	54	5	59
09 Perjudian / <i>Gambling</i>	76	10	86
10 Penculikan / <i>Kidnapping</i>	-	-	-
11 Pembunuhan / <i>Murder</i>	22	-	22
12 Penganiayaan / <i>Assault</i>	51	7	58
13 Pencurian / <i>Burglary</i> <i>Theft</i>	113	15	128

Sumber : Pengadilan Negeri Kabupaten Lahat

Source : State Court of Lahat Regency

Lanjutan Tabel

Continued Table 4.4.2.

Jenis Kejahatan/ Pelanggaran <i>Type of Crime and Offence</i>	Jenis kelamin/ <i>Sex</i>		Jumlah <i>Total</i>	
	Laki-laki <i>Male</i>	Perempuan <i>Female</i>		
(1)	(2)	(3)	(6)	
14 Perampokan / <i>Robbery</i>	13	-	13	
15 Memeras/ Mengancam / <i>Blackmail</i>	17	-	17	
16 Penggelapan / <i>Embezzlement</i>	39	-	39	
17 Penipuan / <i>Swindle</i>	17	3	20	
18 Merusak Barang / <i>Destruction</i>	-	-	-	
19 Dalam Jabatan	15	-	15	
20 Penadahan / <i>Fence</i>	48	-	48	
21 Lain-lain / <i>Others</i>	25	4	29	
22 Ekonomi / <i>Economics</i>	-	-	-	
Jumlah A	501	44	545	
B. Pelanggaran / Offence				
23 Pelanggaran KUHP / <i>Against Penal Code</i>	61	15	76	
24 Pelanggaran Ekonomi / <i>Economic Violation</i>	-	-	-	
25 Pelanggaran Lalulintas / <i>Traffic Violation</i>	8.204	57	8.261	
Jumlah B	8.265	72	8.337	
Jumlah A+B	2008	8.766	116	8.882
	2007	9.412	89	9.501

Sumber : Pengadilan Negeri Kabupaten Lahat

Source : State Court of Lahat Regency

**Jumlah Narapidana termasuk Pidana Kurungan /
Pengganti Denda berdasarkan Putusan Pengadilan
menurut Jenis Tindak Pidana Setiap Bulan**
Tahun / Years 2008

Tabel 4.4.3.
Table Number of Prisoners by Country Court Decision by Month

Bulan Month	Tindak Pidana		Jumlah Total
	Kejahatan Crime	Pelanggaran Offence	
(1)	(2)	(3)	(6)
01 Januari / January	41	8	49
02 Februari / February	49	4	53
03 Maret / March	43	3	46
04 April / April	32	-	32
05 Mei / May	40	2	42
06 Juni / June	25	1	26
07 Juli / July	36	2	38
08 Agustus / August	47	3	50
09 September / September	40	1	41
10 Oktober / October	30	-	30
11 Nopember / November	33	2	35
12 Desember / December	67	2	69
2008	483	28	511
2007	551	17	568

Sumber : Pengadilan Negeri Kabupaten Lahat
Source : State Court of Lahat Regency

**Tambahan Narapidana termasuk Pidana Kurungan /
Pengganti Denda berdasarkan Putusan Pengadilan
menurut Kelompok Usia dan Jenis Kelamin**

Tabel 4.4.4.

*Table Prisoners Added by Country Court Decision by Age Group and Sex
Tahun / Years 2008*

Kelompok Usia / Age Group	Jenis kelamin Sex		Jumlah Total
	Laki-laki Male	Perempuan Female	
(1)	(2)	(3)	(4)
Dewasa Adult	49	12	61
Pemuda Young	74	2	76
Anak-anak Children	31	5	36
2008	154	19	173
2007	533	36	569

Sumber : Pengadilan Negeri Kabupaten Lahat

Source : State Court of Lahat Regency

Tabel 4.4.5. Jumlah Kerugian Yang Dilaporkan Dan Diterima Kembali Dari Beberapa Jenis Perkara Kejahatan
Table 4.4.5. Values of Losses and Recovered by Police Resort Tahun / Years 2002-2008

Tahun	Dilaporkan <i>Reported (Rp)</i>	Ditemukan Kembali <i>Recovered (Rp)</i>	Persentase <i>Percentage</i>
(1)	(2)	(3)	(4)
2003	899.291.000	231.087.000	25,70
2004	1.311.844.000	105.812.000	8,07
2005	4.042.608.175	500.386.000	12,38
2006	4.474.428.507	280.103.000	6,26
2007	5.892.218.969	406.758.000	6,90
2008	5.433.996.000	318.219.000	5,86

Sumber : Polres Kabupaten Lahat
 Source : Police Resort of Lahat Regency

Tabel 4.4.6. **Banyaknya Kejahatan Terhadap Jiwa / Badan dan Harta Benda Menurut Jenisnya**
Table 4.4.6. Number of Crime Against Soul / Body and Valued Thing by Type of Crime
Tahun / Years 2004-2008

Jenis Kejahatan <i>Type of Crime</i>	2004	2005	2006	2007	2008
(1)	(2)	(3)	(4)	(5)	(6)
A. Kejahatan Terhadap Badan / Crime Against Soul / Body					
1 Penganiayaan Berat / <i>Hard Assault</i>	62	76	91	117	85
2 Penganiayaan Ringan / <i>Light Assault</i>	-	4	1	2	1
3 Perkosaan/Zinah / <i>Rape</i>	10	24	8	15	7
B. Kejahatan Terhadap Benda / Crime Against Thing					
1 Pencurian Ringan / <i>Light Theft</i>	21	25	26	38	26
2 Pencurian dgn Kekerasan / <i>Theft by Force</i>	27	36	50	99	64
3 Penipuan / <i>Swindle</i>	21	15	17	38	30
4 Penggelapan / <i>Embezzlement</i>	16	31	32	45	61
Jumlah/Total	157	211	225	354	274

Sumber : Polres Kabupaten Lahat
 Source : Police Resort of Lahat Regency

Tabel 4.4.7. **Banyaknya Anak-anak yang tersangkut Perkara Diserahkan Kepada Jaksa dan Dituntut di Muka Hakim**
Number of Suspected Children in Crime Case, Delivered to Prosecutor and Cleared by Judge
Tahun / Years 2002-2008

Tahun <i>Year</i>	Yang Tersangkut Perkara <i>Suspected</i>	Diserahkan Kepada Jaksa <i>Delivered to Prosecutor</i>	Dituntut di Muka Hakim <i>Prosecute by Judge</i>
(1)	(2)	(3)	(4)
2003	7	7	7
2004	29	29	29
2005	61	61	61
2006	31	31	31
2007	43	43	43
2008	29	29	29

Sumber : Polres Kabupaten Lahat
 Source : Police Resort of Lahat Regency

Tabel 4.4.8. Jumlah Kecelakaan Lalu Lintas Menurut Kecamatan
Table Number of Traffic Accident by Districts
Tahun / Year 2008

Kecamatan <i>Districts</i>	Jumlah Kecela- kaan <i>Accident</i>	Korban / <i>Victims (orang)</i>			Kerugian <i>Material Lost</i> (Rp 000)
		Mati <i>Death</i>	Luka Berat <i>Heavy</i> <i>Injured</i>	Luka Ringan <i>Light</i> <i>Injured</i>	
(1)	(2)	(3)	(4)	(5)	(6)
01 Tanjung Sakti Pumi	-	-	-	-	-
02 Tanjung Sakti Pumu	-	-	-	-	-
03 Kota Agung	-	-	-	-	-
04 Mulak Ulu	-	-	-	-	-
05 Tanjung Tebat	-	-	-	-	-
06 Pulau Pinang	-	-	-	-	-
07 Pagar Gunung	-	-	-	-	-
08 Gumay Ulu	-	-	-	-	-
09 Jarai	-	-	-	-	-
10 Pajar Bulan	-	-	-	-	-
11 Muara Payang	-	-	-	-	-
12 Kikim Barat	-	-	-	-	-
13 Kikim Timur	-	-	-	-	-
14 Kikim Selatan	-	-	-	-	-
15 Kikim Tengah	-	-	-	-	-
16 Lahat	150	99	97	185	610.000
17 Pseksu	-	-	-	-	-
18 Gumay Talang	-	-	-	-	-
19 Merapi Barat	-	-	-	-	-
20 Merapi Timur	-	-	-	-	-
21 Merapi Selatan	-	-	-	-	-
2008	150	99	97	185	610.000
2007	110	76	50	97	384.500

Sumber : Polres Kabupaten Lahat

Source : Police Resort of Lahat Regency

Tabel 4.4.9. Jumlah Pelanggaran Lalu Lintas Yang Ditilang Menurut Kecamatan
Table Number of Traffic Violation by Districts
Tahun / Year 2008

Kecamatan	Banyaknya yang ditilang/ Number of Violation	Denda/Fine (Rp)
(1)	(2)	(3)
01. Tanjung Sakti Pumi	-	-
02. Tanjung Sakti Pumu	-	-
03. Kota Agung	-	-
04. Mulak Ulu	-	-
05. Tanjung Tebat	-	-
06. Pulau Pinang	-	-
07. Pagar Gunung	-	-
08. Gumay Ulu	-	-
09. Jarai	-	-
10. Pajar Bulan	-	-
11. Muara Payang	-	-
12. Kikim Barat	-	-
13. Kikim Timur	-	-
14. Kikim Selatan	-	-
15. Kikim Tengah	-	-
16. Lahat	4943	56.464.000
17. Pseksu	-	-
18. Gumay Talang	-	-
19. Merapi Barat	-	-
20. Merapi Timur	-	-
21. Merapi Selatan	-	-
2008	4.943	56.464.000
2007	6.316	43.982.500

Sumber : Polres Kabupaten Lahat
 Source : Police Resort of Lahat Regency

Tabel 4.4.10 Banyaknya Perkara yang diputuskan / diselesaikan
 Pengadilan Agama Kabupaten Lahat menurut Jenis Perkara
*Number of Settled / Finished Cases by Religious Court
 by Type of Cases*
Tahun / Years 2006 - 2008

Jenis Perkara <i>Type of Cases</i>	2006	2007	2008
(1)	(2)	(3)	(4)
01. Izin Kawin / <i>Marriage Allowance</i>	-	-	-
02. Dispensasi Kawin / <i>Marriage Dispensation</i>	-	-	-
03. Izin Poligami / <i>Polygamy Allowance</i>	-	-	3
04. Pengesahan Nikah / <i>Marriage Ratification</i>	-	-	-
05. Pembatalan Nikah / <i>Marriage Annulment</i>	-	-	-
06. Cerai Talak	67	84	111
07. Cerai gugat	111	191	222
08. Ta'lik Talak	-	-	-
09. Fasakh	-	-	-
10. Syiqoq	-	-	-
11. Lain-lain (Harta Bersama)	1	-	1
12. Isbat Nikah	5	6	3
13. Wali Adhol	1	9	3
14. Penolakan Nikah	-	-	-
15. Penolakan Kawin Campur	-	-	-
16. Penolakan orang lain sebagai wali	1	-	-
17. Perwalian	-	-	1
18. Ijin Poligami	-	-	-
19. Waris	-	-	2
Jumlah/Total	186	290	346

Sumber : Pengadilan Agama Kabupaten Lahat

Source : *Religious Court of Lahat Regency*

Tabel 4.4.11. Banyaknya Kasus Perkawinan yang masuk menurut Jenis Kasus
Table 4.4.11. Number of Marriage Cases Tahun / Years 2008

Kecamatan <i>Districts</i>		Nikah <i>Marriage</i>	Talak	Cerai	Rujuk
(1)		(2)	(3)	(4)	(5)
01.	Tanjung Sakti Pumi	307	1	6	-
02.	Tanjung Sakti Pumu	-	1	5	-
03.	Kota Agung	210	5	1	-
04.	Mulak Ulu	215	2	3	-
05.	Tanjung Tebat	-	1	1	-
06.	Pulau Pinang	324	3	10	-
07.	Pagar Gunung	-	1	1	-
08.	Gumay Ulu	-	-	-	-
09.	Jarai	405	3	6	-
10.	Pajar Bulan	276	1	-	-
11.	Muara Payang	-	-	-	-
12.	Kikim Barat	184	-	5	-
13.	Kikim Timur	314	7	10	-
14.	Kikim Selatan	165	2	3	-
15.	Kikim Tengah	92	2	4	-
16.	Lahat	1.221	52	86	-
17.	Pseksu	-	1	1	-
18.	Gumay Talang	-	2	4	-
19.	Merapi Barat	591	5	9	-
20.	Merapi Timur	-	7	10	-
21.	Merapi Selatan	-	-	-	-
2008		4.304	96	165	-
2007		3.681	58	122	-

Sumber : Pengadilan Agama Kabupaten Lahat
 Source : Religious Court of Lahat Regency

Tabel 4.4.12. Banyaknya Perkara yang diselesaikan dan yang Menunggak di Pengadilan Agama
Table Number of Settled / Finished Cases by Religious Court by Districts Tahun / Year 2008

Kecamatan	Tunggan Tahun Lalu	Masuk	Jumlah Perkara	Selesai	Menunggak
(1)	(2)	(3)	(4)	(5)	(6)
01. Tanjung Sakti Pumi	2	7	7	5	2
02. Tanjung Sakti Pumu	-	6	6	4	2
03. Kota Agung	5	5	5	5	-
04. Mulak Ulu	-	5	5	4	1
05. Tanjung Tebat	4	2	2	2	-
06. Pulau Pinang	-	13	13	8	5
07. Pagar Gunung	5	2	2	2	-
08. Gumay Ulu	-	-	-	-	-
09. Jarai	10	9	9	9	-
10. Pajar Bulan	-	1	1	1	-
11. Muara Payang	-	-	-	-	-
12. Kikim Barat	5	5	5	5	-
13. Kikim Timur	-	17	17	14	3
14. Kikim Selatan	1	5	5	5	-
15. Kikim Tengah	-	6	6	6	-
16. Lahat	1	138	138	119	19
17. Pseksu	-	1	1	1	-
18. Gumay Talang	-	6	6	5	1
19. Merapi Barat	-	14	14	12	2
20. Merapi Timur	2	9	9	8	1
21. Merapi Selatan	-	-	-	-	-
2008	35	251	251	215	36
2007	16	180	196	177	33

Sumber : Pengadilan Agama Kabupaten Lahat

Source : Religious Court of Lahat Regency

Tabel **Banyaknya Perkara Tindak Pidana Umum yang diterima dan diselesaikan Kejaksaan Negeri Menurut Kecamatan**
Table 4.4.13. *Number of Reported and Cleared Criminal Cases in The region of Council for Prosecutive by Districts*
Tahun / Year 2008

Kecamatan	Sisa Tahun Lalu	Banyaknya Laporan/ Reported	Diselesaikan	Menunggak
(1)	(2)	(3)	(4)	(5)
01. Tanjung Sakti Pumi	-	1	1	-
02. Tanjung Sakti Pumu	-	1	1	-
03. Kota Agung	-	1	1	-
04. Mulak Ulu	-	2	2	-
05. Tanjung Tebat	-	-	-	-
06. Pulau Pinang	-	7	7	-
07. Pagar Gunung	-	-	-	-
08. Gumay Ulu	-	-	-	-
09. Jarai	-	2	2	-
10. Pajar Bulan	-	1	1	-
11. Muara Payang	-	-	-	-
12. Kikim Barat	-	5	5	-
13. Kikim Timur	-	14	14	-
14. Kikim Selatan	-	7	7	-
15. Kikim Tengah	-	12	12	-
16. Lahat	-	25	25	-
17. Pseksu	-	-	-	-
18. Gumay Talang	-	1	1	-
19. Merapi Barat	-	7	7	-
20. Merapi Timur	-	3	3	-
21. Merapi Selatan	-	2	2	-
2008	-	91	91	-
2007	-	80	80	-

Sumber : Kejaksaan Negeri Kabupaten Lahat
 Source : State Court of Lahat Regency

Tabel 4.4.14 **Banyaknya Tindak Kejahatan Pada Kejaksaan Negeri Menurut Jenisnya**
Table *Number of Crime by Type in Lahat Regency*
Tahun / Years 2004 – 2008

Jenis Kejahatan <i>Type of Crime</i>	2005	2006	2007	2008
(1)	(2)	(3)	(4)	(5)
1. Ketertiban Umum / <i>Public Disorder</i>	13	22	15	16
2. Pencurian/Perampokan / <i>Type of Rubbery</i>	65	102	49	60
3. Penganiayaan / <i>Oppression</i>	15	32	19	18
4. Pembunuhan / <i>Murder</i>	6	2	1	2
5. Penipuan / <i>Trickery</i>	5	15	3	5
6. Kesusilaan / <i>Decency</i>	13	3	2	2
7. Pelanggaran / <i>Violation</i>	3.925	3.713	1.881	3.398
8. Korupsi / <i>Corruption</i>	4	4	6	6
Jumlah/Total	4.046	3.892	1.976	3.507

Sumber : Kejaksaan Negeri Kabupaten Lahat
 Source : State Court of Lahat Regency

Tabel 4.5.1. **Banyaknya Tempat Peribadatan menurut Agama**
Table **Number of Religious Worship Facility by Religion**
Tahun / Years 2008

Kecamatan <i>Disatrics</i>	Masjid <i>Mosque</i>	Gereja <i>Church</i>	Pura <i>Temple</i>	Wihara <i>Temple</i>
(1)	(2)	(3)	(4)	(5)
01. Tanjung Sakti Pumi	25	1	-	-
02. Tanjung Sakti Pumu	15	-	-	-
03. Kota Agung	36	-	-	-
04. Mulak Ulu	36	-	-	-
05. Tanjung Tebat	-	-	-	-
06. Pulau Pinang	48	-	-	-
07. Pagar Gunung	*	-	-	-
08. Gumay Ulu	*	-	-	-
09. Jarai	47	-	-	-
10. Pajar Bulan	37	-	-	-
11. Muara Payang	-	-	-	-
12. Kikim Barat	25	-	-	-
13. Kikim Timur	43	-	-	-
14. Kikim Selatan	16	-	-	-
15. Kikim Tengah	13	-	-	-
16. Lahat	78	6	2	2
17. Pseksu	11	-	-	-
18. Gumay Talang	11	-	-	-
19. Merapi Barat	30	1	-	-
20. Merapi Timur	23	2	-	-
21. Merapi Selatan	10	-	-	-
2008	504	10	2	2
2007	471	8	-	2

Sumber : Kantor Departemen Agama Kabupaten Lahat
 Source : Religious Affairs of Lahat Regency

Tabel 4.5.2. Banyaknya Rohaniawan menurut Agama
Number of Spiritualist by Religion
Tahun / Years 2004 - 2008

Agama Religion	Banyaknya Rohaniawan / Number of Spiritualist			
	2005	2006	2007	2008
(1)	(2)	(3)	(4)	(5)
Islam / Moslem				
01 Ulama	34	32	36	21
02 Mubaligh	164	168	172	706
03 Khatib	1.368	1.368	1.360	802
04 Penyuluh	199	134	190	178
Kristen / Christian				
01 Pendeta	-	-	-	5
02 Pendeta Muda	-	-	-	-
Katolik / Catholic				
01 Pastor	2	6	6	4
02 Suster	12	32	32	12
03 Frater	2	6	6	-
Hindu / Hinduism				
01 Pemangku	-	-	-	-
02 Pinandita	-	-	-	-
03 Pedanda	-	-	-	-
Budha / Buddhism				
01 Upasaka	-	-	-	-
02 Pandita	-	-	-	-

Keterangan : -) Data Tidak tersedia

Sumber : Kantor Departemen Agama Kabupaten Lahat

Source : Religious Affairs of Lahat Regency

Tabel 4.5.3. **Banyaknya Jemaah Haji yang Diberangkatkan menurut Kecamatan dan Jenis Kelamin**
Table 4.5.3. Number of Moslem Pilgrims Departed by District and Sex Tahun / Years 2008

Kecamatan District	Jemaah Haji / Moslem Pilgrims		Jumlah Total
	Pria / Male	Wanita / Female	
(1)	(2)	(3)	(4)
01. Tanjung Sakti Pumi	1	-	1
02. Tanjung Sakti Pumu	-	-	-
03. Kota Agung	6	6	12
04. Mulak Ulu	-	1	1
05. Tanjung Tebat	-	-	-
06. Pulau Pinang	1	-	1
07. Pagar Gunung	1	-	1
08. Gumay Ulu	-	-	-
09. Jarai	1	1	2
10. Pajar Bulan	2	1	3
11. Muara Payang	-	-	-
12. Kikim Barat	-	-	-
13. Kikim Timur	3	2	5
14. Kikim Selatan	-	-	-
15. Kikim Tengah	-	1	1
16. Lahat	67	64	131
17. Pseksu	1	1	2
18. Gumay Talang	-	1	1
19. Merapi Barat	1	-	1
20. Merapi Timur	1	2	3
21. Merapi Selatan	-	-	-
2008	85	80	165
2007	72	92	164

Sumber : Kantor Departemen Agama Kabupaten Lahat
 Source : Religious Affairs of Lahat Regency

Tabel 4.5.4. Banyaknya Jemaah Haji yang Diberangkatkan menurut Kecamatan dan Jenis Pekerjaan
Number of Moslem Pilgrims Departed by District and Type of Working
Tahun / Years 2008

Kecamatan <i>District</i>	PNS <i>Civil Servant</i>	TNI / Polri <i>Army / Police</i>	Dagang <i>Merchant</i>	Petani <i>Farmer</i>	Lain- nya <i>Others</i>
(1)	(2)	(3)	(4)	(5)	(9)
01. Tanjung Sakti Pumi	1	-	-	-	-
02. Tanjung Sakti Pumu	-	-	-	-	-
03. Kota Agung	3	-	2	6	1
04. Mulak Ulu	-	-	-	1	-
05. Tanjung Tebat	-	-	-	-	-
06. Pulau Pinang	-	-	-	1	-
07. Pagar Gunung	-	-	-	1	-
08. Gumay Ulu	-	-	-	-	-
09. Jarai	-	-	-	2	-
10. Pajar Bulan	-	-	-	2	1
11. Muara Payang	-	-	-	-	-
12. Kikim Barat	-	-	-	-	-
13. Kikim Timur	-	-	-	-	5
14. Kikim Selatan	-	-	-	-	-
15. Kikim Tengah	-	-	-	-	1
16. Lahat	38	3	3	10	77
17. Pseksu	-	-	-	2	-
18. Gumay Talang	-	-	-	-	1
19. Merapi Barat	-	-	-	2	1
20. Merapi Timur	-	-	-	-	1
21. Merapi Selatan	-	-	-	-	-
2008	42	3	5	27	88
2007	33	2	5	19	105

Sumber : Kantor Departemen Agama Kabupaten Lahat

Source : *Religious Affairs of Lahat Regency*

Tabel 4.6.1. Banyaknya Penderita Cacat menurut Jenisnya
Table *Number of Handicapped by Type*
Tahun / Years 2008

Kecamatan <i>Districts</i>	Tuna Netra <i>Blind</i>	Tuna Rungu/ Tuna Wicara <i>Deaf/ Mute</i>	Cacat Tubuh <i>Physical Handicap</i>	Cacat Mental <i>Mental Handicap</i>	Ex Penyakit Kronis <i>Ex Chronically Sick</i>
(1)	(2)	(3)	(4)	(5)	(6)
01. Tanjung Sakti Pumi	21	23	55	37	3
02. Tanjung Sakti Pumu	11	15	23	38	10
03. Kota Agung	7	13	21	28	-
04. Mulak Ulu	33	61	95	37	16
05. Tanjung Tebat	-	-	3	1	-
06. Pulau Pinang	3	-	8	-	-
07. Pagar Gunung	12	6	52	-	-
08. Gumay Ulu	-	-	4	2	-
09. Jarai	23	61	61	67	7
10. Pajar Bulan	3	3	19	8	-
11. Muara Payang	4	14	31	41	5
12. Kikim Barat	24	42	65	23	3
13. Kikim Timur	-	-	12	10	-
14. Kikim Selatan	9	37	64	38	48
15. Kikim Tengah	12	7	26	13	3
16. Lahat	28	17	103	48	2
17. Pseksu	2	24	12	12	2
18. Gumay Talang	2	2	4	7	-
19. Merapi Barat	24	19	55	29	-
20. Merapi Timur	22	6	23	26	-
21. Merapi Selatan	1	-	1	3	-
2008	241	350	737	468	99
2007	187	250	400	459	133

Sumber : Dinas Sosial Kabupaten Lahat
 Source : Social Affairs Service of Lahat Regency

Tabel 4.6.2. Banyaknya Panti Asuhan dan Jumlah Anak yang Diasuh
Table 4.6.2. Number of Orphanages and Total Guaranteed Child
Tahun / Years 2008

	Nama Panti Asuhan <i>Orphanages</i>	Jumlah Anak yang Diasuh <i>Guaranteed Child</i>		
		Laki-laki <i>Male</i>	Perempuan <i>Female</i>	Jumlah / <i>Total</i>
	(1)	(2)	(3)	(4)
1	PA. Budi Mulya	35	-	35
2	PA. Al Hikmah	21	24	45
3	PA. Sakinah	-	36	36
4	PA. Darul Falah	15	20	35
5	PA. Al Ichsan	-	60	60
	2008	71	140	211
	2007	71	75	146

Sumber : Dinas Sosial Kabupaten Lahat
Source : Social Affairs Service of Lahat Regency

Tabel 4.6.3. Banyaknya Kejadian Bencana Alam menurut Jenis Bencana
Table 4.6.3. Number of natural Disaster by Kind of Disaster
Tahun / Years 2008

Kecamatan <i>Districts</i>	Ban- jir <i>Flood</i>	Keba- karan <i>Fire</i>	Angin Topan <i>Hurri- cane</i>	Tanah Longsor <i>Land Slide</i>	Gempa Bumi <i>Earth Quake</i>	Lain- nya <i>Others</i>
(1)	(2)	(3)	(4)	(5)	(6)	(7)
01. Tanjung Sakti Pumi	-	-	-	-	-	-
02. Tanjung Sakti Pumu	-	1	-	-	-	-
03. Kota Agung	-	-	-	-	-	-
04. Mulak Ulu	1	1	-	-	-	-
05. Tanjung Tebat	-	-	-	-	-	-
06. Pulau Pinang	-	1	-	-	-	-
07. Pagar Gunung	-	-	-	-	-	-
08. Gumay Ulu	-	-	-	-	-	-
09. Jarai	-	1	-	-	1	-
10. Pajar Bulan	-	-	-	-	-	-
11. Muara Payang	-	-	-	-	1	-
12. Kikim Barat	-	-	-	-	-	-
13. KikimTimur	-	-	-	-	-	-
14. Kikim Selatan	-	1	-	-	-	-
15. Kikim Tengah	-	-	-	-	-	-
16. Lahat	-	7	-	-	-	-
17. Pseksu	-	-	-	-	-	-
18. Gumay Talang	-	1	-	-	-	-
19. Merapi Barat	-	3	-	-	-	-
20. Merapi Timur	-	-	-	-	-	-
21. Merapi Selatan	-	-	-	-	-	-
2008	1	16	2	-	2	-
2007	2	8	1	-	-	-

Sumber : Dinas Sosial Kabupaten Lahat

Source : Social Affairs Service of Lahat Regency

Tabel 4.6.4. Banyaknya Karang Taruna menurut Klasifikasinya
*Table 4.6.4. Number of Youth Association by Classification and District
 Tahun / Years 2008*

Kecamatan <i>Districts</i>	Klasifikasi Karang Taruna / <i>Classification</i>			
	Tumbuh <i>Increasing</i>	Berkembang <i>Developing</i>	Maju <i>Forward</i>	Percon- tohan <i>Model</i>
(1)	(2)	(3)	(4)	(5)
01. Tanjung Sakti Pumi	15	1	-	-
02. Tanjung Sakti Pumu	13	-	-	-
03. Kota Agung	22	-	-	-
04. Mulak Ulu	32	-	-	-
05. Tanjung Tebat	7	-	-	-
06. Pulau Pinang	14	-	-	-
07. Pagar Gunung	17	-	-	-
08. Gumay Ulu	10	-	-	-
09. Jarai	21	-	-	-
10. Pajar Bulan	30	-	-	-
11. Muara Payang	7	-	-	-
12. Kikim Barat	18	-	-	-
13. KikimTimur	31	-	-	-
14. Kikim Selatan	16	-	-	-
15. Kikim Tengah	8	-	-	-
16. Lahat	16	-	-	-
17. Pseksu	11	-	-	-
18. Gumay Talang	15	1	-	-
19. Merapi Barat	19	1	-	-
20. Merapi Timur	5	-	-	-
21. Merapi Selatan	9	-	-	-
2008	336	3	-	-
2007	362	2	1	-

Sumber : Dinas Sosial Kabupaten Lahat
 Source : Social Affairs of Lahat Regency

Tabel 4.6.5. Banyaknya Keluarga Fakir Miskin yang Mendapat Pelayanan/Bantuan Kesejahteraan Sosial
Table Number of Poor Family to Gets Creation and Social Servant by Districts Tahun / Years 2008

Kecamatan <i>Districts</i>	Jumlah Kepala Keluarga <i>Number of House hold</i>
(1)	(2)
01. Tanjung Sakti Pumi	116
02. Tanjung Sakti Pumu	54
03. Kota Agung	335
04. Mulak Ulu	431
05. Tanjung Tebat	240
06. Pulau Pinang	128
07. Pagar Gunung	282
08. Gumay Ulu	111
09. Jarai	106
10. Pajar Bulan	41
11. Muara Payang	19
12. Kikim Barat	305
13. Kikim Timur	9
14. Kikim Selatan	2
15. Kikim Tengah	4
16. Lahat	447
17. Pseksu	136
18. Gumay Talang	154
19. Merapi Barat	-
20. Merapi Timur	1
21. Merapi Selatan	-
2008	2.921
2007	350

Sumber : Dinas Sosial Kabupaten Lahat
 Source : Social Affairs Service of Lahat Regency

Tabel 4.6.6. Jumlah Buku Menurut Jenisnya di Perpustakaan Kabupaten Lahat
Table Number of Book by Types in Library Lahat Regency
Tahun / Years 2008

No.	Klasifikasi	Jenis Buku	Jumlah	
			Judul	Eksamplar
(1)	(2)	(3)	(4)	(5)
I. BUKU UMUM				
1	000	Karya-karya Umum	386	980
2	100	Filsafat dan Psikologi	448	1.101
3	200	Agama	1.680	3.691
4	300	Ilmu -ilmu Sosial	1.929	4.562
5	400	Bahasa	366	925
6	500	Sains	826	2.224
7	600	Teknologi	2.168	4.992
8	700	Seni, Rekreasi & Olah Raga	271	690
9	800	Kesusasteraan	1.512	3.704
10	900	Sejarah, Ilmu Bumi	401	941
11	-	Referensi	*573	*1.201
Jumlah/Total			2008	2007
			9.987	23.810
			8.539	19.917

Sumber : Kantor Perpustakaan Daerah Kabupaten Lahat

Source : Library Region Service of Lahat Regency

? Buku Referensi merupakan pecahan dari jumlah buku Pusda

Tabel 4.6.7. Jumlah Buku Menurut Jenisnya di Perpustakaan Keliling Kabupaten Lahat
Table Number of Book by Types in Library Arouded Lahat Regency Tahun / Years 2008

No.	Klasifikasi	Jenis Buku	Jumlah	
			Judul	Eksamplar
(1)	(2)	(3)	(4)	(5)
1	000 - 199	Karya-karya Umum dan	5	10
2	100-199	Filsafat Psikologi	71	117
3	200 - 299	Agama	519	1.094
4	300 - 399	Ilmu -ilmu Sosial	123	227
5	400 - 499	Bahasa	82	223
6	500 - 599	Sains	125	285
7	600 - 699	Teknologi	593	1.160
8	700 - 799	Seni, Rekreasi, & Olah Raga	69	142
9	800 - 899	Kesusasteraan	191	360
10	900 - 999	Sejarah, Ilmu Bumi, Biografi	34	71
11	-	Fiksi	-	-
		Jumlah/Total	2008	3.689
			2007	3.689

Sumber : Kantor Perpustakaan Daerah Kabupaten Lahat
 Source : Library Region Service of Lahat Regency

Tabel 4.6.8. Banyaknya Fasilitas Olah Raga menurut Kecamatan Tahun / Years 2008

Kecamatan <i>Districts</i>	Sepak bola	Volly	Tennis Meja	Tennis Lapangan
(1)	(2)	(3)	(4)	(5)
01. Tanjung Sakti Pumi	1	17	1	-
02. Tanjung Sakti Pumu	1	14	3	-
03. Kota Agung	1	32	3	-
04. Mulak Ulu	1	10	5	-
05. Tanjung Tebat	9	11	-	-
06. Pulau Pinang	8	41	13	-
07. Pagar Gunung	1	41	2	-
08. Gumay Ulu	1	6	-	-
09. Jarai	10	32	19	-
10. Pajar Bulan	1	12	42	-
11. Muara Payang	1	9	-	-
12. Kikim Barat	4	25	10	-
13. Kikim Timur	2	3	6	-
14. Kikim Selatan	1	16	2	-
15. Kikim Tengah	1	9	-	-
16. Lahat	8	37	8	6
17. Pseksu	4	17	1	-
18. Gumay Talang	1	9	-	-
19. Merapi Barat	5	41	21	-
20. Merapi Timur	2	9	-	-
21. Merapi Selatan	2	16	-	-
2008	65	407	136	6
2007	62	311	60	6

Sumber : Dinas Pemuda dan Olahraga Kabupaten Lahat


Lanjutan Table 4.6.8.
Continued Table

Kecamatan <i>Districts</i>	Kolam Renang	Bulu Tangkis	Basket
(1)	(6)	(7)	(8)
01. Tanjung Sakti Pumi	-	1	1
02. Tanjung Sakti Pumu	-	10	-
03. Kota Agung	-	1	1
04. Mulak Ulu	-	10	-
05. Tanjung Tebat	-	9	-
06. Pulau Pinang	-	20	-
07. Pagar Gunung	-	1	-
08. Gumay Ulu	-	-	-
09. Jarai	-	17	-
10. Pajar Bulan	-	1	-
11. Muara Payang	-	9	-
12. Kikim Barat	-	1	-
13. Kikim Timur	-	25	2
14. Kikim Selatan	-	19	-
15. Kikim Tengah	-	1	-
16. Lahat	3	25	10
17. Pseksu	-	4	-
18. Gumay Talang	-	-	1
19. Merapi Barat	-	1	26
20. Merapi Timur	-	21	-
21. Merapi Selatan	-	9	-
2008	3	185	41
2007	3	145	19

Sumber : Dinas Pemuda dan Olahraga Kabupaten Lahat

<http://lahatkab.bps.go.id>

Pertanian



V. PERTANIAN *Agriculture*

Pembangunan di bidang ekonomi yang dilakukan pemerintah dalam tahapan pembangunan yang telah dilaksanakan, diarahkan pada sektor industri dengan didukung oleh sektor pertanian yang tangguh. Perkembangan di sektor pertanian menjadi lebih penting lagi disebabkan jumlah penduduk yang berusaha di bidang pertanian masih sangat besar. Gambaran mengenai keadaan pertanian di Kabupaten Lahat yang menyangkut luas lahan yang digunakan, luas panen serta produksinya disajikan pada bab ini.

Sektor pertanian terdiri dari beberapa sub sektor yaitu :

1. Sub Sektor Pertanian Tanaman Pangan.
2. Sub Sektor Perkebunan
3. Sub Sektor Kehutanan
4. Sub Sektor Peternakan
5. Sub Sektor Perikanan

5.1 Pertanian Tanaman Pangan / *Food Crops Agriculture*

Jenis tanaman pangan yang dicakup dalam sajian ini hanya meliputi tanaman padi dan palawija serta sayur-sayuran.

Tanaman padi dan palawija terdiri dari komoditas padi, jagung, kacang kedelai, kacang tanah,

kacang hijau, ketela pohon, dan ubi jalar. Sedangkan tanaman sayur-sayuran yang dicakup disini hanya dibatasi pada komoditi yang benar-benar ditanam/ diusahakan oleh masyarakat di Kabupaten Lahat seperti bawang merah, petai, tomat, bawang daun, ketimun, kacang-kacangan, lombok, terung, bayam, dan kangkung.

Tahun 2008 produksi tanaman bahan makanan padi sawah di Kabupaten Lahat mencapai 115.334,01 ton dimana produksi terbesar ada di Kecamatan Mulak Ulu yaitu sebesar 16.596,96 ton. Sementara produksi padi ladang terbesar pada tahun 2008 di Kecamatan Kikim Selatan yaitu sebesar 18,27 persen dari total produksi yang mencapai 17.546,08 ton.

Secara umum tanaman palawija rata-rata mengalami kenaikan produksi dibanding tahun sebelumnya. Secara rinci mengenai tanaman pangan disajikan dalam tabel 5.1.1 sampai dengan 5.1.12.

5.2 Perkebunan / *Plantation*

Komoditas perkebunan besar di Kabupaten Lahat yang menghasilkan produksi adalah

komoditas kelapa sawit dan karet. Pelaku usaha perkebunan di Kabupaten Lahat dikelompokkan menjadi dua kategori, yaitu : (1) perkebunan yang usahanya dilakukan oleh masyarakat sendiri yang dikenal dengan perkebunan rakyat, (2) perkebunan yang usahanya dilakukan oleh badan usaha atau badan hukum yang dikenal dengan perkebunan besar.

Kabupaten Lahat sektor perkebunan rakyat jenis tanaman yang paling menonjol adalah : kopi, karet, kelapa, kemiri, lada, dan cengkeh.

Produksi kopi, kelapa, lada, cengkeh, kayu manis, kemiri, dan pinang dari tahun 2007 ke tahun 2008 tidak banyak mengalami perubahan yang signifikan. Secara rinci disajikan dalam tabel 5.2.1 sampai dengan 5.2.6

5.3 Kehutanan / Forestry

Pada tahun 2008 di Kabupaten Lahat luas wilayah hutan sebesar 384.816,13 Ha yang terdiri dari hutan tetap sebesar 117,980,23 Ha dan hutan menurut penggunaan lainnya sebesar 266.835,90 Ha. Sedangkan lahan kritis di Kabupaten Lahat seluas 149.475Ha.

Luas hutan menurut fungsinya kawasan hutan tetap dirinci menjadi :

- ☒ Hutan Lindung 45.504,24 Ha
- ☒ Hutan Produksi Tetap 28.744,02 Ha

- ☒ Hutan Produksi Terbatas 5.748,91 Ha
- ☒ Hutan Suaka Alam dan Hutan Wisata 52.567,13 Ha

Hutan lindung yang ada di Kabupaten Lahat dapat dikelompokkan menjadi 7 kelompok terdiri dari :

1. Bukit : 67.776 Ha
2. Gunung Patah : 45.254 Ha
3. Bukit Balai : 13.825 Ha
4. Gumai Tb. Tinggi : 50 Ha
5. Isau-Isau : 1.850 Ha
6. Bukit Serelo : 401 Ha
7. Bukit Naval : 169 Ha

5.4 Peternakan / Livestock

Pada tahun 2008 hasil produksi ternak seperti daging dan kulit cenderung meningkat dibandingkan dengan tahun sebelumnya.

Populasi ternak besar seperti kerbau dan sapi mengalami sedikit penurunan dari tahun sebelumnya, sebaliknya ternak kecil seperti kambing dan domba mengalami peningkatan dibandingkan tahun sebelumnya.

Demikian juga dengan populasi ternak unggas seperti ayam kampung (buras), ayam ras, dan itik/ bebek/ angsa, mengalami peningkatan di bandingkan dengan tahun sebelumnya. Secara rinci dapat dilihat pada tabel 5.4.1 sampai dengan 5.4.7.

5.5 Perikanan / Fishery

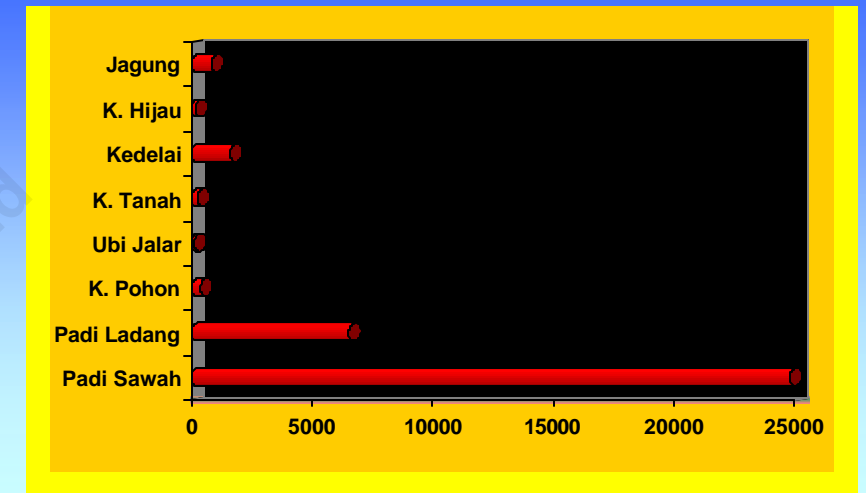
Di Kabupaten Lahat perikanan masih dikelola oleh masyarakat yaitu jenis perikanan darat yang di kelola dalam kolam-kolam, sungai, dan sawah (mina padi).

Pada tahun 2008 luas area perikanan sebesar 2.149,82 Ha.

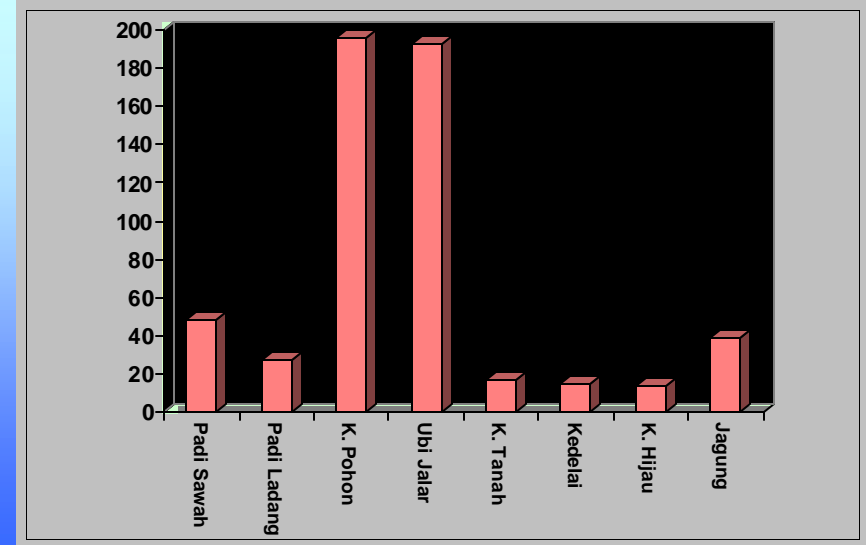
Produksi ikan segar meningkat dari 3.224,54 ton pada tahun 2007 menjadi 3.347,69 ton pada tahun 2008 atau turun sebesar 3,8 persen. Produksi ikan terbesar di Kecamatan Pajar Bulan yaitu sebesar 425,33 ton. Secara rinci dapat dilihat pada tabel 5.5.1 sampai dengan 5.5.5.

<http://lahatkab.bps.go.id>

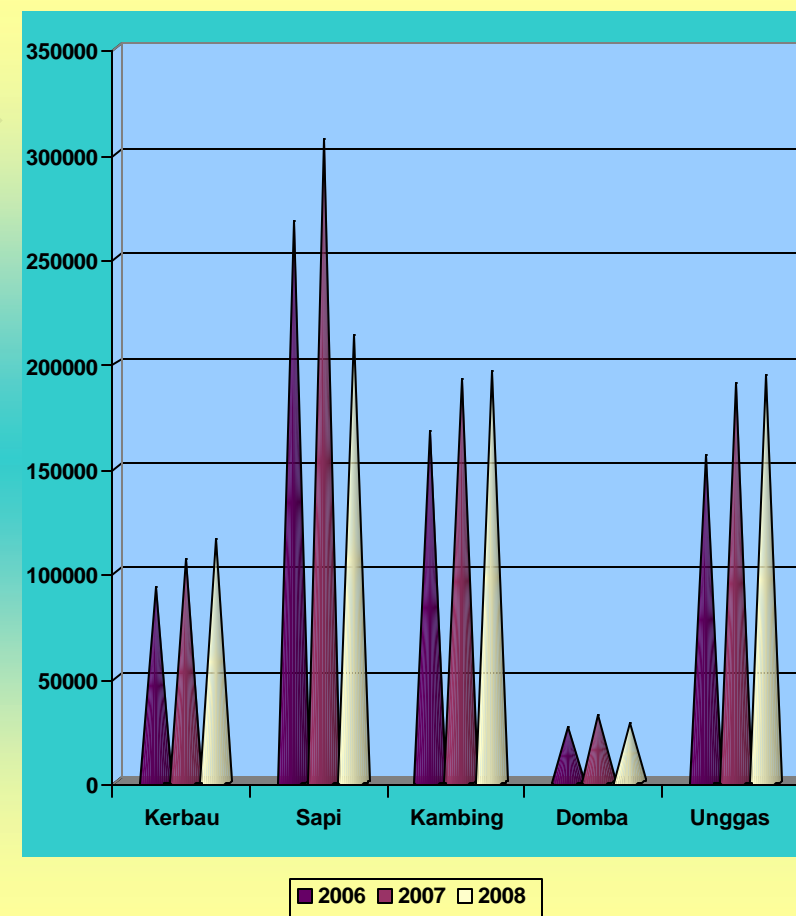
Gambar	5.1	Luas Panen Tanaman Padi dan Palawija di Kabupaten Lahat
<i>Figur</i>		<i>Harvested Area of Paddy and Palawija In Lahat Regency</i>



Gambar	5.2	Rata2 Produksi Padi dan Palawija di Kabupaten Lahat
<i>Figur</i>		<i>Yield Rate of Paddy and Palawija In Lahat Regency</i>



Gambar	5.3	Produksi Daging Menurut Jenis Ternak
<i>Figur</i>		<i>Production of Meat by Kind</i>



<http://lahatkab.bps.go.id>

Tabel 5.1.1. Luas Panen, Produksi dan Rata-rata Produksi per Ha Padi Sawah Menurut Kecamatan
Table 5.1.1. Harvested Area, Production and Yield Rate of Wetland Paddy by Districts
Tahun / Year 2008

Kecamatan / Districts		Luas Panen/ Harvested Area (Ha)	Rata2 Produksi Yield Rate	Produksi Production (Ton)
(1)		(2)	(3)	(4)
01.	Tanjung Sakti Pumi	1.625,00	42,04	6.831,50
02.	Tanjung Sakti Pumu	848,00	52,06	4.414,69
03.	Kota Agung	3.348,00	49,56	16.592,69
04.	Mulak Ulu	3.408,00	48,70	16.596,96
05.	Tanjung Tebat	*	*	*
06.	Pulau Pinang	1.795,00	39,36	7.065,12
07.	Pagar Gunung	2.162,00	48,10	10.399,22
08.	Gumay ulu	*	*	*
09.	Jarai	2.327,00	51,04	11.877,01
10.	Pajar Bulan	2.279,00	40,04	9.125,12
11.	Muara Payang	*	*	*
12.	Kikim Barat	379,00	48,35	1.832,47
13.	Kikim Timur	1.080,00	36,00	3.888,00
14.	Kikim Selatan	1.991,00	57,70	11.488,07
15.	Kikim Tengah	752,00	41,83	3.145,62
16.	Lahat	799,00	43,48	3.474,05
17.	Pseksu	275,00	38,25	1.051,88
18.	Gumay Talang	105,00	42,75	448,88
19.	Merapi Barat	972,00	43,65	4.242,78
20.	Merapi Timur	669,00	42,75	2.859,98
21.	Merapi Selatan	*	*	*
Jumlah/Total 2008		24.814,00	47,85	115.334,01
Jumlah/Total 2007		23.302,00	45,52	106.084,06

Sumber : Dinas Pertanian Tanaman Pangan Kabupaten Lahat
Source : Food Crops Agriculture Service of Lahat Regency

Tabel 5.1.2. Luas Panen, Produksi dan Rata-rata Produksi per Ha Padi Ladang Menurut Kecamatan
Table Harvested Area, Production and Yield Rate of Dryland Paddy by Districts Tahun / Year 2008

Kecamatan / Districts	LuasPanen/ Harvested Area (Ha)	Rata2 Produksi Yield Rate (Kw/Ha)	Produksi Production (Ton)
(1)	(2)	(3)	(4)
01. Tanjung Sakti Pumi	-	-	-
02. Tanjung Sakti Pumu	-	-	-
03. Kota Agung	-	-	-
04. Mulak Ulu	-	-	-
05. Tanjung Tebat	-	-	-
06. Pulau Pinang	350,00	28,45	995,75
07. Pagar Gunung	60,00	28,80	172,80
08. Gumay ulu	-	-	-
09. Jarai	-	-	-
10. Pajar Bulan	-	-	-
11. Muara Payang	-	-	-
12. Kikim Barat	460,00	26,70	1.228,20
13. Kikim Timur	1.140,00	26,80	3.055,20
14. Kikim Selatan	1.200,00	26,72	3.206,40
15. Kikim Tengah	305,00	26,45	806,73
16. Lahat	150,00	27,26	408,90
17. Pseksu	825,00	25,20	2.079,00
18. Gumay Talang	700,00	28,30	1.981,00
19. Merapi Barat	672,00	27,32	1.835,90
20. Merapi Timur	664,00	26,75	1.776,20
21. Merapi Selatan	-	-	-
Jumlah/Total 2008	6.526,00	27,16	17.546,08
2007	5.687,00	26,88	15.288,12

Sumber : Dinas Pertanian Tanaman Pangan Kabupaten Lahat
 Source : Food Crops Agriculture Service of Lahat Regency

Tabel 5.1.3. Luas Panen, Produksi dan Rata-rata Produksi per Ha Ketela Pohon Menurut Kecamatan
Table Harvested Area, Production and Yield Rate of Cassava by Districts Tahun / Year 2008

Kecamatan / Districts	Luas Panen/ Harvested Area (Ha)	Rata2 Produksi Yield Rate (Kw/Ha)	Produksi Production (Ton)
(1)	(2)	(3)	(4)
01. Tanjung Sakti Pumi	31,00	233,12	722,66
02. Tanjung Sakti Pumu	7,00	226,15	158,31
03. Kota Agung	7,00	201,25	140,88
04. Mulak Ulu	14,00	223,35	312,69
05. Tanjung Tebat	-	-	-
06. Pulau Pinang	33,00	176,97	584,00
07. Pagar Gunung	2,00	189,45	37,89
08. Gumay ulu	-	-	-
09. Jarai	20,00	275,00	550,00
10. Pajar Bulan	75,00	235,00	1.762,50
11. Muara Payang	-	-	-
12. Kikim Barat	17,00	174,48	296,62
13. Kikim Timur	57,00	150,09	855,51
14. Kikim Selatan	42,00	205,05	861,21
15. Kikim Tengah	14,00	187,26	262,16
16. Lahat	9,00	172,70	155,43
17. Pseksu	2,00	179,70	35,94
18. Gumay Talang	25,00	175,37	438,43
19. Merapi Barat	5,00	163,50	81,75
20. Merapi Timur	15,00	163,85	245,78
21. Merapi Selatan	-	-	-
Jumlah/Total 2008	375,00	196,02	7.501,75
	2007	258,00	192,68
		192,68	4.971,20

Sumber : Dinas Pertanian Tanaman Pangan Kabupaten Lahat
 Source : Food Crops Agriculture Service of Lahat Regency

Tabel 5.1.4. Luas Panen, Produksi dan Rata-rata Produksi per Ha Ubi Jalar Menurut Kecamatan
Table 5.1.4. Harvested Area, Production and Yield Rate of Sweet Potatoes by Districts
Tahun / Year 2008

Kecamatan / Districts	LuasPanen/ Harvested Area (Ha)	Rata2 Produksi Yield Rate (Kw/Ha)	Produksi Production (Ton)
(1)	(2)	(3)	(4)
01. Tanjung Sakti Pumi	24,00	234,10	561,84
02. Tanjung Sakti Pumu	-	-	-
03. Kota Agung	1,00	178,40	17,84
04. Mulak Ulu	-	-	-
05. Tanjung Tebat	-	-	-
06. Pulau Pinang	6,00	178,43	107,06
07. Pagar Gunung	-	-	-
08. Gumay ulu	-	-	-
09. Jarai	38,00	234,21	890,00
10. Pajar Bulan	21,00	270,13	567,27
11. Muara Payang	-	-	-
12. Kikim Barat	10,00	156,36	156,36
13. Kikim Timur	4,00	180,45	72,18
14. Kikim Selatan	3,00	202,43	60,73
15. Kikim Tengah	4,00	178,02	71,21
16. Lahat	7,00	181,50	127,05
17. Pseksu	2,00	171,35	34,27
18. Gumay Talang	6,00	171,50	102,90
19. Merapi Barat	2,00	182,35	36,47
20. Merapi Timur	1,00	184,40	18,44
21. Merapi Selatan	-	-	-
Jumlah/Total 2008	129,00	193,12	2.823,62
2007	198,00	241,11	4.773,98

Sumber : Dinas Pertanian Tanaman Pangan Kabupaten Lahat
Source : Food Crops Agriculture Service of Lahat Regency

Tabel 5.1.5. Luas Panen, Produksi dan Rata-rata Produksi per Ha Kacang Tanah Menurut Kecamatan
Table Harvested Area, Production and Yield Rate of Peanuts by Districts Tahun / Year 2008

Kecamatan / Districts		Luas Panen/ Harvested Area (Ha)	Rata2 Produksi Yield Rate (Kw/Ha)	Produksi Production (Ton)
(1)		(2)	(3)	(4)
01.	Tanjung Sakti Pumi	20,00	17,60	35,20
02.	Tanjung Sakti Pumu	-	-	-
03.	Kota Agung	11,00	16,70	18,37
04.	Mulak Ulu	25,00	19,55	48,88
05.	Tanjung Tebat	-	-	-
06.	Pulau Pinang	7,00	16,56	11,59
07.	Pagar Gunung	-	-	-
08.	Gumay ulu	-	-	-
09.	Jarai	26,00	17,35	45,11
10.	Pajar Bulan	50,00	17,54	87,70
11.	Muara Payang	-	-	-
12.	Kikim Barat	46,00	17,92	82,43
13.	Kikim Timur	45,00	14,00	63,00
14.	Kikim Selatan	2,00	18,65	3,73
15.	Kikim Tengah	19,00	15,06	28,61
16.	Lahat	-	-	-
17.	Pseksu	-	-	-
18.	Gumay Talang	-	-	-
19.	Merapi Barat	6,00	16,15	9,69
20.	Merapi Timur	-	-	-
21.	Merapi Selatan	-	-	-
Jumlah/Total 2008		257,00	17,01	434,31
2007		164,00	16,85	276,27

Sumber : Dinas Pertanian Tanaman Pangan Kabupaten Lahat
 Source : Food Crops Agriculture Service of Lahat Regency

Tabel 5.1.6. Luas Panen, Produksi dan Rata-rata Produksi per Ha Kacang Kedelai Menurut Kecamatan
Table Harvested Area, Production and Yield Rate of Soybeans by Districts Tahun / Year 2008

Kecamatan / Districts	Luas Panen/ Harvested Area (Ha)	Rata2 Produksi Yield Rate (kwHa)	Produksi Production (Ton)	
(1)	(2)	(3)	(4)	
01. Tanjung Sakti Pumi	66,00	16,69	110,15	
02. Tanjung Sakti Pumu	65,00	15,46	100,49	
03. Kota Agung	-	-	-	
04. Mulak Ulu	9,00	15,55	14,00	
05. Tanjung Tebat	-	-	-	
06. Pulau Pinang	377,00	13,59	512,34	
07. Pagar Gunung	40,00	15,75	63,00	
08. Gumay ulu	-	-	-	
09. Jarai	43,00	15,85	68,16	
10. Pajar Bulan	-	-	-	
11. Muara Payang	-	-	-	
12. Kikim Barat	96,00	15,63	150,05	
13. Kikim Timur	166,00	0,90	14,94	
14. Kikim Selatan	108,00	15,75	170,10	
15. Kikim Tengah	14,00	15,53	21,74	
16. Lahat	40,00	14,82	59,28	
17. Pseksu	180,00	15,83	284,94	
18. Gumay Talang	45,00	13,56	61,02	
19. Merapi Barat	225,00	18,86	424,35	
20. Merapi Timur	140,00	18,56	259,84	
21. Merapi Selatan	-	-	-	
Jumlah/ Total	2008	1.614,00	14,82	2.314,4
	2007	544,00	14,31	778,59

Sumber : Dinas Pertanian Tanaman Pangan Kabupaten Lahat
Source : Food Crops Agriculture Service of Lahat Regency

Tabel 5.1.7. Luas Panen, Produksi dan Rata-rata Produksi per Ha Kacang Hijau Menurut Kecamatan
Table 5.1.7. Harvested Area, Production and Yield Rate of Green Peanuts by Districts
Tahun / Year 2008

Kecamatan / Districts	LuasPanen/ Harvested Area (Ha)	Rata2 Produksi Yield Rate (Kw/Ha)	Produksi Production (Ton)
(1)	(2)	(3)	(4)
01. Tanjung Sakti Pumi	8,00	13,40	10,72
02. Tanjung Sakti Pumu	-	-	-
03. Kota Agung	4,00	13,68	5,47
04. Mulak Ulu	-	-	-
05. Tanjung Tebat	-	-	-
06. Pulau Pinang	10,00	17,25	17,25
07. Pagar Gunung	1,00	12,00	1,20
08. Gumay ulu	-	-	-
09. Jarai	-	-	-
10. Pajar Bulan	10,00	13,10	13,10
11. Muara Payang	-	-	-
12. Kikim Barat	31,00	13,35	41,39
13. Kikim Timur	52,00	13,46	69,99
14. Kikim Selatan	1,00	12,00	1,20
15. Kikim Tengah	11,00	15,86	17,45
16. Lahat	-	-	-
17. Pseksu	5,00	13,00	6,50
18. Gumay Talang	5,00	13,24	6,62
19. Merapi Barat	14,00	13,22	18,51
20. Merapi Timur	13,00	13,18	17,13
21. Merapi Selatan	-	-	-
Jumlah/Total 2008	165,00	13,60	226,53
2007	149,00	13,39	199,57

Sumber : Dinas Pertanian Tanaman Pangan Kabupaten Lahat
Source : Food Crops Agriculture Service of Lahat Regency

Tabel 5.1.8. Luas Panen, Produksi dan Rata-rata Produksi per Ha Jagung Menurut Kecamatan
Table Harvested Area, Production and Yield Rate of Maize by Districts Tahun / Year 2008

Kecamatan / Districts	Luas Panen/ Harvested Area (Ha)	Rata2 Produksi Yield Rate (Kw/Ha)	Produksi Production (Ton)
(1)	(2)	(3)	(4)
01. Tanjung Sakti Pumi	19,00	40,04	76,08
02. Tanjung Sakti Pumu	25,00	40,68	101,70
03. Kota Agung	23,00	38,45	88,44
04. Mulak Ulu	20,00	39,37	78,74
05. Tanjung Tebat	-	-	-
06. Pulau Pinang	105,00	40,27	422,84
07. Pagar Gunung	90,00	38,25	344,25
08. Gumay ulu	-	-	-
09. Jarai	29,00	44,37	128,67
10. Pajar Bulan	81,00	44,57	361,02
11. Muara Payang	-	-	-
12. Kikim Barat	61,00	37,34	227,77
13. Kikim Timur	173,00	37,35	646,16
14. Kikim Selatan	15,00	37,45	56,18
15. Kikim Tengah	64,00	29,56	189,18
16. Lahat	1,00	36,50	3,65
17. Pseksu	18,00	38,50	69,30
18. Gumay Talang	-	-	-
19. Merapi Barat	81,00	38,08	308,45
20. Merapi Timur	19,00	38,54	73,23
21. Merapi Selatan	-	-	-
Jumlah/Total 2008	824,00	38,71	3.175,64
2007	652,00	33,94	2.212,73

Sumber : Dinas Pertanian Tanaman Pangan Kabupaten Lahat
 Source : Food Crops Agriculture Service of Lahat Regency

Tabel 5.1.9. Luas Panen, Rata-rata Produksi dan Produksi
Tanaman Sayur-sayuran Menurut Jenisnya
*Table Harvested Area, Yield Rate and Production of Vegetables by Kinds
Tahun / Year 2008*

Jenis Tanaman	Luas Panen/ Harvested Area(Ha)	Rata2 Produksi Yield Rate (Kw/Ha)	Produksi Production (Ton)	Ket.
(1)	(2)	(3)	(4)	(5)
01 Bawang Merah / Shallot	10	80	80	Umbi
02 Bawang Putih/ White Onion	-	-	-	-
03 Bawang Daun / Onion Spring	118	105	1239	Daun
04 Terung / Eggplant	119	221	2630	Buah Segar
05 Buncis / Green Beans	70	178	1246	Buah Segar
06 Ketimun / Cucumber	99	168	1663	Buah Segar
07 Kentang / Potatoes	24	146	350	Umbi
08 Kubis / Cabbage	43	319	1372	Daun
09 Petsai / Sawi / Mustard Green	104	140	1456	Daun
10 Labu Siam /Siam Squash	19	362	688	Buah
11 Kangkung / Water Cress	67	155	1039	Daun
12 Bayam / Spinach	57	31	177	Daun
13 Wortel / Carrot	25	245	613	Umbi
14 Lobak	-	-	-	-
15 Kacang Merah /	27	38	103	Biji
16 Kacang Panjang / Beans	193	38	733	Buah
17 Cabe / Chile	190	37	703	Buah
18 Tomat / Tomato	119	140	1666	Buah
19 Petai	185	20	370	Buah
20 Jengkol	-	-	-	-

Sumber : Dinas Pertanian Tanaman Pangan Kabupaten Lahat
Source : Food Crops Agriculture Service of Lahat Regency

Tabel 5.1.10. Luas Panen, Produktifitas dan Produksi Tanaman Buah-buahan Menurut Jenisnya
Table Harvested Area, Yield Rate and Production of Fruits by Kinds Tahun / Year 2008

Jenis Buah-buahan <i>Fruits by Kinds</i>	Luas Panen/ <i>Harvested Area</i>	Produktifitas <i>Yield Rate</i>	Produksi <i>Production</i>	Ket.
	(Ha)	(Kw/Ha)	(Ton)	
(1)	(2)	(3)	(4)	(5)
01 Alpokat / <i>Avocados</i>	172	39	671	Buah Segar
02 Belimbing	90	77	693	Buah Segar
03 Duku / <i>Langsat / Lanzon</i>	252	12	302	Buah Segar
04 Durian / <i>Darien</i>	1.647	21	3.459	Buah Segar
05 Jambu Biji / <i>Guava</i>	376	16	602	Buah Segar
06 Jambu Air /	222	88	1.954	Buah Segar
07 Jeruk / <i>Orange</i>	318	10	318	Buah Segar
08 Mangga / <i>Mango</i>	553	12	664	Buah Segar
09 Manggis / <i>Manggista</i>	139	7	97	Buah Segar
10 Nangka / <i>Jack Fruits</i>	331	72	2.383	Buah Segar
11 Nenas / <i>Pineapple</i>	283	8	226	Rumpun
12 Pepaya / <i>Papaya</i>	335	38	1.273	Buah Segar
13 Pisang / <i>Banana</i>	987	8	790	Rumpun
14 Rambutan / <i>Rambotan</i>	826	90	7.434	Buah Segar
15 Salak / <i>Salacia</i>	155	2	31	Rumpun
16 Sawo / <i>Sapodilla</i>	389	13	506	Buah Segar
17 Markisa	7	3	21	Buah Segar
18 Sirsak / <i>Sirsak</i>	142	50	710	Buah Segar
19 Sukun / <i>Sukun</i>	260	7	182	Buah Segar
20 Melinjo / <i>Melinjo</i>	155	5	78	Buah Segar

Sumber : Dinas Pertanian Tanaman Pangan Kabupaten Lahat
Source : *Food Crops Agriculture Service of Lahat Regency*

Tabel 5.1.11 **Luas Lahan Sawah Menurut Jenis dan Penggunaan**
Table **5.1.11** *Wet Land Area by Type of cultivation and utilization*
Tahun / Year 2008

Kecamatan / Districts		Tehnis/ Technical	Setengah Tehnis	Sederha- na PU/ Simple	Sed. Non PU/Non Simple
(1)		(2)	(3)	(4)	(5)
01.	Tanjung Sakti Pumi	-	789	665	-
02.	Tanjung Sakti Pumu	-	838	-	75
03.	Kota Agung	-	345	238	595
04.	Mulak Ulu	-	365	32	1.704
05.	Tanjung Tebat	-	556	535	-
06.	Pulau Pinang	-	125	300	530
07.	Pagar Gunung	-	148	256	750
08.	Gumay ulu	-	-	-	-
09.	Jarai	-	75	118	454
10.	Pajar Bulan	-	300	900	650
11.	Muara Payang	-	15	75	165
12.	Kikim Barat	-	-	-	20
13.	Kikim Timur	-	-	-	147
14.	Kikim Selatan	-	273	1.212	355
15.	Kikim Tengah	-	-	20	358
16.	Lahat	-	198	55	45
17.	Pseksu	-	-	68	180
18.	Gumay Talang	-	-	67	37
19.	Merapi Barat	-	-	-	458
20.	Merapi Timur	-	-	-	-
21.	Merapi Selatan	-	-	-	-
Jumlah/Total 2008		-	4.027	4.541	6.523
		2007 1.825	4.037	3.930	5.006

Sumber : Dinas Pertanian Tanaman Pangan Kabupaten Lahat
Source : Food Crops Agriculture Service of Lahat Regency

Lanjutan Tabel
Continued Table 5.1.11

Kecamatan / Districts	Tadah Hujan Rainfed	Lebak, Polder dll/Valley	Jumlah /Total
(1)	(6)	(7)	(8)
01. Tanjung Sakti Pumi	-	-	1454
02. Tanjung Sakti Pumu	-	-	913
03. Kota Agung	165	-	1343
04. Mulak Ulu	-	-	2101
05. Tanjung Tebat	-	-	1091
06. Pulau Pinang	273	-	1228
07. Pagar Gunung	358	-	1512
08. Gumay ulu	-	-	-
09. Jarai	-	-	647
10. Pajar Bulan	-	-	1850
11. Muara Payang	-	-	255
12. Kikim Barat	260	-	280
13. Kikim Timur	277	-	424
14. Kikim Selatan	325	-	2165
15. Kikim Tengah	119	-	497
16. Lahat	190	-	488
17. Pseksu	-	-	248
18. Gumay Talang	217	-	321
19. Merapi Barat	110	-	568
20. Merapi Timur	443	-	443
21. Merapi Selatan	-	-	-
Jumlah/Total 2008	2.737	-	17.828
2007	2.879	-	17.677

Sumber : Dinas Pertanian Tanaman Pangan Kabupaten Lahat
Source : Food Crops Agriculture Service of Lahat Regency

Tabel 5.1.12 Luas Bukan Lahan Sawah Menurut Jenis dan Penggunaan
Table 5.1.12 Dry Land Area by Type of cultivation and utilization
Tahun / Year 2008

Kecamatan / Districts	Pekarangan	Tegal	Ladang	Penggem- balaan	Rawa -rawa
(1)	(2)	(3)	(4)	(5)	(6)
01. Tanjung Sakti	285	256	232	-	-
02. Tanjung Sakti Pumu	-	-	-	-	-
03. Kota Agung	373	143	68	123,5	-
04. Mulak Ulu	80	975	368	-	-
05. Tanjung Tebat	280	2.800	-	26	-
06. Pulau Pinang	615	1.534	120	63	-
07. Pagar Gunung	250	2.020	160	12	1
08. Gumay ulu	-	-	-	-	-
09. Jarai	169	42	28	-	3
10. Pajar Bulan	269	1.477	155	-	56
11. Muara Payang	59	35	10	-	47
12. Kikim Barat	861	1.769	529	107	-
13. Kikim Timur	1.190	9.350	10.050	-	5
14. Kikim Selatan	462	2.089	703	85	-
15. Kikim Tengah	130	2.670	350	-	23
16. Lahat	1.510	1.319	492	258	-
17. Pseksu	72	405	641	-	-
18. Gumay Talang	397	1.051	845	117	194
19. Merapi Barat	484	675	746	2.575	56
20. Merapi Timur	322	304	871	3.328	4
21. Merapi Selatan	-	-	-	-	-
Jumlah/Total 2008	7.808	28.914	16.368	6.694,5	389
2007	9.228	22.142	21.882	3.821	293

Sumber : Dinas Pertanian Tanaman Pangan Kabupaten Lahat
Source : Food Crops Agriculture Service of Lahat Regency

Lanjutan Tabel 5.1.12
Continued Table

	Kecamatan / Districts	Kolam	Semen- tara tdk diusah akan	Hutan Rakyat	Hutan Negara	Perke- bunan	Lain- nya
			(8)	(9)	(10)	(11)	(12)
	(1)	(7)	(8)	(9)	(10)	(11)	(12)
01.	Tanjung Sakti Pumi	78	1.484	-	11.740	1.931	1.201
02.	Tanjung Sakti Pumu	48	271	-	8.319	2.940	208
03.	Kota Agung	107,5	1.965	2.316	3.925	3.617	-
04.	Mulak Ulu	33	421	-	18.000	10.000	53
05.	Tanjung Tebat	12	677	25	100	200	10
06.	Pulau Pinang	34	760	1.540	-	6.240	-
07.	Pagar Gunung	80	542	747	280	-	8
08.	Gumay ulu	-	-	-	-	-	-
09.	Jarai	117	-	48	1.225	5.478	-
10.	Pajar Bulan	260	-	1.660	7.387	6.851	96
11.	Muara Payang	33	18	52	3.975	2.850	-
12.	Kikim Barat	55	9.498	9.506	-	8.845	84
13.	Kikim Timur	12	1.200	2.950	-	15.900	4.200
14.	Kikim Selatan	102	19.325	-	5.030	11.468	-
15.	Kikim Tengah	14	675	530	-	14.940	135
16.	Lahat	10	280	4.411	15.201	1.000	100
17.	Pseksu	1	-	-	-	5.710	72
18.	Gumay Talang	216	46.107	3.471	2.990	4.609	-
19.	Merapi Barat	15	4.351	13.813	2.565	10.739	115
20.	Merapi Timur	15	1.645	16.349	-	2.912	-
21.	Merapi Selatan	-	-	-	-	-	-
Jumlah/ Total	2008	1.2423	89.219	57.418	80.737	116.230	6.282
	2007	10.059	69.129	52.485	80.673	129.957	106.227

Sumber : Dinas Pertanian Tanaman Pangan Kabupaten Lahat
Source : Food Crops Agriculture Service of Lahat Regency

Tabel **Jumlah Perkebunan Besar Menurut Jenis Tanaman**
Table 5.2.1 Number of Large Estate by Type of Crops
Tahun / Year 2008

	Kecamatan <i>Districts</i>	Kelapa	Karet	Teh	Kelapa	Kopi
		Sawit <i>Oil Palm</i>	Rubber	Tea	Coconut	Coffee
	(1)	(2)	(3)	(4)	(5)	(6)
01.	Tanjung Sakti Pumi	-	-	-	-	-
02.	Tanjung Sakti Pumu	-	-	-	-	-
03.	Kota Agung	-	-	-	-	-
04.	Mulak Ulu	-	-	-	-	-
05.	Tanjung Tebat	-	-	-	-	-
06.	Pulau Pinang	-	-	-	-	-
07.	Pagar Gunung	-	-	-	-	-
08.	Gumay ulu	-	-	-	-	-
09.	Jarai	-	-	-	-	-
10.	Pajar Bulan	-	-	-	-	-
11.	Muara Payang	-	-	-	-	-
12.	Kikim Barat	3	1	-	-	-
13.	Kikim Timur	4	-	-	-	-
14.	Kikim Selatan	1	-	-	-	-
15.	Kikim Tengah	1	1	-	-	-
16.	Lahat	-	-	-	-	-
17.	Pseksu	-	-	-	-	-
18.	Gumay Talang	-	-	-	-	-
19.	Merapi Barat	-	1	-	-	-
20.	Merapi Timur	1	-	-	-	-
21.	Merapi Selatan	-	-	-	-	-
	Jumlah/Total 2008	10	3	-	-	-
	2007	10	3	-	-	-

Sumber : Dinas Kehutanan & Perkebunan Kabupaten Lahat
Source : Forestry and Estate Service of Lahat Regency

Tabel **5.2.2** **Produksi Perkebunan Besar Menurut Jenis Tanaman**
Table 5.2.2 Production of Large Estate by Type of Crops (Ton)
Tahun / Year 2008

Kecamatan <i>Districts</i>	Kelapa Sawit <i>Oil Palm</i>	Karet <i>Rubber</i>	Teh <i>Tea</i>	Kelapa <i>Coconut</i>	Kopi <i>Coffee</i>
(1)	(2)	(3)	(4)	(5)	(6)
01. Tanjung Sakti Pumi	-	-	-	-	-
02. Tanjung Sakti Pumu	-	-	-	-	-
03. Kota Agung	-	-	-	-	-
04. Mulak Ulu	-	-	-	-	-
05. Tanjung Tebat	-	-	-	-	-
06. Pulau Pinang	-	-	-	-	-
07. Pagar Gunung	-	-	-	-	-
08. Gumay ulu	-	-	-	-	-
09. Jarai	-	-	-	-	-
10. Pajar Bulan	-	-	-	-	-
11. Muara Payang	-	-	-	-	-
12. Kikim Barat	1.398,74	-	-	-	-
13. Kikim Timur	141.737,66	-	-	-	-
14. Kikim Selatan	4.528,17	-	-	-	-
15. Kikim Tengah	3.992,55	-	-	-	-
16. Lahat	-	-	-	-	-
17. Pseksu	-	-	-	-	-
18. Gumay Talang	-	-	-	-	-
19. Merapi Barat	-	-	-	-	-
20. Merapi Timur	31.027,75	1.392,36	-	-	-
21. Merapi Selatan	-	-	-	-	-
Jumlah/Total 2008	144.669,30	1.392,36	-	-	-
2007	144.669,30	1.392,36	-	-	-

Sumber : Dinas Kehutanan & Perkebunan Kabupaten Lahat
Source : Forestry and Estate Service of Lahat Regency

Tabel **Luas Tanaman Perkebunan Besar Menurut Jenis Tanaman**
Table 5.2.3 Planted Area of Large Estate by Type of Crops (Ha)
Tahun / Year 2008

	Kecamatan <i>Districts</i>	Kelapa Sawit <i>Oil Palm</i>	Karet <i>Rubber</i>	Teh <i>Tea</i>	Kelapa <i>Coconut</i>	Kopi <i>Coffee</i>
	(1)	(2)	(3)	(4)	(5)	(6)
01.	Tanjung Sakti Pumi	-	-	-	-	-
02.	Tanjung Sakti Pumu	-	-	-	-	-
03.	Kota Agung	-	-	-	-	-
04.	Mulak Ulu	-	-	-	-	-
05.	Tanjung Tebat	-	-	-	-	-
06.	Pulau Pinang	2.009,31	-	-	-	-
07.	Pagar Gunung	-	-	-	-	-
08.	Gumay ulu	-	-	-	-	-
09.	Jarai	-	-	-	-	-
10.	Pajar Bulan	-	-	-	-	-
11.	Muara Payang	-	-	-	-	-
12.	Kikim Barat	1.172,00	-	-	-	-
13.	Kikim Timur	14.790,80	-	-	-	-
14.	Kikim Selatan	3.352,34	-	-	-	-
15.	Kikim Tengah	1.799,31	-	-	-	-
16.	Lahat	-	809,00	-	-	-
17.	Pseksu	-	-	-	-	-
18.	Gumay Talang	-	-	-	-	-
19.	Merapi Barat	-	-	-	-	-
20.	Merapi Timur	6.137,13	3091,00	-	-	-
21.	Merapi Selatan	-	-	-	-	-
	Jumlah/Total 2008	29.260,89	3.900,00	-	-	-
	2007	27.251,58	3.900,00	-	-	-

Sumber : Dinas Kehutanan & Perkebunan Kabupaten Lahat
Source : Forestry and Estate Service of Lahat Regency

Tabel **Luas Panen Perkebunan Besar Menurut Jenis Tanaman**
Table 5.2.4 Harvested Area of Large Estate by Type of Crops (Ha)
Tahun / Year 2008

Kecamatan <i>Districts</i>	Kelapa Sawit <i>Oil Palm</i>	Karet <i>Rubber</i>	Teh <i>Tea</i>	Kelapa <i>Coconut</i>	Kopi <i>Coffee</i>
(1)	(2)	(3)	(4)	(5)	(6)
01. Tanjung Sakti Pumi	-	-	-	-	-
02. Tanjung Sakti Pumu	-	-	-	-	-
03. Kota Agung	-	-	-	-	-
04. Mulak Ulu	-	-	-	-	-
05. Tanjung Tebat	-	-	-	-	-
06. Pulau Pinang	1670,07	-	-	-	-
07. Pagar Gunung	-	-	-	-	-
08. Gumay ulu	-	-	-	-	-
09. Jarai	-	-	-	-	-
10. Pajar Bulan	-	-	-	-	-
11. Muara Payang	-	-	-	-	-
12. Kikim Barat	263,00	-	-	-	-
13. Kikim Timur	13.138,75	-	-	-	-
14. Kikim Selatan	2.502,57	-	-	-	-
15. Kikim Tengah	1.799,13	-	-	-	-
16. Lahat	-	809	-	-	-
17. Pseksu	-	-	-	-	-
18. Gumay Talang	-	-	-	-	-
19. Merapi Barat	-	-	-	-	-
20. Merapi Timur	3.928,82	3.091	-	-	-
21. Merapi Selatan	-	-	-	-	-
Jumlah/Total 2008	23.302,34	3.091	-	-	-
2007	21.632,45	3.091	-	-	-

Sumber : Dinas Kehutanan & Perkebunan Kabupaten Lahat
Source : Forestry and Estate Service of Lahat Regency

Tabel 5.2.5 Luas Areal Perkebunan Rakyat Menurut Jenis Tanaman (Ha)
Table 5.2.5 Planted Area of Smallholder Estate by Type of Crops (Ha)
Tahun / Year 2008

Kecamatan Districts	Karet/Rubber			Kopi/Coffee		
	TBM	TM	Tr/ Tt	TBM	TM	Tr/Tt
(1)	(2)	(3)	(4)	(5)	(6)	(7)
01. Tanjung Sakti Pumi	-	-	-	260	880	80
02. Tanjung Sakti Pumu	-	-	-	-	-	-
03. Kota Agung	275	49	-	180	4.016	135
04. Mulak Ulu	427	56	-	225	3.772	-
05. Tanjung Tebat	340	49	15	325	3.649	620
06. Pulau Pinang	791	1.146	153	486	4.570	541
07. Pagar Gunung	425	-	-	-	-	-
08. Gumay ulu	-	-	-	-	-	-
09. Jarai	-	-	-	283	8.807	151
10. Pajar Bulan	-	-	-	203	1.918	4.134
11. Muara Payang	-	-	-	-	-	-
12. Kikim Barat	420	206	68	33	248	53
13. Kikim Timur	4.832,5	3.097,3	557,8	92	389	226
14. Kikim Selatan	633	1.170	1.156	138	970	886
15. Kikim Tengah	559	8.208	-	20	153	71
16. Lahat	310	2.306	3.004	-	4.785	1.421
17. Pseksu	200	-	-	-	-	-
18. Gumay Talang	90	-	-	-	-	-
19. Merapi Barat	115	-	656	187,5	359,6	422
20. Merapi Timur	1.459	1.872	1.173	1.666,5	4.456	422
21. Merapi Selatan	45	-	-	-	-	-
Jumlah/Total 2008	10.921	18.159	6.782,8	4.099	38.972,6	9.162
2007	7.522	10.723	6.112,0	3.702	42.522,0	10.615

Sumber : Dinas Kehutanan & Perkebunan Kabupaten Lahat

Source : Forestry and Estate Service of Lahat Regency

TBM : Tanaman Blm Menghasilkan Tr/Tt : Tanaman Rusak/Tua TM : Tanaman Menghasilkan

Lanjutan Tabel 5.2.5
Continued Table

Kecamatan Districts	Kelapa/Coconut			Lada/Pepper		
	TBM	TM	Tr/Tt	TBM	TM	Tr/Tt
(1)	(2)	(3)	(4)	(5)	(6)	(7)
01 Tanjung Sakti Pumi	-	-	-	-	-	-
02 Tanjung Sakti Pumu	0,75	58,50	-	61,2	64,2	0,5
03 Kota Agung	3,00	29,00	5,0	33,0	28,0	-
04 Mulak Ulu	3,00	30,50	-	20,0	25,5	-
05 Tanjung Tebat	31,00	28,00	159,0	80,0	26,0	-
06 Pulau Pinang	10,00	35,00	15,0	50,0	44,0	-
07 Pagar Gunung	-	-	-	-	-	-
08 Gumay ulu	-	-	-	-	-	-
09 Jarai	-	10,00	-	43,5	16,0	-
10 Pajar Bulan	2,00	25,00	0,5	146,0	231,0	408,0
11 Muara Payang	-	-	-	-	-	-
12 Kikim Barat	4,00	101,00	10,0	-	-	-
13 Kikim Timur	4,25	14,00	2,0	-	-	-
14 Kikim Selatan	-	-	-	-	-	-
15 Kikim Tengah	10,00	28,00	-	-	0,5	-
16 Lahat	-	51,00	20,0	-	26,0	60,0
17 Pseksu	-	51,00	32,0	-	-	-
18 Gumay Talang	-	38,00	26,0	-	-	-
19 Merapi Barat	11,37	28,02	29,5	-	-	-
20 Merapi Timur	-	-	-	-	23,0	-
21 Merapi Selatan	-	-	-	-	-	-
Jumlah/Total 2008	79,37	527,02	299,0	433,7	484,2	468,5
2007	67,92	494,20	111,7	181,0	435,2	468,5

Sumber : Dinas Kehutanan & Perkebunan Kabupaten Lahat

Source : Forestry and Estate Service of Lahat Regency

TBM : Tanaman Blm Menghasilkan Tr/Tt : Tanaman Rusak/Tua

TM : Tanaman Menghasilkan

Lanjutan Tabel 5.2.5
Continued Table

Kecamatan Districts	Cengkeh/Clove			Kayu Manis/Cassiavera		
	TBM	TM	Tr/Tt	TBM	TM	Tr/Tt
(1)	(2)	(3)	(4)	(5)	(6)	(7)
01. Tanjung Sakti Pumi	3,7	12,2	1,0	102,2	161,5	4,5
02. Tanjung Sakti Pumu	-	-	-	-	-	-
03. Kota Agung	40,0	-	-	3,0	19,0	-
04. Mulak Ulu	19,0	1,0	-	-	-	-
05. Tanjung Tebat	-	-	-	-	-	-
06. Pulau Pinang	-	15,0	-	-	-	-
07. Pagar Gunung	-	-	-	-	-	-
08. Gumay ulu	-	-	-	-	-	-
09. Jarai	-	-	-	-	-	-
10. Pajar Bulan	-	-	-	-	-	-
11. Muara Payang	-	-	-	-	-	-
12. Kikim Barat	-	-	-	-	-	-
13. Kikim Timur	-	-	-	-	-	-
14. Kikim Selatan	-	-	-	-	-	-
15. Kikim Tengah	-	-	-	3,0	-	1,0
16. Lahat	-	-	49,0	-	22,0	21,0
17. Pseksu	-	-	-	-	-	-
18. Gumay Talang	-	-	-	-	-	-
19. Merapi Barat	-	-	-	-	-	-
20. Merapi Timur	-	-	-	67,6	2,4	-
21. Merapi Selatan	-	-	-	-	-	-
Jumlah/Total 2008	62,7	28,2	50,0	175,8	204,9	26,5
2007	62,7	28,2	50,0	175,6	204,9	26,5

Sumber : Dinas Kehutanan & Perkebunan Kabupaten Lahat

Source : Forestry and Estate Service of Lahat Regency

TBM : Tanaman Blm Menghasilkan Tr/Tt : Tanaman Rusak/Tua

TM : Tanaman Menghasilkan

Lanjutan Tabel 5.2.5
Continued Table

Kecamatan Districts	Kemiri/Candlenut			Kelapa Sawit/Oil Palm		
	TBM	TM	Tr/Tt	TBM	TM	Tr/Tt
(1)	(2)	(3)	(4)	(5)	(6)	(7)
01 Tanjung Sakti Pumi	-	-	-	-	-	-
02 Tanjung Sakti Pumu	-	-	-	-	-	-
03 Kota Agung	11,02	14,00	-	417,00	967,40	112,00
04 Mulak Ulu	-	13,50	-	322,00	866,50	86,65
05 Tanjung Tebat	5,23	0,85	-	405,00	1.553,00	156,30
06 Pulau Pinang	-	-	-	628,00	1.428,00	146,00
07 Pagar Gunung	2,02	-	-	278,00	776,45	95,73
08 Gumay ulu	4,24	2,75	-	188,10	1.120,35	200,00
09 Jarai	-	6,00	-	30,00	365,50	36,55
10 Pajar Bulan	-	3,50	-	45,50	210,15	25,00
11 Muara Payang	-	2,10	-	15,55	10,75	184,00
12 Kikim Barat	-	-	-	317,00	1.836,00	204,00
13 Kikim Timur	-	0,20	-	365,00	1.663,30	183,00
14 Kikim Selatan	-	-	-	463,00	1.731,40	211,00
15 Kikim Tengah	-	1,00	-	396,45	1.943,00	99,67
16 Lahat	-	59,00	56,0	664,30	996,75	-
17 Pseksu	-	3,30	-	422,00	667,00	71,00
18 Gumay Talang	2,00	1,15	-	551,00	924,00	92,40
19 Merapi Barat	1,30	-	-	410,00	1.011,00	100,00
20 Merapi Timur	22,70	14,5	-	241,00	764,00	76,40
21 Merapi Selatan	-	-	-	320,00	566,73	56,67
Jumlah/Total 2008	48,51	121,85	56,0	6.478,90	19.401,2	2.136,37
2007	33,7	111,7	56,0	-	-	-

Sumber : Dinas Kehutanan & Perkebunan Kabupaten Lahat

Source : Forestry and Estate Service of Lahat Regency

TBM : Tanaman Blm Menghasilkan Tr/Tt : Tanaman Rusak/Tua

TM : Tanaman Menghasilkan

Tabel **Produksi Perkebunan Rakyat Menurut Jenis Tanaman (Ton)**
Table 5.2.6 Production of Smallholder Estate by Type of Crops (Ton)
Tahun / Year 2008

	Kecamatan <i>Districts</i>	Karet/ <i>Rubber</i>	Kopi/ <i>Coffee</i>	Kelapa/ <i>Coconut</i>	Lada <i>/Pepper</i>
	(1)	(2)	(3)	(4)	(5)
01.	Tanjung Sakti Pumi	-	4.663,25	100,10	27,91
02.	Tanjung Sakti Pumu	-	5.269,75	-	-
03.	Kota Agung	325,25	6.720,00	28,80	5,40
04.	Mulak Ulu	410,25	7.110,85	150,90	5,10
05.	Tanjung Tebat	670,00	2.232,95	163,00	-
06.	Pulau Pinang	2.031,00	3.710,00	67,00	22,00
07.	Pagar Gunung	1.420,00	4.227,00	115,75	-
08.	Gumay ulu	1.100,00	5.050,00	14,50	-
09.	Jarai	-	4.725,45	16,50	-
10.	Pajar Bulan	-	4.210,00	26,25	21,00
11.	Muara Payang	-	3.320,00	11,50	132,00
12.	Kikim Barat	2.150,00	103,00	45,70	-
13.	Kikim Timur	1.910,00	173,00	16,10	-
14.	Kikim Selatan	1.445,00	461,00	-	-
15.	Kikim Tengah	1.728,00	77,00	40,00	-
16.	Lahat	1.546,05	671,00	50,50	1,00
17.	Pseksu	2.100,00	254,00	-	5,22
18.	Gumay Talang	1.407,45	171,25	-	-
19.	Merapi Barat	1.500,00	800,00	41,50	-
20.	Merapi Timur	1.723,00	721,00	-	-
21.	Merapi Selatan	1.650,00	66,00	-	-
	Jumlah/Total 2008	23.116,00	54.736,50	888,10	219,63
	2007	24.383,35	21.123,01	368,42	219,63

Sumber : Dinas Kehutanan & Perkebunan Kabupaten Lahat
Source : Forestry and Estate Service of Lahat Regency

Lanjutan Tabel
Continued Table 5.2.6

Kecamatan Districts	Cengkeh Clove	Kayu Manis/ Cassia vera	Kemiri/ Candlenut	Pinang/ Arecanut
(1)	(2)	(3)	(4)	(5)
01. Tanjung Sakti Pumi	2,84	130,30	-	4,73
02. Tanjung Sakti Pumu	-	-	-	-
03. Kota Agung	-	0,50	4,00	-
04. Mulak Ulu	0,20	-	5,02	-
05. Tanjung Tebat	-	-	-	-
06. Pulau Pinang	3,00	-	-	-
07. Pagar Gunung	-	-	-	-
08. Gumay ulu	-	-	-	-
09. Jarai	-	-	1,80	-
10. Pajar Bulan	-	-	1,05	0,05
11. Muara Payang	-	-	-	-
12. Kikim Barat	-	-	-	-
13. Kikim Timur	-	-	0,05	0,05
14. Kikim Selatan	-	-	-	-
15. Kikim Tengah	-	-	0,05	-
16. Lahat	-	3,95	30,65	20,16
17. Pseksu	-	-	-	-
18. Gumay Talang	-	-	-	-
19. Merapi Barat	-	0,24	3,63	-
20. Merapi Timur	-	-	-	-
21. Merapi Selatan	-	-	-	-
Jumlah/Total 2008	6,04	134,99	46,25	24,99
2007	6,04	134,99	46,25	24,94

Sumber : Dinas Kehutanan & Perkebunan Kabupaten Lahat
Source : Forestry and Estate Service of Lahat Regency

Tabel **Luas Wilayah Menurut Penggunaannya (Ha)**
Table 5.3.1 Region Area by Utilization (Ha)
Tahun / Year 2008

Kecamatan <i>Districts</i>	Luas Wilayah / Region Area		
	Hutan Tetap/ <i>Definitive Forest</i>	Lahan Kritis/ <i>Critis Land Area</i>	Penggunaan Lainnya/ <i>Others</i>
	(1)	(2)	(3)
01. Tanjung Sakti Pumi	*	18.003,27	*
02. Tanjung Sakti Pumu	27.358,57	19.167,63	31.700,43
03. Kota Agung	12.926,40	11.592,07	16.856,60
04. Mulak Ulu	*	9.338,45	*
05. Tanjung Tebat	*	4.420,48	*
06. Pulau Pinang	14.460,19	7.120,02	23.509,81
07. Pagar Gunung	*	8.423,00	*
08. Gumay ulu	*	5.809,98	*
09. Jarai	11.835,63	9.152,22	50.181,37
10. Pajar Bulan	*	8.464,23	*
11. Muara Payang	*	6.243,85	*
12. Kikim Barat	*	2.768,21	*
13. Kikim Timur	28.113,17	20.432,98	85.129,83
14. Kikim Selatan	*	2.901,10	*
15. Kikim Tengah	*	1.322,07	*
16. Lahat	17.808,29	9.695,01	57.928,71
17. Pseksu	*	8.941,08	*
18. Gumay Talang	*	6.997,12	*
19. Merapi Barat	20.061,96	14.270,39	49.827,04
20. Merapi Timur	*	9.966,05	*
21. Merapi Selatan	*	17.812,20	*
Jumlah/Total	2008	202.841,41	315.133,79
	2007	149.475,00	266.835,90

Sumber : Dinas Kehutanan & Perkebunan Kabupaten Lahat
Source : Forestry and Estate Service of Lahat Regency

Tabel **Luas Hutan Menurut Fungsi Hutan (Ha)**
Table 5.3.2. Forestry Area by Forest Function (Ha)
Tahun / Year 2008

Kecamatan <i>Districts</i>	Hutan Lindung / <i>Protecting</i> <i>Forest</i>	Hutan Produksi Tetap / <i>Definitive</i> <i>Production</i> <i>Forest</i>	Hutan Produksi Terbatas / <i>Limited</i> <i>Production</i> <i>Forest</i>	Hutan Suaka Alam dan Hutan Wisata <i>Natural</i> <i>Park/Reserved</i> <i>Forest</i>
(1)	(2)	(3)	(4)	(5)
01 Tanjung Sakti Pumi	*	*	*	*
02 Tanjung Sakti Pumu	26.422,89	*	935,68	*
03 Kota Agung	12.926,49	*	*	*
04 Mulak Ulu	*	*	*	*
05 Tanjung Tebat	*	*	*	*
06 Pulau Pinang	*	*	4.807,2	9.652,99
07 Pagar Gunung	*	*	*	*
08 Gumay ulu	*	*	*	*
09 Jarai	3.160,04	*	*	8.675,59
10 Pajar Bulan	*	*	*	*
11 Muara Payang	*	*	*	*
12 Kikim Barat	*	*	*	*
13 Kikim Timur	508,67	13.020,73	*	14.583,77
14 Kikim Selatan	*	*	*	*
15 Kikim Tengah	*	*	*	*
16 Lahat	*	1.161,13	6,03	16.641,13
17 Pseksu	*	*	*	*
18 Gumay Talang	*	*	*	*
19 Merapi Barat	2.486,15	14.562,16	*	3.013,65
20 Merapi Timur	*	*	*	*
21 Merapi Selatan	*	*	*	*
Jumlah/Total 2008	45.504,24	28.744,02	5.748,91	52.567,13
2007	45.504,24	28.744,02	5.748,91	37.983,06

Sumber : Dinas Kehutanan & Perkebunan Kabupaten Lahat

Source : Forestry and Estate Service of Lahat Regency

Tabel 5.4.1. **Populasi Ternak Besar menurut Kecamatan dan Jenisnya**
Table 5.4.1. *Large Livestock Population by District and Kind*
Tahun / Year 2008 (Ekor/Head)

Kecamatan	Kerbau	Sapi	Kuda
<i>District</i>	<i>Buffalo</i>	<i>Cow</i>	<i>Horse</i>
(1)	(2)	(3)	(4)
01. Tanjung Sakti Pumi	148	111	40
02. Tanjung Sakti Pumu	102	133	42
03. Kota Agung	126	341	10
04. Mulak Ulu	56	244	55
05. Tanjung Tebat	357	887	-
06. Pulau Pinang	351	884	-
07. Pagar Gunung	253	762	-
08. Gumay ulu	257	968	-
09. Jarai	42	99	-
10. Pajar Bulan	888	847	-
11. Muara Payang	39	95	-
12. Kikim Barat	206	4.713	-
13. Kikim Timur	117	10.981	-
14. Kikim Selatan	173	2.806	-
15. Kikim Tengah	133	9.330	-
16. Lahat	1.632	899	-
17. Pseksu	535	382	-
18. Gumay Talang	530	331	-
19. Merapi Barat	527	539	-
20. Merapi Timur	716	777	-
21. Merapi Selatan	712	725	-
Jumlah/Total 2008	7.900	36.854	147
2007	8.809	37.004	147

Sumber : Dinas Peternakan dan Perikanan Kabupaten Lahat
Source : Livestock and Fishery Service of Lahat Regency

Tabel 5.4.2. **Populasi Ternak Kecil menurut Kecamatan dan Jenisnya**
Table *Small Livestock Population by District and Kind*
Tahun / Year 2008 (Ekor/Head)

Kecamatan	Kambing	Domba	Babi
<i>Districts</i>	<i>Goat</i>	<i>Sheep</i>	<i>Pig</i>
(1)	(2)	(3)	(4)
01. Tanjung Sakti Pumi	636	46	-
02. Tanjung Sakti Pumu	612	34	-
03. Kota Agung	4.052	890	-
04. Mulak Ulu	1.664	357	-
05. Tanjung Tebat	1.277	461	-
06. Pulau Pinang	1.273	457	-
07. Pagar Gunung	448	434	-
08. Gumay ulu	444	429	-
09. Jarai	1.249	88	-
10. Pajar Bulan	1.649	119	-
11. Muara Payang	1.246	85	-
12. Kikim Barat	1.399	198	-
13. Kikim Timur	2.910	251	-
14. Kikim Selatan	1.483	216	-
15. Kikim Tengah	1.421	149	-
16. Lahat	2.617	230	226
17. Pseksu	510	51	-
18. Gumay Talang	510	51	-
19. Merapi Barat	2.066	211	-
20. Merapi Timur	971	98	40
21. Merapi Selatan	967	95	37
Jumlah/Total 2008	29.404	4.950	303
2007	28.830	4.860	298

Sumber : Dinas Peternakan dan Perikanan Kabupaten Lahat
Source : Livestock and Fishery Service of Lahat Regency

Tabel 5.4.3. **Populasi Unggas Menurut Kecamatan dan Jenisnya**
Table *Poultry Population by District and Kinds*
Tahun / Year 2008 (Ekor/Head)

Kecamatan <i>Districts</i>	Ayam Ras <i>Improved hen</i>		Ayam Buras <i>Village hen</i>	Itik <i>Duck</i>
	Broiler <i>Broiler</i>	Petelur <i>eggs</i>		
(1)	(2)	(3)	(4)	(5)
01 Tanjung Sakti Pumi	96	-	115.300	603
02 Tanjung Sakti Pumu	91	-	14.640	582
03 Kota Agung	-	-	10.441	8.131
04 Mulak Ulu	-	-	10.441	8.137
05 Tanjung Tebat	93	-	15.302	1.139
06 Pulau Pinang	90	-	15.298	1.136
07 Pagar Gunung	82	-	14.414	1.022
08 Gumay ulu	78	-	14.410	1.018
09 Jarai	242	-	7.435	1.568
10 Pajar Bulan	301	-	9.912	215
11 Muara Payang	239	-	7.432	1.565
12 Kikim Barat	-	-	9.608	1.020
13 Kikim Timur	-	-	19.222	2.040
14 Kikim Selatan	-	-	9.608	1.020
15 Kikim Tengah	-	-	9.609	1.021
16 Lahat	102.196	-	31.678	2.848
17 Pseksu	15.300	-	3.570	1.326
18 Gumay Talang	17.340	-	2.550	1.224
19 Merapi Barat	179	-	49.169	5.100
20 Merapi Timur	53	-	20.402	2.505
21 Merapi Selatan	49	-	20.398	2.502
Jumlah/Total 2008	136.429	-	410.839	45.722
2007	133.756	-	304.746	44.892

Sumber : Dinas Peternakan dan Perikanan Kabupaten Lahat
Source : *Livestock and Fishery Service of Lahat Regency*

Tabel 5.4.4. Jumlah Pemotongan Ternak Besar, Kecil dan Unggas menurut Kecamatan dan Jenisnya
Table 5.4.4. Number of Slaughtered Large and Small Livestock and Poultry by District and Kinds
Tahun / Year 2008 (Ekor/Head)

Kecamatan Districts	Kerbau Buffalo	Sapi Cow	Kuda Horse	Kambing Goat
(1)	(2)	(3)	(4)	(5)
01. Tanjung Sakti Pumi	5	38	-	795
02. Tanjung Sakti Pumu	5	31	-	769
03. Kota Agung	9	45	-	1.029
04. Mulak Ulu	5	51	-	699
05. Tanjung Tebat	3	12	-	330
06. Pulau Pinang	2	9	-	326
07. Pagar Gunung	2	11	-	320
08. Gumay ulu	1	7	-	317
09. Jarai	4	34	-	549
10. Pajar Bulan	8	24	-	689
11. Muara Payang	3	31	-	545
12. Kikim Barat	5	18	-	388
13. Kikim Timur	12	46	-	782
14. Kikim Selatan	8	32	-	390
15. Kikim Tengah	5	18	-	233
16. Lahat	510	5.681	-	3.151
17. Pseksu	292	2.830	-	1.530
18. Gumay Talang	204	2.779	-	1.326
19. Merapi Barat	8	25	-	636
20. Merapi Timur	3	11	-	254
21. Merapi Selatan	2	9	-	251
Jumlah/Total 2008	1.096	11.742	-	15.309
2007	1.069	11.515	-	15.025

Sumber : Dinas Peternakan dan Perikanan Kabupaten Lahat

Source : Livestock and Fishery Service of Lahat Regency

Lanjutan Tabel 5.4.4.
Continued Table

Kecamatan <i>Districts</i>	Domba <i>Sheep</i>	Babi <i>Pig</i>	Unggas <i>Poultry</i>
(1)	(2)	(3)	(4)
01. Tanjung Sakti Pumi	-	-	42.736
02. Tanjung Sakti Pumu	-	-	42.557
03. Kota Agung	-	-	52.105
04. Mulak Ulu	-	-	39.151
05. Tanjung Tebat	-	-	16.681
06. Pulau Pinang	-	-	16.678
07. Pagar Gunung	-	-	16.478
08. Gumay ulu	-	-	16.474
09. Jarai	-	-	35.791
10. Pajar Bulan	-	-	43.486
11. Muara Payang	-	-	35.788
12. Kikim Barat	-	-	50.338
13. Kikim Timur	-	-	32.460
14. Kikim Selatan	-	-	26.487
15. Kikim Tengah	-	-	31.860
16. Lahat	-	2.383	204.536
17. Pseksu	-	-	46.920
18. Gumay Talang	-	-	30.600
19. Merapi Barat	-	-	55.080
20. Merapi Timur	-	796	26.807
21. Merapi Selatan	-	792	26.804
Jumlah/Total 2008	-	3.971	889.817
2007	-	3.894	872.642

Sumber : Dinas Peternakan dan Perikanan Kabupaten Lahat
Source : Livestock and Fishery Service of Lahat Regency

Tabel 5.4.5. **Produksi Daging Menurut Jenis Ternak**
Table *Production of Meat by Kind*
Tahun / Year 2008 (Kg)

	Kecamatan <i>Districts</i>	Kerbau <i>Buffalo</i>	Sapi <i>Cow</i>	Kuda <i>Horse</i>	Kambing <i>Coat</i>
	(1)	(2)	(3)	(4)	(5)
01.	Tanjung Sakti Pumi	765	6.426	-	9.384
02.	Tanjung Sakti Pumu	712	6.314	-	9.186
03.	Kota Agung	1.233	6.488	-	19.510
04.	Mulak Ulu	492	1.201	-	2.309
05.	Tanjung Tebat	389	1.506	-	3.827
06.	Pulau Pinang	385	1.503	-	3.823
07.	Pagar Gunung	369	1.500	-	3.786
08.	Gumay ulu	365	1.497	-	3.782
09.	Jarai	389	4.567	-	7.519
10.	Pajar Bulan	738	4.089	-	6.468
11.	Muara Payang	385	4.564	-	7.515
12.	Kikim Barat	622	1.232	-	3.519
13.	Kikim Timur	2.055	1.771	-	6.106
14.	Kikim Selatan	1.848	1.712	-	4.812
15.	Kikim Tengah	1.848	1.290	-	4.812
16.	Lahat	72.765	61.131	-	54.507
17.	Pseksu	10.200	51.000	-	15.300
18.	Gumay Talang	10.200	51.000	-	15.300
19.	Merapi Barat	867	2.044	-	7.140
20.	Merapi Timur	4.235	1.022	-	3.517
21.	Merapi Selatan	4.231	1.018	-	3.513
	Jumlah/Total 2008	115.093	212.875	-	195.635
	2007	106.313	306.751	-	191.805

Sumber : Dinas Peternakan dan Perikanan Kabupaten Lahat
Source : Livestock and Fishery Service of Lahat Regency

Lanjutan Tabel 5.4.5.
Continued Table

Kecamatan <i>Districts</i>	Domba <i>Sheep</i>	Babi <i>Pig</i>	Unggas <i>Poultry</i>
(1)	(2)	(3)	(4)
01. Tanjung Sakti Pumi	204	-	9.588
02. Tanjung Sakti Pumu	197	-	9.458
03. Kota Agung	8.055	-	20.365
04. Mulak Ulu	1.132	-	2.411
05. Tanjung Tebat	3.215	-	1.481
06. Pulau Pinang	3.211	-	1.477
07. Pagar Gunung	681	-	1.469
08. Gumay ulu	678	-	1.465
09. Jarai	632	-	7.845
10. Pajar Bulan	839	-	6.750
11. Muara Payang	628	-	7.842
12. Kikim Barat	678	-	4.014
13. Kikim Timur	938	-	6.028
14. Kikim Selatan	739	-	4.869
15. Kikim Tengah	877	-	5.148
16. Lahat	1.224	-	71.468
17. Pseksu	562	-	8.670
18. Gumay Talang	510	5.581	8.670
19. Merapi Barat	1.466	-	7.548
20. Merapi Timur	716	-	3.621
21. Merapi Selatan	712	-	3.618
Jumlah/Total 2008	27.894	5.581	193.805
2007	32.214	5.581	190.035

Sumber : Dinas Peternakan dan Perikanan Kabupaten Lahat

Source : Livestock and Fishery Service of Lahat Regency

Tabel 5.4.6 **Produksi Telur Menurut Jenis Ternak (Kg)**
Table *Production of Eggs by Kind*
Tahun / Year 2008

Kecamatan <i>Districts</i>	Jenis Telur			
	Ayam Ras		Ayam Buras	
	Butir	(Kg)	Butir	(Kg)
(1)	(2)	(3)	(4)	(5)
01. Tanjung Sakti Pumi	-	-	136.680	5.967
02. Tanjung Sakti Pumu	-	-	136.486	5.909
03. Kota Agung	-	-	95.304	4.143
04. Mulak Ulu	-	-	95.304	4.143
05. Tanjung Tebat	-	-	135.996	5.918
06. Pulau Pinang	-	-	135.992	5.914
07. Pagar Gunung	-	-	135.152	5.875
08. Gumay ulu	-	-	135.148	5.871
09. Jarai	-	-	6.782	2.949
10. Pajar Bulan	-	-	90.409	3.930
11. Muara Payang	-	-	6.778	2.946
12. Kikim Barat	-	-	298.853	12.993
13. Kikim Timur	-	-	87.643	3.810
14. Kikim Selatan	-	-	175.287	7.620
15. Kikim Tengah	-	-	87.643	3.810
16. Lahat	-	-	81.600	2.754
17. Pseksu	-	-	2.983	510
18. Gumay Talang	-	-	3.060	546
19. Merapi Barat	-	-	1.722.380	7.650
20. Merapi Timur	-	-	86.178	3.670
21. Merapi Selatan	-	-	86.175	3.667
Jumlah/Total 2008	-	-	3.741.833	100.595
2007	-	-	2.268.513	98.629

Sumber : Dinas Peternakan dan Perikanan Kabupaten Lahat
Source : Livestock and Fishery Service of Lahat Regency

Lanjutan Tabel 5.4.6.
Continued Table

	Kecamatan <i>Districts</i>	Telur Itik / <i>Duck Eggs</i>	
		Butir	Kg
	(1)	(2)	(3)
01.	Tanjung Sakti Pumi	38.849	2.623
02.	Tanjung Sakti Pumu	38.760	2.550
03.	Kota Agung	489.449	32.629
04.	Mulak Ulu	489.276	32.633
05.	Tanjung Tebat	65.120	4.374
06.	Pulau Pinang	65.116	4.370
07.	Pagar Gunung	64.772	4.286
08.	Gumay ulu	64.768	4.282
09.	Jarai	94.313	6.289
10.	Pajar Bulan	12.985	864
11.	Muara Payang	94.309	6.286
12.	Kikim Barat	61.400	4.093
13.	Kikim Timur	12.280	8.176
14.	Kikim Selatan	61.397	4.093
15.	Kikim Tengah	61.470	3.975
16.	Lahat	222.965	11.464
17.	Pseksu	51.000	5.100
18.	Gumay Talang	51.000	5.100
19.	Merapi Barat	300.645	20.400
20.	Merapi Timur	149.840	9.812
21.	Merapi Selatan	149.836	9.808
	Jumlah/Total	2.639.550	183.207
	2008	2.696.151	179.622
	2007		

Sumber : Dinas Peternakan dan Perikanan Kabupaten Lahat
Source : *Livestock and Fishery Service of Lahat Regency*

Tabel 5.4.7 **Produksi Kulit Menurut Jenis Ternak**
Table *Production of Leather by Kind*
Tahun / Year 2008(Kg)

Kecamatan <i>Districts</i>	Kerbau <i>Buffalo</i>	Sapi <i>Cow</i>	Kuda <i>Horse</i>
(1)	(2)	(3)	(4)
01. Tanjung Sakti Pumi	173	710	-
02. Tanjung Sakti Pumu	171	704	-
03. Kota Agung	928	411	-
04. Mulak Ulu	154	1.915	-
05. Tanjung Tebat	93	206	-
06. Pulau Pinang	91	202	-
07. Pagar Gunung	90	200	-
08. Gumay ulu	87	197	-
09. Jarai	207	683	-
10. Pajar Bulan	154	513	-
11. Muara Payang	204	679	-
12. Kikim Barat	206	390	-
13. KikimTimur	514	928	-
14. Kikim Selatan	308	684	-
15. Kikim Tengah	206	390	-
16. Lahat	28.807	9.724	-
17. Pseksu	8.160	2.040	-
18. Gumay Talang	7.140	2.040	-
19. Merapi Barat	255	520	-
20. Merapi Timur	126	206	-
21. Merapi Selatan	123	202	-
Jumlah/Total 2008	48.197	23.544	-
2007	47.263	23.093	-

Sumber : Dinas Peternakan dan Perikanan Kabupaten Lahat
Source : Livestock and Fishery Service of Lahat Regency

Lanjutan Tabel 5.4.7.
Continued Table

Kecamatan <i>Districts</i>	Kambing <i>Goat</i>	Domba <i>Sheep</i>	Babi <i>Pig</i>
(1)	(2)	(3)	(4)
01. Tanjung Sakti Pumi	1.871	-	-
02. Tanjung Sakti Pumu	1.863	-	-
03. Kota Agung	2.819	-	-
04. Mulak Ulu	1.915	-	-
05. Tanjung Tebat	830	-	-
06. Pulau Pinang	826	-	-
07. Pagar Gunung	817	-	-
08. Gumay ulu	814	-	-
09. Jarai	1.501	-	-
10. Pajar Bulan	1.890	-	-
11. Muara Payang	1.497	-	-
12. Kikim Barat	1.054	-	-
13. Kikim Timur	2.143	-	-
14. Kikim Selatan	1.071	-	-
15. Kikim Tengah	640	-	-
16. Lahat	10.302	-	-
17. Pseksu	3.094	-	-
18. Gumay Talang	3.060	-	-
19. Merapi Barat	1.738	-	-
20. Merapi Timur	850	-	-
21. Merapi Selatan	847	-	-
Jumlah/Total 2008	41.442	-	-
2007	40.635	-	-

Sumber : Dinas Peternakan dan Perikanan Kabupaten Lahat
Source : Livestock and Fishery Service of Lahat Regency

Tabel 5.5.1. **Produksi Perikanan di Kabupaten Lahat**
Table **Quantity of Fish Production in Lahat Regency**
Tahun / Year 2008 (Ton)

	Kecamatan <i>District</i>	Perikanan Darat <i>Inland Fisheries</i>		
		Perairan Umum <i>Open Water</i>	Kolam <i>Fresh Water</i>	Sawah <i>Paddy Field</i>
	(1)	(2)	(3)	(4)
01.	Tanjung Sakti Pumi	10,52	318,16	91,32
02.	Tanjung Sakti Pumu	4,50	135,45	38,75
03.	Kota Agung	3,24	183,04	61,23
04.	Mulak Ulu	3,32	164,97	38,07
05.	Tanjung Tebat	2,50	172,12	59,43
06.	Pulau Pinang	2,42	27,13	8,83
07.	Pagar Gunung	14,43	163,87	46,44
08.	Gumay ulu	1,98	25,43	7,49
09.	Jarai	1,84	154,32	52,73
10.	Pajar Bulan	7,79	425,33	123,56
11.	Muara Payang	1,65	149,25	40,17
12.	Kikim Barat	4,20	24,05	4,57
13.	Kikim Timur	4,15	34,75	46,91
14.	Kikim Selatan	13,85	126,79	3,72
15.	Kikim Tengah	2,09	34,27	5,72
16.	Lahat	16,83	187,57	38,47
17.	Pseksu	5,92	-	-
18.	Gumay Talang	6,02	-	-
19.	Merapi Barat	12,24	43,81	8,41
20.	Merapi Timur	23,98	86,26	12,76
21.	Merapi Selatan	11,56	42,31	5,20
	Jumlah/Total 2008	155,03	2.498,88	693,78
	2007	149,53	2.401,96	673,05

Sumber : Dinas Peternakan dan Perikanan Kabupaten Lahat
Source : Livestock and Fishery Service of Lahat Regency

Tabel 5.5.2. Luas Area Pemeliharaan/Penangkapan Ikan di Kabupaten Lahat
Table Area of Fishing Catch in Lahat Regency Tahun / Year 2008 (Ha)

Kecamatan <i>District</i>	Perikanan Darat/ <i>Inland Fisherie</i>	
	Kolam <i>Fresh Water</i>	Sawah <i>Paddy Field</i>
(1)	(2)	(3)
01. Tanjung Sakti Pumi	158,18	129,72
02. Tanjung Sakti Pumu	67,14	52,80
03. Kota Agung	96,24	87,34
04. Mulak Ulu	77,46	52,84
05. Tanjung Tebat	92,52	88,20
06. Pulau Pinang	18,78	12,58
07. Pagar Gunung	78,43	63,48
08. Gumay ulu	8,75	9,78
09. Jarai	67,43	67,25
10. Pajar Bulan	191,47	166,86
11. Muara Payang	62,79	65,32
12. Kikim Barat	9,98	6,91
13. Kikim Timur	21,02	66,72
14. Kikim Selatan	60,93	4,63
15. Kikim Tengah	11,20	7,81
16. Lahat	82,38	55,27
17. Pseksu	-	-
18. Gumay Talang	-	-
19. Merapi Barat	18,40	10,02
20. Merapi Timur	35,72	17,96
21. Merapi Selatan	16,23	9,28
Jumlah/Total 2008	1.175,05	974,77
2007	1.150,71	951,96

Sumber : Dinas Peternakan dan Perikanan Kabupaten Lahat
Source : *Livestock and Fishery Service of Lahat Regency*

Tabel 5.5.3. Jumlah Rumah Tangga Perikanan di Kabupaten Lahat
Table Number of Fisherman Households in Lahat Regency Tahun / Year 2008

	Kecamatan <i>District</i>	Perikanan Darat/ <i>Inland Fisherie</i>	
		Kolam <i>Fresh Water</i>	Sawah <i>Paddy Field</i>
	(1)	(2)	(3)
01.	Tanjung Sakti Pumi	324	89
02.	Tanjung Sakti Pumu	139	38
03.	Kota Agung	142	58
04.	Mulak Ulu	183	64
05.	Tanjung Tebat	135	52
06.	Pulau Pinang	48	17
07.	Pagar Gunung	181	67
08.	Gumay ulu	21	7
09.	Jarai	187	72
10.	Pajar Bulan	448	163
11.	Muara Payang	173	54
12.	Kikim Barat	30	13
13.	Kikim Timur	40	-
14.	Kikim Selatan	145	28
15.	Kikim Tengah	27	17
16.	Lahat	172	58
17.	Pseksu	-	-
18.	Gumay Talang	-	-
19.	Merapi Barat	35	10
20.	Merapi Timur	74	21
21.	Merapi Selatan	29	9
	Jumlah/Total 2008	2.533	837
	2007	2.491	811

Sumber : Dinas Peternakan dan Perikanan Kabupaten Lahat

Source : Livestock and Fishery Service of Lahat Regency

Tabel 5.5.4. Produksi Ikan Budidaya Kolam Menurut Jenis Ikan di Kabupaten Lahat
Table Production of Pond Fishery Cultivated in Lahat Regency Tahun / Year 2008 (Ton)

	Kecamatan <i>District</i>	Ikan Mas	Ikan Tawes	Mujair	Lele
	(1)	(2)	(3)	(4)	(5)
01.	Tanjung Sakti Pumi	136,42	-	-	-
02.	Tanjung Sakti Pumu	56,83	-	-	-
03.	Kota Agung	72,35	-	-	-
04.	Mulak Ulu	70,18	-	-	-
05.	Tanjung Tebat	73,14	-	-	-
06.	Pulau Pinang	15,27	-	-	-
07.	Pagar Gunung	86,40	-	-	-
08.	Gumay ulu	13,28	-	-	-
09.	Jarai	45,71	-	-	-
10.	Pajar Bulan	189,81	-	-	-
11.	Muara Payang	41,20	-	-	-
12.	Kikim Barat	6,84	-	-	-
13.	Kikim Timur	18,93	-	-	-
14.	Kikim Selatan	120,17	-	-	-
15.	Kikim Tengah	11,41	-	-	-
16.	Lahat	78,49	-	-	-
17.	Pseksu	-	-	-	-
18.	Gumay Talang	-	-	-	-
19.	Merapi Barat	38,18	-	-	-
20.	Merapi Timur	66,63	-	-	-
21.	Merapi Selatan	31,42	-	-	-
	Jumlah/Total 2008	1.172,66	-	-	-
	2007	1.130,25	-	-	-

Sumber : Dinas Peternakan dan Perikanan Kabupaten Lahat
Source : Livestock and Fishery Service of Lahat Regency

Lanjutan Tabel 5.5.4.
Continued Table

Kecamatan		Ikan Nila	Gurame	Lainnya	Jumlah
<i>District</i>					
	(1)	(6)	(7)	(8)	(9)
01.	Tanjung Sakti Pumi	165,51		17,80	183,31
02.	Tanjung Sakti Pumu	70,25		8,25	78,50
03.	Kota Agung	100,08		9,84	109,92
04.	Mulak Ulu	84,25		8,43	92,68
05.	Tanjung Tebat	101,21		8,20	109,41
06.	Pulau Pinang	12,28		2,12	14,40
07.	Pagar Gunung	66,45		8,14	74,59
08.	Gumay ulu	11,84		1,92	13,76
09.	Jarai	112,14	14,50	8,24	134,88
10.	Pajar Bulan	204,78	10,50	20,19	235,47
11.	Muara Payang	98,27		6,53	104,80
12.	Kikim Barat	10,02		7,59	17,61
13.	Kikim Timur	13,28		3,05	16,33
14.	Kikim Selatan	9,75		6,72	16,47
15.	Kikim Tengah	14,88		8,24	23,12
16.	Lahat	89,73		5,31	95,04
17.	Pseksu	-		1,73	1,73
18.	Gumay Talang	-		1,82	1,82
19.	Merapi Barat	-		2,14	2,14
20.	Merapi Timur	-		3,46	3,46
21.	Merapi Selatan	-		2,20	2,20
Jumlah/Total 2008		1164,72	25,00	141,92	1331,64
2007		1.109,01	-	132,81	1.241,82

Sumber : Dinas Peternakan dan Perikanan Kabupaten Lahat
Source : Livestock and Fishery Service of Lahat Regency

Tabel 5.5.5. Produksi Ikan Budidaya Sawah Menurut Jenis Ikan di Kabupaten Lahat
Table Production of Paddy Land Fishery Cultivated in Lahat Regency Tahun / Year 2008(Ton)

	Kecamatan District	Ikan Mas	Ikan Tawes	Mujair	Lele
	(1)	(2)	(3)	(4)	(5)
01.	Tanjung Sakti Pumi	31,83	-	-	-
02.	Tanjung Sakti Pumu	14,22	-	-	-
03.	Kota Agung	24,27	-	-	-
04.	Mulak Ulu	7,91	-	-	-
05.	Tanjung Tebat	23,31	-	-	-
06.	Pulau Pinang	5,12	-	-	-
07.	Pagar Gunung	25,09	-	-	-
08.	Gumay ulu	3,42	-	-	-
09.	Jarai	18,27	-	-	-
10.	Pajar Bulan	52,44	-	-	-
11.	Muara Payang	12,79	-	-	-
12.	Kikim Barat	2,05	-	-	-
13.	Kikim Timur	32,28	-	-	-
14.	Kikim Selatan	2,10	-	-	-
15.	Kikim Tengah	2,17	-	-	-
16.	Lahat	17,18	-	-	-
17.	Pseksu	-	-	-	-
18.	Gumay Talang	-	-	-	-
19.	Merapi Barat	7,20	-	-	-
20.	Merapi Timur	13,32	-	-	-
21.	Merapi Selatan	6,15	-	-	-
	Jumlah/Total	2008	301,12	-	-
		2007	291,01	-	-

Sumber : Dinas Peternakan dan Perikanan Kabupaten Lahat

Source : Livestock and Fishery Service of Lahat Regency

Lanjutan Tabel 5.5.5.
Continued Table

Kecamatan		Ikan Nila	Gurame	Lainnya	Jumlah
District					
	(1)	(6)	(7)	(8)	(9)
01.	Tanjung Sakti Pumi	59,47	-	-	91,30
02.	Tanjung Sakti Pumu	25,77	-	-	39,99
03.	Kota Agung	38,09	-	-	62,36
04.	Mulak Ulu	29,35	-	-	37,26
05.	Tanjung Tebat	35,12	-	-	58,43
06.	Pulau Pinang	5,28	-	-	10,40
07.	Pagar Gunung	21,16	-	-	46,25
08.	Gumay ulu	3,14	-	-	6,56
09.	Jarai	37,20	-	-	55,47
10.	Pajar Bulan	63,34	-	-	115,78
11.	Muara Payang	32,18	-	-	44,97
12.	Kikim Barat	3,07	-	-	5,12
13.	Kikim Timur	15,26	-	-	47,54
14.	Kikim Selatan	5,05	-	-	7,15
15.	Kikim Tengah	3,48	-	-	5,65
16.	Lahat	14,58	-	-	31,76
17.	Pseksu	-	-	-	-
18.	Gumay Talang	-	-	-	-
19.	Merapi Barat	-	-	-	7,20
20.	Merapi Timur	-	-	-	13,32
21.	Merapi Selatan	-	-	-	6,15
Jumlah/Total 2008		391,54	-	-	692,66
2007		382,05	-	-	673,06

Sumber : Dinas Peternakan dan Perikanan Kabupaten Lahat
Source : Livestock and Fishery Service of Lahat Regency

<http://lahatkab.bps.go.id>

**Industri,
Listrik,
Pertambangan,
& Air Minum**



VI. INDUSTRI, PERTAMBANGAN, LISTRIK DAN AIR MINUM *Industry, Mining, Electricity and Clean Water*

Sebagaimana yang telah diamanatkan oleh GBHN, pembangunan industri ditujukan untuk memperluas lapangan kerja, pemerataan kesempatan berusaha, meningkatkan ekspor, menunjang pembangunan di daerah, memanfaatkan sumber dan energi serta sumber daya manusia. Dewasa ini pemerintah memberikan kesempatan yang seluas-luasnya kepada masyarakat untuk membuka berbagai kegiatan di bidang industri. Data perusahaan industri yang disajikan dalam bab ini di peroleh dari Dinas Perindustrian dan Perdagangan Kabupaten Lahat.

6.1 Industri / Industry

Jumlah perusahaan Industri sesuai data yang diperoleh tahun 2008 tercatat sebanyak 2.072 unit usaha yang terdiri dari: industri logam, mesin, elektronik dan kimia sebanyak 232 unit usaha, industri hasil pertanian dan kehutanan sebanyak 1.345 unit usaha dan aneka industri sebanyak 495 unit usaha. Dari keseluruhan unit usaha yang ada, mampu menyerap tenaga kerja sebanyak 8.111 orang. Hal ini menunjukkan adanya peningkatan 0,68 persen dibandingkan tahun 2007.

Demikian juga dengan besarnya nilai produksi sebesar 23.527,5 juta menunjukkan adanya peningkatan sebesar 0,36 persen. Akan tetapi jumlah investasi selama tahun 2008 justru turun kurang lebih sebesar 15 persen. Secara rinci masalah industri disajikan dalam tabel 6.1.1 sampai dengan 6.13.

6.2. Pertambangan dan Galian / Mining and Quarrying

Barang tambang migas yang strategis di Kabupaten Lahat adalah minyak dan gas bumi, sedang tambang non migas yaitu batubara. Barang galian lainnya adalah bahan galian golongan C. Secara rinci masalah pertambangan dan penggalian disajikan pada Tabel 6.2.1.

6.3. Listrik / Electricity

Tenaga Listrik yang berhasil terjual di Kabupaten Lahat selama kurun waktu tahun 2008 sebanyak 58.953.954 Kwh dengan jumlah pelanggan sebanyak 46.667 pelanggan, dari banyaknya pelanggan 47.031 adalah pelanggan rumah

tangga, dan 306 untuk instansi, secara rinci tersaji pada tabel 6.3.1 sampai dengan 6.3.4.

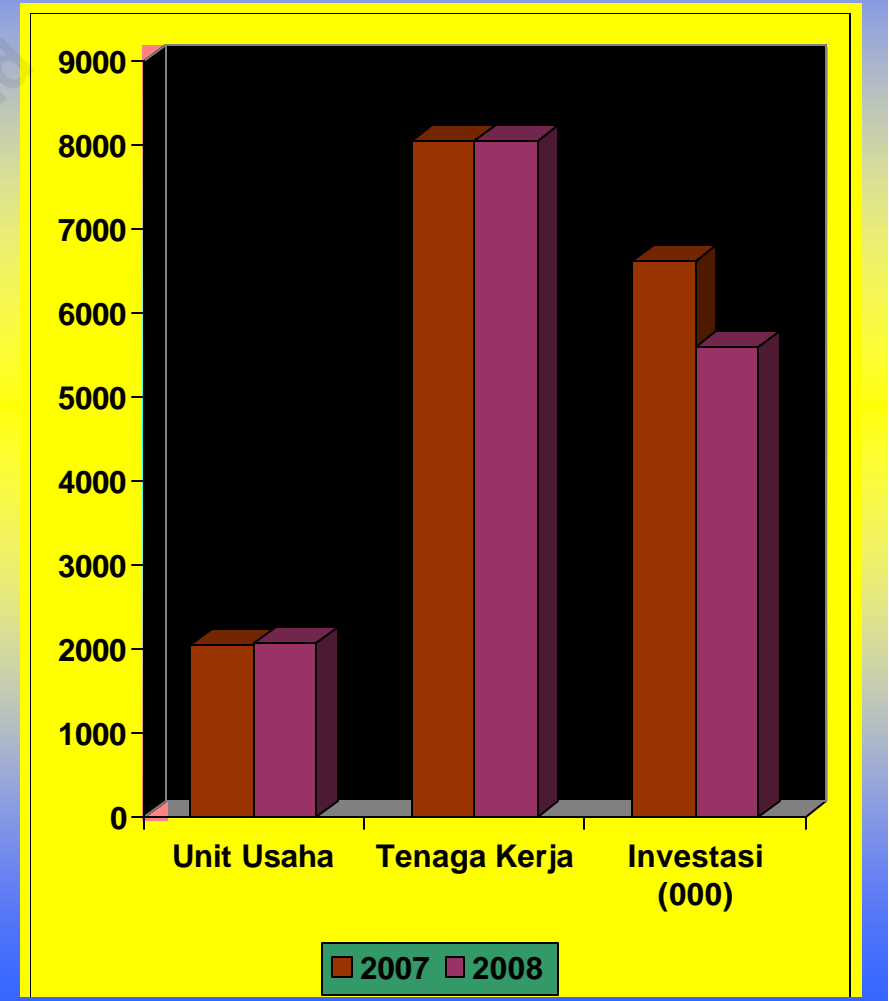
6.4. Air Minum/*Clean Water*

Banyaknya air yang disalurkan oleh perusahaan Daerah Air Minum (PDAM) Kabupaten Lahat Tahun 2008 sebesar 1.329.702,56 m³, sedangkan banyaknya air yang terjual sebanyak 1.115.237,4 m³, atau 83,87 persen dari total air yang di

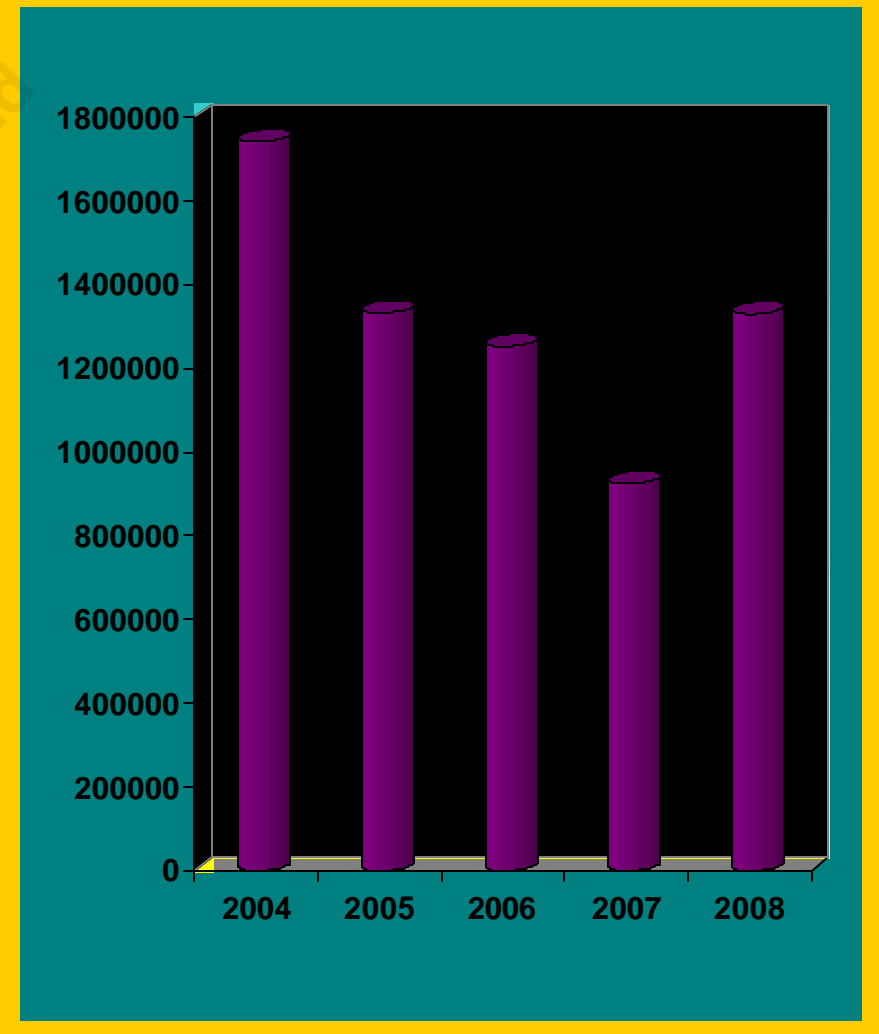
salurkan.

Jumlah pelanggan yang dilayani oleh PDAM Kabupaten Lahat pada tahun 2008 sebanyak 3.366 pelanggan, yang terdiri dari rumah tempat tinggal 3.316, instansi pemerintah 122 buah, perusahaan, pertokoan, dan niaga sebanyak 359 pelanggan. Berdasarkan pengguna air pada tahun 2008 terlihat bahwa kelompok rumah tangga merupakan pengguna air PDAM terbesar yaitu sebanyak 699.099 m³ atau sebesar 62,69 persen.

Gambar	6.1	Jumlah Unit Usaha, Tenaga Kerja, dan Investasi (Juta)
<i>Figur</i>		<i>Number of Establishments, Person Engaged, and Investmen (Million)</i>



Gambar	6.2	Banyaknya Air Minum Yang Disalurkan di Kabupaten Lahat
<i>Figur</i>		<i>Number of Distributed Drinking Water in Lahat Regency</i>



**Jumlah Unit Usaha, Tenaga Kerja, Investasi dan Nilai
Produksi Menurut Kelompok Industri**
Tahun / Year 2008

Tabel 6.1.1. *Number of Establishments and Person Engaged, Investment and Output Value by Industries Group*

Klasifikasi Industri <i>Class of Industry</i>	Unit Usaha/ <i>Establishments</i>	Tenaga Kerja/ <i>Person Engaged</i>	Investasi/ <i>Investment</i> (000)	Nilai Produksi <i>Output Value</i> (000)
(1)	(2)	(3)	(4)	(5)
1 Industri Logam, Mesin, Elektronik dan Kimia (ILMK)	232	584	2.121.000	3.690.160
2 Industri Hasil Pertanian dan Kehutanan (IHPK)/ <i>Manufacture of Agricultural and Forestry Product</i>	1.345	5.213	3.480.100	17.304.735
3 Aneka Indutri/ <i>Various Industries</i>	495	2.314	1037.500	2.532.700
4 Industri Kecil/ <i>Small Scale Industries</i>	-	-	-	-
Jumlah/Total 2008	2.072	8.111	5.602.138	23.527.595
2007	2.044	8.056	6.615.100	23.442.745

Sumber : Dinas Perindustrian dan Perdagangan Kabupaten Lahat
Source : *Industrial and Trading Service Office of Lahat Regency*

**Jumlah Unit Usaha, Tenaga Kerja, Investasi dan Nilai
Produksi Pada Aneka Industri**

Tabel 6.1.2.
Table

*Number of Establishments and Person Engaged, Investment
and Output in Various Industries
Tahun / Year 2008*

Klasifikasi Industri <i>Class of Industry</i>	Unit Usaha/ Establishments	Tenaga Kerja/ Person Engaged	Investasi Inves - tation (000)	Nilai Produksi Output Value (000)
(1)	(2)	(3)	(4)	(5)
1. Ind. Pakaian jadi dr tekstil (18101)	138	556	47.000	496.000
2. Industri Pakaian jadi (18102)	12	29	17.000	33.000
3. Ind. Brg dari semen (26421)	11	29	20.000	40.000
4. Ind. Brg dari tanah Liat (26321)	38	593	14.500	42.000
5. Ind Brg Dari Batu (265)	15	170	22.000	510.000
6. Ind Genteng dr tanah liat (26323)	12	36	15.000	26.000
7. Ind Perb. & Pemeliharaan (38295)	40	98	41.000	15.700
8. Ind.Per Pe.Alat Pertanian (28931)	73	316	10.000	17.000
9. Ind Perb & Pemeliharaan (34100)	12	15	9.000	22.000
10. Ind Kompom (29301)	4	34	12.000	17.000

Sumber : Dinas Perindustrian dan Perdagangan Kabupaten Lahat
Source : *Industrial and Trading Service Office of Lahat Regency*

Lanjutan Tabel 6.1.2.
Continued Table

Klasifikasi Industri <i>Class of Industry</i>	Unit Usaha/ <i>Establis hments</i>	Tenaga Kerja/ <i>Person Engaged</i>	Investasi <i>Inves-tation</i>	Nilai Produksi <i>Output Value</i>
(1)	(2)	(3)	(4)	(5)
11. Ind Vulkanisir Ban (25112)	10	30	64.000	98.000
12. Ind Brg dr semen (26421)	8	34	24.000	205.000
13. Ind. Alat Optik (332,01,02)	6	24	16.000	52.000
14. Ind. Pengolahan Lain	20	61	17.000	37.000
15. Ind. Karoseri (34200)	3	8	27.000	54.000
16. Ind Pengol. Log Mulia (36912)	27	50	45.000	31.000
17. Foto Studio (33203)	16	44	130.000	148.000
18. Foto kopi (22220)	32	104	256.000	314.000
19. Tukang gigi (38510)	3	8	20.000	30.000
20. Garam Iodium (25000)	-	-	-	-
21. Ind Pengupas kulit kopi (15313)	15	75	231.000	345.000
22. Ind Bhn Kimia & Brg Lain (24299)	-	-	-	-
Jumlah/Total 2008	495	2.314	1037.500	2.532.700
2007	480	2.277	1.021.500	2.511.900

Sumber : Dinas Perindustrian dan Perdagangan Kabupaten Lahat
Source : Industrial and Trading Service Office of Lahat Regency

Tabel **6.1.3.** **Jumlah Unit Usaha, Tenaga Kerja, Investasi dan Nilai Produksi Pada Industri Hasil Pertanian dan Kehutanan**
Table *6.1.3.* *Number of Establishments and Person Engaged, Investment and Output in Manufacture of Agricultural and Forestry Product*
Tahun / Year 2008

Klasifikasi Industri <i>Class of Industry</i>	Unit Usaha/ Establishments	Tenaga Kerja/ Person Engaged	Investasi Investment (000)	Nilai Produksi Output Value (000)
(1)	(2)	(3)	(4)	(5)
1. Huller Kopi (15313)	756	3.327	1.854.000	2.860.000
2. Roti (15410)	25	98	76.000	190.000
3. Kue Basah (15498)	8	43	33.600	118.000
4. Es mambo (15492)	120	380	32.000	37.460
5. Tempe (15494)	103	230	33.000	500.000
6. Tahu (15495)	30	45	44.000	43.000
7. Limun (15540)	1	30	36.000	875.000
8. Kerupuk (15496)	160	410	610.000	715.000
9. Bubuk Kopi (15491)	50	90	70.000	240.000
10. Peti Kemas Kayu (20230)	1	4	10.000	125.000

Sumber : Dinas Perindustrian dan Perdagangan Kabupaten Lahat
Source : *Industrial and Trading Service Office of Lahat Regency*

Lanjutan Tabel 6.1.3.
Continued Table

Klasifikasi Industri <i>Class of Industry</i>	Unit Usaha/ Establis- hments	Tenaga Kerja/ Person Engage- d	Investasi <i>Inves- tation (000)</i>	Nilai Produksi <i>Output Value (000)</i>
(1)	(2)	(3)	(4)	(5)
11 Mie Basah (15440)	10	24	12.500	53.400
12 Percetakan (22210)	25	50	340.000	790.000
13 Penggajian Kayu (20101)	16	120	228.000	729.000
14 Mebel Kayu (20293)	28	150	87.500	770.000
15 Kerajinan Rotan (20291)	6	198	7.000	9.250.000
16 Sortasi Kopi (15313)	-	-	-	-
17 Komp. Bhn Bangunan (20220)	-	-	-	-
18 Makanan Burung (15331)	5	10	4.000	5.500
19 Teh Bungkus (15491)	-	-	-	-
20 Cakar Ayam (15499)	1	4	2.500	3.375
Jumlah/Total 2008	1.345	5.213	3.480.100	17.304.735
2007	1.334	5.199	3.472.700	17.240.735

Sumber : Dinas Perindustrian dan Perdagangan Kabupaten Lahat
Source : Industrial and Trading Service Office of Lahat Regency

Tabel 6.2.1 **Produksi Bahan Galian Golongan C Menurut Jenisnya di Kabupaten Lahat**
Table 6.2.1 Minning and Quarrying Production by Kind In Lahat Regency Tahun / Year 2007 (M³)

Kecamatan <i>Districts</i>	Produksi	
	Satuan	Volume
(1)	(2)	(3)
01. Batu Kali	M ³	7.800
02. Agregat A/B/C	M ³	-
03. Tanah Liat	M ³	13.285.715
04. Tanah Urug	M ³	6.136
05. Pasir Bangunan	M ³	2.550
06. Batu/ Koral/ Pecah	M ³	266.585
07. Pasir Urug	M ³	-
08. Minyak Mentah	Barrel	29,71
09. Gas Bumi	MMBTU	206,1
10. Batubara	Ton	2.146.087

Sumber : Dinas Pendapatan Daerah Kabupaten Lahat
Source : Revenue Service of Lahat Regency

Tabel 6.3.1 Jumlah Produksi Tenaga Listrik Dan Kapasitas Panjang Jaringan
Table 6.3.1 Number of Electric Power Generator Production And Net Electric Capacity Tahun / Year 2008

Lokasi/Location	Uraian	Tenaga Listrik	Panjang (Kms)	
			JTM	JTR
(1)	(2)	(3)	(4)	(5)
01	Lahat	Gardu Induk Lahat	272,08	128,059
02	Bunga Mas		65,590	32,404
03	Tanjung Aur		128,81	80,11
04	Tebing Tinggi		92,51	68,94
05	Kota Agung		104,205	38,632
06	Tanjung Sakti	Gardu Induk Pagar Alam	16,822	25,91
07	Pendopo		64,50	46,23
08	Padang Tepong		53,83	30,57
09	Talang Padang		11,60	8,20
Jumlah/Total 2008			809,95	459,06
2007			82.522.981	577,03

Sumber : Perusahaan Listrik Negara (PLN) Wilayah IV Cabang Lahat
Source : State Electricity Company (PLN) Region IV Lahat

Tabel 6.3.2. Jumlah Desa/Kelurahan Yang Telah Terjangkau Listrik, Gardu dan Pelanggan
Table Number of Served Village, Sentry Box and Customers Tahun / Year 2008

	Kecamatan <i>Districts</i>	Jumlah Desa/ Kelurahan <i>Number of</i> <i>Village</i>	Gardu <i>Sentry Box</i>	Pelanggan <i>Customer</i>
	(1)	(2)	(3)	(4)
01.	Tanjung Sakti Pumi	18	8	1.834
02.	Tanjung Sakti Pumu	14	8	1.351
03.	Kota Agung	26	25	1.402
04.	Mulak Ulu	22	18	2.133
05.	Tanjung Tebat	14	7	820
06.	Pulau Pinang	14	20	927
07.	Pagar Gunung	20	7	1.559
08.	Gumay ulu	10	6	865
09.	Jarai	21	25	2.010
10.	Pajar Bulan	30	10	1.956
11.	Muara Payang	7	10	2.050
12.	Kikim Barat	19	15	799
13.	Kikim Timur	32	19	2.114
14.	Kikim Selatan	17	12	1.742
15.	Kikim Tengah	9	12	1.008
16.	Lahat	32	121	18.066
17.	Pseksu	11	8	313
18.	Gumay Talang	15	12	1.314
19.	Merapi Barat	19	23	1.745
20.	Merapi Timur	14	11	1.965
21.	Merapi Selatan	9	4	1.365
	Jumlah/Total 2008	373	381	47.338
	2007	373	315	45.705

Sumber : Perusahaan Listrik Negara (PLN) Wilayah IV Cabang Lahat
Source : State Electricity Company (PLN) Region IV Lahat

Tabel 6.3.3 Jumlah Pelanggan, Produksi, dan Pendapatan PLN
Dalam Kabupaten Lahat
*Number of Customers, Production and Income of State
Electric Company (PLN) in Lahat Regency
Tahun / Year 2008*

1. Jumlah Pelanggan	:	46.667 Pelanggan
2. Produksi (Jual)	:	58.953.954 KWh
3. Pendapatan dari Listrik Yang Terjual	:	36.439.373.583,-
4. Pendapatan Lain-lain	:	---
5. Jumlah Pegawai	:	16 Orang

Sumber : Perusahaan Listrik Negara (PLN) Wilayah IV Cabang Lahat
Source : State Electricity Company (PLN) Region IV Lahat

*Industri, Pertambangan, Listrik dan Air Minum/
Industry, Mining, Electricity and Clean Water*

Tabel 6.3.4 Jumlah Pelanggan Menurut Pengguna Listrik
Table 6.3.4 Number of Customer By Electric Consumer
Tahun / Year 2008

Kecamatan <i>Districts</i>	Rumah- tangga <i>Household</i>	Industri <i>Industry</i>	Instansi <i>Institution</i>	Lainnya <i>Others</i>	Jumlah <i>Total</i>
(1)	(2)	(3)	(4)	(5)	(6)
01. Tanjung Sakti Pumi	1.824	-	10	-	1.834
02. Tanjung Sakti Pumu	1.346	-	5	-	1.351
03. Kota Agung	1.394	-	8	-	1.402
04. Mulak Ulu	2.127	-	6	-	2.133
05. Tanjung Tebat	819	-	1	-	820
06. Pulau Pinang	924	-	3	-	927
07. Pagar Gunung	1.556	-	3	-	1.559
08. Gumay ulu	2.008	-	2	-	2.010
09. Jarai	1.950	-	6	-	1.956
10. Pajar Bulan	2.047	-	9	-	2.056
11. Muara Payang	470	-	3	-	473
12. Kikim Barat	520	-	2	-	522
13. Kikim Timur	2.100	-	14	-	2.114
14. Kikim Selatan	1.734	-	8	-	1.742
15. Kikim Tengah	999	-	9	-	1.008
16. Lahat	17.862	5	199	-	18.066
17. Pseksu	310	-	3	-	313
18. Gumay Talang	1.309	-	2	-	1.311
19. Merapi Barat	1.735	-	5	-	1.740
20. Merapi Timur	1.960	-	5	-	1.965
21. Merapi Selatan	1.362	-	3	-	1.365
Jumlah/Total	47.031	5	306	-	46.667
	45.424	5	276	-	45.705

Sumber : Perusahaan Listrik Negara (PLN) Wilayah IV Cabang Lahat
Source : State Electricity Company (PLN) Region IV Lahat

Tabel 6.4.1. Banyaknya Air yang Disalurkan Menurut Bulan Operasi
Table Number of Distributed Clean Water by Month
Tahun / Year 2004– 2008 (M³)

Bulan Operasi <i>Month</i>	Banyaknya Air minum yang di salurkan <i>Distributed Clean Water</i>			
	2005	2006	2007	2008
(1)	(3)	(4)	(5)	(6)
Januari / <i>January</i>	114.138,00	100.274,30	59.733,90	94.333,00
Pebruari / <i>February</i>	110.851,50	73.313,52	55.629,84	104.246,30
Maret / <i>March</i>	107.560,50	108.740,40	61.418,95	106.074,94
April / <i>April</i>	109.476,00	106.820,50	57.006,82	106.432,40
Mei / <i>May</i>	108.780,00	113.512,92	57.599,55	106.205,00
Juni / <i>June</i>	107.131,50	107.689,50	59.137,20	104.996,91
Juli / <i>July</i>	112.629,00	118.242,65	61.056,05	120.892,07
Agustus / <i>August</i>	108.840,00	108.044,39	103.451,34	122.051,34
September / <i>Sept.</i>	114.574,50	105.780,29	88.125,00	117.342,80
Oktober / <i>October</i>	112.257,00	108.241,60	102.570,00	116.013,10
Nopember / <i>Nov.</i>	113.748,00	103.099,98	102.570,35	117.929,20
Desember / <i>Dec.</i>	113.062,50	98.605,78	56.804,40	113.185,60
Jumlah / Totals	1.333.048,50	1.252.365,83	924.125,40	1.329.702,56

Sumber : PDAM Kabupaten Lahat

Source : Regional Clean Water Company of Lahat Regency

Tabel 6.4.2 Jumlah Pelanggan Menurut Pengguna Air Minum
*Table 6.4.2 Number of Customer By Used Drinking Water
Tahun / Year 2008*

Kecamatan <i>Districts</i>	Rumah- tangga <i>Household</i>	Industri <i>Industry</i>	Instansi <i>Institution</i>	Lainnya <i>Others</i>	Jumlah <i>Total</i>
(1)	(2)	(3)	(4)	(5)	(6)
01. Tanjung Sakti Pumi	-	-	-	-	-
02. Tanjung Sakti Pumu	-	-	-	-	-
03. Kota Agung	145	-	3	3	151
04. Mulak Ulu	-	-	-	-	-
05. Tanjung Tebat	-	-	-	-	-
06. Pulau Pinang	-	-	-	-	-
07. Pagar Gunung	-	-	-	-	-
08. Gumay ulu	-	-	-	-	-
09. Jarai	188	-	5	14	207
10. Pajar Bulan	-	-	-	-	-
11. Muara Payang	-	-	-	-	-
12. Kikim Barat	-	-	-	-	-
13. Kikim Timur	147	-	-	2	149
14. Kikim Selatan	-	-	-	-	-
15. Kikim Tengah	-	-	-	-	-
16. Lahat	2.836	2	114	340	3.292
17. Pseksu	-	-	-	-	-
18. Gumay Talang	-	-	-	-	-
19. Merapi Barat	-	-	-	-	-
20. Merapi Timur	-	-	-	-	-
21. Merapi Selatan	-	-	-	-	-
Jumlah/Total 2008	3.316	2	122	359	3.799
2007	3.210	2	110	349	3.671

Sumber : PDAM Kabupaten Lahat

Source : Regional Clean Water Company of Lahat Regency


Banyaknya Pelanggan, Air yang Terjual dan Nilai Terjual menurut Kategori Pelanggan
Tabel 6.4.3. *Number of Customers, Sold Clean Water and Sold Value by Customers Category*
Tahun / Year 2008

Kategori Pelanggan <i>Customer Category</i>	Jumlah Pelanggan <i>Customer</i>	Air Minum Yang Dijual <i>Sold Clean Water</i>	
		Banyaknya <i>Volume (M³)</i>	Nilai Value <i>(000 Rp)</i>
(1)	(2)	(3)	(4)
1. Sosial / <i>Social</i> :			
Sosial Umum / <i>Public</i>	23	3.959	4.914,00
Sosial Khusus / <i>Specials</i>	50	13.071	18.181,15
2. Non Niaga / <i>Non Trade</i> :			
Rumah Tangga / <i>Households</i>	2.835	699.099	1.164.868,00
Instansi Pemerintah / <i>Institution of Government</i>	113	63.763	119.249,95
3. Niaga / <i>Trade</i> :			
Niaga Kecil	255	64.264	196.246,30
Niaga Besar	14	26.849	103.605,90
4. Industri / <i>Industry</i> :			
Industri Kecil	-	-	-
Industri Besar	2	3.015	18.392,40
5. Khusus / <i>Special</i>	74	35.370	320.235,00
6. Susut/Hilang dalam Penyaluran	24	215.852,4	466.240,32
Jumlah/Total 2008	3.366	1.115.237,4	2.411.933,42
2007	3.170	909.644,0	2.300.559,40

Sumber : PDAM Kabupaten Lahat
Source : *Regional Clean Water Company of Lahat Regency*

<http://lahatkab.bps.go.id>

Perdagangan



VII. PERDAGANGAN

Trading

7.1 Perusahaan Perdagangan/ Trade Establishments

Selama tahun 2008 jumlah wajib daftar perusahaan di Kabupaten Lahat sebanyak 148 perusahaan, dari jumlah tersebut 43,92 persen berbentuk Perusahaan Dagang (PD), 39,86 persen berbentuk CV, 6,76 persen berbentuk koperasi, dan 8,78 berbentuk PT, sementara sisanya berbentuk Fa. Sedangkan jumlah pembaharuan wajib daftar perusahaan di Kabupaten Lahat selama tahun 2008 menunjukkan tidak ada aktivitas, secara rinci jumlah wajib daftar dan pembaharuan wajib daftar tersaji pada tabel 7.1.1 dan 7.1.2.

Selama tahun 2008 SIUP yang diterbitkan sebanyak 169 lembar. Sedangkan pada tahun 2007 banyaknya SIUP yang diterbitkan sebanyak 197 lembar, ini berarti mengalami peningkatan sebesar 16,57 persen dibandingkan tahun sebelumnya. Dari jumlah SIUP tersebut 85,79 persen diperuntukkan usaha di Kecamatan Lahat (Tabel 7.1.3)

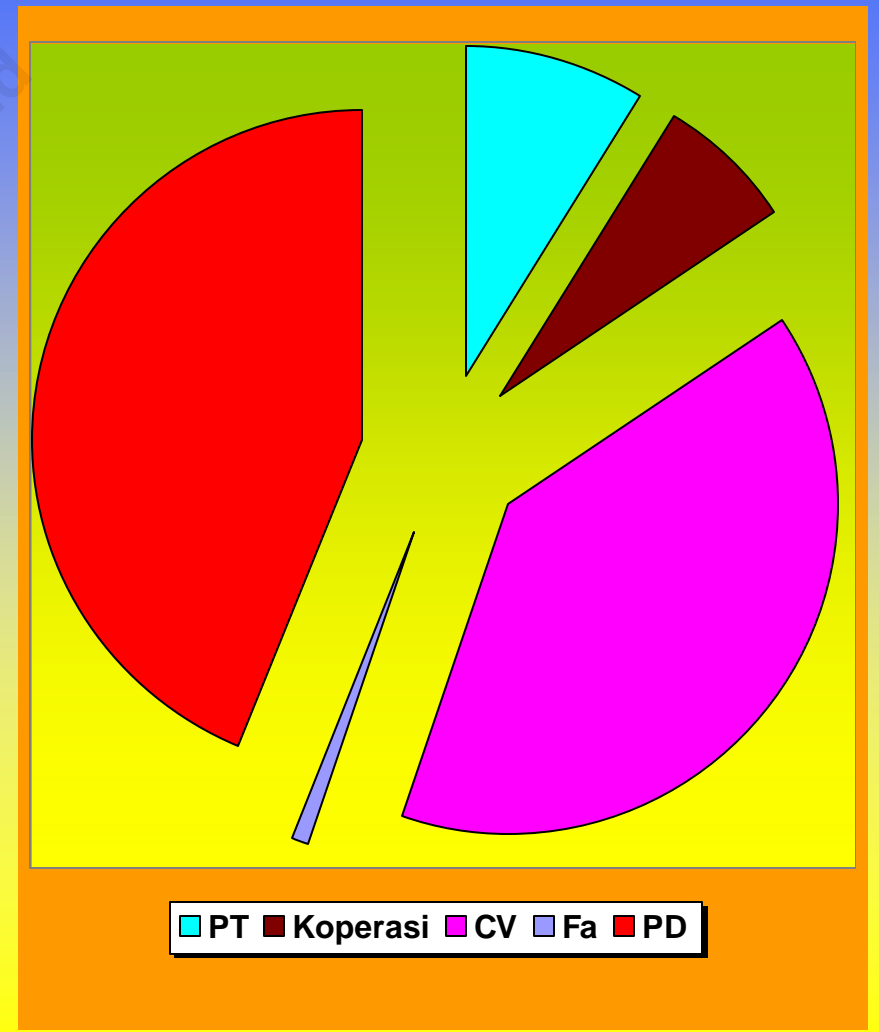
Jumlah pasar di Kabupaten Lahat selama tahun 2008 sebanyak

32 pasar, yang terdiri dari 29 pasar merupakan jenis pasar kalangan, pasar Inpres sebanyak 1 (satu) buah dan pasar Swadaya 2 (dua) pasar (tabel 7.14), sedangkan jumlah pasar yang mempunyai kapasitas ruko dan kios terbanyak adalah pasar PTM Square yaitu 100 ruko dan 380 kios.

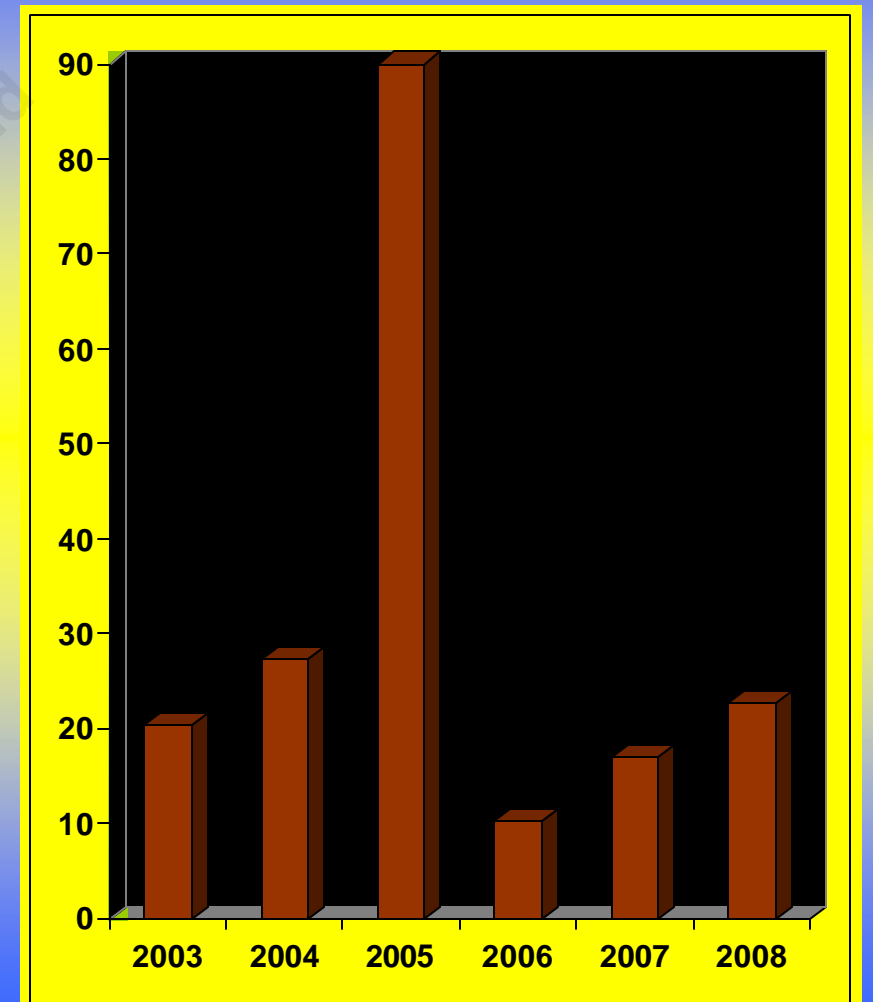
7.2. Pengadaan/Penyaluran Beras/Logistic Agency

Dari realisasi pengadaan dan penyaluran beras oleh sub Depot Logistik (DOLOG) Wilayah I Lahat yang meliputi : Kabupaten Lahat, Muara Enim, dan Musi Rawas sampai dengan Desember tahun 2008, masih mempunyai persediaan atau stok beras sebanyak 1.223.615 ton. Sedangkan pengeluaran atau penyaluran beras untuk tahun 2008 sebanyak 22.755.695 ton, ini berarti mengalami kenaikan sebesar 25 persen dibanding tahun sebelumnya yang mencapai 17.067.730 ton. Dari banyaknya pengeluaran/penyaluran beras tersebut 99,9 persen adalah untuk RASKIN.

Gambar	7.1	Jumlah Wajib Daftar Perusahaan di Kabupaten Lahat
<i>Figur</i>		<i>Number of List Duty of Establishment In Lahat Regency</i>



Gambar	7.2	Jumlah Penyaluran Beras di Kabupaten Lahat
<i>Figur</i>		<i>Number of Supplies for The Rice In Lahat Regency (Ton)</i>



Tabel 7.1.1 Jumlah Wajib Daftar Perusahaan di Kabupaten Lahat
Table Number of List Duty of Establishment In Lahat Regency
Tahun / Year 2008

Kecamatan <i>Districts</i>	PT	Koperasi	CV	Fa
(1)	(2)	(3)	(4)	(5)
01. Tanjung Sakti Pumi	-	-	-	-
02. Tanjung Sakti Pumu	-	-	-	-
03. Kota Agung	-	1	-	1
04. Mulak Ulu	-	-	-	-
05. Tanjung Tebat	-	-	-	-
06. Pulau Pinang	-	-	-	-
07. Pagar Gunung	-	-	-	-
08. Gumai Ulu	-	-	-	-
09. Jarai	-	-	-	-
10. Pajar Bulan	-	-	1	-
11. Muara Payang	-	-	-	-
12. Kikim Barat	-	-	-	-
13. Kikim Timur	-	-	2	-
14. Kikim Selatan	-	-	-	-
15. Kikim Tengah	-	-	-	-
16. Lahat	12	6	52	-
17. Pseksu	-	-	1	-
18. Gumay Talang	-	-	-	-
19. Merapi Barat	1	2	1	-
20. Merapi Timur	-	1	2	-
21. Merapi Selatan	-	-	-	-
Jumlah/Total 2008	13	10	59	1
2007	5	7	52	-

Sumber : Dinas Perindustrian dan Perdagangan Kabupaten Lahat
 Source : Trade and Industry Service of Lahat Regency

Lanjutan Tabel 7.1.1
Continued Table

Kecamatan <i>Districts</i>	Bentuk Usaha		Jumlah/ <i>Total</i>	BAP <i>(000 Rp)</i>	
	PD	BUL			
(1)	(6)	(7)	(8)	(9)	
01. Tanjung Sakti Pumi	-	-	-	-	
02. Tanjung Sakti Pumu	-	-	-	-	
03. Kota Agung	-	-	2	30	
04. Mulak Ulu	-	-	-	-	
05. Tanjung Tebat	-	-	-	-	
06. Pulau Pinang	1	-	1	10	
07. Pagar Gunung	-	-	-	-	
08. Gumai Ulu	-	-	-	-	
09. Jarai	1	-	1	10	
10. Pajar Bulan	-	-	1	25	
11. Muara Payang	-	-	-	-	
12. Kikim Barat	-	-	-	-	
13. Kikim Timur	-	-	2	50	
14. Kikim Selatan	-	-	-	-	
15. Kikim Tengah	-	-	-	-	
16. Lahat	59	-	129	3.120	
17. Pseksu	-	-	1	25	
18. Gumay Talang	1	-	1	10	
19. Merapi Barat	1	-	5	145	
20. Merapi Timur	2	-	5	75	
21. Merapi Selatan	-	-	-	-	
Jumlah/Total	2008	65	-	148	3.500
	2007	81	-	144	2.620

Sumber : Dinas Perindustrian dan Perdagangan Kabupaten Lahat

Source : Trade and Industry Service of Lahat Regency

Tabel 7.1.2
Jumlah Pembaharuan Wajib Daftar Perusahaan
di Kabupaten Lahat
Number of The Newsletters List Duty of Establishment
In Lahat Regency
Tahun / Year 2008

Kecamatan	PT	Koperasi	CV	Fa
<i>Districts</i>				
(1)	(2)	(3)	(4)	(5)
01. Tanjung Sakti Pumi	-	-	-	-
02. Tanjung Sakti Pumu	-	-	-	-
03. Kota Agung	-	-	-	-
04. Mulak Ulu	-	-	-	-
05. Tanjung Tebat	-	-	-	-
06. Pulau Pinang	-	-	-	-
07. Pagar Gunung	-	-	-	-
08. Gumai Ulu	-	-	-	-
09. Jarai	-	-	-	-
10. Pajar Bulan	-	-	-	-
11. Muara Payang	-	-	-	-
12. Kikim Barat	-	-	-	-
13. Kikim Timur	-	-	-	-
14. Kikim Selatan	-	-	-	-
15. Kikim Tengah	-	-	-	-
16. Lahat	-	-	-	-
17. Pseksu	-	-	-	-
18. Gumay Talang	-	-	-	-
19. Merapi Barat	-	-	-	-
20. Merapi Timur	-	-	-	-
21. Merapi Selatan	-	-	-	-
Jumlah/Total 2008	-	-	-	-
2007	-	-	-	-

Sumber : Dinas Perindustrian dan Perdagangan Kabupaten Lahat

Source : Trade and Industry Service of Lahat Regency

Lanjutan Tabel 7.1.2
Continued Table

Kecamatan <i>Districts</i>	Bentuk Usaha		Jumlah/ <i>Total</i>	BAP <i>(000 Rp)</i>
	PD	BUL		
(1)	(6)	(7)	(8)	(9)
01. Tanjung Sakti Pumi	-	-	-	-
02. Tanjung Sakti Pumu	-	-	-	-
03. Kota Agung	-	-	-	-
04. Mulak Ulu	-	-	-	-
05. Tanjung Tebat	-	-	-	-
06. Pulau Pinang	-	-	-	-
07. Pagar Gunung	-	-	-	-
08. Gumai Ulu	-	-	-	-
09. Jarai	-	-	-	-
10. Pajar Bulan	-	-	-	-
11. Muara Payang	-	-	-	-
12. Kikim Barat	-	-	-	-
13. Kikim Timur	-	-	-	-
14. Kikim Selatan	-	-	-	-
15. Kikim Tengah	-	-	-	-
16. Lahat	-	-	-	-
17. Pseksu	-	-	-	-
18. Gumay Talang	-	-	-	-
19. Merapi Barat	-	-	-	-
20. Merapi Timur	-	-	-	-
21. Merapi Selatan	-	-	-	-
Jumlah/Total 2008	-	-	-	-
	2007	-	-	-

Sumber : Dinas Perindustrian dan Perdagangan Kabupaten Lahat
Source : Trade and Industry Service of Lahat Regency

Tabel 7.1.3 Jumlah Penerbitan SIUP dan TDUP di Kabupaten Lahat
Table 7.1.3 Number of SIUP and TDUP In Lahat Regency
 Tahun / Year 2008

Kecamatan <i>Districts</i>	SIUP	TDUP	Jumlah/ <i>Tptal</i>
(1)	(2)	(3)	(4)
01. Tanjung Sakti Pumi	-	-	-
02. Tanjung Sakti Pumu	-	-	-
03. Kota Agung	1	-	1
04. Mulak Ulu	-	-	-
05. Tanjung Tebat	1	-	1
06. Pulau Pinang	1	-	1
07. Pagar Gunung	1	-	1
08. Gumai Ulu	-	-	-
09. Jarai	2	-	2
10. Pajar Bulan	1	-	1
11. Muara Payang	-	-	-
12. Kikim Barat	-	-	-
13. Kikim Timur	4	-	4
14. Kikim Selatan	-	-	-
15. Kikim Tengah	1	-	1
16. Lahat	169	-	169
17. Pseksu	-	-	-
18. Gumay Talang	3	-	3
19. Merapi Barat	6	-	6
20. Merapi Timur	7	-	7
21. Merapi Selatan	-	-	-
Jumlah/Total 2008	197	-	197
2007	169	-	169

Catatan :

1. Penerbitan SIUP berdasarkan PERDA Kab. Lahat No. 10 Th. 2002
 2. Sejak PERDA Kab. Lahat No. 10 Th. 2002 diberlakukan, TDUP dihapuskan
- Sumber : Dinas Perindustrian dan Perdagangan Kabupaten Lahat
 Source : Trade and Industry Service of Lahat Regency

Tabel 7.1.4 Jumlah Pasar Menurut Jenisnya di Kabupaten Lahat
Table 7.1.4 Number of Market by Types In Lahat Regency
Tahun / Year 2008

Kecamatan <i>Districts</i>	Pasar Inpres	Pasar Swadaya	Kalangan
(1)	(2)	(3)	(4)
01. Tanjung Sakti Pumi	-	-	2
02. Tanjung Sakti Pumu	-	-	1
03. Kota Agung	-	-	1
04. Mulak Ulu	-	-	4
05. Tanjung Tebat	1	-	-
06. Pulau Pinang	-	-	-
07. Pagar Gunung	-	-	1
08. Gumai Ulu	-	-	1
09. Jarai	-	-	1
10. Pajar Bulan	-	-	1
11. Muara Payang	-	-	-
12. Kikim Barat	-	-	2
13. Kikim Timur	-	-	4
14. Kikim Selatan	-	-	3
15. Kikim Tengah	-	-	2
16. Lahat	-	2	-
17. Pseksu	-	-	1
18. Gumay Talang	-	-	1
19. Merapi Barat	-	-	1
20. Merapi Timur	-	-	2
21. Merapi Selatan	-	-	1
Jumlah/Total 2008	1	2	29
2007	1	2	29

Sumber : Dinas Pengolahan Pasar, Kebersihan dan Keindahan Kota Kab. Lahat

Tabel 7.1.5. **Jumlah Pasar, Los, Kios, Ruko dan Rata-rata Banyaknya Pedagang Menurut Kecamatan Tahun 2008**
Table

Kecamatan	Nama Pasar	Rata-rata Pedagang (Orang)	Los	
			Jumlah	Luas M2
(1)	(2)	(3)	(4)	(5)
1. Lahat	Lematang	500	1	192
	PTM Square	550	3	20.000
2. Tanjung Tebat	Tanjung Tebat	200	3	324
Jumlah/Total 2008		1.250	7	20.516
		1.100	8	626

Sumber : Dinas Pengolahan Pasar, Kebersihan dan Keindahan Kota Kab. Lahat

Lanjutan Tabel 7.1.5.
Continued Table

Kecamatan	Nama Pasar	Kios			Ruko
		3x3	3x2	2x2	
(1)	(2)	(3)	(5)	(6)	(7)
1. Lahat	Lematang	-	561	-	48
	PTM Square	-	364	16	100
3. Kota Agung	Tanjung Tebat	-	16	-	-
Jumlah/Total 2008		-	941	16	148
2007		16	651	-	48

Sumber : Dinas Pengolahan Pasar, Kebersihan dan Keindahan Kota Kab. Lahat

Tabel **Realisasi Persediaan/Penyaluran Beras di Kabupaten Lahat**
Table 7.1.6. Realization of Stock/Supplies for The Rice Fiscal Year
In Lahat Regency
Tahun / Year 2007-2008

Uraian	Tahun Anggaran	
	2007	2008
(1)	(2)	(3)
I. Persediaan Awal	2.168.815	1.848.677
II. Penerimaan		
- Ada Dn	1.500.000	512.085
- Move In Regional	15.247.592	23.467.225
III. Persediaan Yang dikuasai	18.916.407	23.979.310
IV Penyaluran dasar prinlog		
- Dep HAM	179.850	124.500
- ABRI / Keluarga	-	1.733,20
- POLRI / Keluarga	-	-
- Dept. Transmigrasi	-	-
- Dept. Sosial/Satkorlag	11.800	26.700
Jumlah Per Jenis IV	191.650	152.933,20
V Penyaluran diluar prinlog		
- PNS Pusat	-	-
- PNS Otonom Tk.I	-	-
- PNS Otonom Tk.II	-	-
Jumlah Per Jenis V	-	-

Sumber : Sub Depot Logistik (DOLOG) Wilayah I Lahat
Source : Sub Logistic Agency Region I Lahat

Lanjutan Tabel
Continued Table 7.1.6

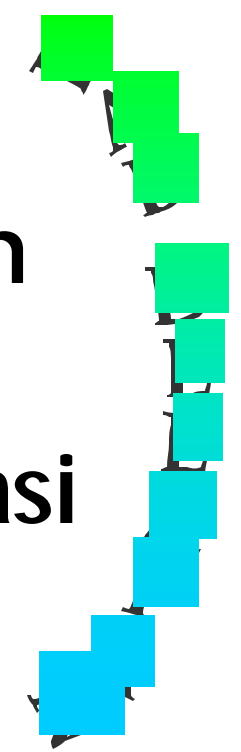
Uraian	Tahun Anggaran	
	2007	2008
(1)	(2)	(3)
VI Penyaluran PN/PTP	-	-
- PTPN VII Pagar Alam	-	-
- PTPN VII Sungai Lengi Muara Enim	-	-
- PTPN VII Unit Usaha Senabing Lahat	-	-
Jumlah Per Jenis VI	-	-
VII Karyawan Sub Dolog Lahat	-	-
Pensiunan Sub Dolog Lahat	-	-
Jumlah Per Jenis VII	-	-
VIII RASKIN	12.729.780	22.741.075
IX Lain-lain/Tarra	4.146.400	14.620
Jumlah Penyaluran IV s.d IX	17.067.730	22.755.695
Persediaan Akhir	1.848.677	1.223.615

Sumber : Sub Depot Logistik (DOLOG) Wilayah I Lahat

Source : Sub Logistic Agency Region I Lahat

<http://lahatkab.bps.go.id>

Perhubungan & Telekomunikasi



VIII. PERHUBUNGAN DAN KOMUNIKASI *Transportation and Communication*

8.1 Keadaan Jalan / Road Condition

Kabupaten Lahat pada tahun 2007 memiliki ruas jalan sepanjang 1.164,105 km. Dari panjang jalan tersebut sebanyak 61,26 persen sudah di aspal dan 46,87 persen dalam keadaan baik. Sedangkan panjang jembatan di Kabupaten Lahat mencapai 1.541,1m. Dari total tersebut 79,07 persen merupakan jembatan beton sedangkan sisanya dari kayu dan besi.

Data SK.133 Perumka Lahat tahun 2008 jumlah jembatan, stasiun, perlintasan dan panjang rel kereta api di Kabupaten Lahat sebagai berikut :

- Panjang rel : 96 km
- Jembatan : 18 buah
- Stasiun : 6 buah
- Perlintasan
 - ✗ Berpalang : 5 buah
 - ✗ Tidak berpalang : 16 buah

8.2 Angkutan Darat / Land Transport

Jumlah kendaraan yang di uji pada Dinas LLAJ Kabupaten Lahat selama tahun 2008 sebanyak 3.122 kendaraan. Dari jenis kendaraan yang di uji tersebut, mobil barang sebanyak

1.910 kendaraan, mobil bus mencapai 162 kendaraan, mobil penumpang umum sebanyak 82 kendaraan, serta mobil khusus sebanyak 60 kendaraan.

Tabel 8.2.3 menunjukkan jumlah SIM yang dikeluarkan dari Daerah Hukum Polres Lahat, jenis SIM C merupakan jumlah terbanyak yaitu 5.333 buah, SIM B1 301 buah, SIM B2 8 buah, dan SIM A sebanyak 1.465 buah, sehingga dalam tahun 2008 Polres Lahat telah mengeluarkan sebanyak 7.107 buah SIM.

Jumlah kecelakaan di wilayah kerja Polres Lahat (Tabel. 8.2.4.) selama tahun 2008 tercatat sebanyak 150 kecelakaan, di mana korban yang meninggal 99 orang, luka berat 97 orang, luka ringan 185 orang dengan total kerugian mencapai 398,85 juta rupiah.

8.3 Pos, Telekomunikasi dan Media Massa / Post, Telecommunication and Mass Media

Pada tahun 2008 jumlah surat yang dikirim sebanyak 117.759 surat. Dari seluruh surat yang dikirim sebanyak 34.936 surat atau sekitar 30 persen surat biasa, 67,86 persen surat

kilat dan sisanya merupakan surat tercatat. Sedangkan surat yang diterima sebanyak 121.729 surat, terbanyak merupakan jenis surat kilat yang mencapai 81.894 surat. Secara rinci disajikan pada tabel 8.3.1 sampai dengan tabel 8.3.3

Aktifitas lain dari Kantor Pos adalah pengiriman/penerimaan pos paket serta wesel, pada tahun 2008 jumlah paket yang dikirim sebanyak 3.451 paket dan yang diterima sebanyak 9.751 paket. Sedangkan pelayanan wesel, jumlah yang diterima sebesar lebih dari 26 juta rupiah, sedangkan jumlah yang dibayarkan 46 juta rupiah.

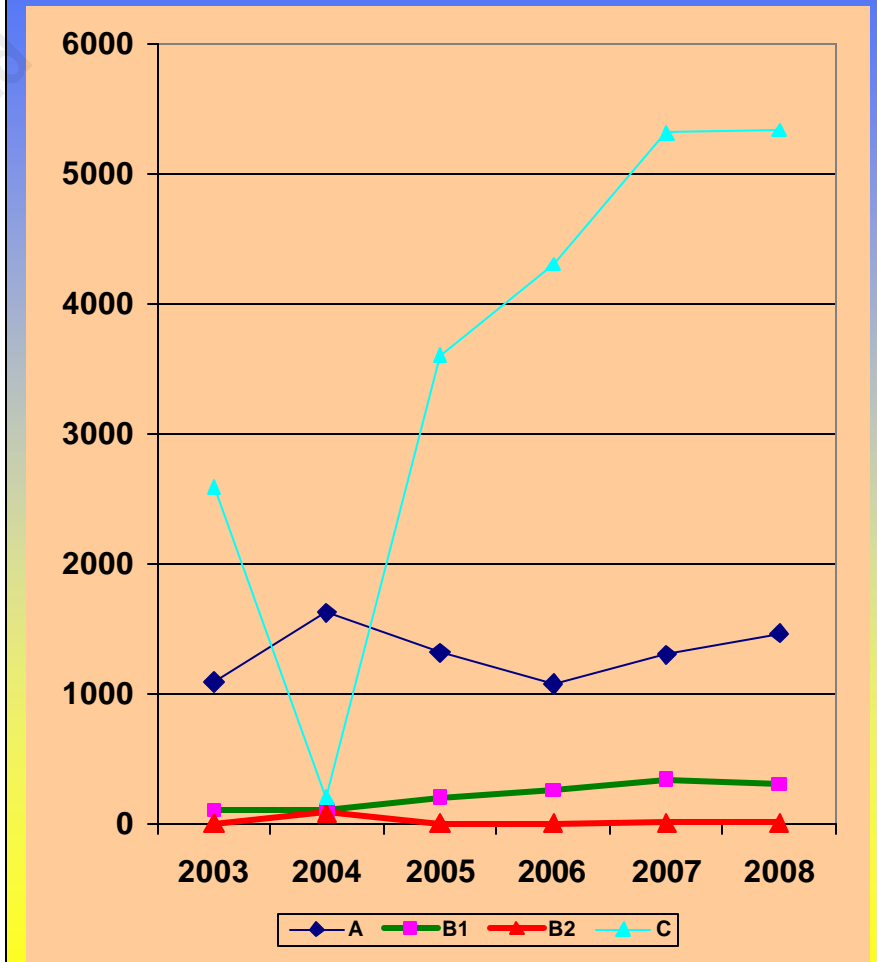
Tabel 8.3.8. menunjukkan bahwa pada tahun 2008 kapasitas sentral sambungan telepon sebanyak 6.070 sentral, jumlah pelanggan bisnis 820 pelanggan, sedangkan pelanggan rumah tangga 4.720

pelanggan yang berarti semakin turun dari tahun-tahun sebelumnya. Hal ini disebabkan maraknya penggunaan handphone di kalangan masyarakat.

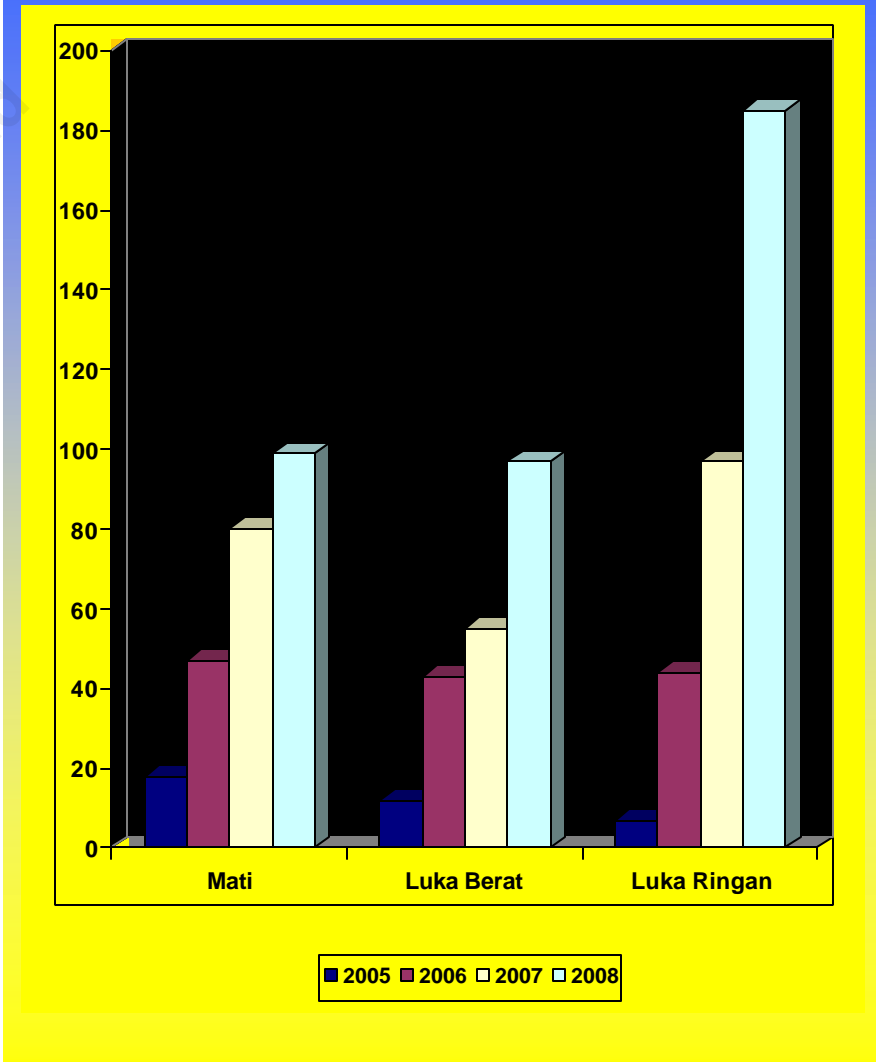
8.4 Hotel dan Pariwisata/ *Hotel and Tourism*

Dalam memberikan pelayanan terhadap wisatawan yang datang ke Kabupaten Lahat, diperlukan tersedianya sarana akomodasi (hotel) yang memadai. Jumlah hotel di Kabupaten Lahat pada tahun 2008 tercatat sebanyak 11 buah dengan fasilitas kamar dan tempat tidur dari hotel-hotel tersebut tercatat pada tahun 2008 sebanyak 242 buah kamar dan 242 tempat tidur. Sedangkan mengenai obyek wisata disajikan dalam tabel 8.4.2 dan 8.4.3.

Gambar	8.1	Perkembangan Surat Izin Mengemudi (SIM) Yang Dikeluarkan Pada Daerah Hukum Polres Lahat
Figur		Trend of Driving License (SIM) Issued by Police Resort of Lahat Regency



Gambar	8.2	Jumlah Korban Kecelakaan Lalu Lintas di Kabupaten Lahat
<i>Figur</i>		<i>Number Victims of Traffic Accident in Lahat Regency</i>



Tabel 8.1.1. Panjang Jalan dan Keadaan Jalan di Kabupaten Lahat
Table 8.1.1. Length of Road and Condition In Lahat Regency
Tahun / Year 2007 (Km)

No (1)	Keadaan Condition (2)	Jumlah/Total	
		2006 (6)	2007 (7)
1. Jenis Permukaan / Surface			
a.	Diaspal / Asphalt	633,57	713,105
b.	Kerikil / Gravel	436,80	348,700
c.	Tanah / Earth	140,30	102,300
d.	Tidak dirinci / Unspecified	-	-
Jumlah / Total		1.210,67	1.164,105
2. Kondisi Jalan / Condition			
a.	Baik / Good	570,86	545,635
b.	Sedang / Moderate	218,28	351,970
c.	Rusak / Damage	309,51	168,500
d.	Rusak Berat / Heavy Damage	112,02	98,00
Jumlah/Total		1.210,67	1.164,105
3. Kelas Jalan/ Level			
a.	Kelas / Class I, II	-	-
b.	Kelas / Class III	-	-
c.	Kelas / Class IIIA	532,80	444,675
d.	Kelas / Class IIIB	-	-
e.	Kelas / Class IIIC	173,72	88,240
f.	tidak dirinci / Unspecified	504,15	631,190
Jumlah/Total		1.210,67	1.164,105

Sumber : Dinas Pekerjaan Umum Kabupaten Lahat
Source : Public Work Service of Lahat Regency

Tabel 8.1.2. Panjang Jalan Menurut Lapisan Permukaan Jalan di Kabupaten Lahat
Table 8.1.2. Length of Road by Surface Layer in Lahat Regency Tahun / Year 2007 (Km)

	Kecamatan <i>Districts</i>	Lapisan Permukaan/Surface Layer			
		Aspal	Kerikil	Tanah	Tidak dirinci
	(2)	(3)	(4)	(5)	(6)
01.	Tanjung Sakti Pumi	18,000	4,300	-	-
02.	Tanjung Sakti Pumu	17,500	4,000	-	-
03.	Kota Agung	56,050	35,000	28,000	-
04.	Mulak Ulu	24,300	-	-	-
05.	Tanjung Tebat				
06.	Pulau Pinang	109,000	10,800	15,300	-
07.	Pagar Gunung	13,200	-	-	-
08.	Gumay ulu				
09.	Jarai	34,850	6,800	24,000	-
10.	Pajar Bulan	20,060	18,000	-	-
11.	Muara Payang				
12.	Kikim Barat	33,500	35,700	-	-
13.	Kikim Timur	54,700	90,500	20,000	-
14.	Kikim Selatan	66,370	14,500	-	-
15.	Kikim Tengah	19,900	51,300	-	-
16.	Lahat	176,425	70,300	1,500	-
17.	Pseksu	7,200	-	8,000	-
18.	Gumay Talang	0,250	0,500	3,000	-
19.	Merapi Barat	31,800	4,000	1,500	-
20.	Merapi Timur	30,000	3,000	1,000	-
21.	Merapi Selatan				
	Jumlah/Total 2008	713,105	348,700	102,300	-
	2007	713,105	348,700	102,300	-

Sumber : Dinas Pekerjaan Umum Kabupaten Lahat
Source : Public Work Service of Lahat Regency

**Panjang Jembatan Menurut Jenis Jembatan
di Kabupaten Lahat**
Length of Bridge by Kind in Lahat Regency
Tahun / Year 2007 (m)

Kecamatan <i>Districts</i>	Status/Status			Jumlah/ <i>Total</i>
	Kayu	Beton	Besi	
(2)	(3)	(4)	(5)	(6)
01. Tanjung Sakti Pumi	30,0	68,5	30,0	128,5
02. Tanjung Sakti Pumu	30,0	67,0	-	97,0
03. Kota Agung	-	228,3	-	228,3
04. Mulak Ulu	-	27,0	-	27,0
05. Tanjung Tebat				
06. Pulau Pinang	-	220,0	-	220,0
07. Pagar Gunung	-	-	-	0,0
08. Gumay ulu				
09. Jarai	30,0	-	-	83,5
10. Pajar Bulan	-	18,0	-	18,0
11. Muara Payang				
12. Kikim Barat	183,5	6,0	-	189,5
13. Kikim Timur	-	63,0	-	63,0
14. Kikim Selatan	-	25,0	-	25,0
15. Kikim Tengah	-	25,0	-	25,0
16. Lahat	19,0	245,0	-	264,0
17. Pseksu	-	-	-	0,0
18. Gumay Talang	-	-	-	0,0
19. Merapi Barat	-	87,3	-	87,3
20. Merapi Timur	-	85,0	-	85,0
21. Merapi Selatan				
Jumlah/Total 2008	292,5	1.218,6	30,0	1.541,1
2007	292,5	1.218,6	30,0	1.541,1

Sumber : Dinas Pekerjaan Umum Kabupaten Lahat

Source : Public Work Service of Lahat Regency

Tabel 8.1.4. **Jumlah Plat Duiker dan Gorong-gorong Menurut Kecamatan di Kabupaten Lahat**
Table 8.1.4. Number of Plat Duiker and Gorong-gorong by Districts in Lahat Regency
Tahun / Year 2007

	Kecamatan	Plat Duiker	Gorong-gorong
	(1)	(2)	(3)
01.	Tanjung Sakti Pumi	8	10
02.	Tanjung Sakti Pumu	7	9
03.	Kota Agung	63	40
04.	Mulak Ulu	14	2
05.	Tanjung Tebat		
06.	Pulau Pinang	39	40
07.	Pagar Gunung	14	-
08.	Gumay ulu		
09.	Jarai	34	25
10.	Pajar Bulan	23	2
11.	Muara Payang		
12.	Kikim Barat	6	-
13.	Kikim Timur	23	91
14.	Kikim Selatan	2	-
15.	Kikim Tengah	5	-
16.	Lahat	78	71
17.	Pseksu	12	-
18.	Gumay Talang	5	-
19.	Merapi Barat	10	16
20.	Merapi Timur	10	15
21.	Merapi Selatan		
	Jumlah/Total 2008	353	321
	2007	353	321

Sumber : Dinas Pekerjaan Umum Kabupaten Lahat
Source : Public Work Service of Lahat Regency

**Jumlah Jembatan, Stasiun, Perlintasan dan Panjang Rel
Kereta api di Kabupaten Lahat**
*Table 8.1.5. Number of Bridge, Station, RailwayTraffic and Length of Rail
in Lahat Regency
Tahun / Year 2008 (Km)*

Kecamatan	Panjang Rel (Km)	Jembatan (Buah)	Stasiun (Buah)	Jumlah Perlntasan KA	
				Berpalang	Tidak Berpalang
(1)	(2)	(3)	(4)	(5)	(6)
01. Tanjung Sakti Pumi	-	-	-	-	-
02. Tanjung Sakti Pumu	-	-	-	-	-
03. Kota Agung	-	-	-	-	-
04. Mulak Ulu	-	-	-	-	-
05. Tanjung Tebat	-	-	-	-	-
06. Pulau Pinang	-	-	-	-	-
07. Pagar Gunung	-	-	-	-	-
08. Gumay ulu	-	-	-	-	-
09. Jarai	-	-	-	-	-
10. Pajar Bulan	-	-	-	-	-
11. Muara Payang	-	-	-	-	-
12. Kikim Barat	13,6	2	1	-	1
13. Kikim Timur	10,6	3	1	-	2
14. Kikim Selatan	-	-	-	-	-
15. Kikim Tengah	15,0	2	1	-	3
16. Lahat	9,5	1	1	4	5
17. Pseksu	2,7	-	-	-	-
18. Gumay Talang	12,7	5	-	-	3
19. Merapi Barat	15,5	2	1	1	1
20. Merapi Timur	16,4	3	1	-	1
21. Merapi Selatan	-	-	-	-	-
Jumlah/Total 2008	96	18	6	5	16
2007	96	18	6	5	16

Sumber : SK 133 Perumka Lahat

Tabel 8.2.1. Banyaknya Kendaraan Wajib Uji menurut Jenisnya
Table Number of Vehicles for Obligated Test by Type Tahun / Year 2004 – 2008

Jenis Kendaraan <i>Type Of Vehicles</i>	2004	2005	2006	2007	2008
(1)	(2)	(3)	(4)	(5)	(6)
1. Mobil Penumpang Umum <i>Passenger Cars</i>	373	275	195	200	151
2. Mobil Bus Umum <i>Busses of Public</i>	305	168	168	171	164
3. Mobil Bus bukan Umum <i>Busses of Non Public</i>	-	-	-	-	-
4. Mobil Barang Umum <i>Truck of Public</i>	964	877	1.257	1.207	1.308
5. Mobil Barang bukan Umum <i>Truck of Non Public</i>	284	1.036	1.347	1.315	1.325
6. Kendaraan Khusus Umum <i>Vehicles Special of Public</i>	-	-	-	-	-
7. Kendaraan Khusus bukan Umum <i>Vehicles Special of Non Public</i>	61	56	58	59	60
8. Kereta Gandeng / Kereta Tempel Umum <i>Link Trucks of Public</i>	-	-	-	-	-
9. Kereta Gandeng / Kereta Tempel bukan Umum <i>Link Trucks of Non Public</i>	-	-	-	-	-
Jumlah / Totals	2.487	2.412	3.025	2.952	3.008

Sumber : DLLAJ Kabupaten Lahat

Source : Land Transportation Traffic Service of Lahat Regency

Tabel 8.2.2. Banyaknya Kendaraan yang Telah Diuji menurut Jenisnya
Table Number of Vehicles Tested by Type
Tahun / Year 2004 – 2008

Jenis Kendaraan <i>Type Of Vehicles</i>	2004	2005	2006	2007	2008
(1)	(2)	(3)	(4)	(5)	(6)
1. Mobil Penumpang Umum <i>Passenger Cars</i>	258	275	145	118	82
2. Mobil Bus Umum <i>Busses of Public</i>	174	168	185	161	162
3. Mobil Bus bukan Umum <i>Busses of Non Public</i>	-	-	-	-	-
4. Mobil Barang Umum <i>Truck of Public</i>	848	877	769	772	908
5. Mobil Barang bukan Umum <i>Truck of Non Public</i>	942	1.036	1.578	1.567	1.910
6. Kendaraan Khusus Umum <i>Vehicles Special of Public</i>	-	-	-	-	-
7. Kendaraan Khusus bukan Umum <i>Vehicles Special of Non Public</i>	61	56	60	59	60
8. Kereta Gandeng / Kereta Tempel Umum <i>Link Trucks of Public</i>	-	-	-	-	-
9. Kereta Gandeng / Kereta Tempel bukan Umum <i>Link Trucks of Non Public</i>	-	-	-	-	-
Jumlah / Total	2.283	2.412	2.737	2.677	3.122

Sumber : DLLAJ Kabupaten Lahat

Source : Land Transportation Traffic Service of Lahat Regency

Tabel 8.2.3. Jumlah Surat Izin Mengemudi (SIM) Yang Dikeluarkan Pada Daerah Hukum Polres Lahat
Table 8.2.3. Number of Driving License (SIM) Issued by Police Resort of Lahat Regency
Tahun / Year 2003– 2008

Tahun Years	Jenis SIM / Level of Driving License				Jumlah/ Totals
	A	B1	B2	C	
(1)	(2)	(3)	(4)	(5)	(6)
2003	1.089	101	1	2.592	3.783
2004	1.624	106	87	204	2.021
2005	1.318	202	4	3.600	5.124
2006	1.072	259	4	4.304	5.639
2007	1.298	340	7	5.313	6.958
2008	1.465	301	8	5.333	7.107

Sumber : Polres Lahat
Source : Resort Police of Lahat Regency

**Jumlah Kecelakaan Lalu Lintas, Korban, dan
Nilai Kerugian menurut Bulan**
Number of Traffic Accidents, Victims and Material Lost by Month
Tahun / Year 2008

Bulan <i>Month</i>	Jumlah Kecela- kaan <i>Accident</i>	Korban / <i>Victims (orang)</i>			Kerugian <i>Material Lost (Rp000)</i>
		Mati <i>Death</i>	Luka Berat <i>Heavy Injured</i>	Luka Ringan <i>Light Injured</i>	
(1)	(2)	(3)	(4)	(5)	(6)
01. January	6	3	5	2	11.500
02. February	9	6	6	6	50.000
03. March	14	7	6	14	14.750
04. April	14	6	6	15	14.350
05. May	13	5	7	18	45.000
06. June	19	15	12	11	37.000
07. July	14	19	12	74	327.000
08. August	7	6	2	4	5.600
09. September	10	6	7	6	31.600
10. October	16	12	12	15	17.850
11. November	15	10	10	13	28.850
12. December	13	4	12	7	26.500
2008	150	99	97	185	610.000
2007	119	80	55	97	398.850

Sumber : Polres Lahat

Source : Resort Police of Lahat Regency

Tabel 8.2.5. Jumlah Kecelakaan Lalu Lintas, Korban,
Dan Nilai Kerugian
Table Number of Traffic Accident, Victims and Material Lost
Tahun / Year 2003 – 2008

Tahun/ Year	Jml Kecelakaan	Korban/Victim			Perkiraan Kerugian Materi (000 Rp)
		Mati/ Dead	Luka Berat/ Seriously injured	Luka Ringan/ injured	
(1)	(2)	(3)	(4)	(5)	(6)
2003	17	10	5	15	103.500
2004	14	12	7	8	78.750
2005	22	18	12	7	134.950
2006	78	47	43	44	289.950
2007	110	76	50	97	384.500
2008	150	99	97	185	610.000

Sumber : Polres Lahat
Source : Police Resort of Lahat Regency

Jumlah Surat Tercatat Yang Dikirim/Diterima Melalui Kantor Pos di Kabupaten Lahat
Tabel 8.3.1. *Number of Registered Letters Posted/Received Via Post Office In Lahat Regency Tahun / Year 2008*

	Kantor Pos <i>Post Office</i>	Kirim/Posted		Jumlah/ <i>Total</i>
		Dalam Negeri/ <i>Domestic</i>	Luar Negeri/ <i>Abroad</i>	
	(1)	(2)	(3)	(4)
01.	Tanjung Sakti Pumi	36	-	36
02.	Tanjung Sakti Pumu	-	-	-
03.	Kota Agung	14	-	14
04.	Mulak Ulu	-	-	-
05.	Tanjung Tebat	-	-	-
06.	Pulau Pinang	-	-	-
07.	Pagar Gunung	-	-	-
08.	Gumay ulu	-	-	-
09.	Jarai	34	-	34
10.	Pajar Bulan	-	-	-
11.	Muara Payang	21	-	21
12.	Kikim Barat	-	-	-
13.	Kikim Timur	26	-	26
14.	Kikim Selatan	-	-	-
15.	Kikim Tengah	-	-	-
16.	Lahat	2.761	-	2.761
17.	Pseksu	-	-	-
18.	Gumay Talang	-	-	-
19.	Merapi Barat	-	-	-
20.	Merapi Timur	-	-	-
21.	Merapi Selatan	17	-	17
	Lahat 2008	2.909	-	2.909
	2007	1.814	1.738	3.481

Sumber : Kantor Pos Lahat
Source : Post Office of Lahat

Lanjutan Tabel 8.3.1.
Continued Table

	Kantor Pos <i>Post Office</i>	Terima/Received		Jumlah/ <i>Total</i>
		Dalam Negeri/ <i>Domestic</i>	Luar Negeri/ <i>Abroad</i>	
	(1)	(5)	(6)	(7)
01.	Tanjung Sakti Pumi	45	151	196
02.	Tanjung Sakti Pumu	-	-	-
03.	Kota Agung	31	-	31
04.	Mulak Ulu	-	-	-
05.	Tanjung Tebat	-	-	-
06.	Pulau Pinang	-	-	-
07.	Pagar Gunung	-	-	-
08.	Gumay ulu	-	-	-
09.	Jarai	56	76	132
10.	Pajar Bulan	-	-	-
11.	Muara Payang	-	-	-
12.	Kikim Barat	-	-	-
13.	Kikim Timur	31	-	31
14.	Kikim Selatan	-	-	-
15.	Kikim Tengah	-	-	-
16.	Lahat	2.756	271	3.027
17.	Pseksu	-	-	-
18.	Gumay Talang	-	-	-
19.	Merapi Barat	-	-	-
20.	Merapi Timur	-	-	-
21.	Merapi Selatan	17	-	17
	Lahat 2008	2.936	498	3.434
	2007	1.951	1.034	2.917

Sumber : Kantor Pos Lahat
Source : Post Office of Lahat

Jumlah Surat Biasa Yang Dikirim/Diterima Melalui Kantor Pos di Kabupaten Lahat
Tabel 8.3.2. *Number of Ordinary Letters Posted/Received Via Post Office In Lahat Regency Tahun / Year 2008*

	Kantor Pos <i>Post Office</i>	Kirim/Posted		Jumlah/ <i>Total</i>
		Dalam Negeri/ <i>Domestic</i>	Luar Negeri/ <i>Abroad</i>	
	(1)	(2)	(3)	(4)
01.	Tanjung Sakti Pumi	676	-	676
02.	Tanjung Sakti Pumu	-	-	-
03.	Kota Agung	451	-	451
04.	Mulak Ulu	-	-	-
05.	Tanjung Tebat	-	-	-
06.	Pulau Pinang	-	-	-
07.	Pagar Gunung	-	-	-
08.	Gumay ulu	1.115	-	1.115
09.	Jarai	-	-	-
10.	Pajar Bulan	-	-	-
11.	Muara Payang	-	-	-
12.	Kikim Barat	976	-	976
13.	Kikim Timur	-	-	-
14.	Kikim Selatan	-	-	-
15.	Kikim Tengah	31.567	-	31.567
16.	Lahat	-	-	-
17.	Pseksu	-	-	-
18.	Gumay Talang	-	-	-
19.	Merapi Barat	-	-	-
20.	Merapi Timur	151	-	151
21.	Merapi Selatan	676	-	676
	Lahat 2008	34.936	-	34.936
	2007	35.478	2.986	38.396

Sumber : Kantor Pos Lahat
Source : Post Office of Lahat

Lanjutan Tabel 8.3.2.
Continued Table

	Kantor Pos <i>Post Office</i>	Terima/Received		Jumlah/ <i>Total</i>
		Dalam Negeri/ <i>Domestic</i>	Luar Negeri/ <i>Abroad</i>	
	(1)	(5)	(6)	(7)
01.	Tanjung Sakti Pumi	7.615	-	7.615
02.	Tanjung Sakti Pumu	-	-	-
03.	Kota Agung	3.561	-	3.561
04.	Mulak Ulu	-	-	-
05.	Tanjung Tebat	-	-	-
06.	Pulau Pinang	-	-	-
07.	Pagar Gunung	-	-	-
08.	Gumay ulu	-	-	-
09.	Jarai	1.171	-	1.171
10.	Pajar Bulan	-	-	-
11.	Muara Payang	-	-	-
12.	Kikim Barat	-	-	-
13.	Kikim Timur	2.117	-	2.117
14.	Kikim Selatan	-	-	-
15.	Kikim Tengah	-	-	-
16.	Lahat	21.561	-	21.561
17.	Pseksu	-	-	-
18.	Gumay Talang	-	-	-
19.	Merapi Barat	-	-	-
20.	Merapi Timur	-	-	-
21.	Merapi Selatan	376	-	376
	Lahat 2008	36.401	-	36.401
	2007	30.430	6.175	35.079

Sumber : Kantor Pos Lahat
Source : Post Office of Lahat

Jumlah Surat Kilat Yang Dikirim/Diterima Melalui Kantor Pos di Kabupaten Lahat
Tahun / Year 2008

Tabel 8.3.3. *Number of Express Letters Posted/Received Via Post Office In Lahat Regency*

	Kantor Pos <i>Post Office</i>	Kirim/Posted		Jumlah/ <i>Total</i>
		Kilat Khusus/ <i>Express Letters</i>	Kilat Biasa/ <i>Registered Letters</i>	
	(1)	(2)	(3)	(4)
01.	Tanjung Sakti Pumi	1.372	2.451	3.823
02.	Tanjung Sakti Pumu	-	-	-
03.	Kota Agung	1.345	941	2.286
04.	Mulak Ulu	-	-	-
05.	Tanjung Tebat	-	-	-
06.	Pulau Pinang	-	-	-
07.	Pagar Gunung	-	-	-
08.	Gumay ulu	-	-	-
09.	Jarai	1.751	1.152	2.903
10.	Pajar Bulan	-	-	-
11.	Muara Payang	-	-	-
12.	Kikim Barat	-	-	-
13.	Kikim Timur	751	343	1.094
14.	Kikim Selatan	-	-	-
15.	Kikim Tengah	-	-	-
16.	Lahat	41.376	27.351	68.727
17.	Pseksu	-	-	-
18.	Gumay Talang	-	-	-
19.	Merapi Barat	-	-	-
20.	Merapi Timur	-	-	-
21.	Merapi Selatan	531	550	1.081
	Lahat 2008	47.126	32.788	79.914
	2007	35.420	31.326	66.681

Sumber : Kantor Pos Lahat
Source : Post Office of Lahat

Lanjutan Tabel 8.3.3.
Continued Table

	Kantor Pos <i>Post Office</i>	Terima/Received		
		Kilat Khusus/ <i>Express Letters</i>	Kilat Biasa/ <i>Registered Letters</i>	Jumlah/ <i>Total</i>
	(1)	(5)	(6)	(7)
01.	Tanjung Sakti Pumi	945	751	1.696
02.	Tanjung Sakti Pumu	-	-	-
03.	Kota Agung	1.051	1.954	3.005
04.	Mulak Ulu	-	-	-
05.	Tanjung Tebat	-	-	-
06.	Pulau Pinang	-	-	-
07.	Pagar Gunung	-	-	-
08.	Gumay ulu	-	-	-
09.	Jarai	2.176	2.451	4.627
10.	Pajar Bulan	-	-	-
11.	Muara Payang	-	-	-
12.	Kikim Barat	-	-	-
13.	Kikim Timur	-	-	-
14.	Kikim Selatan	-	-	-
15.	Kikim Tengah	-	-	-
16.	Lahat	41.351	31.215	72.566
17.	Pseksu	-	-	-
18.	Gumay Talang	-	-	-
19.	Merapi Barat	-	-	-
20.	Merapi Timur	-	-	-
21.	Merapi Selatan	-	-	-
	Lahat 2008	45.523	36.371	81.894
	2007	40.182	32.301	62.415

Sumber : Kantor Pos Lahat
Source : Post Office of Lahat

Jumlah Pengiriman/Penerimaan Paket Melalui Kantor Pos di Kabupaten Lahat
Table Number of Parcel Posted/Received Via Post Office In Lahat Regency
Tahun / Year 2008

	Kantor Pos <i>Post Office</i>	Kirim/Posted		Jumlah/ <i>Total</i>
		Dalam Negeri/ <i>Domestic</i>	Luar Negeri/ <i>Abroad</i>	
	(1)	(2)	(3)	(4)
01.	Tanjung Sakti Pumi	-	-	-
02.	Tanjung Sakti Pumu	-	-	-
03.	Kota Agung	-	-	-
04.	Mulak Ulu	-	-	-
05.	Tanjung Tebat	-	-	-
06.	Pulau Pinang	-	-	-
07.	Pagar Gunung	-	-	-
08.	Gumay ulu	-	-	-
09.	Jarai	-	-	-
10.	Pajar Bulan	-	-	-
11.	Muara Payang	-	-	-
12.	Kikim Barat	-	-	-
13.	Kikim Timur	-	-	-
14.	Kikim Selatan	-	-	-
15.	Kikim Tengah	-	-	-
16.	Lahat	3.451	-	3.451
17.	Pseksu	-	-	-
18.	Gumay Talang	-	-	-
19.	Merapi Barat	-	-	-
20.	Merapi Timur	-	-	-
21.	Merapi Selatan	-	-	-
	Lahat 2008	3.451	-	3.451
	2007	2.269	-	2.269

Sumber : Kantor Pos Lahat
Source : Post Office of Lahat

Lanjutan Tabel 8.3.4.
Continued Table

Kantor Pos <i>Post Office</i>	Terima/Received		
	Dalam Negeri/ <i>Domestic</i>	Luar Negeri/ <i>Abroad</i>	Jumlah/ <i>Total</i>
(1)	(5)	(6)	(7)
01. Tanjung Sakti Pumi	-	-	-
02. Tanjung Sakti Pumu	-	-	-
03. Kota Agung	-	-	-
04. Mulak Ulu	-	-	-
05. Tanjung Tebat	-	-	-
06. Pulau Pinang	-	-	-
07. Pagar Gunung	-	-	-
08. Gumay ulu	-	-	-
09. Jarai	-	-	-
10. Pajar Bulan	-	-	-
11. Muara Payang	-	-	-
12. Kikim Barat	-	-	-
13. Kikim Timur	-	-	-
14. Kikim Selatan	-	-	-
15. Kikim Tengah	-	-	-
16. Lahat	9.751	-	9.751
17. Pseksu	-	-	-
18. Gumay Talang	-	-	-
19. Merapi Barat	-	-	-
20. Merapi Timur	-	-	-
21. Merapi Selatan	-	-	-
Lahat	2008	9.751	-
	2007	12.230	-
			9.751
			12.230

Sumber : Kantor Pos Lahat
Source : Post Office of Lahat

Tabel 8.3.5. Jumlah Pengiriman/Penerimaan Uang Wesel Melalui Kantor Pos di Kabupaten Lahat
Table 8.3.5. Number of Money Orders Received/Sent Via Post Office In Lahat Regency Tahun / Year 2008

	Kantor Pos <i>Post Office</i>	Penerimaan (000)		Pembayaran (000)	
		Dalam Negeri/ <i>Domestic</i>	Luar Negeri/ <i>Abroad</i>	Dalam Negeri/ <i>Domestic</i>	Luar Negeri/ <i>Abroad</i>
	(1)	(2)	(3)	(4)	(5)
01.	Tanjung Sakti Pumi	2.751	-	3754	-
02.	Tanjung Sakti Pumu	-	-	-	-
03.	Kota Agung	945	-	1.759	-
04.	Mulak Ulu	-	-	-	-
05.	Tanjung Tebat	-	-	-	-
06.	Pulau Pinang	-	-	-	-
07.	Pagar Gunung	-	-	-	-
08.	Gumay ulu	-	-	-	-
09.	Jarai	751	-	1.151	-
10.	Pajar Bulan	-	-	-	-
11.	Muara Payang	-	-	-	-
12.	Kikim Barat	-	-	-	-
13.	Kikim Timur	-	-	-	-
14.	Kikim Selatan	-	-	-	-
15.	Kikim Tengah	-	-	-	-
16.	Lahat	21.967	-	39.456	-
17.	Pseksu	-	-	-	-
18.	Gumay Talang	-	-	-	-
19.	Merapi Barat	-	-	-	-
20.	Merapi Timur	-	-	-	-
21.	Merapi Selatan	-	-	-	-
	Lahat 2008	26.414	-	46.120	-
	2007	22.953	-	6.981	-

Sumber : Kantor Pos Lahat
Source : Post Office of Lahat

Tabel 8.3.6. Jumlah Peserta dan Nilai Tabungan Melalui Kantor Pos di Kabupaten Lahat
Number of Members and Saving Value Via Post Office In Lahat Regency
Tahun / Year 2008

Bulan	Jumlah Penabung		Pengambilan		Fee TAB (000)
	Bil	Besar Uang (Rp.000)	Bil	Besar Uang (Rp.000)	
(1)	(2)	(3)	(4)	(5)	(6)
1 Januari	95	144.595,50	60	70.919,00	-
2 Pebruari	98	40.316,00	51	45.292,02	-
3 Maret	75	50.396,00	59	25.961,70	-
4 April	123	90.805,00	55	113.040,00	-
5 Mei	211	160.289,10	47	117.580,00	-
6 Juni	164	155.326,40	67	304.887,29	-
7 Juli	120	103.547,20	49	87.185,00	-
8 Agustus	141	339.053,50	112	273.654,00	-
9 September	655	661.338,00	95	219.749,80	-
10 Oktober	125	129.487,50	86	184.345,00	-
11 Nopember	200	290.144,10	87	207.888,61	-
12 Desember	102	79.934,70	44	97.542,00	-
2008	2.109	2.245.233,00	812	1.748.044,42	-
2007	11.228	133.885,40	4.888	36.726.364,25	-

Sumber : Kantor Pos Lahat
Source : Post Office of Lahat

**Jumlah Benda-Benda Pos yang Terjual Melalui
Kantor Pos dan Giro di Kabupaten Lahat**
Number of Articles Post Via Post Office In Lahat Regency
Tahun / Year 2008

Bulan	Perangko		Akta Agraria		Materai	
	Lbr	Uang (000)	Lbr	Uang (000)	Lbr	Uang (000)
(1)	(2)	(3)	(4)	(5)	(6)	(7)
1 Januari	2.801	7.210	500	75.000	35.242	187.410
2 Pebruari	4.165	8.909	-	-	35.915	191.745
3 Maret	8.472	12.280	1.200	280.000	42.871	230.118
4 April	6.195	10.219	600	150.000	46.426	250.134
5 Mei	18.020	21.767	700	170.000	61.011	332.508
6 Juni	2.913	6.670	-	-	49.962	264.477
7 Juli	3.093	7.566	300	70.000	44.226	250.275
8 Agustus	2.590	6.000	600	140.000	64.734	366.879
9 September	5.604	13.750	200	50.000	47.855	258.411
10 Oktober	2.896	7.130	600	150.000	45.625	242.175
11 Nopember	6.125	13.346	1.680	722.000	57.344	309.612
12 Desember	3.152	6.855	-	-	55.675	297.540
2008	66.026	121.704	6.380	1.807.000	586.886	3.181.284
2007	60.654	116.083	3.117	30.187	400.920	1.902.091

Sumber : Kantor Pos Lahat
Source : Post Office of Lahat

Tabel 8.3.8. **Kapasitas Sentral dan Jumlah Sambungan Telepon di Kabupaten Lahat**
Table 8.3.8. Central Capacity and Number of Telephone Connection In Lahat Regency Tahun / Year 2008

Kecamatan Districts	Kap. Sentral	Pelanggan			Jumlah	
		BIS	PRM	SOS		
(1)	(2)	(3)	(4)	(5)	(6)	
01. Tanjung Sakti Pumi	-	-	-	-	-	
02. Tanjung Sakti Pumu	-	-	-	-	-	
03. Kota Agung	-	-	-	-	-	
04. Mulak Ulu	-	-	-	-	-	
05. Tanjung Tebat	-	-	-	-	-	
06. Pulau Pinang	-	-	-	-	-	
07. Pagar Gunung	-	-	-	-	-	
08. Gumay ulu	-	-	-	-	-	
09. Jarai	-	-	-	-	-	
10. Pajar Bulan	-	-	-	-	-	
11. Muara Payang	-	-	-	-	-	
12. Kikim Barat	-	-	-	-	-	
13. Kikim Timur	200	-	80	-	80	
14. Kikim Selatan	-	-	-	-	-	
15. Kikim Tengah	-	-	-	-	-	
16. Lahat	5.870	820	4.640	-	5.460	
17. Pseksu	-	-	-	-	-	
18. Gumay Talang	-	-	-	-	-	
19. Merapi Barat	-	-	-	-	-	
20. Merapi Timur	-	-	-	-	-	
21. Merapi Selatan	-	-	-	-	-	
Jumlah/Total	2008	6.070	820	4.720	-	5.540
	2007	5.870	820	4.903	-	5.723

Sumber : Kantor Perumtel Cabang Lahat

Source : Representative Office of Telecommunication Branch of Lahat

*) BIS= Bisnis PRM= Perumahan SOS= Sosial

Lanjutan Tabel 8.3.8.
Continued Table

Kecamatan <i>Districts</i>	Telpon Umum			Internal Telkom	
	KBU	WTL	TUC	RMH	KTR
(1)	(7)	(8)	(9)	(10)	(11)
01. Tanjung Sakti Pumi	-	-	-	-	-
02. Tanjung Sakti Pumu	-	-	-	-	-
03. Kota Agung	-	-	-	-	-
04. Mulak Ulu	-	-	-	-	-
05. Tanjung Tebat	-	-	-	-	-
06. Pulau Pinang	-	-	-	-	-
07. Pagar Gunung	-	-	-	-	-
08. Gumay ulu	-	-	-	-	-
09. Jarai	-	-	-	-	-
10. Pajar Bulan	-	-	-	-	-
11. Muara Payang	-	-	-	-	-
12. Kikim Barat	-	-	-	-	-
13. KikimTimur	-	-	-	-	-
14. Kikim Selatan	-	-	-	-	-
15. Kikim Tengah	-	-	-	-	-
16. Lahat	24	4	-	-	-
17. Pseksu	-	-	-	-	-
18. Gumay Talang	-	-	-	-	-
19. Merapi Barat	-	-	-	-	-
20. Merapi Timur	-	-	-	-	-
21. Merapi Selatan	-	-	-	-	-
Jumlah/Total 2008	24	4	-	-	-
2007	109	37	-	-	-

Sumber : Kantor Perumtel Cabang Lahat

Source : Representative Office of Telecommunication Branch of Lahat

*) KBU= Kamar Bcr Umum WTL= Wartel
TUC= Tlp Umum Coin RMH= Rumah KTR= Kantor

Tabel 8.3.9. Jumlah Surat Kabar Menurut Jenisnya Yang Beredar
di Kabupaten Lahat
*Table Number of Newspaper by Types Rounded In Lahat Regency
Tahun / Year 2008*

Nama Surat Kabar/ Newspaper Name	Jumlah/Total (Exemplar)	
	2007	2008
(1)	(2)	(3)
1. Kompas	25.900	23.500
2. Merdeka	108.000	106.000
3. Buana Minggu	-	-
4. Sumatera Expres	110.000	112.000
5. Sriwijaya Post	60.000	70.000
6. Bola	-	-
7. Citra	-	-
8. Nova	-	-
9. Palembang Post	30.000	32.000

Sumber : Dinas Informasi Komunikasi dan Pariwisata Seni Budaya Kab.Lahat
Source : Information Communication and Tourism art of Lahat Regency

**Jumlah Majalah Menurut Jenisnya Yang Beredar
di Kabupaten Lahat**
Table 8.3.10 *Number of Magazine by Types Rounded In Lahat Regency*
Tahun / Year 2008

	Nama Majalah/ Magazine Name	Jumlah/Total (Exemplar)	
		2007	2008
	(1)	(2)	(3)
1.	Kartini	1.800	1.850
2.	Sarinah	-	-
3.	Pertiwi	-	-
4.	Femina	750	800
5.	Gadis	650	700
6.	Ayah Bunda	200	220
7.	Asri	40	50
8.	Trubus	375	390
9.	Tempo	250	260
10.	Bobo	3.100	3.150
11.	AMD	-	-
12.	Ananda	-	-
13.	HAI	150	135
14.	Shabat	-	-
15.	Dharma Wanita	-	-
16.	Intisari	290	295
17.	Nova	8.550	8.500
18.	Citra	-	-
19.	Bola	-	-
20.	Harmonis	-	-
21.	Film	-	-
22.	Suara Masjid	-	-

Sumber : Dinas Informasi Komunikasi dan Pariwisata Seni Budaya Kab.Lahat
Source : *Information Communication and Tourism art of Lahat Regency*

Table 8.4.1. Jumlah Hotel/Losmen dan Penginapan, Kamar dan Tempat Tidur di Kabupaten Lahat
Table Number of Hotels/Losmens, Rooms and Bed In Lahat regency Tahun / Years 2008

Kecamatan <i>Districts</i>	Hotel <i>Hotels</i>	Kamar <i>Rooms</i>	Tempat Tidur <i>Beds</i>	Jumlah Karyawan <i>Workers</i>
(1)	(2)	(3)	(4)	(5)
01. Tanjung Sakti Pumi	-	-	-	-
02. Tanjung Sakti Pumu	-	-	-	-
03. Kota Agung	-	-	-	-
04. Mulak Ulu	-	-	-	-
05. Tanjung Tebat	-	-	-	-
06. Pulau Pinang	-	-	-	-
07. Pagar Gunung	-	-	-	-
08. Gumay ulu	-	-	-	-
09. Jarai	-	-	-	-
10. Pajar Bulan	-	-	-	-
11. Muara Payang	-	-	-	-
12. Kikim Barat	-	-	-	-
13. Kikim Timur	-	-	-	-
14. Kikim Selatan	-	-	-	-
15. Kikim Tengah	-	-	-	-
16. Lahat	10	230	230	88
17. Pseksu	-	-	-	-
18. Gumay Talang	-	-	-	-
19. Merapi Barat	1	12	12	2
20. Merapi Timur	-	-	-	-
21. Merapi Selatan	-	-	-	-
Jumlah/Total 2008	11	242	242	90
2007	11	242	242	90

Sumber : Dinas Informasi Komunikasi dan Pariwisata Seni Budaya Kab.Lahat
Source : *Information Communication and Tourism art of Lahat Regency*

**Jumlah Obyek Wisata Menurut Kecamatan
di Kabupaten Lahat**
*Number of Tourism Object by Districts
In Lahat regency*
Tahun / Years 2007 - 2008

Kecamatan <i>Districts</i>	Jumlah / <i>Total</i>	
	2007	2008
(1)	(2)	(3)
01. Tanjung Sakti Pumi	6	4
02. Tanjung Sakti Pumu	-	4
03. Kota Agung	5	5
04. Mulak Ulu	9	8
05. Tanjung Tebat	-	-
06. Pulau Pinang	10	4
07. Pagar Gunung	-	-
08. Gumay ulu	-	3
09. Jarai	4	-
10. Pajar Bulan	1	-
11. Muara Payang	-	2
12. Kikim Barat	-	-
13. Kikim Timur	6	-
14. Kikim Selatan	-	-
15. Kikim Tengah	-	-
16. Lahat	6	-
17. Pseksu	-	5
18. Gumay Talang	-	-
19. Merapi Barat	4	-
20. Merapi Timur	-	-
21. Merapi Selatan	-	14
Jumlah/Total	51	49

Sumber : Dinas Informasi Komunikasi dan Pariwisata Seni Budaya Kab.Lahat
Source : *Information Communication and Tourism art of Lahat Regency*

Table 8.4.3. **Jenis Obyek Wisata Menurut Kecamatan di Kabupaten Lahat**
Types of Tourism Object by Districts In Lahat regency Tahun / Years 2008

Kecamatan	Jenis Obyek Wisata	
	Wisata Alam	Wisata Budaya
(1)	(2)	(3)
1. Tanjung Sakti Pumi	- Air Terjun Singgah Kudai - Jambat Tiang Bulo - Pemandian Air Panas - Makam Puyang Ratu	- Megalith Batu Naga Sakti - Megalith Batu Tiang Enam Pajar Bulan
2. Tanjung Sakti Pumi	- Curup Air Kebatan - Curup Air Mamading - Curup Air Perampangan - Curup Air Anak	- Megalith Batu Tanah
3. Kota Agung	- Curup Melindang - Curup Air Kerinjing - Tebat Bukit - Curup Air Tupai - Pemandian Air Panas - Danau/Tebat Suras	- Megalith Lawang Agung
4. Mulak Ulu	- Air Terjun Muara Tiga - Air Terjun Mulak Ulu - Gua Siluman - Air Terjun Air Bais - Air Terjun Napalan - Tebat Besar - Kolam Pemancingan	- Megalith Batu Kerbau - Megalith Batu Bute - Megalith Batu Betangkup
5. Gumay ulu	- Air Terjun - Pemancingan Alam	- Batu Megalith
6. Jarai	- Air Terjun Ngarai - Suaka Alam	-

Sumber : Dinas Informasi Komunikasi dan Pariwisata Seni Budaya Kab.Lahat
Source : Information Communication and Tourism art of Lahat Regency

Lanjutan Table 8.4.3.
Continued Table

Kecamatan	Jenis Obyek Wisata	
	Wisata Alam	Wisata Budaya
(1)	(2)	(3)
7. Muara Payang	- Air Terjun Curup - Air & Pulau Binari	-
8. Kikim Timur	Air Lengan Baju	-
9. Kikim Selatan	Air Merpati	-
10. Lahat	- Gua Sarang Burung Walet - Gua Peraduan Ijut - Pesona Sungai Lematang - Ribang Kemambang - Lomba Rakit Tradisional	-
11. Merapi Selatan	- Bukit Besar - Air Terjun Hujan Panas - Air Terjun Bedasar - Air Terjun Ulangan - Air Terjun Mata Putri - Air Batu Sumur Jadi Air Mineral - Air Batu Kelambet - Air Batu Tehap - Air Gunung Batu - Air Kungkil - Air Terjun Gambir - Air Terjun Deras - Air Terjun Tampak Care	- Megalith Batu Putri - Makam Tapak Puyang Seunting Sakti

Sumber : Dinas Informasi Komunikasi dan Pariwisata Seni Budaya Kab.Lahat
Source : *Information Communication and Tourism art of Lahat Regency*

<http://lahatkab.bps.go.id>

Keuangan



IX. KEUANGAN, KOPERASI DAN HARGA-HARGA

Finance, Cooperative and Prices

9.1 Keuangan Pemerintah Daerah / Autonomy Government Finance

Keberhasilan dan kelancaran roda pemerintahan suatu daerah, selain ditunjang oleh sumber daya manusia yang handal, juga dipengaruhi oleh sumber dana yang memadai, yaitu bersumber pada penerimaan daerah, dan selanjutnya direalisasikan untuk berbagai kegiatan baik yang menyangkut kegiatan rutin maupun kegiatan pembangunan.

Pada tahun anggaran 2008 penerimaan daerah Kabupaten Lahat mencapai 961,7 milyar rupiah lebih, jumlah ini mengalami kenaikan sebesar 41,22 persen dari tahun sebelumnya. Sumber penerimaan terbesar adalah dari bagian transfer pemerintah pusat – dana perimbangan tercatat sebesar 908,3 milyar rupiah atau sekitar 94,5 persen dari seluruh penerimaan. (Tabel 9.1.1).

Pengeluaran daerah yang terdiri dari tiga kelompok yaitu belanja operasi, belanja modal, dan belanja tak terduga. Tabel 9.1.1 menunjukkan bahwa dalam tahun anggaran 2008 total pengeluaran mencapai 660,45 milyar rupiah

lebih, dimana pengeluaran terbesar digunakan untuk belanja pegawai yang mencapai 75 persen lebih.

9.2 Pajak Bumi dan Bangunan dan Retribusi / Taxes on Land and Building and Retribution

Penerimaan Pajak Bumi dan Bangunan (PBB) merupakan salah satu sumber dana bagi pembangunan nasional maupun daerah. Jenis objek pajak dibedakan dalam 5 (lima) kategori mulai pedesaan sampai dengan pertambangan (Tabel 9.2.1.). Pada tahun anggaran 2008, wajib pajak mencapai 100.097 dengan areal tanah yang terkena pajak seluas 386.101 Ha (Tabel 9.2.2.)

Realisasi PBB selama tahun 2008 (Tabel 9.2.1.) menunjukkan adanya peningkatan dimana dari seluruh jumlah objek pajak yang ditargetkan sebesar 118 milyar rupiah lebih realisasinya mencapai 117 milyar rupiah lebih atau sekitar 99,15 persen. Disisi lain jumlah tunggakan yang masih tersisa sampai dengan Desember 2008 tercatat sebesar 3,2 milyar rupiah dari jumlah ketetapan pajak dimana sebagian besar terdapat pada objek pajak perkebunan.

9.3. Perbankan / Banking

Dari posisi tabungan bank pada Tabel 9.3.1, menunjukkan bahwa jumlah penabung pada tahun 2008 sebanyak 820.251 penabung dan jumlah nominal pada tahun 2008 sebesar 4,36 triliun lebih.

Dana perbankan dalam bentuk rupiah pada tahun 2008 seperti yang terlihat pada Tabel 9.3.2. bernilai hamper 7 triliun rupiah, dimana 12,69 persen dalam bentuk giro, 62,35 persen dalam bentuk tabungan dan sisanya dalam bentuk deposito.

Selanjutnya pada Tabel 9.3.3. menyajikan posisi deposito berjangka. Selama tahun 2008 tercatat jumlah deposito berjangka sebesar 1.013 milyar. Dari jumlah tersebut ternyata deposito berjangka satu bulan paling banyak diminati yaitu 76 persen dari total deposito.

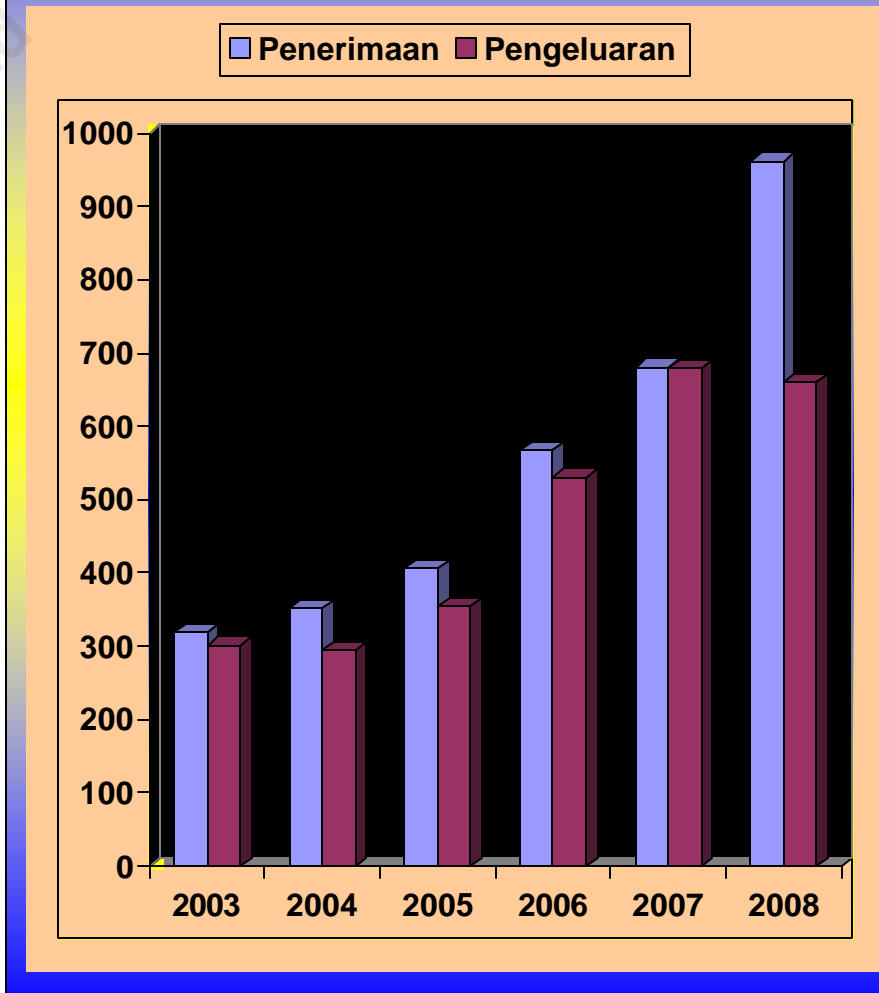
9.4. Koperasi / Cooperative

Koperasi di Kabupaten Lahat tahun 2008 tercatat sebanyak 323 buah, dimana 274 buah berstatus pusat, dan 49 berstatus KUD. Angka ini menunjukkan naiknya jumlah koperasi sebanyak 39 buah dari tahun 2007. Mengenai aktivitas koperasi selama tahun 2008 disajikan pada Tabel 9.4.1 sampai dengan 9.4.5.

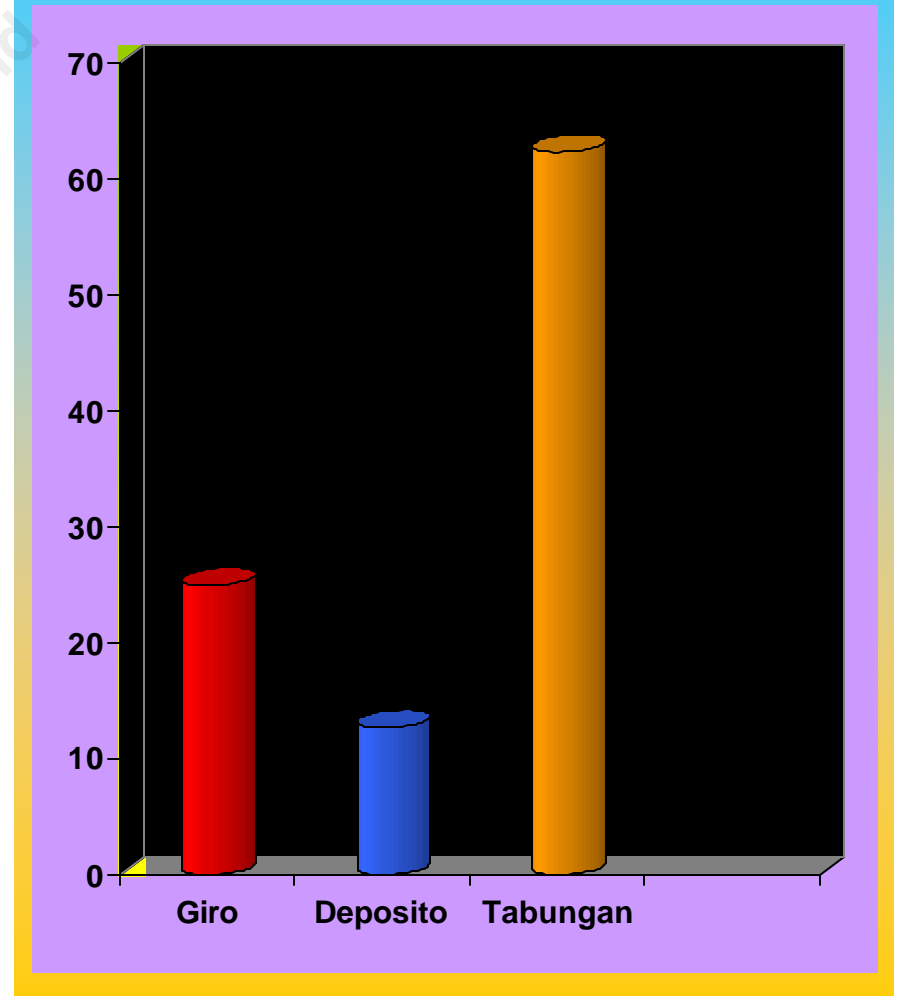
9.5. Harga-harga / Prices

Situasi harga rata-rata karet selama tahun 2008 meningkat hampir 11 persen dari tahun 2007 dan untuk harga kopi di tahun 2008 juga mengalami kenaikan sebesar 15,54 persen. Informasi selengkapnya disajikan pada Tabel 9.5.1 sampai dengan 9.5.2

Gambar	9.1	Realisasi Anggaran Pendapatan dan Belanja Daerah Kabupaten Lahat (Juta Rupiah)
<i>Figur</i>		<i>The Realization of First Stage Regional Government Receipts and Expenditure of Lahat Regency (Million Rupiah)</i>



Gambar	9.2	Posisi Penghimpunan Dana Perbankan di Kabupaten Lahat
<i>Figur</i>		<i>Outsanding Bank's Funds Distributed in Lahat Regency (Juta Rupiah)</i>



Tabel 9.1.1. Realisasi Anggaran Pendapatan dan Belanja daerah Kabupaten Lahat (000 Rupiah)
Table 9.1.1. The Realization of First Stage Regional Government Receipts and Expenditures of Lahat Regency (000 Rupiahs)
Tahun / Year 2008

URAIAN	REALISASI
(1)	(2)
A. PENDAPATAN	
I. PENDAPATAN ASLI DAERAH	
Pendapatan Pajak Daerah	8.237.552,39
Pendapatan Retribusi Daerah	7.406.991,15
Pendapatan Hasil Pengelolaan Kekayaan Daerah Yang Dipisahkan	1.747.450,34
Lain-lain PAD yang Sah	16.823.490,21
JUMLAH PAD	34.215.484,09
II. PENDAPATAN TRANSFER	
Transfer Pemerintah Pusat - Dana Perimbangan	
Dana Bagi Hasil Pajak	78.766.205,06
Dana Bagi Hasil Sumber Daya Alam	107.547.466,58
Dana Alokasi Umum	302.847.323,00
Dana Alokasi Khusus	419.112.331,56
JUMLAH	908.273.326,20
Transfer Pemerintah Pusat Lainnya	
Dana Penyesuaian	3.218.672,60
JUMLAH	3.218.672,60
Transfer Propinsi	
Pendapatan Bagi Hasil Pajak	16.018.899,85
JUMLAH	16.018.899,85

Lanjutan Tabel 9.1.1.
Continued Table

URAIAN	REALISASI
(1)	(2)
III. LAIN-LAIN PENDAPATAN YANG SAH	
Pendapatan Hibah	-
JUMLAH	-
JUMLAH PENDAPATAN 961.726.382,74	
B. BELANJA	
I. BELANJA OPERASI	
Belanja Pegawai	319.450.908,45
Belanja Barang	109.112.672,59
Hibah	25.290.619,33
Bantuan Sosial	12.726.442,56
Belanja Bantuan Keuangan	29.217.502,60
JUMLAH	495.798.145,53
II. BELANJA MODAL	
Belanja Tanah	1.064.038,13
Belanja Peralatan dan Mesin	26.265.296,54
Belanja Gedung dan Bangunan	42.732.514,18
Belanja Jalan, Irigasi, dan Jaringan	90.673.573,79
Belanja Aset Tetap Lainnya	831.722,50
Belanja Aset Lainnya	161.567.145,14
JUMLAH	
III. BELANJA TAK TERDUGA	
Belanja Tak Terduga	3.082.683,80
JUMLAH	3.082.683,80
JUMLAH BELANJA 660.447.974,47	

Lanjutan Tabel 9.1.1.
Continued Table

URAIAN	REALISASI
(1)	(2)
C. TRANSFER	
I. TRANSFER/ BAGI HASIL KE DESA	
Bagi Hasil ke Desa	-
JUMLAH	-
JUMLAH BELANJA DAN TRANSFER	
	660.447.974,47
D. PEMBIAYAAN	
I. PENERIMAAN PEMBIAYAAN	
Penggunaan SILPA	103.437.222.,78
Penjualan Saham	-
JUMLAH	103.437.222.,78
II. PENGELUARAN PEMBIAYAAN	
Penyertaan Modal	6.016.217,32
Pembayaran Pokok Pinjaman Dalam Negeri – Pemerintah Pusat	9.978.871,67
JUMLAH	15.995.088,99
SISA LEBIH PEMBIAYAAN ANGGARAN	
	87.442.133,79

Sumber : Bagian Keuangan Pemda Kabupaten Lahat
Source : Financial Bureau Government of Lahat Regency

Tabel 9.1.2
Table

**Realisasi Pelaksanaan Proyek Pembangunan Anggaran
Pendapatan Belanja Daerah Kabupaten Lahat**
*Realization of Development Project of First Stage Regional
Government Receipts and Expenditures of Lahat Regency*
Tahun / Year 2008

Instansi/Dinas/ Badan/Institutions	Jumlah Proyek/ Number of Project	Anggaran/ Budget (Rp 000)	Realisasi/Realization		
			Keuangan/Financial		Fisik/ Physic
			Nilai/Value (Rp000)	%	(%)
(1)	(2)	(3)	(4)	(5)	(6)
I DANA DAERAH LAINNYA (PAD)					
I Pendidikan					
Dinas Pendidikan	58	57807778.85	55970521.85	96.82	100
Kantor Perpusda	24	949919.40	935127.88	98.44	100
II Kesehatan					
Dinas Kesehatan	65	16508795.00	15069400.62	91.28	100
Rumah Sakit Daerah	40	8644468.99	6193516.62	71.65	100
III Pekerjaan Umum					
Dinas Pekerjaan Umum Bina	244	83646200.00	74739518.15	89.35	98,16
Dinas PU CK&TR	242	22313890.00	20309484.76	91.02	100
IV Pembangunan					
Bappeda	69	6500189.00	6410024.34	98.61	100
Pertanahan					
Dinas Pertanahan			638030.50	100.0	100
V Perhubungan					
Dinas Perhubungan Komunikasi&Informa	28	1486384.00	1466711.30	98.68	100
VI Lingkungan Hidup					
Badan Lingkungan Hidup	29	2390261.20	2285013.82	95.60	100

Lanjutan Tabel 9.1.2.
Continued Table

Instansi/Dinas/ Badan/Institutions	Jumlah Proyek/ Number of Project	Anggaran/ Budget (Rp 000)	Realisasi/Realization		
			Keuangan/Financial		Fisik/ Physic
			Nilai/Value (Rp000)	%	(%)
(1)	(2)	(3)	(4)	(5)	(6)
VII Kependudukan & Catatan Sipil					
Dinas Kependudukan & Catatan Sipil	25	3853062.00	3606073.69	93.59	100
VIII Pemberdayaan Perempuan					
Kantor Pemberdayaan Perempuan	26	1576711.50	1493844.00	94.74	100
IX KB&PK					
Badan KB&PK	63	1263786.00	1227447.34	97.12	100
X Sosial					
Dinas Kesejahteraan Sosial	32	1359000.00	1347462.93	99.15	100
XI Tenaga Kerja & Transmigrasi					
Dinas Tenaga Kerja & Transmigrasi	31	1804250.00	1673065.00	92.73	100
XII Koperasi & UKM					
Dinas Koperasi & Usaha Kecil Menengah	24	1473770.00	1443665.00	97.96	100
XIII Perizinan & Penanaman Modal					
Badan Pelayanan Perizinan Terpadu & PMD	29	882942.30	787987.22	89.25	100

Lanjutan Tabel 9.1.2.
Continued Table

Instansi/Dinas/ Badan/Institutions	Jumlah Proyek/ Number of Project	Anggaran/ Budget (Rp 000)	Realisasi/Realization		
			Keuangan/Financial		Fisik/ Physic
			Nilai/Value (Rp000)	%	%
(1)	(2)	(3)	(4)	(5)	(6)
XIV Kebudayaan&Pariwisata					
Dinas Kebudayaan & Pariwisata	47	3215400.00	3121543.00	97.08	100
XV Pemuda&Olahraga					
Dinas Pemuda & Olahraga	27	2253501.00	2208992.25	98.02	100
Kesatuan Bangsa & Politik Dalam Negeri					
XVI Negeri					
Badan Kesatuan Bangsa&Politik	34	1548076.00	1518966.00	98.12	100
Kantor Satuan Polisi Pamong Praja	15	1299940.00	1253240.00	96.41	100
Pemerintahan					
XVII Umum					
Sekretariat Daerah	135	56279256.2	45588056.19	81.00	100
Sekretariat DPRD	34	19318081.6	18176706.64	94.09	100
Dinas PPKD	43	8099306.84	7707156.37	95.16	100
Inspektorat Kabupaten	26	1563288.20	1369788.39	87.62	100
Kec Lahat	15	476700.00	426703.00	89.51	100
Kec Pseksu	14	120000.00	119799.50	99.83	100
Kec Gumay Talang	14	127150.00	121383.00	95.46	100
Kec Merapi Timur	12	132500.00	132472.10	99.98	100
Kec Kikim Barat	15	171750.00	163997.00	95.49	100

Lanjutan Tabel 9.1.2.
Continued Table

Instansi/Dinas/ Badan/Institutions	Jumlah Proyek/ Number of Project	Anggaran/ Budget (Rp 000)	Realisasi/Realization		
			Keuangan/Financial		Fisik/ Physic
			Nilai/Value (Rp000)	%	%
(1)	(2)	(3)	(4)	(5)	(6)
Kec Kikim Tengah	19	127150.00	114735.00	90.24	100
Kec Kikim Selatan	14	150350.00	146732.75	97.59	100
Kec Pulau Pinang	16	141400.00	130613.98	92.37	100
Kec Pagar Gunung	15	134300.00	123600.00	92.03	100
Kec Kota Agung	15	148550.00	148100.00	99.70	100
Kec Mulak Ulu	13	196700.00	166600.00	84.70	100
Kec Tj Sakti Pumi	13	212750.00	172750.00	81.20	100
Kec Tj Sakti Pumu	14	137850.00	120399.50	87.34	100
Kec Jarai	18	127150.00	121077.50	95.22	100
Kec Pajar Bulan	14	132500.00	121671.25	91.83	100
Kec Gumay Ulu	15	66900.00	61800.00	92.38	100
Kec Merapi Selatan	8	63450.00	60900.00	95.98	100
Kec Tanjung Tebat	15	61050.00	60899.60	99.75	100
Kec Muara Payang	14	91500.00	60900.00	66.56	100
XVIII Kepegawaian daerah&Diklat					
Badan Kepegawaian Daerah&Diklat	45	9911161.95	8994146.66	90.75	100
XIX Pemberdayaan Masyarakat& Pemerintahan Desa					
Badan Pemberdayaan Masyarakat & Pemerintahan Desa	41	2882667.00	2815807.10	97.68	100

Lanjutan Tabel 9.1.2.
Continued Table

Instansi/Dinas/ Badan/Institutions	Jumlah Proyek/ Number of Project	Anggaran/ Budget (Rp 000)	Realisasi/Realization		
			Keuangan/Financial		Fisik/ Physic
			Nilai/Value (Rp000)	%	%
(1)	(2)	(3)	(4)	(5)	(6)
XX Kearsipan					
Kantor PDE,Arsip&Sandi Daerah	20	1013500.00	941347.70	92.88	100
Urusan Pilihan					
XXI Pertanian					
Dinas Tanaman Pangan&Holtikultura	45	6343249.20	5999984.60	94.59	100
Dinas Kehutanan &Perkebunan	39	5250800.00	3717772.47	70.80	78.73
Dinas Peternakan &Perikanan	18	4784246.00	2514206.70	52.55	55.00
Badan Ketahanan Pangan	31	1657950.00	1423772.86	85.88	100
Badan Pelaksana Penyuluhan Pertanian & Perikanan Kehutanan	26	1953910.00	1753195.28	89.73	100
XXII Energi&Sumber Daya Mineral					
Dinas Pertambangan &Energi	27	4308074.00	4102997.50	95.24	100
Dinas Perindustrian &Perdagangan	30	1531363.00	1498789.30	97.87	100

Lanjutan Tabel 9.1.2.
Continued Table

Instansi/Dinas/ Badan/Institutions	Jumlah Proyek/ Number of Project	Anggaran/ Budget (Rp 000)	Realisasi/Realization		
			Keuangan/Financial		Fisik/ Physic)
			Nilai/Value (Rp000)	%	%
(1)	(2)	(3)	(4)	(5)	(6)
xxiii Lingkungan Hidup					
Dinas Pengelolaan Pasar,Kebersihan,Perta manan& Keindahan Kota	26	5167058.91	5014391.37	97.05	100
Sub Jumlah I	2043	353959038.19	318172814.32	89.89	98.76
DANA ALOKASI KHUSUS (termasuk dana pendamping&sudah termasuk kegiatan APBD)					
II					
1 Perikanan&Kelautan	1	2177800.00	0.00	0.00	-
2 Kehutanan	2	661250.00	0.00	0.00	-
3 Pertanian (Dinas TPH)	38	2961250.00	2726877.00	92.09	100
4 Pertanian (BP4K)	3	508500.00	504705.00	99.25	100
5 Pertanian (BKP)	1	230000.00	223376.00	97.12	100
6 Pertanian (Disnakkan)	1	220000.00	202138.00	91.88	100
7 Pertanian (Dishutbun)	1	220000.00	0.00	0.00	-
8 Kesehatan	36	10116057.30	0.00	0.00	-
9 Pendidikan	81	20250000.00	20250000.00	100.0	100
10 PU Bina Marga	2	7086000.00	6567900.00	92.69	100
11 PU Pengairan	3	4781000.00	3109697.00	65.04	100
12 PU Cipta Karya	11	4359990.00	3145676.00	72.15	100
13 Lingkungan Hidup	2	883300.00	870576.00	98.56	100
Sub Jumlah II	182	54455147.30	37600945.00	69.05	75.0

Lanjutan Tabel 9.1.2.
Continued Table

Instansi/Dinas/ Badan/Institutions	Jumlah Proyek/ Number of Project	Anggaran/ Budget (Rp 000)	Realisasi/Realization		
			Keuangan/Financial		Fisik/ Physic
			Nilai/Value (Rp000)	%	%
(1)	(2)	(3)	(4)	(5)	(6)
III	DANA APBD I				
	Bina Marga	0	0.00	0.00	0.00
	Sub Jumlah III	0	0.00	0.00	0.00
IV	ANGGARAN PENDAPATAN BELANJA (APBN) NEGARA				
1	Bidang Perkebunan	2	208250.00	181740.00	87.27
2	Bidang Pertanian	4	5013357.00	3350329.90	66.83
3	Bidang Ketenagakerjaan	6	6786688.00	0.00	0.00
4	Bidang Kesehatan	2	4250000.00	0.00	0.00
5	Bidang Pemukiman	2	5784000.00	0.00	0.00
6	Bidang Pekerjaan Umum	1	817000.00	0.00	0.00
7	Bidang Pternakan&Perikanan	0	720500.00	0.00	0.00
	Sub Jumlah IV	17	23579795.00	3532069.90	14.98
	Jumlah Total (I+II+III+IV)	2242	431993980.49	359305829.22	83.17
	Jumlah Total (I+III+IV)	2060	377538833.19	321704884.22	85.21

Sumber : Bappeda Kabupaten Lahat
Source : Regional Planning Board of Lahat Regency

Tabel 9.2.1. **Realisasi Penerimaan Pajak Bumi dan Bangunan Menurut Sektor Pajak (000 Rupiah)**
Table 9.2.1. Actual Revenue of Tax on Land and Building By Sector Tax (000 Rupiah) Tahun / Year 2008

Sektor	Pedesaan/	Perkotaan/	Perkebunan/
<i>Sector</i>	<i>Rural</i>	<i>Urban</i>	<i>Estate</i>
(1)	(2)	(3)	(4)
01. Tanjung Sakti Pumi	39.876,81	-	-
02. Tanjung Sakti Pumu	22.661,86	-	-
03. Kota Agung	30.719,31	8.669,99	-
04. Mulak Ulu	52.548,89	-	-
05. Tanjung Tebat	-	-	-
06. Pulau Pinang	28.287,86	5.568,16	-
07. Pagar Gunung	22.050,69	-	-
08. Gumay ulu	-	-	-
09. Jarai	77.338,21	9.731,49	-
10. Pajar Bulan	63.144,90	-	-
11. Muara Payang	-	-	-
12. Kikim Barat	46.877,55	-	-
13. Kikim Timur	110.338,81	11.975,65	-
14. Kikim Selatan	23.659,23	-	-
15. Kikim Tengah	18.995,19	-	-
16. Lahat	60.264,11	937.502,58	-
17. Pseksu	29.098,94	-	-
18. Gumay Talang	37.671,20	-	-
19. Merapi Barat	52.033,77	9.009,28	-
20. Merapi Timur	55.394,32	12.467,65	-
21. Merapi Selatan	-	-	-
2008	770.961,65	994.924,81	962.090,91
2007	556.098,00	591.089,00	5.571.025,00

Sumber : Kantor Pelayanan Pajak Bumi dan Bangunan Lahat
Source : Tax on Land and Building service of Lahat Regency

Lanjutan Tabel 9.2.1
Continued Table

Sektor Sector	Kehutanan/ Forest	Pertambangan/ Mining		Jumlah/ Total	
		Migas	Non Migas		
(1)	(2)	(3)	(4)	(5)	
01. Tanjung Sakti Pumi	-	-	-	39.876.809	
02. Tanjung Sakti Pumu	-	-	-	22.661.855	
03. Kota Agung	-	-	-	39.389.307	
04. Mulak Ulu	-	-	-	52.548.893	
05. Tanjung Tebat	-	-	-	-	
06. Pulau Pinang	-	-	-	33.856.019	
07. Pagar Gunung	-	-	-	22.050.694	
08. Gumay ulu	-	-	-	-	
09. Jarai	-	-	-	87.069.697	
10. Pajar Bulan	-	-	-	63.144.904	
11. Muara Payang	-	-	-	-	
12. Kikim Barat	-	-	-	46.877.552	
13. Kikim Timur	-	-	-	122.314.461	
14. Kikim Selatan	-	-	-	23.659.233	
15. Kikim Tengah	-	-	-	18.995.189	
16. Lahat	-	-	-	997.766.691	
17. Pseksu	-	-	-	29.098.937	
18. Gumay Talang	-	-	-	37.671.195	
19. Merapi Barat	-	-	-	61.043.052	
20. Merapi Timur	-	-	-	67.861.974	
21. Merapi Selatan	-	-	-	-	
Jumlah/Total	2008	608.325,96	110.697.850,4	3.282.155,3	117.316.309,14
	2007	643.817,00	132.252.419*	1.380.106,0	140.994.554,00

Sumber : Kantor Pelayanan Pajak Bumi dan Bangunan Lahat
Source : Tax on Land and Building service of Lahat Regency
Keterangan : *) Angka gabungan Lahat dan Empat Lawang

Tabel 9.2.2.1 Jumlah Wajib PBB Menurut Sektor Pajak
Table 9.2.2.1 Number of Tax on Land and Building Object By Sector Tax
Tahun / Year 2008

Sektor <i>Sector</i>	Pedesaan/ <i>Rural</i>	Perkotaan/ <i>Urban</i>	Perkebunan/ <i>Estate</i>
(1)	(2)	(3)	(4)
01. Tanjung Sakti Pumi	3.067	-	-
02. Tanjung Sakti Pumu	2.008	-	-
03. Kota Agung	2.831	734	-
04. Mulak Ulu	4.981	-	-
05. Tanjung Tebat	2.713	-	-
06. Pulau Pinang	2.200	227	1
07. Pagar Gunung	3.480	-	-
08. Gumay ulu	1.708	-	-
09. Jarai	4.629	849	-
10. Pajar Bulan	6.594	-	-
11. Muara Payang	1.911	-	-
12. Kikim Barat	3.888	-	2
13. Kikim Timur	9.857	775	2
14. Kikim Selatan	3.503	-	1
15. Kikim Tengah	2.037	-	1
16. Lahat	2.845	20.476	3
17. Pseksu	2.660	-	-
18. Gumay Talang	3.260	-	-
19. Merapi Barat	3.826	731	-
20. Merapi Timur	5.353	787	1
21. Merapi Selatan	2.148	-	-
Jumlah/Total	2008	2008	2008
	75.499	24.579	11
	2007	2007	2007
	81.002	29.820	11

Sumber : Kantor Pelayanan Pajak Bumi dan Bangunan Lahat
Source : Tax on Land and Building service of Lahat Regency

Lanjutan Tabel 9.2.2.1
Continued Table

Sektor <i>Sector</i>	Kehutanan/ <i>Forest</i>	Pertambangan/ <i>Mining</i>		Jumlah/ <i>Total</i>	
		Migas	Non Migas		
(1)	(2)	(3)	(4)	(5)	
01. Tanjung Sakti Pumi	-	-	-	3.067	
02. Tanjung Sakti Pumu	-	-	-	2.008	
03. Kota Agung	-	-	-	3.565	
04. Mulak Ulu	-	-	-	4.981	
05. Tanjung Tebat	-	-	-	2.713	
06. Pulau Pinang	-	-	-	2.428	
07. Pagar Gunung	-	-	-	3.480	
08. Gumay ulu	-	-	-	1.708	
09. Jarai	-	-	-	5.478	
10. Pajar Bulan	-	-	-	6.594	
11. Muara Payang	-	-	-	1.911	
12. Kikim Barat	-	-	-	3.890	
13. Kikim Timur	1	-	-	10.635	
14. Kikim Selatan	-	-	-	3.504	
15. Kikim Tengah	-	-	-	2.038	
16. Lahat	-	-	-	23.324	
17. Pseksu	-	1	-	2.661	
18. Gumay Talang	-	-	1	3.261	
19. Merapi Barat	-	-	2	4.559	
20. Merapi Timur	-	1	2	6.144	
21. Merapi Selatan	-	-	-	2.148	
Jumlah/Total	2008	1	2	5	100.097
	2007	1	2	4	110.840

Sumber : Kantor Pelayanan Pajak Bumi dan Bangunan Lahat
Source : Tax on Land and Building service of Lahat Regency

Tabel Luas Tanah yang Dikenakan PBB Menurut Sektor Pajak
Table 9.2.2.2 Land Areas of Tax on Land and Building Object
By Sector Tax (Ha)
Tahun / Year 2008

Sektor	Pedesaan/	Perkotaan/	Perkebunan/
<i>Sector</i>	<i>Rural</i>	<i>Urban</i>	<i>Estate</i>
(1)	(2)	(3)	(4)
01. Tanjung Sakti Pumi	274	-	-
02. Tanjung Sakti Pumu	415	-	-
03. Kota Agung	928	143	-
04. Mulak Ulu	1.537	-	-
05. Tanjung Tebat	639	-	-
06. Pulau Pinang	523	10	2.890
07. Pagar Gunung	778	-	-
08. Gumay ulu	559	-	-
09. Jarai	1.063	91	-
10. Pajar Bulan	2.562	-	-
11. Muara Payang	564	-	-
12. Kikim Barat	1.907	-	11.292
13. Kikim Timur	6.652	184	14.693
14. Kikim Selatan	871	-	1.328
15. Kikim Tengah	636	-	3.328
16. Lahat	2.626	1.683	3.181
17. Pseksu	950	-	-
18. Gumay Talang	1.652	-	-
19. Merapi Barat	731	154	-
20. Merapi Timur	847	127	7.631
21. Merapi Selatan	763	-	-
Jumlah/Total	2008	2.392	44.343
	2007	6.115	44.325

Sumber : Kantor Pelayanan Pajak Bumi dan Bangunan Lahat
Source : Tax on Land and Building service of Lahat Regency

Lanjutan Tabel 9.2.2.2
Continued Table

Sektor Sector	Kehutanan/ Forest	Pertambangan/ Mining		Jumlah/ Total	
		Migas	Non Migas		
(1)	(2)	(3)	(4)	(5)	
01. Tanjung Sakti Pumi	-	-	-	274	
02. Tanjung Sakti Pumu	-	-	-	415	
03. Kota Agung	-	-	-	1.071	
04. Mulak Ulu	-	-	-	1.537	
05. Tanjung Tebat	-	-	-	639	
06. Pulau Pinang	-	-	-	3.423	
07. Pagar Gunung	-	-	-	778	
08. Gumay ulu	-	-	-	559	
09. Jarai	-	-	-	1.154	
10. Pajar Bulan	-	-	-	2.562	
11. Muara Payang	-	-	-	564	
12. Kikim Barat	-	-	-	13.199	
13. KikimTimur	28.000	-	-	49.529	
14. Kikim Selatan	-	-	-	2.199	
15. Kikim Tengah	-	-	-	3.964	
16. Lahat	-	223.300	-	230.790	
17. Pseksu	-	-	-	950	
18. Gumay Talang	-	-	8.139	9.791	
19. Merapi Barat	-	-	2.913	3.798	
20. Merapi Timur	-	-	2.848	11.453	
21. Merapi Selatan	-	46.689	-	47.452	
Jumlah/Total	2008	28.000	269.989	13.900	386.101
	2007	28.000	269.989	15.318	387.951

Sumber : Kantor Pelayanan Pajak Bumi dan Bangunan Lahat
Source : Tax on Land and Building service of Lahat Regency

Tabel 9.2.3.1 Jumlah Ketetapan PBB Menurut Objek Pajak
Table 9.2.3.1 Number of Perseverance of PBB by Sector (000 Rupiahs)
Tahun / Year 2008

Sektor <i>Sector</i>	Pedesaan/ <i>Rural</i>	Perkotaan/ <i>Urban</i>	Perkebunan/ <i>Estate</i>	
(1)	(2)	(3)	(4)	
01. Tanjung Sakti Pumi	39.781,38	-	-	
02. Tanjung Sakti Pumu	22.661,86	-	-	
03. Kota Agung	34.717,91	8.669,99	-	
04. Mulak Ulu	48.513,30	-	-	
05. Tanjung Tebat	-	-	-	
06. Pulau Pinang	31.506,17	5.467,29	-	
07. Pagar Gunung	22.050,69	-	-	
08. Gumay ulu	-	-	-	
09. Jarai	77.318,58	9.731,49	-	
10. Pajar Bulan	63.082,98	-	-	
11. Muara Payang	-	-	-	
12. Kikim Barat	46.532,49	-	-	
13. Kikim Timur	110.377,43	11.975,65	-	
14. Kikim Selatan	23.624,86	-	-	
15. Kikim Tengah	20.098,11	-	-	
16. Lahat	60.584,11	934.180,37	-	
17. Pseksu	29.069,89	-	-	
18. Gumay Talang	38.364,60	-	-	
19. Merapi Barat	55.509,48	9.009,28	-	
20. Merapi Timur	56.634,07	12.467,65	-	
21. Merapi Selatan	-	-	-	
Jumlah/Total	2008	780.427,89	991.501,73	4.115.000,00
	2007	681.303,00	812.338,00	3.779.422,00

Sumber : Kantor Pelayanan Pajak Bumi dan Bangunan Lahat
Source : Tax on Land and Building service of Lahat Regency

Lanjutan Tabel 9.2.3.1
Continued Table

Sektor Sector	Kehutanan/ Forest	Pertambangan/ Mining		Jumlah/ Total	
		Migas	Non Migas		
(1)	(2)	(3)	(4)	(5)	
01. Tanjung Sakti Pumi	-	-	-	39.781.378	
02. Tanjung Sakti Pumu	-	-	-	22.661.855	
03. Kota Agung	-	-	-	43.387.903	
04. Mulak Ulu	-	-	-	48.513.298	
05. Tanjung Tebat	-	-	-	-	
06. Pulau Pinang	-	-	-	36.973.464	
07. Pagar Gunung	-	-	-	22.050.694	
08. Gumay ulu	-	-	-	-	
09. Jarai	-	-	-	87.050.065	
10. Pajar Bulan	-	-	-	63.082.981	
11. Muara Payang	-	-	-	-	
12. Kikim Barat	-	-	-	46.532.487	
13. KikimTimur	-	-	-	122.353.081	
14. Kikim Selatan	-	-	-	23.624.858	
15. Kikim Tengah	-	-	-	20.098.108	
16. Lahat	-	-	-	994.764.483	
17. Pseksu	-	-	-	29.069.887	
18. Gumay Talang	-	-	-	38.364.596	
19. Merapi Barat	-	-	-	64.518.761	
20. Merapi Timur	-	-	-	69.101.720	
21. Merapi Selatan	-	-	-	-	
Jumlah/Total	2008	372.000	108.771.020	2.980.000	118.009.949,62
	2007	643.817	132.252.419*	2.899.136	8.816.016,00

Sumber : Kantor Pelayanan Pajak Bumi dan Bangunan Lahat
Source : Tax on Land and Building service of Lahat Regency
Keterangan : *) Angka gabungan Lahat dan Empat Lawang

**Jumlah Tunggakan PBB Sampai Dengan Desember 2008
Menurut Objek Pajak**
*Table Number of Unpaid to December 2008 of PBB by Sector (000 Rupiahs)
Tahun / Year 2008*

Sektor <i>Sector</i>	Pedesaan/ <i>Rural</i>	Perkotaan/ <i>Urban</i>	Perkebunan/ <i>Estate</i>
(1)	(2)	(3)	(4)
01. Tanjung Sakti Pumi	-	-	-
02. Tanjung Sakti Pumu	-	-	-
03. Kota Agung	3.998,60	-	-
04. Mulak Ulu	-	-	-
05. Tanjung Tebat	-	-	-
06. Pulau Pinang	3.218,32	-	-
07. Pagar Gunung	-	-	-
08. Gumay ulu	-	-	-
09. Jarai	-	-	-
10. Pajar Bulan	-	-	-
11. Muara Payang	-	-	-
12. Kikim Barat	-	-	-
13. KikimTimur	38,62	-	-
14. Kikim Selatan	-	-	-
15. Kikim Tengah	1.102,92	-	-
16. Lahat	320,00	-	-
17. Pseksu	-	-	-
18. Gumay Talang	693,40	-	-
19. Merapi Barat	3.475,71	-	-
20. Merapi Timur	1.239,75	-	-
21. Merapi Selatan	-	-	-
Jumlah/Total	2008	14.087,31	- 3.152.909,09
	2007	495.923,00	563.368 151.084,00

Sumber : Kantor Pelayanan Pajak Bumi dan Bangunan Lahat
Source : Tax on Land and Building service of Lahat Regency

Lanjutan Tabel 9.2.3.2
Continued Table

Sektor <i>Sector</i>	Kehutanan/ <i>Forest</i>	Pertambangan/ <i>Mining</i>		Jumlah/ <i>Total</i>
		Migas	Non Migas	
(1)	(2)	(3)	(4)	(5)
01. Tanjung Sakti Pumi	-	-	-	-
02. Tanjung Sakti Pumu	-	-	-	-
03. Kota Agung	-	-	-	3.998,60
04. Mulak Ulu	-	-	-	-
05. Tanjung Tebat	-	-	-	-
06. Pulau Pinang	-	-	-	3.218,32
07. Pagar Gunung	-	-	-	-
08. Gumay ulu	-	-	-	-
09. Jarai	-	-	-	-
10. Pajar Bulan	-	-	-	-
11. Muara Payang	-	-	-	-
12. Kikim Barat	-	-	-	-
13. KikimTimur	-	-	-	38,62
14. Kikim Selatan	-	-	-	-
15. Kikim Tengah	-	-	-	1.102,92
16. Lahat	-	-	-	320,00
17. Pseksu	-	-	-	-
18. Gumay Talang	-	-	-	693,40
19. Merapi Barat	-	-	-	3.475,71
20. Merapi Timur	-	-	-	1.239,75
21. Merapi Selatan	-	-	-	-
Jumlah/Total	2008	-	-	3.166.996,40
	2007	-	-	1.210.375,00

Sumber : Kantor Pelayanan Pajak Bumi dan Bangunan Lahat
Source : Tax on Land and Building service of Lahat Regency

Tabel 9.2.4. Target dan Realisasi Penerimaan Retribusi Kabupaten Lahat
Table 9.2.4. Targets and Realization receipts Retribution of Lahat regency
Tahun / Year 2008

Jenis Penerimaan	Target (000 Rp.)	Realisasi (000 Rp.)	(%)
(1)	(2)	(3)	(4)
1. Pelayanan Kesehatan	1.696.000	2.083.815,35	122,87
2. Pelayanan Persampahan	225.000	168.700	74,98
3. Penggantian Biaya Cetak KTP/ KK & Akte Catatan Sipil	327.000	476.006	145,57
4. Ret. Pelayanan Parkir tepi jalan	50.000	49.651	99,30
5. Retribusi Pelayanan Pasar	280.000	137.426	49,08
6. Ret. Pengujian Kendaraan Bermotor	70.000	115.865,95	165,52
7. Retribusi Leges	190.000	301.022,50	158,43
8. Ret. Jasa Usaha Pemakaian Kekayaan Daerah	200.000	300.246,80	150,12
9. Ret. Jasa Usaha Terminal	95.000	29.265,45	30,81
10. Ret. Jasa Usaha Tempat Khusus Parkir	6.500	6.519,50	100,30
11. Ret. Jasa Usaha tempat Penginapan/ Pesanggrahan/ Villa	1.600.000	2.547.953,94	159,25
12. Ret. Jasa Usaha Peny Kakus	10.000	10.000	100
13. Ret. Jasa Usaha RPH	60.500	44.140	72,96
14. Ret. Jasa Usaha Tempat Rekreasi & Olah Raga	140.000	161.075	115,05
15. Ret. Ijin Lainnya	280.000	352.938,54	126,05
16. Ret. Ijin Mendirikan Bangunan	230.000	361.755,12	157,29
17. Ret. Ijin Gangguan/ Keramaian	22.000	44.025	200,11
18. Ret. Ijin Trayek	7.500	4.285	57,13
19. Ret. Surat ijin Tempat Usaha	210.500	212.300	100,86
Jumlah/Total	2008	5.700.000	7.406.991,15
	2007	4.919.108	5.766.739,00

Sumber : Dinas Pendapatan Daerah Kabupaten Lahat
Source : Revenue Service of Lahat Regency

Tabel 9.2.5. Target dan Realisasi Penerimaan Pajak Daerah Kabupaten Lahat
Table Targets and Realization receipts Local Taxes of Lahat regency Tahun / Year 2008

Jenis Pajak	Target (000 Rp.)	Realisasi (000 Rp.)	(%)	
(1)	(2)	(3)	(4)	
1. Pajak Hotel	180.000	259.772,31	144,32	
2. Pajak Restoran	156.000	158.625,44	101,68	
3. Pajak Hiburan	30.000	30.538	101,79	
4. Pajak Reklame	200.000	201.587,60	100,79	
5. Pajak Penerangan Jalan	2.450.000	2.733.201,63	111,56	
6. Pajak Pengambilan dan Pengelolaan Bahan Galian Golongan C	4.034.000	4.603.371,79	114,11	
7. Pajak Pendaftaran Perusahaan	250.000	250.455,61	100,18	
Jumlah / Total	2008	7.300.000	8.237.552,39	112,84
	2007	5.350.548	6.298.043,00	117,71

Sumber : Dinas Pendapatan Daerah Kabupaten Lahat

Source : Revenue Service of Lahat Regency

Tabel 9.2.6. Target dan Realisasi Penerimaan Lain-lain Kabupaten Lahat
Table 9.2.6. Targets and Realization receipts Others of Lahat regency
Tahun / Year 2008

Jenis Penerimaan	Target (000 Rp.)	Realisasi (000 Rp.)	%)
(1)	(2)	(3)	(4)
1. Penerimaan Jasa Giro	8.200.000	2.992.949,73	36,50
2. Penerimaan Bunga Deposito	-	741.901,37	-
3. Pendapatan dari Pengembalian	6.500.000	7.624.390,47	117,30
4. Sumbangan Pihak ke Tiga	4.000.000	4.170.388	104,26
5. Lain – lain Pendapatan	500.000	1.293.860,63	258,77
Jumlah / Total			
	2008	19.200.000	16.823.490,20
	2007	9.450.000	16.356.226,00
		173,08	

Sumber : Dinas Pendapatan Daerah Kabupaten Lahat

Source : Revenue Service of Lahat Regency

Tabel 9.2.7. Target dan Realisasi Penerimaan Bagi Laba BUMD Kabupaten Lahat
Table 9.2.7. Targets and Realization receipts Regional Establishment of Lahat regency Tahun / Year 2008

Jenis Penerimaan	Target (000 Rp.)	Realisasi (000 Rp.)	(%)	
(1)	(2)	(3)	(4)	
Laba Perusahaan Daerah				
a. Bank SumSel Cab. Lahat	1.800.000	1.747.450,34	97,08	
Jumlah / Total	2008	1.800.000	1.747.450,34	97,08
	2007	300.000	1.114.369,00	371,46

Sumber : Dinas Pendapatan Daerah Kabupaten Lahat
Source : Revenue Service of Lahat Regency

Tabel 9.2.8. Target dan Realisasi Penerimaan Bagi Hasil Pajak dan Bukan Pajak Kabupaten Lahat
Table 9.2.8. Targets and Realization receipts Taxes and Non Taxes of Lahat regency Tahun / Year 2008

Jenis Penerimaan	Target (000 Rp.)	Realisasi (000 Rp.)	(%)	
(1)	(2)	(3)	(4)	
1. Pajak Bumi dan Bangunan	98.520.984,38	72.680.346,33	73,77	
2. Bea Perolehan Hak Atas Tanah dan Bangunan (BPHTB)	10.546.895,27	1.495.467,08	14,18	
3. Pajak Penghasilan Pasal 21	6.229.278,69	2.107.960,96	33,84	
4. Pajak Kendaraan Bermotor	9.150.000	2.660.991,17	29,08	
5. Bea Balik Kendaraan Bermotor	5.800.000	3.724.225,31	64,21	
6. Bagi Hasil Air Bawah Tanah	500.000	78.324,10	15,66	
7. Pajak Bahan Bakar Kendaraan Bermotor	10.050.000	9.555.359,27	95,08	
8. Iuran Hasil Hutan (IHH)	-	-	-	
9. Iuran Hak Peng. Hutan (IHPH)	-	-	-	
10. Iuran Tetap (Landrent)	286.444,84	171.598,21	59,91	
11. IKP/Iuran Eksplorasi (Royalti)	13.820.823,53	18.828.894,16	136,2	
12. Pungutan Pengusahaan Perikanan	350.109,41	163.213,16	46,62	
13. Pungutan Hasil Perikanan	-	-	-	
14. Minyak Bumi	38.846.444,55	52.374.418,40	134,8	
15. Gas Alam	-	-	-	
16. Hak Atas Tanah Negara	10.546.895,27	1.495.467,08	14,18	
17. Pemungutan PBB	4.140.000	2.482.431,69	59,96	
Jumlah / Total	2008	208.787.875,9	167.818.696,92	80,38
	2007	220.893.951,0	218.782.064,00	99,04

Sumber : Dinas Pendapatan Daerah Kabupaten Lahat
Source : Revenue Service of Lahat Regency

Tabel 9.3.1. Posisi Tabungan Perbankan (Juta Rupiah)
Table 9.3.1. Outstanding Saving Deposits (Million Rupiahs)
Tahun / Year 2008

	Bulan <i>Month</i>	Penabung <i>Number of Accounts</i>	Nominal <i>Value of Papers Presented</i>
	(1)	(2)	(3)
01.	Januari / <i>January</i>	63.860	328.148
02.	Pebruari / <i>February</i>	70.796	319.863
03.	Maret / <i>March</i>	73.513	332.267
04.	April / <i>April</i>	66.495	330.113
05.	Mei / <i>May</i>	68.289	346.593
06.	Juni / <i>June</i>	67.500	363.191
07.	Juli / <i>July</i>	67.544	370.923
08.	Agustus / <i>Augustus</i>	68.062	372.298
09.	September / <i>September</i>	67.788	385.978
10.	Oktober / <i>October</i>	68.199	388.990
11.	Nopember / <i>November</i>	68.887	399.811
12.	Desember / <i>December</i>	69.318	425.111
	Jumlah/Total		
	2008	820.251	4.363.284
	2007	931.940	4.112.143

Sumber : BRI Cabang Lahat, Bank Sumsel Cabang Lahat, Bank Danamon Lahat, BCA Lahat, BNI 46 Lahat, Bank Mandiri Lahat.

Tabel 9.3.2. Posisi Penghimpunan Dana Perbankan (Juta Rupiah)
Table 9.3.2. Outstanding of Fund of Bank (Million Rupiahs)
Tahun / Year 2008

Bulan <i>Month</i>	Giro <i>Demand</i> Deposits (Jt rp / <i>Million Rp)</i>	Deposito <i>Time</i> Deposits (VA)	Tabungan <i>Saving</i> Deposits (Jt rp / <i>Million Rp)</i>	Jumlah <i>Totals</i> (Jt rp + VA)	
(1)	(2)	(3)	(4)	(5)	
01. Januari / <i>January</i>	157.025	73.608	328.148	558.780	
02. Pebruari / <i>February</i>	167.479	76.414	319.863	563.756	
03. Maret / <i>March</i>	187.864	77.336	332.265	597.465	
04. April / <i>April</i>	133.885	75.744	330.113	539.742	
05. Mei / <i>May</i>	163.240	74.737	346.593	584.570	
06. Juni / <i>June</i>	135.524	73.622	363.191	572.337	
07. Juli / <i>July</i>	146.302	71.767	370.923	588.992	
08. Agustus / <i>Augustus</i>	136.362	70.805	372.298	579.465	
09. September / <i>September</i>	116.092	74.519	385.978	576.589	
10. Oktober / <i>October</i>	170.028	68.765	388.990	627.783	
11. Nopember / <i>November</i>	132.344	69.706	399.811	601.861	
12. Desember / <i>December</i>	100.721	81.157	425.111	606.989	
Jumlah/Total	2008	1.746.865	888.182	4.363.282	6.998.329
	2007	2.396.837	881.311	3.333.882	6.612.030

Sumber : BRI Cabang Lahat, Bank Sumsel Cabang Lahat, Bank Danamon Lahat, BCA Lahat, BNI 46 Lahat, Bank Mandiri.

Tabel **Posisi Deposito Berjangka Bank (Jutaan Rupiah)**
Table 9.3.3. Outstanding Saving Scheme Deposits (Million Rupiahs)
Tahun / Year 2008

Bulan <i>Month</i>	1 Bulan <i>Months</i>	2 Bulan <i>Months</i>	3 Bulan <i>Months</i>	6 Bulan <i>Months</i>	12 Bulan <i>Months</i>	24 Bulan <i>Months</i>	Jumlah <i>Total</i>
(1)	(2)	(3)	(4)	(5)	(6)	(7)	(8)
01 Januari	66,061	167	2,936	1,436	3,020	11,562	85,182
02 Pebruari	68,810	367	3,088	1,446	3,021	12,498	89,230
03 Maret	67,851	367	3,096	1,446	3,021	12,383	88,164
04 April	66,942	367	2,907	1,446	3,024	12,415	87,101
05 Mei	65,068	407	2,709	1,346	3,025	12,491	85,046
06 Juni	64,757	407	2,844	1,221	3,142	12,362	84,733
07 Juli	63,550	417	2,195	987	3,132	11,513	81,794
08 Agustus	62,767	417	2,192	972	3,081	11,084	80,513
09 September	58,565	397	3,126	1,259	3,338	10,984	77,669
10 Oktober	59,668	397	3,508	1,259	3,134	11,769	79,735
11 Nopember	59,400	397	3,249	1,314	3,333	12,216	79,909
12 Desember	67,439	397	8,875	1,379	3,481	13,221	94,792
2008	771,139	4,498	40,557	15,512	37,662	144,498	1,013,868
2007	802,362	2,561	29,014	11,600	33,734	2,518	881,310

Sumber : BRI Cabang Lahat, Bank Sumsel Cabang Lahat, Bank Danamon Lahat, BCA Lahat, BNI 46 Lahat, Bank Mandiri.

Tabel 9.3.4. Perputaran Kliring Perbankan (Juta Rupiah)
Table 9.3.4. Clearing Progress Of Banks (Million Rupiahs)
Tahun / Year 2008

	<i>Bulan/ Month</i>	Warkat (Lembar) <i>Number of Papers</i>	Nominal <i>Value of Papers Presented</i>
	(1)	(2)	(3)
01.	Januari / <i>January</i>	114	1.926
02.	Pebruari / <i>February</i>	78	836
03.	Maret / <i>March</i>	76	869
04.	April / <i>April</i>	95	1.499
05.	Mei / <i>May</i>	94	1.250
06.	Juni / <i>June</i>	90	1.617
07.	Juli / <i>July</i>	85	1.785
08.	Agustus / <i>Augustus</i>	81	1.678
09.	September/ <i>September</i>	76	1.673
10.	Oktober / <i>October</i>	90	1.619
11.	Nopember/ <i>November</i>	72	1.529
12.	Desember / <i>December</i>	77	1.414
	Jumlah/Total	2008	17.694
		2007	15.372

Sumber : BRI Cabang Lahat, Bank Sumsel Cabang Lahat, Bank Danamon Lahat, BCA Lahat, BNI 46 Lahat, Bank Mandiri.

Tabel 9.3.5. Jumlah Pemberian Kredit Yang Disalurkan pada Pegadaian Menurut Bulan di Kabupaten Lahat
Table 9.3.5. Number of Credits In Office of State Pawnshop Company by Districts in Lahat Regency
Tahun / Year 2008

Bulan		Banyaknya Barang/ Jaminan (Potong)	Nilai Kredit (Rp.000)
(1)		(2)	(3)
1.	Januari	886	796.372,0
2.	Februari	802	879.141,0
3.	Maret	832	912.839,0
4.	April	770	807.682,0
5.	Mei	745	876.479,0
6.	Juni	675	851.787,0
7.	Juli	703	1.019.945,5
8.	Agustus	799	1.228.135,5
9.	September	738	1.040.690,5
10.	Oktober	809	1.282.799,5
11.	Nopember	889	1.350.113,0
12.	Desember	842	1.277.684,5
Jumlah / Total		2008	12.323.668,5
		2007	8.248.013,0

Sumber : Kantor Pegadaian Kabupaten Lahat

Source : Office of State Pawnshop Company Lahat Regency

Tabel 9.4.1. Jumlah Koperasi menurut Kecamatan dan Tingkat Koperasi
Table 9.4.1. Number of Cooperatives by District and Level
Tahun / Year 2008

	Kecamatan <i>Districts</i>	Tingkat Koperasi <i>Level of Cooperatives</i>			Jumlah <i>Total</i>
		Primer <i>Primary</i>	Pusat <i>Central</i>	KUD	
		(1)	(2)	(3)	
01.	Tanjung Sakti Pumi	-	10	1	11
02.	Tanjung Sakti Pumu	-	4	1	5
03.	Kota Agung	-	18	-	18
04.	Mulak Ulu	-	12	1	13
05.	Tanjung Tebat	-	-	4	4
06.	Pulau Pinang	-	4	3	7
07.	Pagar Gunung	-	-	3	3
08.	Gumay ulu	-	-	-	-
09.	Jarai	-	17	1	18
10.	Pajar Bulan	-	4	1	5
11.	Muara Payang	-	-	1	1
12.	Kikim Barat	-	10	8	18
13.	KikimTimur	-	19	8	27
14.	Kikim Selatan	-	8	4	12
15.	Kikim Tengah	-	3	2	5
16.	Lahat	-	140	3	143
17.	Pseksu	-	3	2	5
18.	Gumay Talang	-	1	1	2
19.	Merapi Barat	-	14	1	15
20.	Merapi Timur	-	3	3	6
21.	Merapi Selatan	-	4	1	5
Jumlah/Total		2008	274	49	323
		2007	235	49	284

Sumber : Dinas Koperasi Kabupaten Lahat
Source : Cooperative Service of Lahat Regency

Tabel 9.4.2.1 Jumlah Koperasi dan Anggota menurut jenis Koperasi
Table Number of Cooperatives and Members by Kind
Tahun / Year 2008

Jenis Koperasi <i>Kind of Cooperative</i>	Koperasi <i>Cooperatives</i>	Anggota <i>Members</i>
(1)	(2)	(3)
01. Koperasi Unit Desa (KUD)	49	11.584
02. Koperasi ABRI	4	1.287
03. Koperasi Pegawai Negeri (KPN)	47	4.777
04. Koperasi Karyawan (Kopkar)	18	1.847
05. Koperasi Industri /Kerajinan (Kopinkra)	-	-
06. Koperasi Wanita (KW)	24	582
07. Koperasi Pertanian (Koptan)	36	1.981
08. Koperasi Simpan Pinjam (KSP)	7	641
09. Koperasi Pensiunan	1	30
10. Koperasi Sekolah	-	-
11. Koperasi Serba Usaha (KSU)	43	1.783
12. Koperasi Kopas	1	41
13. Koperasi Perikanan dan Nelayan	-	-
14. Koperasi Angkutan	-	-
15. Koperasi Lainnya	93	2.298
Jumlah/Total	2008	26.851
	2007	25.986

Sumber : Dinas Koperasi Kabupaten Lahat
Source : Cooperative Service of Lahat Regency

Tabel 9.4.2.2 Jumlah Koperasi dan Anggota menurut Kecamatan
Table Number of Cooperatives and Members by District
Tahun / Year 2008

Kecamatan <i>District</i>	Koperasi <i>Cooperatives</i>	Anggota <i>Members</i>
(1)	(2)	(3)
01. Tanjung Sakti Pumi	11	572
02. Tanjung Sakti Pumu	5	255
03. Kota Agung	18	689
04. Mulak Ulu	13	1.055
05. Tanjung Tebat	4	114
06. Pulau Pinang	7	883
07. Pagar Gunung	3	337
08. Gumay ulu	-	-
09. Jarai	18	934
10. Pajar Bulan	5	246
11. Muara Payang	1	50
12. Kikim Barat	18	2.143
13. Kikim Timur	27	3.840
14. Kikim Selatan	12	1.024
15. Kikim Tengah	5	315
16. Lahat	143	11.077
17. Pseksu	5	1.045
18. Gumay Talang	2	147
19. Merapi Barat	15	1.010
20. Merapi Timur	6	917
21. Merapi Selatan	5	198
Jumlah/Total	2008	26.851
	2007	25.986

Sumber : Dinas Koperasi Kabupaten Lahat
Source : Cooperative Service of Lahat Regency

Tabel 9.4.3.1 Jumlah Simpanan dan Cadangan Koperasi menurut Jenis Koperasi
Total of Saving and Stock of Cooperatives by Kind Tahun / Year 2008

Jenis Koperasi <i>Kind of Cooperative</i>	Simpanan <i>Saving (000)</i>	Cadangan <i>Stock (000)</i>
(1)	(2)	(3)
01. Koperasi Unit Desa (KUD)	1.484.227	365.574
02. Koperasi ABRI	690.510	173.230
03. Koperasi Pegawai Negeri (KPN)	3.423.433	859.997
04. Koperasi Karyawan (Kopkar)	2.643.410	654.341
05. Koperasi Industri /Kerajinan (Kopinkra)	-	-
06. Koperasi Wanita	59.616	13.024
07. Koperasi Pertanian (Koptan)	239.480	59.869
08. Koperasi Simpan Pinjam (KSP)	157.630	60.168
09. Koperasi Pensiunan	65.286	16.094
10. Koperasi Sekolah	-	-
11. Koperasi Serba Usaha (KSU)	418.599	103.619
12. Koperasi Kopas	6.848	1.712
13. Koperasi Perikanan dan Nelayan	-	-
14. Koperasi Angkutan	-	-
15. Koperasi Lainnya	9.086	2.249
Jumlah/Total	2008	2.309.877
	2007	2.279.551

Sumber : Dinas Koperasi Kabupaten Lahat
Source : Cooperative Service of Lahat Regency

**Jumlah Simpanan dan Cadangan Koperasi menurut
Kecamatan**
*Total of Saving and Stock of Cooperatives by District
Tahun / Year 2008*

Kecamatan <i>District</i>	Simpanan <i>Saving (000)</i>	Cadangan <i>Stock (000)</i>
(1)	(2)	(3)
01. Tanjung Sakti Pumi	47.697	11.807
02. Tanjung Sakti Pumu	36.804	9.111
03. Kota Agung	122.510	30.325
04. Mulak Ulu	38.849	9.616
05. Tanjung Tebat	-	-
06. Pulau Pinang	71.759	71.759
07. Pagar Gunung	78.624	78.624
08. Gumay ulu	-	-
09. Jarai	230.049	56.945
10. Pajar Bulan	25.439	6.297
11. Muara Payang	-	-
12. Kikim Barat	566.352	140.193
13. Kikim Timur	557.650	138.039
14. Kikim Selatan	159.876	39.575
15. Kikim Tengah	82.317	20.377
16. Lahat	6.883.194	1.703.845
17. Pseksu	103.103	25.396
18. Gumay Talang	50.592	12.462
19. Merapi Barat	106.479	26.226
20. Merapi Timur	91.406	22.511
21. Merapi Selatan	-	-
Jumlah/Total	2008	9.252.700
	2007	2.403.108
		9.118.192
		2.279.551

Sumber : Dinas Koperasi Kabupaten Lahat
Source : Cooperative Service of Lahat Regency

Tabel **Jumlah Volume Usaha dan SHU menurut Jenis Koperasi**
Table 9.4.4.1 Volume of Cooperatives Activity and SHU by Kind
Tahun / Year 2008

Jenis Koperasi <i>Kind of Cooperative</i>	Volume Usaha <i>Volume of activity</i> (000)	SHU (000)
(1)	(2)	(3)
01. Koperasi Unit Desa (KUD)	6.643.654	836.015
02. Koperasi ABRI	1.076.772	184.130
03. Koperasi Pegawai Negeri (KPN)	4.578.998	613.212
04. Koperasi Karyawan (Kopkar)	2.850.604	345.589
05. Koperasi Industri /Kerajinan (Kopinkra)	-	-
06. Koperasi Wanita	20.300	406
07. Koperasi Pertanian (Koptan)	81.848	37.116
08. Koperasi Simpan Pinjam (KSP)	1.747.539	128.356
09. Koperasi Pensiunan	-	-
10. Koperasi Sekolah	-	-
11. Koperasi Serba Usaha (KSU)	1.033.266	121.950
12. Koperasi Kopas	-	-
13. Koperasi Perikanan dan Nelayan	-	-
14. Koperasi Angkutan	-	-
15. Koperasi Lainnya	1.248.266	184.634
Jumlah/Total	2008	2.451.308
	2007	2.425.091

Sumber : Dinas Koperasi Kabupaten Lahat
Source : Cooperative Service of Lahat Regency

Tabel 9.4.4.2 **Jumlah Volume Usaha dan SHU menurut Jenis Koperasi**
Table 9.4.4.2 *Volume of Cooperatives Activity and SHU by Kind*
Tahun / Year 2008

Kecamatan		Volume usaha	SHU
<i>District</i>		<i>Volume of activity(000)</i>	<i>(000)</i>
(1)		(2)	(3)
01.	Tanjung Sakti Pumi	20.859	8.343
02.	Tanjung Sakti Pumu	8.793	3.515
03.	Kota Agung	9.710	3.880
04.	Mulak Ulu	5.400	7.201
05.	Tanjung Tebat	-	-
06.	Pulau Pinang	16.150	5.429
07.	Pagar Gunung	27.255	10.901
08.	Gumay ulu	-	-
09.	Jarai	4.683	1.872
10.	Pajar Bulan	5.995	2.396
11.	Muara Payang	-	-
12.	Kikim Barat	5.095	2.037
13.	Kikim Timur	35.598	14.239
14.	Kikim Selatan	1.628	650
15.	Kikim Tengah	13.895	6.011
16.	Lahat	7.783	3.687
17.	Pseksu	41.237	15.464
18.	Gumay Talang	28.516	11.406
19.	Merapi Barat	6.994	6.858
20.	Merapi Timur	9.854	3.940
21.	Merapi Selatan	-	-
Jumlah/Total 2008		249.445	107.829
2007		19.074.882	2.425.091

Sumber : Dinas Koperasi Kabupaten Lahat
Source : Cooperative Service of Lahat Regency

Tabel 9.4.5.1 Jumlah Modal Dalam dan Luar Koperasi menurut Jenis Koperasi
Total of Saving and Stock of Cooperatives by Kind Tahun / Year 2008

Jenis Koperasi <i>Kind of Cooperative</i>	Modal Dalam <i>(000)</i>	Modal Luar <i>(000)</i>
(1)	(2)	(3)
01. Koperasi Unit Desa (KUD)	1.827.867	6.702.633
02. Koperasi ABRI	866.154	714.845
03. Koperasi Pegawai Negeri (KPN)	4.278.649	193.417
04. Koperasi Karyawan (Kopkar)	3.255.431	263.779
05. Koperasi Industri /Kerajinan (Kopinkra)	-	-
06. Koperasi Wanita	65.124	-
07. Koperasi Pertanian (Koptan)	299.349	603.530
08. Koperasi Simpan Pinjam (KSP)	195.097	1.780.493
09. Koperasi Pensiunan	80.416	-
10. Koperasi Sekolah	-	-
11. Koperasi Serba Usaha (KSU)	515.517	460.282
12. Koperasi Kopas	8.560	-
13. Koperasi Perikanan dan Nelayan	-	-
14. Koperasi Angkutan	-	-
15. Koperasi Lainnya	11.190	598.032
Jumlah/Total	2008	2007
	11.403.354	11.317.011
	11.397.751	11.314.722

Sumber : Dinas Koperasi Kabupaten Lahat
Source : Cooperative Service of Lahat Regency

Tabel 9.4.5.2 Jumlah Modal Dalam dan Luar Koperasi menurut Jenis Koperasi
Total of Saving and Stock of Cooperatives by Kind Tahun / Year 2008

Kecamatan <i>District</i>	Modal Dalam <i>(000)</i>	Modal Luar <i>(000)</i>
(1)	(2)	(3)
01. Tanjung Sakti Pumi	58.742	4.500
02. Tanjung Sakti Pumu	45.327	-
03. Kota Agung	150.875	1.821.197
04. Mulak Ulu	47.844	196.333
05. Tanjung Tebat	-	-
06. Pulau Pinang	89.699	461.024
07. Pagar Gunung	98.280	96.780
08. Gumay ulu	-	-
09. Jarai	283.312	1.402.520
10. Pajar Bulan	31.330	318.766
11. Muara Payang	-	-
12. Kikim Barat	697.479	269.000
13. Kikim Timur	686.762	712.899
14. Kikim Selatan	196.893	51.805
15. Kikim Tengah	101.377	50.000
16. Lahat	8.476.841	3.182.260
17. Pseksu	126.976	155.579
18. Gumay Talang	62.307	166.032
19. Merapi Barat	131.133	2.374.638
20. Merapi Timur	112.574	51.389
21. Merapi Selatan	-	-
Jumlah/Total	11.397.751	11.314.722
	2007	11.397.751
		11.314.722

Sumber : Dinas Koperasi Kabupaten Lahat
Source : Cooperative Service of Lahat Regency

Tabel 9.5.1. Perkembangan Harga Rata-rata Karet di Kabupaten Lahat
Table 9.5.1. Average Retail Price of Rubber in Lahat Regency
Tahun / Year 2008

Bulan	Harga Rata-Rata (Rp/Kg)		Perubahan (persen)	
	Tahun 2007	Tahun 2008		
(1)	(2)	(3)	(4)	
1. Januari	6.030	7.490	24,21	
2. Februari	6.175	7.975	29,15	
3. Maret	5.950	8.075	35,71	
4. April	6.700	8.054	20,21	
5. Mei	6.125	8.450	37,96	
6. Juni	6.050	9.060	49,75	
7. Juli	5.940	8.650	45,62	
8. Agustus	6.025	7.625	26,56	
9. September	6.400	6.750	5,47	
10. Oktober	6.594	3.500	-46,92	
11. Nopember	7.000	4.875	-30,36	
12. Desember	6.700	3.500	-47,76	
Rata-rata	2008	6.307	7.000	10,99
	2007	6.208	6.307	1,60

Sumber : Dinas Perindustrian dan Perdagangan Kabupaten Lahat
Source : Trade and Industry Service of Lahat Regency

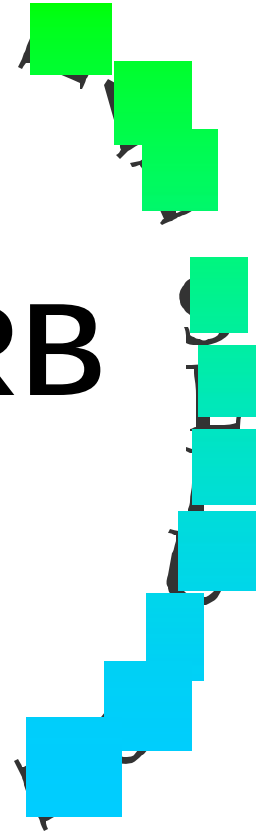
Tabel 9.5.2. Perkembangan Harga Rata-rata Kopi di Kabupaten Lahat
Table 9.5.2. Average Retail Price of Coffee In Lahat Regency
Tahun / Year 2008

Bulan	Harga Rata-Rata (Rp/Kg)		Perubahan (persen)	
	Tahun 2007	Tahun 2008		
(1)	(2)	(3)	(4)	
1. Januari	12.300	14.580	18,54	
2. Februari	12.500	17.375	39,00	
3. Maret	12.500	15.750	26,00	
4. April	12.760	15.160	18,81	
5. Mei	12.725	15.275	20,04	
6. Juni	13.075	15.380	17,63	
7. Juli	12.740	15.000	17,74	
8. Agustus	11.875	14.875	25,26	
9. September	12.475	14.500	16,23	
10. Oktober	12.800	11.750	-8,20	
11. Nopember	13.600	12.500	-8,09	
12. Desember	12.760	13.600	6,58	
Rata-rata	2008	12.676	14.645	15,54
	2007	9.392	12.676	34,96

Sumber : Dinas Perindustrian dan Perdagangan Kabupaten Lahat
Source : Trade and Industry Service of Lahat Regency

<http://lahatkab.bps.go.id>

PDRB



X. PRODUK DOMESTIK REGIONAL BRUTO *Gross Regional Domestic Product*

10.1 Produk Domestik Regional Bruto / Gross Regional Domestic Product

Produk Domestik Regional Bruto adalah indikator utama untuk mengukur pertumbuhan perekonomian di suatu wilayah. Dalam kurun waktu empat tahun, PDRB atas dasar harga berlaku tanpa migas Kabupaten Lahat menunjukkan adanya peningkatan yaitu dari 2.578.039 di tahun 2005 menjadi 3.923.995 di tahun 2008.

Berdasarkan distribusi PDRB atas dasar harga berlaku tahun 2008 (tanpa migas) menunjukkan sektor pertanian mempunyai peran terbesar dalam pembentukan PDRB Kabupaten Lahat sebesar 30,67 persen, disusul sektor pertambangan dan penggalan sebesar 29,71 persen, perdagangan, hotel, dan restoran sebesar 9,55 persen di urutan ketiga, sedangkan sektor di urutan keempat sektor jasa-jasa sebesar 9,03 persen, berikutnya sektor bangunan sebesar 7,75 persen, kemudian sektor industri pengolahan, sektor keuangan, sektor pengangkutan dan komunikasi serta sektor listrik dan air bersih secara berurutan masing-masing sebesar 7,30 persen, 4,17 persen, 1,71 persen serta 0,11 persen.

10.2 Pertumbuhan Ekonomi / Economic Growth

Laju pertumbuhan ekonomi Kabupaten Lahat tahun 2008 dengan migas mencapai 6,13 persen lebih besar dibandingkan pertumbuhan tahun sebelumnya sebesar 5,92 persen. Sementara itu, pertumbuhan ekonomi Kabupaten Lahat tanpa memasukkan migas tumbuh sebesar 6,76 persen, nilai ini naik sebesar 0,74 persen dari tahun sebelumnya. Persentase pertumbuhan ekonomi Kabupaten Lahat menurut sektoral secara rinci disajikan pada tabel 10.10.

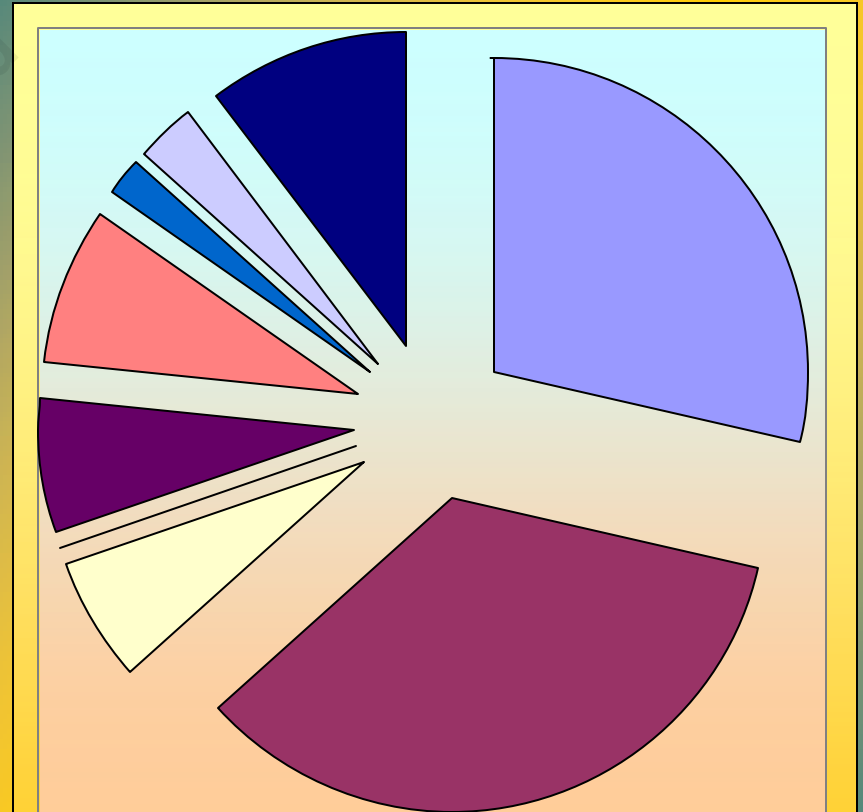
10.3 Pendapatan Perkapita / Income Per Capita

Pendapatan regional perkapita adalah Produk Domestik Regional Bruto (PDRB) atas dasar biaya faktor dibagi jumlah penduduk pertengahan tahun. Pendapatan perkapita Kabupaten Lahat menunjukkan angka meningkat selama periode 2005 – 2008, secara rinci dapat dilihat pada tabel 10.13 – 10.16.

**Distribusi Persentase PDRB Kabupaten Lahat Atas
Dasar Harga Berlaku Menurut Lapangan Usaha
Dengan Migas (2008)**

Gambar 10.1
Figur

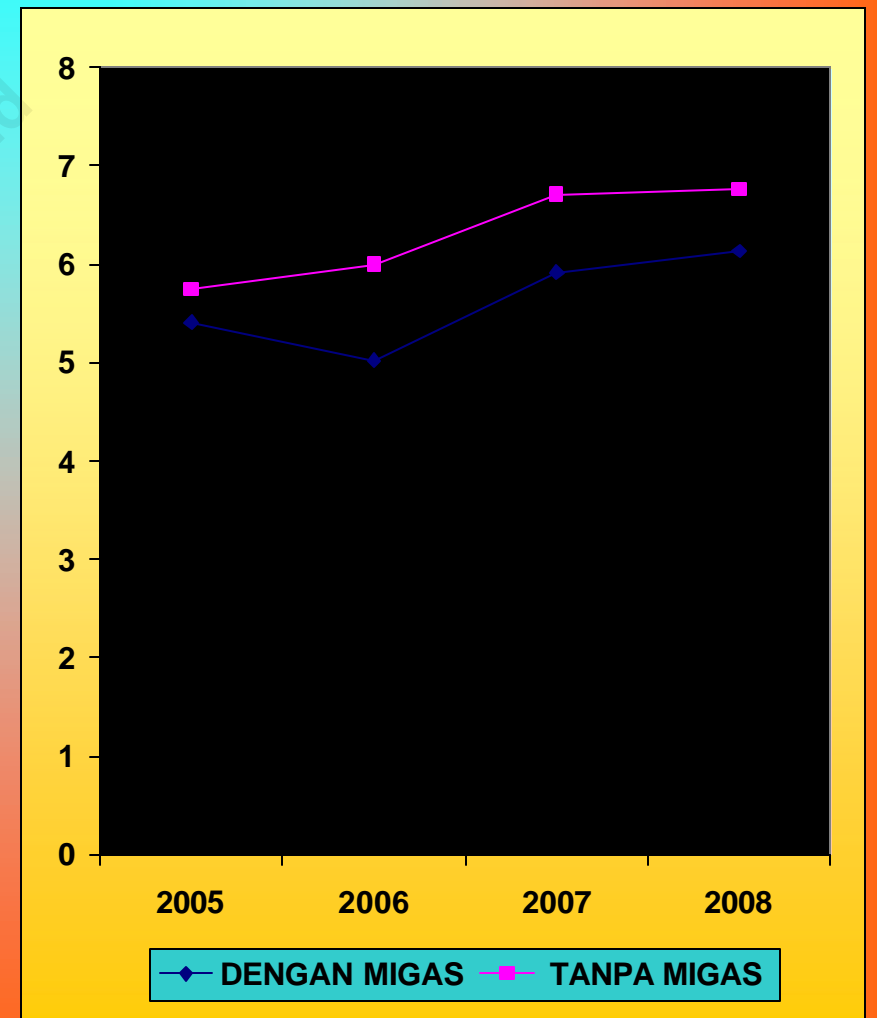
*Percentage Distribution of GRDP of Lahat Regency At
Current Prices by Industrial Origin With Oil & Gas (2007)*



- | | |
|-----------------------------|---|
| ■ Pertanian | ■ Pertambangan & Penggalian |
| ■ Industri Pengolahan | ■ Listrik, Gas & Air Bersih |
| ■ Bangunan | ■ Perdagangan, Hotel & Restourant |
| ■ Pengangkutan & Komunikasi | ■ Keuangan, Persewaan & Jasa Perusahaan |
| ■ Jasa-jasa | |

Gambar 10.2
Figur

Laju Pertumbuhan PDRB Kabupaten Lahat
Growth Rates of GRDP of Lahat Regency



Tabel 10.1 Produk Domestik Regional Bruto Atas Dasar Harga Berlaku Menurut Lapangan Usaha (Jutaan Rupiah)
Table 10.1 Gross Regional Domestic Product at Current Market Prices by Industrial Origin (Million Rupiahs)
Tahun / Year 2005 – 2008

LAPANGAN USAHA / <i>Industrial Origin</i>	2005	2006 ^{r)}	2007 ^{s)}	2008 ^{**)}
(1)	(2)	(3)	(4)	(5)
1. PERTANIAN / <i>Agriculture</i>	910,809	1,029,609	1,178,561	1,341,596
a. Tanaman Bahan Makanan / <i>Farm Food Crops</i>	278,576	319,522	368,495	427,825
b. Tanaman Perkebunan / <i>Fram Non Food Crops</i>	475,299	536,244	612,375	692,118
c. Peternakan / <i>Livestock</i>	50,531	57,694	68,614	78,005
d. Kehutanan / <i>Forestry</i>	23,836	26,023	29,966	34,051
e. Perikanan / <i>Fishery</i>	82,567	90,126	99,112	109,597
2. PERTAMBANGAN & PENGGALIAN / <i>Mining & Quarrying</i>	1,046,522	1,174,553	1,346,450	1,622,435
a. Migas / <i>Crude Petroleum & Natural Gas</i>	506,318	551,595	620,641	745,558
b. Non Migas / <i>Non Crude Petroleum Refinery</i>	424,662	491,177	574,049	691,564
c. Penggalian / <i>Quarrying</i>	115,542	131,781	151,760	185,313
3. INDUSTRI PENGOLAHAN / <i>Manufacturing Industry</i>	198,580	222,719	254,009	289,811
a. Industri Migas / <i>Crude Oil & Natural Gas Industry</i>	0	0	0	0
1. Pengilangan Minyak Bumi / <i>Petroleum Refinery</i>	0	0	0	0
2. Gas Alam Cair / <i>Liquid Natural Gas</i>	0	0	0	0
b. Industri Tanpa Migas / <i>Non Crude Oil & Natural</i>	198,580	222,719	254,009	289,811
1. Makanan, Minuman dan Tembakau	116,533	133,089	155,674	178,759
2. Tekstil, Brg. Kulit & Alas kaki	0	0	0	0
3. Brg. Kayu & Hasil Hutan lainnya	54,552	59,781	64,939	72,900
4. Kertas dan Barang Cetak	272	296	327	360
5. Pupuk, Kimia & Brg. dari Karet	1,935	2,428	2,853	3,273
6. Semen & Brg. Galian bukan logam	16,697	18,203	20,294	23,493
7. Logam Dasar Besi & Baja	0	0	0	0
8. Alat Angk., Mesin & Peralatannya	8,591	8,921	9,923	11,027
9. Barang lainnya	0	0	0	0
4. LISTRIK, GAS & AIR BERSIH / <i>Elec, Gas & Water Supply</i>	4,657	5,018	5,669	6,318
a. Listrik / <i>Electricity</i>	4,066	4,352	4,933	5,503
b. Gas / <i>Gas</i>	0	0	0	0
c. Air Bersih / <i>Water Supply</i>	591	667	736	815
5. BANGUNAN / <i>Construction</i>	910,809	1,029,609	1,178,561	1,341,596

Lanjutan Tabel 10.1
Continued Table

LAPANGAN USAHA / Industrial Origin	2005	2006 ^{r)}	2007 ^{*)}	2008 ^{**)}
(1)	(2)	(3)	(4)	(5)
6. PERDAGANGAN, HOTEL & RESTORAN / Trade, Restaurant & Hotel	257,215	281,134	320,753	374,496
a. Perdagangan Besar & Eceran / Wholesale & Retail Trade	237,517	259,192	295,388	344,869
b. Hotel / Hotels	1,125	1,182	1,256	1,399
c. Restoran / Rumah Makan / Restaurant	18,573	20,760	24,110	28,227
7. PENGANGKUTAN & KOMUNIKASI / Transportation & Communication	59,730	70,151	79,787	94,135
a. Angangkutan / Transportation	43,469	52,145	58,278	67,743
1. Peng. Kereta Api / Railway Transportation	345	367	394	420
2. Peng. Jalan Raya (Darat) / Road Transportation	42,787	51,415	57,480	66,887
3. Peng. Laut / Sea Transportation	0	0	0	0
4. Peng. Sungai / Inland Water Transportation	0	0	0	0
5. Peng. Udara / Air Transportation	0	0	0	0
6. Jasa Penunjang Angkutan / Service Allied Transportation	337	363	404	437
b. Komunikasi / Communication	16,261	18,007	21,509	26,392
1. Telkom & Pos Giro / Post & Communication	16,003	17,678	21,115	25,911
2. Jasa Penunjang Komunikasi / Service Allied Communication	258	328	394	481
8. KEUANGAN, PERSEWAAN, & JASA PERUSAHAAN / Financier of Building & Business Services	107,135	116,358	129,768	147,221
a. Bank / Banking	7,056	8,139	9,443	10,539
b. Lembaga Keuangan tanpa Bank / Non Bank Financial	2,395	2,602	2,909	3,066
c. Jasa Penunjang Keuangan / Service Allied to Finance	0	0	0	0
d. Sewa Bangunan / Property	92,516	100,265	111,637	127,010
e. Jasa Perusahaan / Business Services	5,168	5,352	5,780	6,607
9. JASA-JASA / Services	270,528	321,497	388,034	473,408
a. Pemerintahan Umum / Public Adm & Defence	205,272	251,827	311,125	387,256
1. Adm. Pemerintah & Pertahanan	205,272	251,827	311,125	387,256
2. Jasa Pemerintah lainnya	0	0	0	0
b. Swasta / Private	65,256	69,671	76,908	86,152
1. Sosial Masyarakat / Social & Community Service	36,492	39,423	43,765	48,607
2. Hiburan & Rekreasi / Entertainment Service	226	236	255	279
3. Perorangan & Rumah tangga / Personal & Household Services	28,538	30,012	32,889	37,266
PDRB DENGAN MIGAS / GRDP With Oil & Gas	3,084,357	3,472,684	3,983,164	4,669,554
PDRB TANPA MIGAS / GRDP Without Oil & Gas	2,578,039	2,921,089	3,362,523	3,923,995

Keterangan : r) Angka Revisi / Revised Figures

*) Angka Sementara / Preliminary Figures

***) Angka Sangat Sementara / Very Preliminary Figures

Tabel 10.2 **Produk Domestik Regional Bruto Atas Dasar Harga Harga Konstan 2000 Menurut Lapangan Usaha (Jutaan Rupiah)**
Gross Regional Domestic Product at Constant 2000 Market Prices by Industrial Origin (Million Rupiahs)
Tahun / Year 2005 – 2008

LAPANGAN USAHA / <i>Industrial Origin</i>	2005	2006 ^(*)	2007 ^(*)	2008 ^(**)
(1)	(2)	(3)	(4)	(5)
1. PERTANIAN / <i>Agriculture</i>	631,702	666,101	706,303	746,076
a. Tanaman Bahan Makanan / <i>Farm Food Crops</i>	193,899	204,048	216,507	229,136
b. Tanaman Perkebunan / <i>Farm Non Food Crops</i>	323,708	344,057	367,046	389,914
c. Peternakan / <i>Livestock</i>	40,102	41,833	44,332	46,607
d. Kehutanan / <i>Forestry</i>	20,664	21,244	21,907	22,181
e. Perikanan / <i>Fishery</i>	53,329	54,919	56,511	58,239
2. PERTAMBANGAN & PENGGALIAN / <i>Mining & Quarrying</i>	624,733	649,507	681,329	722,752
a. Migas / <i>Crude Petroleum & Natural Gas</i>	279,410	275,967	277,536	282,018
b. Non Migas / <i>Non Crude Petroleum Refinery</i>	269,101	290,876	314,533	345,048
c. Penggalian / <i>Quarrying</i>	76,222	82,664	89,259	95,686
3. INDUSTRI PENGOLAHAN / <i>Manufacturing Industry</i>	150,527	159,654	169,547	177,629
a. Industri Migas / <i>Crude Oil & Natural Gas Industry</i>	0	0	0	0
1. Pengilangan Minyak Bumi / <i>Petroleum Refinery</i>	0	0	0	0
2. Gas Alam Cair / <i>Liquid Natural Gas</i>	0	0	0	0
b. Industri Tanpa Migas / <i>Non Crude Oil & Natural</i>	150,527	159,654	169,547	177,629
1. Makanan, Minuman dan Tembakau	83,373	89,498	96,750	102,812
2. Tekstil, Brg. Kulit & Alas kaki	0	0	0	0
3. Brg. Kayu & Hasil Hutan lainnya	47,866	50,380	51,928	52,907
4. Kertas dan Barang Cetak	229	239	252	264
5. Pupuk, Kimia & Brg. dari Karet	1,304	1,378	1,452	1,504
6. Semen & Brg. Galian bukan logam	9,866	10,064	10,692	11,230
7. Logam Dasar Besi & Baja	0	0	0	0
8. Alat Angk., Mesin & Peralatannya	7,889	8,095	8,472	8,913
9. Barang lainnya	0	0	0	0
4. LISTRIK, GAS & AIR BERSIH / <i>Elec, Gas & Water Supply</i>	2,175	2,314	2,481	2,618
a. Listrik / <i>Electricity</i>	1,766	1,887	2,029	2,138
b. Gas / <i>Gas</i>	0	0	0	0
c. Air Bersih / <i>Water Supply</i>	409	427	452	480
5. BANGUNAN / <i>Construction</i>	162,424	169,045	178,441	188,571

Lanjutan Tabel 10.2
Continued Table

LAPANGAN USAHA / Industrial Origin	2005	2006 ^{r)}	2007 ^{*)}	2008 ^{**)}
(1)	(2)	(3)	(4)	(5)
6. PERDAGANGAN, HOTEL & RESTORAN / Trade, Testaurant & Hotel	181,415	197,266	206,749	219,032
a. Perdagangan Besar & Eceran / Wholesale & Retail Trade	165,182	179,852	188,072	198,755
b. Hotel / Hotels	825	860	885	913
c. Restoran / Rumah Makan / Restaurant	15,409	16,555	17,792	19,363
7. PENGANGKUTAN & KOMUNIKASI / Transportation & Communication	32,453	34,342	37,421	41,488
a. Angangkutan / Transportation	22,654	23,536	24,843	26,293
1. Peng. Kereta Api / Railway Transportation	258	274	279	286
2. Peng. Jalan Raya(Darat) / Road Transportation	22,176	23,034	24,322	25,747
3. Peng. Laut / Sea Transportation	0	0	0	0
4. Peng. Sungai / Inland Water Transportation	0	0	0	0
5. Peng. Udara / Air Transportation	0	0	0	0
6. Jasa Penunjang Angkutan / Service Allied Transportation	220	229	243	261
b. Komunikasi / Communication	9,799	10,806	12,578	15,194
1. Telkom & Pos Giro / Post & Communication	9,601	10,571	12,306	14,873
2. Jasa Penunjang Komunikasi / Service Allied Communication	198	234	272	321
8. KEUANGAN, PERSEWAAN, & JASA PERUSAHAAN / Financier of Building & Business Services	87,839	91,321	96,112	101,472
a. Bank / Banking	5,815	5,990	6,375	6,808
b. Lembaga Keuangan tanpa Bank / Non Bank Financial	1,648	1,706	1,786	1,879
c. Jasa Penunjang Keuangan / Service Allied to Finance	0	0	0	0
d. Sewa Bangunan / Property	75,612	78,759	82,941	87,527
e. Jasa Perusahaan / Business Services	4,764	4,866	5,011	5,258
9. JASA-JASA / Services	171,270	184,822	201,396	219,766
a. Pemerintahan Umum / Public Adm & Defence	115,962	127,654	140,931	155,864
1. Adm. Pemerintah & Pertahanan	115,962	127,654	140,931	155,864
2. Jasa Pemerintah lainnya	0	0	0	0
b. Swasta / Private	55,308	57,168	60,465	63,902
1. Sosial Masyarakat / Social & Community Service	29,572	30,575	32,581	34,627
2. Hiburan & Rekreasi / Entertainment Service	187	190	195	203
3. Perorangan & Rumah tangga / Personal & Household Services	25,549	26,403	27,688	29,072
PDRB DENGAN MIGAS / GRDP With Oil & Gas	2,060,390	2,163,856	2,292,062	2,432,644
PDRB TANPA MIGAS / GRDP Without Oil & Gas	1,780,980	1,887,889	2,014,526	2,150,626

Keterangan : r) Angka Revisi / Revised Figures

*) Angka Sementara / Preliminary Figures

***) Angka Sangat Sementara / Very Preliminary Figures

*Produk Domestik Regional Bruto/
Gross Regional Domestic Product*

Tabel 10.3
Distribusi Persentase Produk Domestik Regional Bruto Atas Dasar Harga Berlaku Menurut Lapangan Usaha (Dengan Migas)
Percentage Distribution of Gross Regional Domestic Product at Current Market Prices by Industrial Origin (With Oil & Gas)
Tahun / Year 2005 – 2008

LAPANGAN USAHA / <i>Industrial Origin</i>	2005	2006 ^{r)}	2007 ^{s)}	2008 ^{**)}
(1)	(2)	(3)	(4)	(5)
1. PERTANIAN / <i>Agriculture</i>	29.53	29.65	29.59	28.73
a. Tanaman Bahan Makanan / <i>Farm Food Crops</i>	9.03	9.20	9.25	9.16
b. Tanaman Perkebunan / <i>Fram Non Food Crops</i>	15.41	15.44	15.37	14.82
c. Peternakan / <i>Livestock</i>	1.64	1.66	1.72	1.67
d. Kehutanan / <i>Forestry</i>	0.77	0.75	0.75	0.73
e. Perikanan / <i>Fishery</i>	2.68	2.60	2.49	2.35
2. PERTAMBANGAN & PENGGALIAN / <i>Mining & Quarrying</i>	33.93	33.82	33.80	34.74
a. Migas / <i>Crude Petroleum & Natural Gas</i>	16.42	15.88	15.58	15.97
b. Non Migas / <i>Non Crude Petroleum Refinery</i>	13.77	14.14	14.41	14.81
c. Penggalian / <i>Quarrying</i>	3.75	3.79	3.81	3.97
3. INDUSTRI PENGOLAHAN / <i>Manufacturing Industry</i>	6.44	6.41	6.38	6.21
a. Industri Migas / <i>Crude Oil & Natural Gas Industry</i>	0.00	0.00	0.00	0.00
1. Pengilangan Minyak Bumi / <i>Petroleum Refinery</i>	0.00	0.00	0.00	0.00
2. Gas Alam Cair / <i>Liquid Natural Gas</i>	0.00	0.00	0.00	0.00
b. Industri Tanpa Migas / <i>Non Crude Oil & Natural</i>	6.44	6.41	6.38	6.21
1. Makanan, Minuman dan Tembakau	3.78	3.83	3.91	3.83
2. Tekstil, Brg. Kulit & Alas kaki	0.00	0.00	0.00	0.00
3. Brg. Kayu & Hasil Hutan lainnya	1.77	1.72	1.63	1.56
4. Kertas dan Barang Cetak	0.01	0.01	0.01	0.01
5. Pupuk, Kimia & Brg. dari Karet	0.06	0.07	0.07	0.07
6. Semen & Brg. Galian bukan logam	0.54	0.52	0.51	0.50
7. Logam Dasar Besi & Baja	0.00	0.00	0.00	0.00
8. Alat Angk., Mesin & Peralatannya	0.28	0.26	0.25	0.24
9. Barang lainnya	0.00	0.00	0.00	0.00
4. LISTRIK, GAS & AIR BERSIH / <i>Elec, Gas & Water Supply</i>	0.15	0.14	0.14	0.14
a. Listrik / <i>Electricity</i>	0.13	0.13	0.12	0.12
b. Gas / <i>Gas</i>	0.00	0.00	0.00	0.00
c. Air Bersih / <i>Water Supply</i>	0.02	0.02	0.02	0.02
5. BANGUNAN / <i>Construction</i>	7.43	7.25	7.03	6.86

Lanjutan Tabel 10.3
Continued Table

LAPANGAN USAHA / Industrial Origin	2005	2006 ^{r)}	2007 ^{*)}	2008 ^{**)}
(1)	(2)	(3)	(4)	(5)
6. PERDAGANGAN, HOTEL & RESTORAN / Trade, Restaurant & Hotel	8.34	8.10	8.05	8.02
a. Perdagangan Besar & Eceran / Wholesale & Retail Trade	7.70	7.46	7.42	7.39
b. Hotel / Hotels	0.04	0.03	0.03	0.03
c. Restoran / Rumah Makan / Restaurant	0.60	0.60	0.61	0.60
7. PENGANGKUTAN & KOMUNIKASI / Transportation & Communication	1.94	2.02	2.00	2.02
a. Angangkutan / Transportation	1.41	1.50	1.46	1.45
1. Peng. Kereta Api / Railway Transportation	0.01	0.01	0.01	0.01
2. Peng. Jalan Raya (Darat) / Road Transportation	1.39	1.48	1.44	1.43
3. Peng. Laut / Sea Transportation	0.00	0.00	0.00	0.00
4. Peng. Sungai / Inland Water Transportation	0.00	0.00	0.00	0.00
5. Peng. Udara / Air Transportation	0.00	0.00	0.00	0.00
6. Jasa Penunjang Angkutan / Service Allied Transportation	0.01	0.01	0.01	0.01
b. Komunikasi / Communication	0.53	0.52	0.54	0.57
1. Telkom & Pos Giro / Post & Communication	0.52	0.51	0.53	0.55
2. Jasa Penunjang Komunikasi / Service Allied Communication	0.01	0.01	0.01	0.01
8. KEUANGAN, PERSEWAAN, & JASA PERUSAHAAN / Financier of Building & Business Services	3.47	3.35	3.26	3.15
a. Bank / Banking	0.23	0.23	0.24	0.23
b. Lembaga Keuangan tanpa Bank / Non Bank Financial	0.08	0.07	0.07	0.07
c. Jasa Penunjang Keuangan / Service Allied to Finance	0.00	0.00	0.00	0.00
d. Sewa Bangunan / Property	3.00	2.89	2.80	2.72
e. Jasa Perusahaan / Business Services	0.17	0.15	0.15	0.14
9. JASA-JASA / Services	8.77	9.26	9.74	10.14
a. Pemerintahan Umum / Public Adm & Defence	6.66	7.25	7.81	8.29
1. Adm. Pemerintah & Pertahanan	6.66	7.25	7.81	8.29
2. Jasa Pemerintah lainnya	0.00	0.00	0.00	0.00
b. Swasta / Private	2.12	2.01	1.93	1.84
1. Sosial Kemasyarakatan / Social & Community Service	1.18	1.14	1.10	1.04
2. Hiburan & Rekreasi / Entertainment Service	0.01	0.01	0.01	0.01
3. Perorangan & Rumahtangga / Personal & Household Services	0.93	0.86	0.83	0.80
PDRB DENGAN MIGAS / GRDP With Oil & Gas	100,00	100,00	100,00	100,00

Keterangan : r) Angka Revisi / Revised Figures

*) Angka Sementara / Preliminary Figures

***) Angka Sangat Sementara / Very Preliminary Figures

Tabel 10.4
Table **Distribusi Persentase Produk Domestik Regional Bruto Atas Dasar Harga Berlaku Menurut Lapangan Usaha (Tanpa Migas)**
Percentage Distribution of Gross Regional Domestic Product at Current Market Prices by Industrial Origin (Without Oil & Gas)
Tahun / Year 2005 – 2008

LAPANGAN USAHA / <i>Industrial Origin</i>	2005	2006 ⁽¹⁾	2007 ^(*)	2008 ^(**)
(1)	(2)	(3)	(4)	(5)
1. PERTANIAN / <i>Agriculture</i>	30.66	30.78	30.82	30.67
a. Tanaman Bahan Makanan / <i>Farm Food Crops</i>	9.41	9.43	9.45	9.42
b. Tanaman Perkebunan / <i>Fram Non Food Crops</i>	15.71	15.90	16.01	16.03
c. Peternakan / <i>Livestock</i>	1.95	1.93	1.93	1.92
d. Kehutanan / <i>Forestry</i>	1.00	0.98	0.96	0.91
e. Perikanan / <i>Fishery</i>	2.59	2.54	2.47	2.39
2. PERTAMBANGAN & PENGGALIAN / <i>Mining & Quarrying</i>	30.32	30.02	29.73	29.71
a. Migas / <i>Crude Petroleum & Natural Gas</i>	13.56	12.75	12.11	11.59
b. Non Migas / <i>Non Crude Petroleum Refinery</i>	13.06	13.44	13.72	14.18
c. Penggalian / <i>Quarrying</i>	3.70	3.82	3.89	3.93
3. INDUSTRI PENGOLAHAN / <i>Manufacturing Industry</i>	7.31	7.38	7.40	7.30
a. Industri Migas / <i>Crude Oil & Natural Gas Industry</i>	0.00	0.00	0.00	0.00
1. Pengilangan Minyak Bumi / <i>Petroleum Refinery</i>	0.00	0.00	0.00	0.00
2. Gas Alam Cair / <i>Liquid Natural Gas</i>	0.00	0.00	0.00	0.00
b. Industri Tanpa Migas / <i>Non Crude Oil & Natural</i>	7.31	7.38	7.40	7.30
1. Makanan, Minuman dan Tembakau	4.05	4.14	4.22	4.23
2. Tekstil, Brg. Kulit & Alas kaki	0.00	0.00	0.00	0.00
3. Brg. Kayu & Hasil Hutan lainnya	2.32	2.33	2.27	2.17
4. Kertas dan Barang Cetakan	0.01	0.01	0.01	0.01
5. Pupuk, Kimia & Brg. dari Karet	0.06	0.06	0.06	0.06
6. Semen & Brg. Galian bukan logam	0.48	0.47	0.47	0.46
7. Logam Dasar Besi & Baja	0.00	0.00	0.00	0.00
8. Alat Angk., Mesin & Peralatannya	0.38	0.37	0.37	0.37
9. Barang lainnya	0.00	0.00	0.00	0.00
4. LISTRIK, GAS & AIR BERSIH / <i>Elec, Gas & Water Supply</i>	0.11	0.11	0.11	0.11
a. Listrik / <i>Electricity</i>	0.09	0.09	0.09	0.09
b. Gas / <i>Gas</i>	0.00	0.00	0.00	0.00
c. Air Bersih / <i>Water Supply</i>	0.02	0.02	0.02	0.02
5. BANGUNAN / <i>Construction</i>	7.88	7.81	7.79	7.75

Lanjutan Tabel 10.4
Continued Table

LAPANGAN USAHA / Industrial Origin	2005	2006 ^{r)}	2007 ^{*)}	2008 ^{**)}
(1)	(2)	(3)	(4)	(5)
6. PERDAGANGAN, HOTEL & RESTORAN / Trade, Testaurant & Hotel	9.57	9.55	9.56	9.55
a. Perdagangan Besar & Eceran / Wholesale & Retail Trade	8.73	8.69	8.67	8.64
b. Hotel / Hotels	0.04	0.04	0.04	0.04
c. Restoran / Rumah Makan / Restaurant	0.80	0.82	0.84	0.86
7. PENGANGKUTAN & KOMUNIKASI / Transportation & Communication	1.58	1.59	1.63	1.71
a. Angangkutan / Transportation	1.10	1.09	1.08	1.08
1. Peng. Kereta Api / Railway Transportation	0.01	0.01	0.01	0.01
2. Peng. Jalan Raya (Darat) / Road Transportation	1.08	1.06	1.06	1.06
3. Peng. Laut / Sea Transportation	0.00	0.00	0.00	0.00
4. Peng. Sungai / Inland Water Transportation	0.00	0.00	0.00	0.00
5. Peng. Udara / Air Transportation	0.00	0.00	0.00	0.00
6. Jasa Perungjung Angkutan / Service Allied Transportation	0.01	0.01	0.01	0.01
b. Komunikasi / Communication	0.48	0.50	0.55	0.62
1. Telkom & Pos Giro / Post & Communication	0.47	0.49	0.54	0.61
2. Jasa Perungjung Komunikasi / Service Allied Communication	0.01	0.01	0.01	0.01
8. KEUANGAN, PERSEWAAN, & JASA PERUSAHAAN / Financier of Building & Business Services	4.26	4.22	4.19	4.17
a. Bank / Banking	0.28	0.28	0.28	0.28
b. Lembaga Keuangan tanpa Bank / Non Bank Financial	0.08	0.08	0.08	0.08
c. Jasa Penunjang Keuangan / Service Allied to Finance	0.00	0.00	0.00	0.00
d. Sewa Bangunan / Property	3.67	3.64	3.62	3.60
e. Jasa Perusahaan / Business Services	0.23	0.22	0.22	0.22
9. JASA-JASA / Services	8.31	8.54	8.79	9.03
a. Pemerintahan Umum / Public Adm & Defence	5.63	5.90	6.15	6.41
1. Adm. Pemerintah & Pertahanan	5.63	5.90	6.15	6.41
2. Jasa Pemerintah lainnya	0.00	0.00	0.00	0.00
b. Swasta / Private	2.68	2.64	2.64	2.63
1. Sosial Masyarakat / Social & Community Service	1.44	1.41	1.42	1.42
2. Hiburan & Rekreasi / Entertainment Service	0.01	0.01	0.01	0.01
3. Perorangan & Rumah tangga / Personal & Household Services	1.24	1.22	1.21	1.20
PDRB TANPA MIGAS / GRDP Without Oil & Gas	100,00	100,00	100,00	100,00

Keterangan : r) Angka Revisi / Revised Figures

*) Angka Sementara / Preliminary Figures

***) Angka Sangat Sementara / Very Preliminary Figures

Tabel 10.5. Distribusi Persentase Produk Domestik Regional Bruto Atas Dasar Harga Konstan 2000 Menurut Lapangan Usaha (Dengan Migas)
Percentage Distribution of Gross Regional Domestic Product at Constant 2000 Market Prices by Industrial Origin (With Oil & Gas)
Tahun / Year 2005 – 2008

LAPANGAN USAHA / <i>Industrial Origin</i>	2005	2006 ⁽¹⁾	2007 ^(*)	2008 ^(**)
(1)	(2)	(3)	(4)	(5)
1. PERTANIAN / <i>Agriculture</i>	35.33	35.25	35.05	34.19
a. Tanaman Bahan Makanan / <i>Farm Food Crops</i>	10.81	10.94	10.96	10.90
b. Tanaman Perkebunan / <i>Fram Non Food Crops</i>	18.44	18.36	18.21	17.64
c. Peternakan / <i>Livestock</i>	1.96	1.98	2.04	1.99
d. Kehutanan / <i>Forestry</i>	0.92	0.89	0.89	0.87
e. Perikanan / <i>Fishery</i>	3.20	3.09	2.95	2.79
2. PERTAMBANGAN & PENGGALIAN / <i>Mining & Quarrying</i>	20.95	21.33	21.59	22.35
a. Migas / <i>Crude Petroleum & Natural Gas</i>	-	-	-	-
b. Non Migas / <i>Non Crude Petroleum Refinery</i>	16.47	16.81	17.07	17.62
c. Penggalian / <i>Quarrying</i>	4.48	4.51	4.51	4.72
	0.00	0.00	0.00	0.00
3. INDUSTRI PENGOLAHAN / <i>Manufacturing Industry</i>	7.70	7.62	7.55	7.39
a. Industri Migas / <i>Crude Oil & Natural Gas Industry</i>	0.00	0.00	0.00	0.00
1. Pengilangan Minyak Bumi / <i>Petroleum Refinery</i>	0.00	0.00	0.00	0.00
2. Gas Alam Cair / <i>Liquid Natural Gas</i>	0.00	0.00	0.00	0.00
b. Industri Tanpa Migas / <i>Non Crude Oil & Natural</i>	7.70	7.62	7.55	7.39
1. Makanan, Minuman dan Tembakau	4.52	4.56	4.63	4.56
2. Tekstil, Brg. Kulit & Alas kaki	0.00	0.00	0.00	0.00
3. Brg. Kayu & Hasil Hutan lainnya	2.12	2.05	1.93	1.86
4. Kertas dan Barang Cetakan	0.01	0.01	0.01	0.01
5. Pupuk, Kimia & Brg. dari Karet	0.08	0.08	0.08	0.08
6. Semen & Brg. Galian bukan logam	0.65	0.62	0.60	0.60
7. Logam Dasar Besi & Baja	0.00	0.00	0.00	0.00
8. Alat Angk., Mes in & Peralatannya	0.33	0.31	0.30	0.28
9. Barang lainnya	0.00	0.00	0.00	0.00
4. LISTRIK, GAS & AIR BERSIH / <i>Elec, Gas & Water Supply</i>	0.18	0.17	0.17	0.16
a. Listrik / <i>Electricity</i>	0.16	0.15	0.15	0.14
b. Gas / <i>Gas</i>	0.00	0.00	0.00	0.00
c. Air Bersih / <i>Water Supply</i>	0.02	0.02	0.02	0.02
5. BANGUNAN / <i>Construction</i>	8.89	8.61	8.33	8.16

Lanjutan Tabel 10.5
Continued Table

LAPANGAN USAHA / <i>Industrial Origin</i>	2005	2006 ^{r)}	2007 ^{*)}	2008 ^{**)}
(1)	(2)	(3)	(4)	(5)
6. PERDAGANGAN, HOTEL & RESTORAN / <i>Trade, Testaurant & Hotel</i>	9.98	9.62	9.54	9.54
a. Perdagangan Besar & Eceran / <i>Wholesale & Retail Trade</i>	9.21	8.87	8.78	8.79
b. Hotel / <i>Hotels</i>	0.04	0.04	0.04	0.04
c. Restoran / Rumah Makan / <i>Restaurant</i>	0.72	0.71	0.72	0.72
7. PENGANGKUTAN & KOMUNIKASI / <i>Transportation & Communication</i>	2.32	2.40	2.37	2.40
a. Angangkutan / <i>Transportation</i>	1.69	1.79	1.73	1.73
1. Peng. Kereta Api / <i>Railway Transportation</i>	0.01	0.01	0.01	0.01
2. Peng. Jalan Raya (Darat) / <i>Road Transportation</i>	1.66	1.76	1.71	1.70
3. Peng. Laut / <i>Sea Transportation</i>	0.00	0.00	0.00	0.00
4. Peng. Sungai / <i>Inland Water Transportation</i>	0.00	0.00	0.00	0.00
5. Peng. Udara / <i>Air Transportation</i>	0.00	0.00	0.00	0.00
6. Jasa Perunjang Angkutan / <i>Service Allied Transportation</i>	0.01	0.01	0.01	0.01
b. Komunikasi / <i>Communication</i>	0.63	0.62	0.64	0.67
1. Telkom & Pos Giro / <i>Post & Communiation</i>	0.62	0.61	0.63	0.66
2. Jasa Perunjang Komunikasi / <i>Service Allied Communication</i>	0.01	0.01	0.01	0.01
8. KEUANGAN, PERSEWAAN, & JASA PERUSAHAAN / <i>Financier of Building & Business Services</i>	4.16	3.98	3.86	3.75
a. Bank / <i>Banking</i>	0.27	0.28	0.28	0.27
b. Lembaga Keuangan tanpa Bank / <i>Non Bank Financial</i>	0.09	0.09	0.09	0.08
c. Jasa Penunjang Keuangan / <i>Service Allied to Finance</i>	0.00	0.00	0.00	0.00
d. Sewa Bangunan / <i>Property</i>	3.59	3.43	3.32	3.24
e. Jasa Perusaha an / <i>Business Services</i>	0.20	0.18	0.17	0.17
9. JASA-JASA / <i>Services</i>	10.49	11.01	11.54	12.06
a. Pemerintahan Umum / <i>Public Adm & Defence</i>	7.96	8.62	9.25	9.87
1. Adm. Pemerintah & Pertahanan	7.96	8.62	9.25	9.87
2. Jasa Pemerintah lainnya	0.00	0.00	0.00	0.00
b. Swasta / <i>Private</i>	2.53	2.39	2.29	2.20
1. Sosial Kemasyarakatan / <i>Social & Community/Service</i>	1.42	1.35	1.30	1.24
2. Hiburan & Rekreasi / <i>Entertainment Service</i>	0.01	0.01	0.01	0.01
3. Perorangan & Rumah tangga / <i>Personal & Household Services</i>	1.11	1.03	0.98	0.95
PDRB DENGAN MIGAS / <i>GRDP With Oil & Gas</i>	100,00	100,00	100,00	100,00

Keterangan : r) Angka Revisi / *Revised Figures*

*) Angka Sementara / *Preliminary Figures*

***) Angka Sangat Sementara / *Very Preliminary Figures*

Tabel 10.6. Distribusi Persentase Produk Domestik Regional Bruto Atas Dasar Harga Konstan 2000 Menurut Lapangan Usaha (Tanpa Migas)
Percentage Distribution of Gross Regional Domestic Product at Constant 2000 Market Prices by Industrial Origin (Without Oil & Gas)
Tahun / Year 2005 – 2008

LAPANGAN USAHA / Industrial Origin	2005	2006 ¹⁾	2007 ^{*)}	2008 ^{**)}
(1)	(2)	(3)	(4)	(5)
1. PERTANIAN / Agriculture	35.47	35.28	35.06	34.69
a. Tanaman Bahan Makanan / Farm Food Crops	10.89	10.81	10.75	10.65
b. Tanaman Perkebunan / Farm Non Food Crops	18.18	18.22	18.22	18.13
c. Peternakan / Livestock	2.25	2.22	2.20	2.17
d. Kehutanan / Forestry	1.16	1.13	1.09	1.03
e. Perikanan / Fishery	2.99	2.91	2.81	2.71
2. PERTAMBANGAN & PENGGALIAN / Mining & Quarrying	19.39	19.79	20.04	20.49
a. Migas / Crude Petroleum & Natural Gas	-	-	-	-
b. Non Migas / Non Crude Petroleum Refinery	15.11	15.41	15.61	16.04
c. Penggalian / Quarrying	4.28	4.38	4.43	4.45
	0.00	0.00	0.00	0.00
3. INDUSTRI PENGOLAHAN / Manufacturing Industry	8.45	8.46	8.42	8.26
a. Industri Migas / Crude Oil & Natural Gas Industry	0.00	0.00	0.00	0.00
1. Pengilangan Minyak Bumi / Petroleum Refinery	0.00	0.00	0.00	0.00
2. Gas Alam Cair / Liquid Natural Gas	0.00	0.00	0.00	0.00
b. Industri Tanpa Migas / Non Crude Oil & Natural	8.45	8.46	8.42	8.26
1. Makanan, Minuman dan Tembakau	4.68	4.74	4.80	4.78
2. Tekstil, Brg. Kulit & Alas kaki	0.00	0.00	0.00	0.00
3. Brg. Kayu & Hasil Hutan lainnya	2.69	2.67	2.58	2.46
4. Kertas dan Barang Cetakan	0.01	0.01	0.01	0.01
5. Pupuk, Kimia & Brg. dari Karet	0.07	0.07	0.07	0.07
6. Semen & Brg. Galian bukan logam	0.55	0.53	0.53	0.52
7. Logam Dasar Besi & Baja	0.00	0.00	0.00	0.00
8. Alat Angk., Mesin & Peralatannya	0.44	0.43	0.42	0.41
9. Barang lainnya	0.00	0.00	0.00	0.00
4. LISTRIK, GAS & AIR BERSIH / Elec, Gas & Water Supply	0.12	0.12	0.12	0.12
a. Listrik / Electricity	0.10	0.10	0.10	0.10
b. Gas / Gas	0.00	0.00	0.00	0.00
c. Air Bersih / Water Supply	0.02	0.02	0.02	0.02
5. BANGUNAN / Construction	9.12	8.95	8.86	8.77

Lanjutan Tabel 10.6
Continued Table

LAPANGAN USAHA / <i>Industrial Origin</i>	2005	2006 ^{r)}	2007 ^{*)}	2008 ^{**)}
(1)	(2)	(3)	(4)	(5)
6. PERDAGANGAN, HOTEL & RESTORAN / <i>Trade, Testaurant & Hotel</i>	11.08	10.95	10.87	10.80
a. Perdagangan Besar & Eceran / <i>Wholesale & Retail Trade</i>	10.10	9.96	9.87	9.78
b. Hotel / <i>Hotels</i>	0.05	0.05	0.05	0.04
c. Restoran / Rumah Makan / <i>Restaurant</i>	0.93	0.94	0.96	0.98
7. PENGANGKUTAN & KOMUNIKASI / <i>Transportation & Communication</i>	1.82	1.82	1.86	1.93
a. Angangkutan / <i>Transportation</i>	1.27	1.25	1.23	1.22
1. Peng. Kereta Api / <i>Railway Transportation</i>	0.01	0.01	0.01	0.01
2. Peng. Jalan Raya (Darat) / <i>Road Transportation</i>	1.25	1.22	1.21	1.20
3. Peng. Laut / <i>Sea Transportation</i>	0.00	0.00	0.00	0.00
4. Peng. Sungai / <i>Inland Water Transportation</i>	0.00	0.00	0.00	0.00
5. Peng. Udara / <i>Air Transportation</i>	0.00	0.00	0.00	0.00
6. Jasa Perunjang Angkutan / <i>Service Allied Transportation</i>	0.01	0.01	0.01	0.01
b. Komunikasi / <i>Communication</i>	0.55	0.57	0.62	0.71
1. Telkom & Pos Giro / <i>Post & Communiation</i>	0.54	0.56	0.61	0.69
2. Jasa Perunjang Komunikasi / <i>Service Allied Communication</i>	0.01	0.01	0.01	0.01
8. KEUANGAN, PERSEWAAN, & JASA PERUSAHAAN / <i>Financier of Building & Business Services</i>	4.93	4.84	4.77	4.72
a. Bank / <i>Banking</i>	0.33	0.32	0.32	0.32
b. Lembaga Keuangan tanpa Bank / <i>Non Bank Financial</i>	0.09	0.09	0.09	0.09
c. Jasa Penunjang Keuangan / <i>Service Allied to Finance</i>	0.00	0.00	0.00	0.00
d. Sewa Bangunan / <i>Property</i>	4.25	4.17	4.12	4.07
e. Jasa Perusahaan / <i>Business Services</i>	0.27	0.26	0.25	0.24
9. JASA-JASA / <i>Services</i>	9.62	9.79	10.00	10.22
a. Pemerintahan Umum / <i>Public Adm & Defence</i>	6.51	6.76	7.00	7.25
1. Adm. Pemerintah & Pertahanan	6.51	6.76	7.00	7.25
2. Jasa Pemerintah lainnya	0.00	0.00	0.00	0.00
b. Swasta / <i>Private</i>	3.11	3.03	3.00	2.97
1. Sosial Kemasyarakatan / <i>Social & Community Service</i>	1.66	1.62	1.62	1.61
2. Hiburan & Rekreasi / <i>Entertainment Service</i>	0.01	0.01	0.01	0.01
3. Perorangan & Rumah tangga / <i>Personal & Household Services</i>	1.43	1.40	1.37	1.35
PDRB TANPA MIGAS / <i>GRDP Without Oil & Gas</i>	100,00	100,00	100,00	100,00

Keterangan : r) Angka Revisi / *Revised Figures*

*) Angka Sementara / *Preliminary Figures*

***) Angka Sangat Sementara / *Very Preliminary Figures*

Tabel 10.7. Indeks Perkembangan Produk Domestik Regional Bruto Atas Dasar Harga Berlaku menurut Lapangan Usaha
Growth Index of Gross Regional Domestic Product at Current Market Prices by Industrial Origin
Tahun / Year 2005 – 2008

LAPANGAN USAHA / <i>Industrial Origin</i>	2005	2006 ^{r)}	2007 ^{s)}	2008 ^{**)}
(1)	(2)	(3)	(4)	(5)
1. PERTANIAN / <i>Agriculture</i>	189.16	213.83	244.77	278.63
a. Tanaman Bahan Makanan / <i>Farm Food Crops</i>	179.70	206.12	237.71	275.98
b. Tanaman Perkebunan / <i>Fram Non Food Crops</i>	202.25	228.18	260.57	294.51
c. Peternakan / <i>Livestock</i>	151.91	173.45	206.28	234.51
d. Kehutanan / <i>Forestry</i>	142.29	155.35	178.89	203.28
e. Perikanan / <i>Fishery</i>	199.16	217.39	239.07	264.36
2. PERTAMBANGAN & PENGGALIAN / <i>Mining & Quarrying</i>	202.28	227.02	260.25	313.59
a. Migas / <i>Crude Petroleum & Natural Gas</i>	225.75	245.94	276.73	332.43
b. Non Migas / <i>Non Crude Petroleum Refinery</i>	188.35	217.85	254.60	306.73
c. Penggalian / <i>Quarrying</i>	170.85	194.87	224.41	274.02
3. INDUSTRI PENGOLAHAN / <i>Manufacturing Industry</i>	168.29	188.75	215.26	245.60
a. Industri Migas / <i>Crude Oil & Natural Gas Industry</i>	0.00	0.00	0.00	0.00
1. Pengilangan Minyak Bumi / <i>Petroleum Refinery</i>	0.00	0.00	0.00	0.00
2. Gas Alam Cair / <i>Liquid Natural Gas</i>	0.00	0.00	0.00	0.00
b. Industri Tanpa Migas / <i>Non Crude Oil & Natural</i>	168.29	188.75	215.26	245.60
1. Makanan, Minuman dan Tembakau	185.53	211.88	247.84	284.59
2. Tekstil, Brg. Kulit & Alas kaki	1.00	17.00	18.00	19.00
3. Brg. Kayu & Hasil Hutan lainnya	139.31	152.66	165.84	186.17
4. Kertas dan Barang Cetak	144.41	157.33	173.41	190.84
5. Pupuk, Kimia & Brg. dari Karet	191.48	240.34	282.32	323.92
6. Semen & Brg. Galian bukan logam	199.61	217.61	242.61	280.84
7. Logam Dasar Besi & Baja	1.00	17.00	18.00	19.00
8. Alat Angk., Mesin & Peralatannya	132.90	138.00	153.50	170.58
9. Barang lainnya	1.00	17.00	18.00	19.00
4. LISTRIK, GAS & AIR BERSIH / <i>Elec, Gas & Water Supply</i>	271.83	292.91	330.88	368.77
a. Listrik / <i>Electricity</i>	284.24	304.22	344.85	384.71
b. Gas / <i>Gas</i>	1.00	17.00	18.00	19.00
c. Air Bersih / <i>Water Supply</i>	209.07	235.70	260.27	288.19
5. BANGUNAN / <i>Construction</i>	180.74	198.46	220.92	252.47

Lanjutan Tabel 10.7
Continued Table

LAPANGAN USAHA / <i>Industrial Origin</i>	2005	2006 ^{r)}	2007 ^{*)}	2008 ^{**)}
(1)	(2)	(3)	(4)	(5)
6. PERDAGANGAN, HOTEL & RESTORAN / <i>Trade, Testaurant & Hotel</i>	164.87	180.20	205.60	240.04
a. Perdagangan Besar & Eceran / <i>Wholesale & Retail Trade</i>	167.25	182.51	208.00	242.84
b. Hotel / <i>Hotels</i>	148.22	155.75	165.39	184.25
c. Restoran / Rumah Makan / <i>Restaurant</i>	140.30	156.82	182.12	213.22
7. PENGANGKUTAN & KOMUNIKASI / <i>Transportation & Communication</i>	209.70	246.29	280.12	330.49
a. Angangkutan / <i>Transportation</i>	212.57	255.00	284.99	331.28
1. Peng. Kereta Api / <i>Railway Transportation</i>	150.32	160.05	171.61	182.84
2. Peng. Jalan Raya (Darat) / <i>Road Transportation</i>	213.66	256.74	287.03	334.00
3. Peng. Laut / <i>Sea Transportation</i>	0.00	0.00	0.00	0.00
4. Peng. Sungai / <i>Inland Water Transportation</i>	0.00	0.00	0.00	0.00
5. Peng. Udara / <i>Air Transportation</i>	0.00	0.00	0.00	0.00
6. Jasa Perungjung Angkutan / <i>Service Allied Transportation</i>	173.93	187.36	208.41	225.38
b. Komunikasi / <i>Communication</i>	202.39	224.12	267.71	328.48
1. Telkom & Pos Giro / <i>Post & Communication</i>	201.85	222.99	266.33	326.82
2. Jasa Perungjung Komunikasi / <i>Service Allied Communication</i>	241.99	308.10	369.84	451.62
8. KEUANGAN, PERSEWAAN, & JASA PERUSAHAAN / <i>Financier of Building & Business Services</i>	163.21	177.26	197.70	224.28
a. Bank / <i>Banking</i>	162.21	187.11	217.09	242.29
b. Lembaga Keuangan tanpa Bank / <i>Non Bank Financial</i>	179.69	195.18	218.19	229.96
c. Jasa Penunjang Keuangan / <i>Service Allied to Finance</i>	1.00	17.00	18.00	19.00
d. Sewa Bangunan / <i>Property</i>	165.38	179.23	199.56	227.04
e. Jasa Perusahaan / <i>Business Services</i>	128.67	133.27	143.91	164.52
9. JASA-JASA / <i>Services</i>	193.83	230.35	278.02	339.19
a. Pemerintahan Umum / <i>Public Adm & Defence</i>	202.53	248.47	306.97	382.09
1. Adm. Pemerintah & Pertahanan	202.53	248.47	306.97	382.09
2. Jasa Pemerintah lainnya	1.00	17.00	18.00	19.00
b. Swasta / <i>Private</i>	170.74	182.29	201.23	225.41
1. Sosial Masyarakat / <i>Social & Community Service</i>	187.56	202.63	224.94	249.83
2. Hiburan & Rekreasi / <i>Entertainment Service</i>	139.77	145.71	157.19	172.44
3. Perorangan & Rumah tangga / <i>Personal & Household Services</i>	153.41	161.34	176.80	200.33
PDRB DENGAN MIGAS / <i>GRDP With Oil & Gas</i>	188.63	212.38	243.60	285.58
PDRB TANPA MIGAS / <i>GRDP Without Oil & Gas</i>	182.73	207.05	238.34	278.14

Keterangan : r) Angka Revisi / *Revised Figures*

*) Angka Sementara / *Preliminary Figures*

***) Angka Sangat Sementara / *Very Preliminary Figures*

Tabel 10.8. **Indeks Perkembangan Produk Domestik Regional Bruto Atas Dasar Harga Konstan 2000 menurut Lapangan Usaha**
Growth Index of Gross Regional Domestic Product at Constant 2000 Market Prices by Industrial Origin
Tahun / Year 2005 – 2008

LAPANGAN USAHA / <i>Industrial Origin</i>	2005	2006 ^{r)}	2007 ^{s)}	2008 ^{**)}
(1)	(2)	(3)	(4)	(5)
1. PERTANIAN / <i>Agriculture</i>	131.19	138.34	146.69	154.95
a. Tanaman Bahan Makanan / <i>Farm Food Crops</i>	125.08	131.63	139.66	147.81
b. Tanaman Perkebunan / <i>Farm Non Food Crops</i>	137.74	146.40	156.18	165.91
c. Peternakan / <i>Livestock</i>	120.56	125.77	133.28	140.12
d. Kehutanan / <i>Forestry</i>	123.36	126.82	130.78	132.42
e. Perikanan / <i>Fishery</i>	128.63	132.47	136.31	140.48
2. PERTAMBANGAN & PENGGALIAN / <i>Mining & Quarrying</i>	120.75	125.54	131.69	139.70
a. Migas / <i>Crude Petroleum & Natural Gas</i>	124.58	123.05	123.75	125.74
b. Non Migas / <i>Non Crude Petroleum Refinery</i>	119.35	129.01	139.50	153.04
c. Penggalian / <i>Quarrying</i>	112.71	122.24	131.99	141.49
3. INDUSTRI PENGOLAHAN / <i>Manufacturing Industry</i>	127.57	135.30	143.68	150.53
a. Industri Migas / <i>Crude Oil & Natural Gas Industry</i>	0.00	0.00	0.00	0.00
1. Pengilangan Minyak Bumi / <i>Petroleum Refinery</i>	0.00	0.00	0.00	0.00
2. Gas Alam Cair / <i>Liquid Natural Gas</i>	0.00	0.00	0.00	0.00
b. Industri Tanpa Migas / <i>Non Crude Oil & Natural</i>	127.57	135.30	143.68	150.53
1. Makanan, Minuman dan Tembakau	132.73	142.49	154.03	163.68
2. Tekstil, Brg. Kulit & Alas kaki	1.00	17.00	18.00	19.00
3. Brg. Kayu & Hasil Hutan lainnya	122.24	128.66	132.61	135.11
4. Kertas dan Barang Cetak	121.49	127.09	133.82	140.09
5. Pupuk, Kimia & Brg. dari Karet	129.08	136.34	143.74	148.86
6. Semen & Brg. Galian bukan logam	117.94	120.31	127.82	134.25
7. Logam Dasar Besi & Baja	1.00	17.00	18.00	19.00
8. Alat Angk., Mesin & Peralatannya	122.03	125.21	131.05	137.87
9. Barang lainnya	1.00	17.00	18.00	19.00
4. LISTRIK, GAS & AIR BERSIH / <i>Elec, Gas & Water Supply</i>	126.97	135.07	144.81	152.80
a. Listrik / <i>Electricity</i>	123.47	131.94	141.86	149.48
b. Gas / <i>Gas</i>	1.00	17.00	18.00	19.00
c. Air Bersih / <i>Water Supply</i>	144.62	150.93	159.70	169.59
5. BANGUNAN / <i>Construction</i>	128.09	133.32	140.73	148.71

Lanjutan Tabel 10.8
Continued Table

LAPANGAN USAHA / <i>Industrial Origin</i>	2005	2006 ^{r)}	2007 ^{*)}	2008 ^{**)}
(1)	(2)	(3)	(4)	(5)
6. PERDAGANGAN, HOTEL & RESTORAN / <i>Trade, Testaurant & Hotel</i>	126.44	132.52	140.39	148.88
a. Perdagangan Besar & Eceran / <i>Wholesale & Retail Trade</i>	126.64	132.43	139.95	148.07
b. Hotel / <i>Hotels</i>	113.22	116.56	120.23	124.52
c. Restoran / Rumah Makan / <i>Restaurant</i>	125.05	134.40	146.27	158.94
7. PENGANGKUTAN & KOMUNIKASI / <i>Transportation & Communication</i>	113.94	120.57	131.38	145.66
a. Angangkutan / <i>Transportation</i>	110.78	115.10	121.49	128.58
1. Peng. Kereta Api / <i>Railway Transportation</i>	112.24	119.47	121.44	124.47
2. Peng. Jalan Raya (Darat) / <i>Road Transportation</i>	110.74	115.02	121.45	128.57
3. Peng. Laut / <i>Sea Transportation</i>	0.00	0.00	0.00	0.00
4. Peng. Sungai / <i>Inland Water Transportation</i>	0.00	0.00	0.00	0.00
5. Peng. Udara / <i>Air Transportation</i>	0.00	0.00	0.00	0.00
6. Jasa Perungjang Angkutan / <i>Service Allied Transportation</i>	113.60	118.10	125.28	134.58
b. Komunikasi / <i>Communication</i>	121.97	134.49	156.55	189.10
1. Telkom & Pos Giro / <i>Post & Communication</i>	121.11	133.34	155.22	187.60
2. Jasa Perungjang Komunikasi / <i>Service Allied Communication</i>	185.91	219.81	255.51	300.80
8. KEUANGAN, PERSEWAAN, & JASA PERUSAHAAN / <i>Financier of Building & Business Services</i>	133.82	139.12	146.42	154.59
a. Bank / <i>Banking</i>	133.68	137.72	146.55	156.51
b. Lembaga Keuangan tanpa Bank / <i>Non Bank Financial</i>	123.62	127.95	133.98	140.95
c. Jasa Penunjang Keuangan / <i>Service Allied to Finance</i>	1.00	17.00	18.00	19.00
d. Sewa Bangunan / <i>Property</i>	135.16	140.79	148.26	156.46
e. Jasa Perusahaan / <i>Business Services</i>	118.63	121.16	124.77	130.92
9. JASA-JASA / <i>Services</i>	122.71	132.42	144.30	157.46
a. Pemerintahan Umum / <i>Public Adm & Defence</i>	114.41	125.95	139.05	153.78
1. Adm. Pemerintah & Pertahanan	114.41	125.95	139.05	153.78
2. Jasa Pemerintah lainnya	1.00	17.00	18.00	19.00
b. Swasta / <i>Private</i>	144.71	149.58	158.20	167.20
1. Sosial Kemasyarakatan / <i>Social & Community Service</i>	151.99	157.15	167.46	177.98
2. Hiburan & Rekreasi / <i>Entertainment Service</i>	115.54	117.22	120.41	125.17
3. Perorangan & Rumah tangga / <i>Personal & Household Services</i>	137.35	141.94	148.85	156.29
PDRB DENGAN MIGAS / <i>GRDP With Oil & Gas</i>	126.01	132.34	140.18	148.78
PDRB TANPA MIGAS / <i>GRDP Without Oil & Gas</i>	126.24	133.82	142.79	152.44

Keterangan : r) Angka Revisi / *Revised Figures*

*) Angka Sementara / *Preliminary Figures*

***) Angka Sangat Sementara / *Very Preliminary Figures*

*Produk Domestik Regional Bruto/
Gross Regional Domestic Product*

**Laju Pertumbuhan Produk Domestik Regional Bruto Atas Dasar
Harga Berlakumenurut Lapangan Usaha**

Tabel 10.9.
Table

*Growth Rate of Gross Regional Domestic Product at Current
Market Price by Industrial Origin
Tahun / Year 2005 – 2008*

LAPANGAN USAHA / <i>Industrial Origin</i>	2005	2006 ^{r)}	2007 ^{s)}	2008 ^{**)}
(1)	(2)	(3)	(4)	(5)
1. PERTANIAN / <i>Agriculture</i>	14.74	13.04	14.47	13.83
a. Tanaman Bahan Makanan / <i>Farm Food Crops</i>	13.78	14.70	15.33	16.10
b. Tanaman Perkebunan / <i>Farm Non Food Crops</i>	17.09	12.82	14.20	13.02
c. Peternakan / <i>Livestock</i>	7.48	14.18	18.93	13.69
d. Kehutanan / <i>Forestry</i>	6.15	9.18	15.15	13.63
e. Perikanan / <i>Fishery</i>	12.24	9.16	9.97	10.58
2. PERTAMBANGAN & PENGGALIAN / <i>Mining & Quarrying</i>	28.86	12.23	14.64	20.50
a. Migas / <i>Crude Petroleum & Natural Gas</i>	56.35	8.94	12.52	20.13
b. Non Migas / <i>Non Crude Petroleum Refinery</i>	10.20	15.66	16.87	20.47
c. Penggalian / <i>Quarrying</i>	12.22	14.05	15.16	22.11
3. INDUSTRI PENGOLAHAN / <i>Manufacturing Industry</i>	11.46	12.16	14.05	14.09
a. Industri Migas / <i>Crude Oil & Natural Gas Industry</i>	0.00	0.00	0.00	0.00
1. Pengilangan Minyak Bumi / <i>Petroleum Refinery</i>	0.00	0.00	0.00	0.00
2. Gas Alam Cair / <i>Liquid Natural Gas</i>	0.00	0.00	0.00	0.00
b. Industri Tanpa Migas / <i>Non Crude Oil & Natural</i>	11.46	12.16	14.05	14.09
1. Makanan, Minuman dan Tembakau	14.45	14.21	16.97	14.83
2. Tekstil, Brg. Kulit & Alas kaki	0.00	0.00	1.00	2.00
3. Brg. Kayu & Hasil Hutan lainnya	5.57	9.59	8.63	12.26
4. Kertas dan Barang Cetak	5.93	8.94	10.22	10.06
5. Pupuk, Kimia & Brg. dari Karet	15.08	25.52	17.47	14.73
6. Semen & Brg. Galian bukan logam	13.77	9.02	11.49	15.76
7. Logam Dasar Besi & Baja	0.00	0.00	1.00	2.00
8. Alat Angk., Mesin & Peralatannya	6.53	3.84	11.23	11.13
9. Barang lainnya	0.00	0.00	1.00	2.00
4. LISTRIK, GAS & AIR BERSIH / <i>Elec, Gas & Water Supply</i>	16.27	7.76	12.96	11.45
a. Listrik / <i>Electricity</i>	15.67	7.03	13.35	11.56
b. Gas / <i>Gas</i>	0.00	0.00	1.00	2.00
c. Air Bersih / <i>Water Supply</i>	20.51	12.74	10.42	10.73
5. BANGUNAN / <i>Construction</i>	9.87	9.80	11.32	14.28

Lanjutan Tabel 10.9
Continued Table

LAPANGAN USAHA / <i>Industrial Origin</i>	2005	2006 ^{r)}	2007 ^{*)}	2008 ^{**)}
(1)	(2)	(3)	(4)	(5)
6. PERDAGANGAN, HOTEL & RESTORAN / <i>Trade, Testaurant & Hotel</i>	11.59	9.30	14.09	16.76
a. Perdagangan Besar & Eceran / <i>Wholesale & Retail Trade</i>	11.59	9.13	13.96	16.75
b. Hotel / <i>Hotels</i>	9.97	5.08	6.19	11.40
c. Restoran / Rumah Makan / <i>Restaurant</i>	11.61	11.78	16.14	17.08
7. PENGANGKUTAN & KOMUNIKASI / <i>Transportation & Communication</i>	24.65	17.45	13.74	17.98
a. Angangkutan / <i>Transportation</i>	28.68	19.96	11.76	16.24
1. Peng. Kereta Api / <i>Railway Transportation</i>	10.20	6.47	7.22	6.54
2. Peng. Jalan Raya (Darat) / <i>Road Transportation</i>	29.00	20.16	11.80	16.36
3. Peng. Laut / <i>Sea Transportation</i>	0.00	0.00	0.00	0.00
4. Peng. Sungai / <i>Inland Water Transportation</i>	0.00	0.00	0.00	0.00
5. Peng. Udara / <i>Air Transportation</i>	0.00	0.00	0.00	0.00
6. Jasa Perungjang Angkutan / <i>Service Allied Transportation</i>	11.63	7.72	11.24	8.14
b. Komunikasi / <i>Communication</i>	15.03	10.74	19.45	22.70
1. Telkom & Pos Giro / <i>Post & Communiation</i>	14.94	10.47	19.44	22.71
2. Jasa Perungjang Komunikasi / <i>Service Allied Communication</i>	20.89	27.32	20.04	22.11
8. KEUANGAN, PERSEWAAN, & JASA PERUSAHAAN / <i>Financier of Building & Business Services</i>	9.45	8.61	11.53	13.45
a. Bank / <i>Banking</i>	8.25	15.35	16.02	11.61
b. Lembaga Keuangan tanpa Bank / <i>Non Bank Financial</i>	8.77	8.62	11.79	5.39
c. Jasa Penunjang Keuangan / <i>Service Allied to Finance</i>	0.00	0.00	1.00	2.00
d. Sewa Bangunan / <i>Property</i>	9.78	8.38	11.34	13.77
e. Jasa Perusahaan / <i>Business Services</i>	5.68	3.57	7.99	14.32
9. JASA-JASA / <i>Services</i>	9.43	18.84	20.70	22.00
a. Pemerintahan Umum / <i>Public Adm & Defence</i>	8.83	22.68	23.55	24.47
1. Adm. Pemerintah & Pertahanan	8.83	22.68	23.55	24.47
2. Jasa Pemerintah lainnya	0.00	0.00	1.00	2.00
b. Swasta / <i>Private</i>	11.38	6.76	10.39	12.02
1. Sosial Kemasayarakatan / <i>Social & Community Service</i>	12.18	8.03	11.01	11.06
2. Hiburan & Rekreasi / <i>Entertainment Service</i>	6.21	4.25	7.88	9.70
3. Perorangan & Rumah tangga / <i>Personal & Household Services</i>	10.42	5.16	9.59	13.31
PDRB DENGAN MIGAS / <i>GRDP With Oil & Gas</i>	17.71	12.59	14.70	17.23
PDRB TANPA MIGAS / <i>GRDP Without Oil & Gas</i>	12.26	13.31	15.11	16.70

Keterangan : r) Angka Revisi / *Revised Figures*

*) Angka Sementara / *Preliminary Figures*

***) Angka Sangat Sementara / *Very Preliminary Figures*

Tabel 10.10. Laju Pertumbuhan Produk Domestik Regional Bruto Atas Dasar Harga Konstan 2000 menurut Lapangan Usaha
Table 10.10. Growth Rate of Gross Regional Domestic Product at Constant 2000 Market Price by Industrial Origin
Tahun / Year 2005 – 2008

LAPANGAN USAHA / <i>Industrial Origin</i>	2005	2006 ⁽¹⁾	2007 ^(*)	2008 ^(**)
(1)	(2)	(3)	(4)	(5)
1. PERTANIAN / <i>Agriculture</i>	6.39	5.45	6.04	5.63
a. Tanaman Bahan Makanan / <i>Farm Food Crops</i>	4.78	5.23	6.11	5.83
b. Tanaman Perkebunan / <i>Fram Non Food Crops</i>	7.69	6.29	6.68	6.23
c. Peternakan / <i>Livestock</i>	4.28	4.32	5.97	5.13
d. Kehutanan / <i>Forestry</i>	5.39	2.81	3.12	1.25
e. Perikanan / <i>Fishery</i>	6.49	2.98	2.90	3.06
2. PERTAMBANGAN & PENGGALIAN / <i>Mining & Quarrying</i>	4.15	3.97	4.90	6.08
a. Migas / <i>Crude Petroleum & Natural Gas</i>	3.27	-1.23	0.57	1.61
b. Non Migas / <i>Non Crude Petroleum Refinery</i>	5.00	8.09	8.13	9.70
c. Penggalian / <i>Quarrying</i>	4.45	8.45	7.98	7.20
3. INDUSTRI PENGOLAHAN / <i>Manufacturing Industry</i>	5.85	6.06	6.20	4.77
a. Industri Migas / <i>Crude Oil & Natural Gas Industry</i>	0.00	0.00	0.00	0.00
1. Pengilangan Minyak Bumi / <i>Petroleum Refinery</i>	0.00	0.00	0.00	0.00
2. Gas Alam Cair / <i>Liquid Natural Gas</i>	0.00	0.00	0.00	0.00
b. Industri Tanpa Migas / <i>Non Crude Oil & Natural</i>	5.85	6.06	6.20	4.77
1. Makanan, Minuman dan Tembakau	7.21	7.35	8.10	6.26
2. Tekstil, Brg. Kulit & Alas kaki	0.00	0.00	0.00	0.00
3. Brg. Kayu & Hasil Hutan lainnya	4.00	5.25	3.07	1.89
4. Kertas dan Barang Cetak	5.90	4.62	5.29	4.69
5. Pupuk, Kimia & Brg. dari Karet	4.14	5.62	5.42	3.56
6. Semen & Brg. Galian bukan logam	3.85	2.01	6.24	5.03
7. Logam Dasar Besi & Baja	0.00	0.00	0.00	0.00
8. Alat Angk., Mesin & Peralatannya	5.92	2.61	4.67	5.20
9. Barang lainnya	0.00	0.00	0.00	0.00
4. LISTRIK, GAS & AIR BERSIH / <i>Elec, Gas & Water Supply</i>	6.43	6.39	7.21	5.52
a. Listrik / <i>Electricity</i>	5.92	6.86	7.52	5.37
b. Gas / <i>Gas</i>	0.00	0.00	0.00	0.00
c. Air Bersih / <i>Water Supply</i>	8.66	4.36	5.81	6.20
5. BANGUNAN / <i>Construction</i>	0.27	4.08	5.56	5.68

Lanjutan Tabel 10.10
Continued Table

LAPANGAN USAHA / <i>Industrial Origin</i>	2005	2006 ^{r)}	2007 ^{*)}	2008 ^{**)}
(1)	(2)	(3)	(4)	(5)
6. PERDAGANGAN, HOTEL & RESTORAN / <i>Trade, Testaurant & Hotel</i>	8.74	4.81	5.94	6.04
a. Perdagangan Besar & Eceran / <i>Wholesale & Retail Trade</i>	8.88	4.57	5.68	5.80
b. Hotel / <i>Hotels</i>	4.25	2.95	3.15	3.57
c. Restoran / Rumah Makan / <i>Restaurant</i>	7.44	7.47	8.83	8.67
7. PENGANGKUTAN & KOMUNIKASI / <i>Transportation & Communication</i>	4.63	5.82	8.97	10.87
a. Angangkutan / <i>Transportation</i>	4.15	3.90	5.55	5.84
1. Peng. Kereta Api / <i>Railway Transportation</i>	4.54	6.45	1.65	2.50
2. Peng. Jalan Raya (Darat) / <i>Road Transportation</i>	4.15	3.87	5.59	5.86
3. Peng. Laut / <i>Sea Transportation</i>	0.00	0.00	0.00	0.00
4. Peng. Sungai / <i>Inland Water Transportation</i>	0.00	0.00	0.00	0.00
5. Peng. Udara / <i>Air Transportation</i>	0.00	0.00	0.00	0.00
6. Jasa Perunjang Angkutan / <i>Service Allied Transportation</i>	3.34	3.96	6.07	7.43
b. Komunikasi / <i>Communication</i>	5.77	10.27	16.40	20.79
1. Telkom & Pos Giro / <i>Post & Communication</i>	5.60	10.10	16.41	20.86
2. Jasa Perunjang Komunikasi / <i>Service Allied Communication</i>	14.62	18.24	16.24	17.72
8. KEUANGAN, PERSEWAAN, & JASA PERUSAHAAN / <i>Financier of Building & Business Services</i>	5.78	3.96	5.25	5.58
a. Bank / <i>Banking</i>	4.89	3.03	6.41	6.80
b. Lembaga Keuangan tanpa Bank / <i>Non Bank Financial</i>	1.85	3.50	4.72	5.20
c. Jasa Penunjang Keuangan / <i>Service Allied to Finance</i>	0.00	0.00	0.00	0.00
d. Sewa Bangunan / <i>Property</i>	6.00	4.16	5.31	5.53
e. Jasa Perusahaan / <i>Business Services</i>	4.73	2.13	2.98	4.93
9. JASA-JASA / <i>Services</i>	7.46	7.91	8.97	9.12
a. Pemerintahan Umum / <i>Public Adm & Defence</i>	6.69	10.08	10.40	10.60
1. Adm. Pemerintah & Pertahanan	6.69	10.08	10.40	10.60
2. Jasa Pemerintah lainnya	0.00	0.00	0.00	0.00
b. Swasta / <i>Private</i>	9.09	3.36	5.77	5.68
1. Sosial Masyarakat / <i>Social & Community Service</i>	9.92	3.39	6.56	6.28
2. Hiburan & Rekreasi / <i>Entertainment Service</i>	4.37	1.45	2.72	3.95
3. Perorangan & Rumah tangga / <i>Personal & Household Services</i>	8.18	3.34	4.87	5.00
PDRB DENGAN MIGAS / <i>GRDP With Oil & Gas</i>	5.41	5.02	5.92	6.13
PDRB TANPA MIGAS / <i>GRDP Without Oil & Gas</i>	5.75	6.00	6.71	6.76

Keterangan : r) Angka Revisi / *Revised Figures*

*) Angka Sementara / *Preliminary Figures*

***) Angka Sangat Sementara / *Very Preliminary Figures*

Tabel 10.11. Indeks Implisit Produk Domestik Regional Bruto menurut Lapangan Usaha
Table 10.11. Implicit Price Index of Gross Regional Domestic Product by Industrial Origin
Tahun / Year 2005 – 2008

LAPANGAN USAHA / <i>Industrial Origin</i>	2005	2006 ^{r)}	2007 ^{s)}	2008 ^{**)}
(1)	(2)	(3)	(4)	(5)
1. PERTANIAN / <i>Agriculture</i>	144.18	154.57	166.86	179.82
a. Tanaman Bahan Makanan / <i>Farm Food Crops</i>	143.67	156.59	170.20	186.71
b. Tanaman Perkebunan / <i>Fram Non Food Crops</i>	146.83	155.86	166.84	177.51
c. Peternakan / <i>Livestock</i>	126.00	137.91	154.77	167.37
d. Kehutanan / <i>Forestry</i>	115.35	122.50	136.79	153.52
e. Perikanan / <i>Fishery</i>	154.83	164.11	175.39	188.18
2. PERTAMBANGAN & PENGGALIAN / <i>Mining & Quarrying</i>	167.52	180.84	197.62	224.48
a. Migas / <i>Crude Petroleum & Natural Gas</i>	181.21	199.88	223.63	264.37
b. Non Migas / <i>Non Crude Petroleum Refinery</i>	157.81	168.86	182.51	200.43
c. Penggalian / <i>Quarrying</i>	151.59	159.42	170.02	193.67
3. INDUSTRI PENGOLAHAN / <i>Manufacturing Industry</i>	131.92	139.50	149.82	163.16
a. Industri Migas / <i>Crude Oil & Natural Gas Industry</i>	0.00	0.00	0.00	0.00
1. Pengilangan Minyak Bumi / <i>Petroleum Refinery</i>	0.00	0.00	0.00	0.00
2. Gas Alam Cair / <i>Liquid Natural Gas</i>	0.00	0.00	0.00	0.00
b. Industri Tanpa Migas / <i>Non Crude Oil & Natural</i>	131.92	139.50	149.82	163.16
1. Makanan, Minuman dan Tembakau	139.77	148.71	160.90	173.87
2. Tekstil, Brg. Kulit & Alas kaki	0.00	0.00	0.00	0.00
3. Brg. Kayu & Hasil Hutan lainnya	113.97	118.66	125.06	137.79
4. Kertas dan Barang Cetak	118.87	123.79	129.58	136.23
5. Pupuk, Kimia & Brg. dari Karet	148.34	176.28	196.42	217.60
6. Semen & Brg. Galian bukan logam	169.24	180.87	189.81	209.20
7. Logam Dasar Besi & Baja	0.00	0.00	0.00	0.00
8. Alat Angk., Mesin & Peralatannya	108.91	110.21	117.12	123.72
9. Barang lainnya	0.00	0.00	0.00	0.00
4. LISTRIK, GAS & AIR BERSIH / <i>Elec, Gas & Water Supply</i>	214.10	216.85	228.50	241.34
a. Listrik / <i>Electricity</i>	230.20	230.58	243.09	257.36
b. Gas / <i>Gas</i>	0.00	0.00	0.00	0.00
c. Air Bersih / <i>Water Supply</i>	144.56	156.16	162.98	169.93
5. BANGUNAN / <i>Construction</i>	141.10	148.86	156.99	169.77

Lanjutan Tabel 10.11
Continued Table

LAPANGAN USAHA / <i>Industrial Origin</i>	2005	2006 ^{r)}	2007 ^{*)}	2008 ^{**)}
(1)	(2)	(3)	(4)	(5)
6. PERDAGANGAN, HOTEL & RESTORAN / <i>Trade, Testaurant & Hotel</i>	130.39	135.98	146.44	161.23
a. Perdagangan Besar & Eceran / <i>Wholesale & Retail Trade</i>	132.06	137.82	148.62	164.00
b. Hotel / <i>Hotels</i>	130.91	133.62	137.56	147.97
c. Restoran / Rumah Makan / <i>Restaurant</i>	112.19	116.68	124.51	134.15
7. PENGANGKUTAN & KOMUNIKASI / <i>Transportation & Communication</i>	184.05	204.27	213.21	226.90
a. Angangkutan / <i>Transportation</i>	191.88	221.55	234.58	257.65
1. Peng. Kereta Api / <i>Railway Transportation</i>	133.93	133.96	141.31	146.89
2. Peng. Jalan Raya (Darat) / <i>Road Transportation</i>	192.94	223.22	236.33	259.79
3. Peng. Laut / <i>Sea Transportation</i>	0.00	0.00	0.00	0.00
4. Peng. Sungai / <i>Inland Water Transportation</i>	0.00	0.00	0.00	0.00
5. Peng. Udara / <i>Air Transportation</i>	0.00	0.00	0.00	0.00
6. Jasa Penunjang Angkutan / <i>Service Allied Transportation</i>	153.10	158.64	166.36	167.47
b. Komunikasi / <i>Communication</i>	165.94	166.64	171.00	173.70
1. Telkom & Pos Giro / <i>Post & Communication</i>	166.68	167.23	171.59	174.21
2. Jasa Penunjang Komunikasi / <i>Service Allied Communication</i>	130.17	140.17	144.75	150.14
8. KEUANGAN, PERSEWAAN, & JASA PERUSAHAAN / <i>Financier of Building & Business Services</i>	121.97	127.42	135.02	145.09
a. Bank / <i>Banking</i>	121.35	135.86	148.13	154.80
b. Lembaga Keuangan tanpa Bank / <i>Non Bank Financial</i>	145.35	152.54	162.85	163.15
c. Jasa Penunjang Keuangan / <i>Service Allied to Finance</i>	0.00	0.00	0.00	0.00
d. Sewa Bangunan / <i>Property</i>	122.36	127.31	134.60	145.11
e. Jasa Perusahaan / <i>Business Services</i>	108.46	109.99	115.34	125.66
9. JASA-JASA / <i>Services</i>	157.95	173.95	192.67	215.41
a. Pemerintahan Umum / <i>Public Adm & Defence</i>	177.02	197.27	220.76	248.46
1. Adm. Pemerintah & Pertahanan	177.02	197.27	220.76	248.46
2. Jasa Pemerintah lainnya	0.00	0.00	0.00	0.00
b. Swasta / <i>Private</i>	117.99	121.87	127.20	134.82
1. Sosial Masyarakat / <i>Social & Community Service</i>	123.40	128.94	134.33	140.37
2. Hiburan & Rekreasi / <i>Entertainment Service</i>	120.96	124.31	130.55	137.76
3. Perorangan & Rumah tangga / <i>Personal & Household Services</i>	111.70	113.67	118.78	128.18
PDRB DENGAN MIGAS / <i>GRDP With Oil & Gas</i>	149.70	160.49	173.78	191.95
PDRB TANPA MIGAS / <i>GRDP Without Oil & Gas</i>	144.75	154.73	166.91	182.46

Keterangan : r) Angka Revisi / *Revised Figures*

*) Angka Sementara / *Preliminary Figures*

***) Angka Sangat Sementara / *Very Preliminary Figures*

Laju Inflasi PDRB Kabupaten Lahat Menurut Lapangan Usaha
Tabel 10.12. *Inflation Rate of Gross Regional Domestic Product by Industrial Origin in Lahat Regency*
Tahun / Year 2005 – 2008

LAPANGAN USAHA / Industrial Origin	2005	2006 ⁽¹⁾	2007 ^(*)	2008 ^(**)
(1)	(2)	(3)	(4)	(5)
1. PERTANIAN / Agriculture	7.85	7.21	7.95	7.77
a. Tanaman Bahan Makanan / Farm Food Crops	8.59	8.99	8.69	9.70
b. Tanaman Perkebunan / Farm Non Food Crops	8.72	6.15	7.04	6.39
c. Peternakan / Livestock	3.07	9.45	12.22	8.14
d. Kehutanan / Forestry	0.73	6.20	11.66	12.23
e. Perikanan / Fishery	5.40	5.99	6.87	7.30
2. PERTAMBANGAN & PENGGALIAN / Mining & Quarrying	23.72	7.95	9.28	13.59
a. Migas / Crude Petroleum & Natural Gas	51.40	10.30	11.88	18.22
b. Non Migas / Non Crude Petroleum Refinery	4.95	7.00	8.08	9.82
c. Penggalian / Quarrying	7.45	5.17	6.65	13.91
3. INDUSTRI PENGOLAHAN / Manufacturing Industry	5.30	5.74	7.39	8.90
a. Industri Migas / Crude Oil & Natural Gas Industry	0.00	0.00	0.00	0.00
1. Pengilangan Minyak Bumi / Petroleum Refinery	0.00	0.00	0.00	0.00
2. Gas Alam Cair / Liquid Natural Gas	0.00	0.00	0.00	0.00
b. Industri Tanpa Migas / Non Crude Oil & Natural	5.30	5.74	7.39	8.90
1. Makanan, Minuman dan Tembakau	6.75	6.39	8.20	8.06
2. Tekstil, Brg. Kulit & Alas kaki	0.00	0.00	0.00	0.00
3. Brg. Kayu & Hasil Hutan lainnya	1.51	4.12	5.39	10.18
4. Kertas dan Barang Cetak	0.02	4.14	4.68	5.13
5. Pupuk, Kimia & Brg. dari Karet	10.50	18.84	11.42	10.79
6. Semen & Brg. Galian bukan logam	9.55	6.87	4.94	10.22
7. Logam Dasar Besi & Baja	0.00	0.00	0.00	0.00
8. Alat Angk., Mesin & Peralatannya	0.58	1.20	6.27	5.63
9. Barang lainnya	0.00	0.00	0.00	0.00
4. LISTRIK, GAS & AIR BERSIH / Elec, Gas & Water Supply	9.24	1.29	5.37	5.62
a. Listrik / Electricity	9.20	0.16	5.42	5.87
b. Gas / Gas	0.00	0.00	0.00	0.00
c. Air Bersih / Water Supply	10.90	8.03	4.36	4.27
5. BANGUNAN / Construction	9.57	5.50	5.46	8.14

Lanjutan Tabel 10.12
Continued Table

LAPANGAN USAHA / <i>Industrial Origin</i>	2005	2006 ^{r)}	2007 ^{*)}	2008 ^{**)}
(1)	(2)	(3)	(4)	(5)
6. PERDAGANGAN, HOTEL & RESTORAN / <i>Trade, Testaurant & Hotel</i>	2.62	4.29	7.69	10.10
a. Perdagangan Besar & Eceran / <i>Wholesale & Retail Trade</i>	2.49	4.36	7.84	10.35
b. Hotel / <i>Hotels</i>	5.48	2.07	2.95	7.57
c. Restoran / Rumah Makan / <i>Restaurant</i>	3.89	4.00	6.71	7.74
7. PENGANGKUTAN & KOMUNIKASI / <i>Transportation & Communication</i>	19.13	10.99	4.38	6.42
a. Angangkutan / <i>Transportation</i>	23.55	15.46	5.88	9.83
1. Peng. Kereta Api / <i>Railway Transportation</i>	5.42	0.03	5.49	3.95
2. Peng. Jalan Raya (Darat) / <i>Road Transportation</i>	23.87	15.69	5.88	9.92
3. Peng. Laut / <i>Sea Transportation</i>	0.00	0.00	0.00	0.00
4. Peng. Sungai / <i>Inland Water Transportation</i>	0.00	0.00	0.00	0.00
5. Peng. Udara / <i>Air Transportation</i>	0.00	0.00	0.00	0.00
6. Jasa Perungjung Angkutan / <i>Service Allied Transportation</i>	8.03	3.62	4.87	0.67
b. Komunikasi / <i>Communication</i>	8.75	0.42	2.62	1.58
1. Telkom & Pos Giro / <i>Post & Communication</i>	8.84	0.33	2.60	1.53
2. Jasa Perungjung Komunikasi / <i>Service Allied Communication</i>	5.47	7.68	3.27	3.73
8. KEUANGAN, PERSEWAAN, & JASA PERUSAHAAN / <i>Financier of Building & Business Services</i>	3.47	4.47	5.97	7.46
a. Bank / <i>Banking</i>	3.20	11.96	9.03	4.51
b. Lembaga Keuangan tanpa Bank / <i>Non Bank Financial</i>	6.79	4.95	6.76	0.18
c. Jasa Penunjang Keuangan / <i>Service Allied to Finance</i>	0.00	0.00	0.00	0.00
d. Sewa Bangunan / <i>Property</i>	3.57	4.05	5.73	7.81
e. Jasa Perusahaan / <i>Business Services</i>	0.90	1.41	4.87	8.95
9. JASA-JASA / <i>Services</i>	1.84	10.13	10.76	11.80
a. Pemerintahan Umum / <i>Public Adm & Defence</i>	2.00	11.44	11.91	12.54
1. Adm. Pemerintah & Pertahanan	2.00	11.44	11.91	12.54
2. Jasa Pemerintah lainnya	0.00	0.00	0.00	0.00
b. Swasta / <i>Private</i>	2.10	3.29	4.37	5.99
1. Sosial Masyarakat / <i>Social & Community Service</i>	2.05	4.49	4.18	4.50
2. Hiburan & Rekreasi / <i>Entertainment Service</i>	1.77	2.77	5.02	5.53
3. Perorangan & Rumah tangga / <i>Personal & Household Services</i>	2.08	1.76	4.50	7.92
PDRB DENGAN MIGAS / <i>GRDP With Oil & Gas</i>	11.68	7.21	8.28	10.46
PDRB TANPA MIGAS / <i>GRDP Without Oil & Gas</i>	6.16	6.89	7.88	9.31

Keterangan : r) Angka Revisi / *Revised Figures*

*) Angka Sementara / *Preliminary Figures*

***) Angka Sangat Sementara / *Very Preliminary Figures*

*Produk Domestik Regional Bruto/
Gross Regional Domestic Product*

Tabel 10.13. Pendapatan Regional Dan Pendapatan Perkapita Atas Dasar Harga Berlaku (Dengan Migas)
Regional Income and Income Percapita At Current Market Prices (With Oil & Gas)
Tahun / Year 2005 – 2008

Rincian / Description	2005	2006 ^{r)}	2007 ^{*)}	2008 ^{**)}
(1)	(2)	(3)	(4)	(5)
1. Produk Domestik Regional Bruto <i>Gross Regional Domestic Product at Market Price (Juta Rp / Million Rp)</i>	3,084,357	3,472,684	3,983,164	4,669,554
2. Penyusutan Barang-Barang Modal <i>Depreciation of Capital Goods (Juta Rp / Million Rp)</i>	247,022	278,123	319,007	373,979
3. Produk Domestik Regional Bruto ADH Pasar / GRDP at Market Prices <i>(Juta Rp / Million Rp)</i>	2,837,335	3,194,561	3,664,158	4,295,575
4. Pajak Tak Langsung Netto <i>Net Indirect Taxse (Juta Rp / Million Rp)</i>	227,536.8	256,184.2	293,842.9	344,478.7
6. Jumlah Penduduk Pertengahan Tahun <i>Mid Year Population (Jiwa / Person)</i>	2,609,798	2,938,377	3,370,315	3,951,096
7. Produk Domestik Regional Brutto Perkapita <i>Per Capita Gross Regional Domestic Product (Rupiah / Rupiahs)</i>	336,406	339,321	339,928	340,242
8. Pendapatan Regional Perkapita <i>Per Capita Regional Income (Rupiah / Rupiahs)</i>	9,168,555	10,234,216	11,717,671	13,724,213

Keterangan : r) Angka Revisi / Revised Figures

*) Angka Sementara / Preliminary Figures

***) Angka Sangat Sementara / Very Preliminary Figures

**Tabel 10.14. Pendapatan Regional Dan Pendapatan Perkapita
Atas Dasar Harga Berlaku (Tanpa Migas)**
*Regional Income and Income Percapita At Current Market Prices
(Without Oil & Gas)*
Tahun / Year 2005 – 2008

Rincian / Description	2005	2006 ^{r)}	2007 ^{*)}	2008 ^{**)}
(1)	(2)	(3)	(4)	(5)
1. Produk Domestik Regional Bruto <i>Gross Regional Domestic Product at Market Price (Juta Rp / Million Rp)</i>	2,578,039	2,921,089	3,362,523	3,923,995
2. Penyusutan Barang-Barang Modal <i>Depreciation of Capital Goods Juta Rp / Million Rp)</i>	206,472	233,946	269,300	314,268
3. Produk Domestik Regional Bruto ADH Pasar / GRDP at Market Prices <i>(Juta Rp / Million Rp)</i>	2,371,567	2,687,142	3,093,223	3,609,727
4. Pajak Tak Langsung Netto <i>Net Indirect Taxse (Juta Rp / Million Rp)</i>	190,185	215,492	248,057	289,478
5. Produk Domestik Regional Bruto Adb Faktor / GRDP at Factor Prices <i>(Juta Rp / Million Rp)</i>	2,181,382	2,471,650	2,845,166	3,320,249
6. Jumlah Penduduk Pertengahan Tahun <i>Mid Year Population (Jiwa / Person)</i>	336,406	339,321	339,928	340,242
7. Produk Domestik Regional Brutto Perkapita <i>Per Capita Gross Regional Domestic Product (Rupiah / Rupiahs)</i>	7,663,475	8,608,630	9,891,869	11,532,954
8. Pendapatan Regional Perkapita <i>Per Capita Regional Income (Rupiah / Rupiahs)</i>	6,484,373	7,284,106	8,369,906	9,758,493

Keterangan : r) Angka Revisi / Revised Figures

*) Angka Sementara / Preliminary Figures

**) Angka Sangat Sementara / Very Preliminary Figures

*Produk Domestik Regional Bruto/
Gross Regional Domestic Product*

Tabel 10.15. Pendapatan Regional Dan Pendapatan Perkapita Atas Dasar Harga Konstan 2000 (Dengan Migas)
Regional Income and Income Per Capita At Constant 2000 Market Prices (With Oil & Gas)
Tahun / Year 2005 – 2008

Rincian / Description	2005	2006 ^{r)}	2007 ^{*)}	2008 ^{**)}
(1)	(2)	(3)	(4)	(5)
1. Produk Domestik Regional Bruto <i>Gross Regional Domestic Product at Market Price (Juta Rp / Million Rp)</i>	2,060,390	2,163,856	2,292,062	2,432,644
2. Penyusutan Barang-Barang Modal <i>Depreciation of Capital Goods (Juta Rp / Million Rp)</i>	125,107	131,389	139,174	147,710
3. Produk Domestik Regional Bruto ADH Pasar / GRDP at Market Prices <i>(Juta Rp / Million Rp)</i>	1,935,283	2,032,467	2,152,888	2,284,933
4. Pajak Tak Langsung Netto <i>Net Indirect Taxse (Juta Rp / Million Rp)</i>	59,627	62,621	66,331	70,400
5. Produk Domestik Regional Bruto Adb Faktor / GRDP at Factor Prices <i>(Juta Rp / Million Rp)</i>	1,875,656	1,969,846	2,086,557	2,214,534
6. Jumlah Penduduk Pertengahan Tahun <i>Mid Year Population (Jiwa / Person)</i>	336,406	339,321	339,928	340,242
7. Produk Domestik Regional Brutto Perkapita <i>Per Capita Gross Regional Domestic Product (Rupiah / Rupiahs)</i>	6,124,712	6,377,018	6,742,788	7,149,745
8. Pendapatan Regional Perkapita <i>Per Capita Regional Income (Rupiah / Rupiahs)</i>	5,575,572	5,805,257	6,138,232	6,508,702

Keterangan : r) Angka Revisi / Revised Figures

*) Angka Sementara / Preliminary Figures

***) Angka Sangat Sementara / Very Preliminary Figures

Tabel 10.16. **Pendapatan Regional Dan Pendapatan Perkapita**
Atas Dasar Harga Konstan 2000 (Tanpa Migas)
Regional Income and Income Percapita At Constant 2000 Market
Prices (Without Oil & Gas)
Tahun / Year 2005 – 2008

Rincian / Description	2005	2006 ^{r)}	2007 ^{*)}	2008 ^{**)}
(1)	(2)	(3)	(4)	(5)
1. Produk Domestik Regional Bruto <i>Gross Regional Domestic Product at Market Price (Juta Rp / Million Rp)</i>	1,780,980	1,887,889	2,014,526	2,150,626
2. Penyusutan Barang-Barang Modal <i>Depreciation of Capital Goods (Juta Rp / Million Rp)</i>	108,141	114,633	122,322	130,586
3. Produk Domestik Regional Bruto ADH Pasar / GRDP at Market Prices <i>(Juta Rp / Million Rp)</i>	1,672,839	1,773,256	1,892,204	2,020,039
4. Pajak Tak Langsung Netto <i>Net Indirect Taxse (Juta Rp / Million Rp)</i>	59,734	63,320	67,567	72,132
5. Produk Domestik Regional Bruto Adb Faktor / GRDP at Factor Prices <i>(Juta Rp / Million Rp)</i>	1,613,104	1,709,936	1,824,636	1,947,907
6. Jumlah Penduduk Pertengahan Tahun <i>Mid Year Population (Jiwa / Person)</i>	336,406	339,321	339,928	340,242
7. Produk Domestik Regional Brutto Perkapita <i>Per Capita Gross Regional Domestic Product (Rupiah / Rupiahs)</i>	5,294,138	5,563,726	5,926,331	6,320,870
8. Pendapatan Regional Perkapita <i>Per Capita Regional Income (Rupiah / Rupiahs)</i>	4,795,112	5,039,288	5,367,715	5,725,064

Keterangan : r) Angka Revisi / Revised Figures

*) Angka Sementara / Preliminary Figures

***) Angka Sangat Sementara / Very Preliminary Figures

<http://lahatkab.bps.go.id>



Badan Pusat Statistik Kabupaten Lahat

Jl. Bandar Jaya Lk. III Lahat

☎ (0731)321416, Fax. (0731)321416

E-mail : bpslahat@yahoo.co.id