

LABEL SEMENTARA  
SENSUS BARANG 2011

Ruang	ID	Lokasi	Petugas
B2309	121.0962.1323/1	KEC II	MSC



1  
3324.A.0104

## KECAMATAN PATEAN DALAM ANGKA TAHUN 2001



**315.598**  
**Kec.**  
**Ind.**


**BPS** Badan Pusat Statistik

Disusun Oleh  
**MANTRI STATISTIK**  
**KECAMATAN PATEAN**



ISSN 0852 - 0225  
3324.A.0104

## KECAMATAN PATEAN DALAM ANGKA TAHUN 2001



No. PUSTAKA : 10.0902.3099

M F N : 6168

MILIK: UPT. PUSAT STATISTIK & DOK. STAT.  
BPS - JAKARTA

Disusun Oleh  
MANTRI STATISTIK  
KECAMATAN PATEAN

**BPS** *Badan Pusat Statistik Kabupaten Kendal*  
Jl. Pramuka ( Komplek Perkantoran ) Telp. (0294) 381461-383461  
E-mail : bps3324@semarang.wasantara.net.id

## KATA SAMBUTAN

Assalamu'alaikum Wr. Wb.


Dengan memanjatkan puji syukur kehadirat Tuhan Yang Maha Esa, saya menyambut baik atas diterbitkannya buku "KECAMATAN PATEAN DALAM ANGKA TAHUN 2001" yang disusun oleh Mantri Statistik Kecamatan Patean.

Buku ini merupakan kumpulan data wilayah Kecamatan Patean yang dapat memberikan gambaran potensi yang ada di wilayah Kecamatan Patean, baik potensi sumber daya alam maupun sumber daya manusiannya.

Dengan terbitnya buku ini dapat menambah pandangan dan wawasan baru terhadap upaya-upaya membangun wilayah Kecamatan Patean serta memberi kontribusi terhadap strategi dan langkah-langkah operasional pembangunan wilayah Kecamatan Patean.

Akhirnya saya mengucapkan terima kasih kepada Mantri Statistik Kecamatan Patean dan semua pihak yang telah membantu penerbitan buku ini dan semoga buku ini bermanfaat bagi semua pihak.

Wassalamu'alaikum Wr. Wb.



**KATA PENGANTAR**

Assalamu'alaikum Wr. Wb.

Dengan penuh rasa syukur alhamdulillah kepada Tuhan Yang Maha Esa saya dapat menyusun buku "KECAMATAN PATEAN DALAM ANGKA TAHUN 2001" dengan baik. Buku ini saya susun dengan maksud untuk memberi gambaran potensi yang ada di wilayah Kecamatan Patean. Adapun data-data yang saya sajikan sangat sederhana, yang dikumpulkan dari monografi desa, potensi desa, dan dari dinas-dinas di Kecamatan Patean.

Saya ucapkan banyak terima kasih kepada Bapak Camat Patean yang telah banyak membantu sehingga buku "KECAMATAN PATEAN DALAM ANGKA TAHUN 2001" ini dapat terbit serta tak lupa juga kepada dinas yang ada di Kecamatan Patean yang telah memberikan datanya.

Sekian dan Terima kasih.

Wassalamu'alaikum Wr. Wb.

Patean, April 2002

Mantri Statistik Kecamatan Patean



DWI EDI WALUYO  
NIP. 340 007 162

## DAFTAR ISI

	hlm
Sambutan Camat Patean.....	i
Kata Pengantar.....	ii
Daftar isi .....	iii
Daftar Grafik.....	vii
Letak Geografis .....	viii
Peta Wilayah Kabupaten Kendal.....	1
Peta Wilayah Kecamatan Patean.....	2
<b>BAB I</b>	<b>PEMERINTAHAN</b>
Tabel 1.1 Luas Wilayah Dirinci Menurut Desa	3
Tabel 1.2 Jarak Desa ke Ibukota Kecamatan..	4
Tabel 1.3 Luas Wilayah Dirinci Menurut Peng gunaan .....	5
Tabel 1.4 Luas Tanah Sawah Menurut Jenis Pengairannya.....	7
Tabel 1.5 Luas Tanah Kering Menurut Jenis- nya.....	8
Tabel 1.6 Banyaknya Hari Hujan.....	10
Tabel 1.7 Banyaknya Curah Hujan.....	11
Tabel 2.1 Banyaknya Dusun/Dukuh, Rukun War- ga, dan Rukun Tetangga .....	12
Tabel 2.2 Banyaknya Balai Desa Dan Kantor Desa .....	13
Tabel 2.3 Banyaknya Perangkat Desa.....	14
<b>BAB II</b>	<b>SOSIAL KEPENDUDUKAN</b>
Tabel 3.1 Banyaknya Kepala Keluarga dan Ba- ngunan Tempat Tinggal .....	15
Tabel 3.2 Kepadatan Keluarga.....	16
Tabel 3.3 Banyaknya Keluarga Menurut Tahap- an.....	17

Tabel	3.4	Banyaknya Tempat Tinggal Penduduk	18
Tabel	3.5	Banyaknya Penduduk Dirinci Menurut Jenis Kelamin .....	19
Tabel	3.6	Kepadatan Penduduk Dirinci Per Desa.....	20
Tabel	3.7	Sex Ratio Penduduk Laki-laki Terhadap Perempuan.....	21
Tabel	3.8	Perkembangan Penduduk Per Tahun .	22
Tabel	3.9	Banyaknya Penduduk Menurut Kelompok Umur dan Jenis Kelamin.....	23
Tabel	3.10	Banyaknya Penduduk Umur 5-6, 7-12, 13-15 .....	25
Tabel	3.11	Banyaknya Mutasi Penduduk .....	26
Tabel	3.12	Banyaknya Penduduk Dirinci Menurut Pendidikan .....	27
Tabel	3.13	Banyaknya Penduduk Dirinci Menurut Mata Pencaharian .....	29
Tabel	4.1	Banyaknya PUS Akseptor KB Aktif .	31
Tabel	5.1	Banyaknya Pemeluk Agama .....	33
Tabel	5.2	Banyaknya Tempat Ibadah .....	34
Tabel	5.3	Peserta Calon Jamaah Haji .....	35
Tabel	5.4	Banyaknya Ulama, Mubaligh, dan Khotib.....	36
Tabel	5.5	Banyaknya Nikah, Talak, Cerai dan Rujuk.....	37
Tabel	6.1	Banyaknya Sekolah TK, Murid, dan Guru .....	38
Tabel	6.2	Banyaknya Sekolah Dasar Negeri, Murid, dan Guru .....	39
Tabel	6.3	Banyaknya Madrasah Ibtidaiyah, Murid, dan Guru .....	40
Tabel	6.4	Banyaknya Sekolah Lanjutan Pertama Negeri, Murid, dan Guru .....	41

Tabel 6.5	Banyaknya Madrasah Tsanawiyah, Murid, dan Guru.....	42
Tabel 7.1	Banyaknya Dokter, Tenaga Medis, Bidan, Dukun Bayi, dan Juru Sunat	43
Tabel 7.2	Banyaknya Fasilitas Kesehatan ...	44
Tabel 7.3	Banyaknya Rumah Sehat A, B, C ...	46
Tabel 7.4	Banyaknya Sarana Air Bersih .....	47
Tabel 7.5	Banyaknya Jamban Umum, Inpres, dan Swadaya.....	48
Tabel 8.1	Banyaknya Penderita Cacat .....	49

### **BAB III                    PERTANIAN, PETERNAKAN, PERKEBUNAN DAN PERIKANAN**

Tabel 9.1	Luas Panen dan Produksi Padi Sawah dan Gogo.....	50
Tabel 9.2	Luas Panen dan Produksi Padi Dan Jagung.....	51
Tabel 9.3	Luas Panen dan Produksi Ubi Kayu dan Ubi Jalar .....	52
Tabel 9.4	Luas Panen dan Produksi Kacang Tanah dan Kedelai .....	53
Tabel 9.5	Produksi Tanaman Perdagangan ....	54
Tabel 9.6	Produksi Ikan .....	56
Tabel 9.7	Banyaknya Unggas .....	57
Tabel 9.8	Produksi Telur Unggas.....	59
Tabel 9.9	Banyaknya Ternak.....	60

### **BAB IV                    PERHUBUNGAN DAN KOMUNIKASI**

Tabel 10.1	Banyaknya Sarana Angkutan Darat Kendaraan Bermotor .....	62
Tabel 10.2	Banyaknya Sarana Angkutan Darat Kendaraan Tak Bermotor.....	63
Tabel 10.3	Jenis Permukaan, Kondisi, dan Kelas Jalan.....	64

Tabel 10.3	Banyaknya Jembatan Desa.....	65
Tabel 11.1	Banyaknya Televisi, Radio, Listrik, PLN dan Telephon.....	66
<b>BAB V</b>	<b>LAIN-LAIN</b>	
Tabel 12.1	Banyaknya Lapangan Olahraga.....	67
Tabel 13.1	Banyaknya Surat Pemberitahuan Pajak Terdaftar.....	68
Tabel 13.2	Pemasukan Pajak Bumi dan Bangunan	69



## DAFTAR GRAFIK

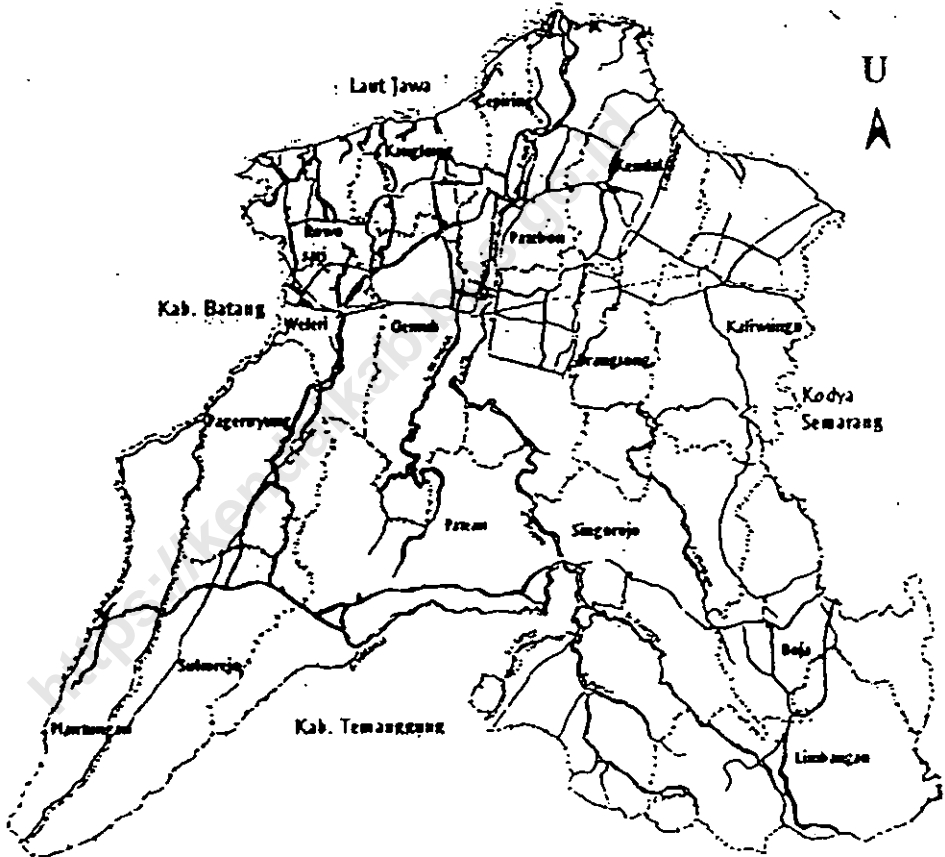
Grafik 1.	Luas Wilayah Dirinci Menurut Penggunaan .....	6
Grafik 2.	Banyaknya Penduduk Menurut Kelompok Umur dan Jenis Kelamin.....	24

<https://kendalkab.bps.go.id>

## LETAK GEOGRAFIS

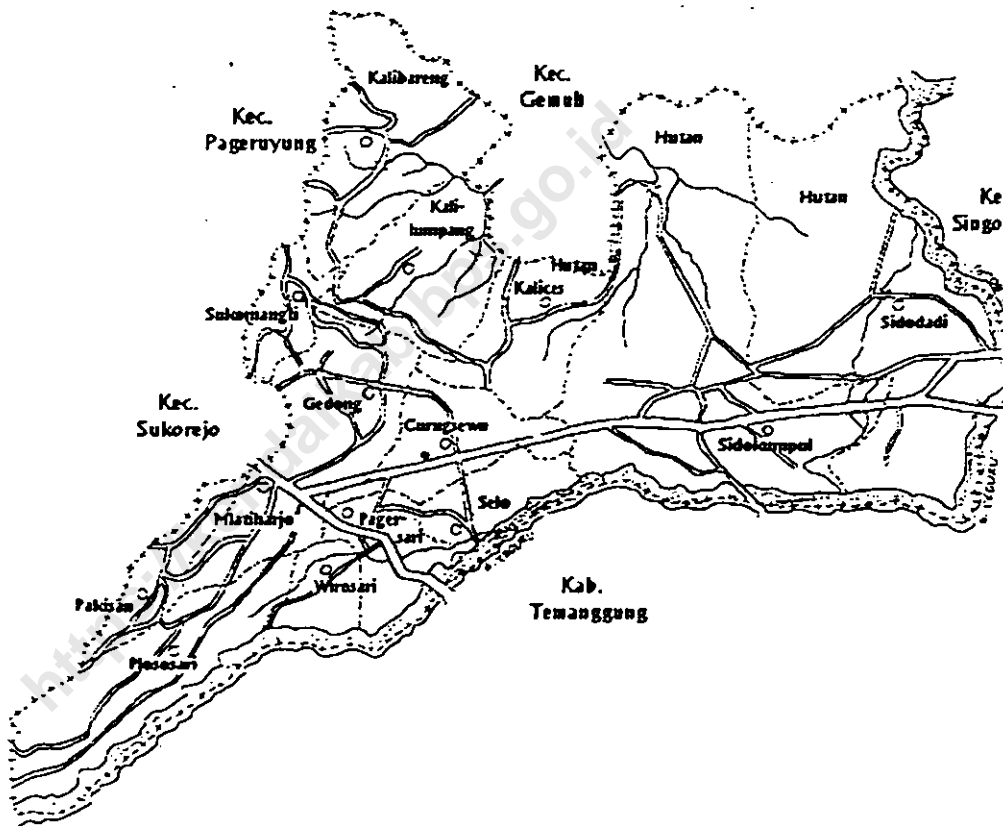
1. Kecamatan Patean terletak dalam:  
 Wilayah Pembantu Bupati : Sukorejo  
 Kabupaten : Kendal  
 Propinsi : Jawa Tengah
2. Batas-batas wilayah:  
 Sebelah utara : Kecamatan Gemuh  
 Sebelah selatan : Kabupaten Temanggung, Kec.  
 Candirototo  
 Sebelah barat : Kecamatan Sukorejo  
 Sebelah timur : Kecamatan Singorojo
3. Jarak dari Ibukota Patean ke beberapa kota:  
 Kota Propinsi Jawa Tengah : 73 Km  
 Kota Kabupaten Kendal : 44 Km  
 Kota Kecamatan Sukorejo : 6 Km
4. Ketinggian tanah: 530 m dpl
5. Suhu Udara: 27 - 30 °C
6. Kemiringan Tanah : 25 - 30 derajat
7. Jenis Tanah : Latusol
8. Bujur Timur : 109 41 110 18  
 Lintang Selatan : 6 32 7 24

# KABUPATEN KENDAL



# KECAMATAN PATEAN

U  
A



Tabel : 1.1.

**LUAS WILAYAH KECAMATAN PATEAN  
DIRINCI MENURUT DESA**

TAHUN : 2001

DESA	LUAS	PERSENTASE
(1)	(Km <sup>2</sup> ) (2)	(%) (3)
01. Pakisan	2,06	2,22
02. Mlatiharjo	2,66	2,86
03. Plososari	6,29	6,77
04. Wirosari	2,09	2,25
05. Pagersari	3,78	4,07
06. Selo	3,06	3,29
07. Curugsewu	5,00	5,38
08. Gedong	5,61	6,04
09. Sukomangli	1,96	2,11
10. Kalibareng	5,12	5,51
11. Kalumpang	7,00	7,53
12. Kalices	5,69	6,12
13. Sidokumpul	19,58	21,07
14. Sidodadi	23,03	24,78
<b>JUMLAH</b>	<b>92,94</b>	<b>100,00</b>

Sumber data : Kantor Kecamatan Patean  
Catatan :

Tabel : 1.2

JARAK DESA KE IBUKOTA KECAMATAN  
KECAMATAN PATEAN  
TAHUN : 2001

DESA	JARAK
(1)	(Km) (2)
01. Pakisan	8,00
02. Mlatiharjo	5,00
03. Plososari	7,00
04. Wirosari	5,00
05. Pagersari	3,00
06. Selo	2,00
07. Gurugsewu	0,00
08. Gedong	4,00
09. Sukomangli	11,00
10. Kalibareng	13,00
11. Kalilumpang	13,00
12. Kalices	2,00
13. Sidokumpul	5,00
14. Sidodadi	8,00

Sumber data : Kantor Kecamatan Patean  
Catalan :

Tabel : 1.3

LUAS WILAYAH KECAMATAN PATEAN  
DIRINCI MENURUT PENGGUNAAN

TAHUN : 2001

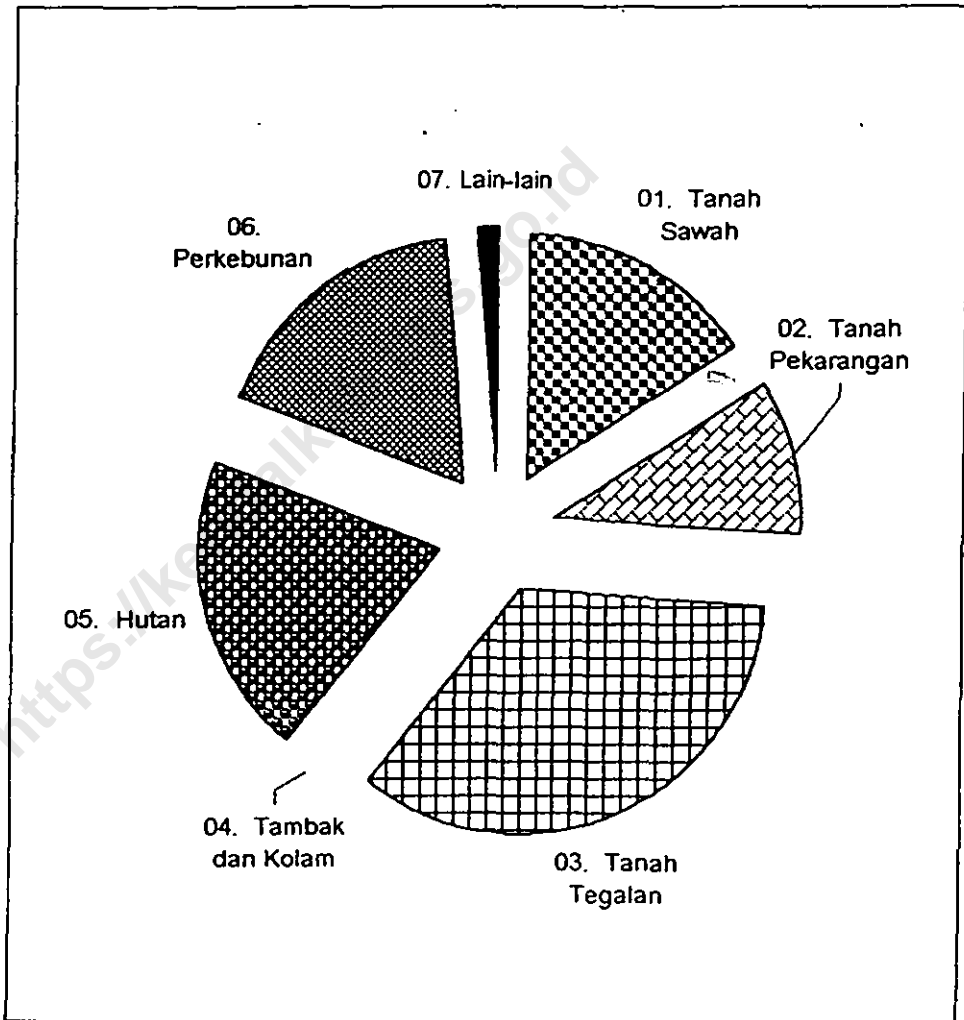
JENIS PENGGUNAAN	LUAS (Km <sup>2</sup> )	PERSENTASE (%)
(1)	(2)	(3)
01. Tanah Sawah	14,61	15,72
02. Tanah Pekarangan	9,76	10,50
03. Tanah Tegalan	32,05	34,48
04. Tambak dan Kolam	0,00	0,00
05. Hutan	18,58	19,99
06. Perkebunan	16,63	17,69
07. Lain-lain	1,31	1,41
<b>JUMLAH</b>	<b>92,94</b>	<b>100,00</b>

Sumber data : Statistik Kecamatan Patean  
Catatan :

Grafik : 1

LUAS WILAYAH KECAMATAN PATEAN  
DIRINCI MENURUT PENGGUNAAN

TAHUN : 2001



Sumber data : Statistik Kecamatan Patean  
Catatan :

BPS Kabupaten Kendal



Tabel : 1.4

**LUAS TANAH SAWAH MENURUT JENIS PENGAIRANNYA  
KECAMATAN PATEAN**

TAHUN : 2001

DESA	SETENGAH		NON	TADAH	JUMLAH
	TEHNIS		TEHNIS	HUJAN	
	(Ha)	(Ha)	(Ha)	DIUSAHAKAN (Ha)	
(1)	(2)	(3)	(4)	(5)	(6)
01. Pakisan	0,00	0,00	100,00	0,00	100,00
02. Maliharjo	0,00	0,00	142,00	0,00	142,00
03. Plososari	0,00	0,00	310,00	0,00	310,00
04. Wirosari	0,00	0,00	134,00	0,00	134,00
05. Pagersari	0,00	0,00	98,00	0,00	98,00
06. Selo	0,00	0,00	73,00	0,00	73,00
07. Curugsewu	0,00	0,00	45,00	0,00	45,00
08. Gedong	0,00	0,00	75,00	0,00	75,00
09. Sukomangi	0,00	0,00	27,00	0,00	27,00
10. Kalibareng	0,00	0,00	63,00	0,00	63,00
11. Kallumpeng	0,00	0,00	105,00	0,00	105,00
12. Kates	0,00	0,00	43,00	0,00	43,00
13. Sidokumpul	0,00	0,00	132,00	0,00	132,00
14. Sidodadi	0,00	0,00	114,00	0,00	114,00
<b>Jumlah 2001</b>					
	0,00	0,00	1.461,00	0,00	1.461,00
2000					
	0,00	0,00	1.461,00	0,00	1.461,00
1999					
	0,00	0,00	1.461,00	0,00	1.461,00

BPS Kabupaten Kendal

Sumber data : Monografi DESA 2001

Calatan :

Tabel : 1.5

**LUAS TANAH KERING DIRINCI MENURUT JENISNYA  
KECAMATAN PATEAN**

TAHUN : 2001

DESA	PEKA- RANGAN	TEGALAN	PENGEM- BALAAN	TAMBAK	KOLAM
(1)	(Ha) (2)	(Ha) (3)	(Ha) (4)	(Ha) (5)	(Ha) (6)
01. Pakisan	44,55	51,31	0,00	0,00	0,00
02. Mlatiharjo	42,00	69,71	0,00	0,00	0,00
03. Plososari	122,29	122,74	0,00	0,00	0,00
04. Wirosari	44,34	27,59	0,00	0,00	0,00
05. Pagersari	66,12	162,75	0,00	0,00	0,00
06. Selo	46,00	30,62	0,00	0,00	0,00
07. Curugsewu	152,00	217,90	0,00	0,00	0,00
08. Gedong	144,73	174,01	0,00	0,00	0,00
09. Sukomangli	11,00	18,24	0,00	0,00	0,00
10. Kalibareng	36,00	269,43	0,00	0,00	0,00
11. Kalumpang	40,00	326,75	0,00	0,00	0,00
12. Kalces	53,32	267,53	0,00	0,00	0,00
13. Sidokumpul	63,00	547,91	0,00	0,00	0,00
14. Sidobardi	68,60	878,41	0,00	0,00	0,00
<hr/>					
JUMLAH 2001	975,95	3.204,90	0,00	0,00	0,00
2000	975,95	3.204,90	0,00	0,00	0,00
1999	975,95	3.204,90	0,00	0,00	0,00

BPS Kabupaten Kendal

Sumber data : Monografi DESA 2001

Catatan :

Tabel : 1.5 (lanjutan)

**LUAS TANAH KERING DIRINGI MENURUT JENISNYA  
KECAMATAN PATEAN**

TAHUN : 2001

DESA	HUTAN		PERKEBUNAN		LAIN-	JUMLAH
	RAKYAT	NEGARA	RAKYAT	NEGARA	LAIN	
	(Ha)	(Ha)	(Ha)	(Ha)	(Ha)	
(1)	(7)	(8)	(9)	(10)	(11)	(12)
01. Pakisan	0,00	0,00	0,00	0,00	10,20	106,08
02. Mlatiharjo	0,00	0,00	0,00	0,00	11,90	123,81
03. Plososari	0,00	0,00	0,00	63,43	10,98	319,44
04. Wirosari	0,00	0,00	0,00	0,00	3,32	75,25
05. Pagersari	0,00	0,00	0,00	0,00	9,00	279,87
06. Selo	0,00	0,00	0,00	148,41	8,00	233,03
07. Curugsewu	0,00	0,00	0,00	70,23	15,30	455,43
08. Gedong	0,00	0,00	0,00	151,52	16,00	486,26
09. Sukomangli	0,00	0,00	0,00	137,37	2,50	169,11
10. Kalibareng	0,00	0,00	0,00	115,70	8,00	449,13
11. Kallumpang	0,00	0,00	0,00	220,44	8,00	596,19
12. Kates	0,00	175,00	0,00	21,24	8,51	525,60
13. Sidokumpul	0,00	643,75	0,00	564,63	6,70	1.825,99
14. Sidodadi	0,00	1.039,38	0,00	169,83	13,02	2.189,24
JUMLAH 2001	0,00	1.858,13	0,00	1.662,80	131,43	7.833,21
2000	0,00	1.858,13	0,00	1.662,80	131,43	7.833,21
1999	0,00	1.858,13	0,00	1.662,80	131,43	7.833,21

BPS Kabupaten Kendal

Sumber data : Monografi DESA 2001

Catatan : Perkebunan rakyat dan hutan rakyat hanya tumpang sari dan jadi satu di legatan

Tabel : 1.6

**BANYAKNYA HARI HUJAN  
KECAMATAN PATEAN  
TAHUN 1998 - 2001**

BULAN	1998	1999	2000	2001
(1)	(2)	(3)	(4)	(5)
01. Januari	27	25	28	11
02. Pebruari	18	21	23	16
03. Maret	24	26	24	16
04. April	21	20	21	12
05. Mei	6	11	14	6
06. Juni	22	20	19	7
07. Juli	6	7	10	6
08. Agustus	5	9	6	11
09. September	13	15	10	16
10. Oktober	12	18	16	13
11. Nopember	24	22	21	16
12. Desember	15	21	24	20
JUMLAH	193	215	216	150
Rata-rata	16	18	18	13

BPS Kabupaten Kendal

Sumber data : Pengiran Ranting Patean  
Catatan :

Tabel : 1.7

**BANYAKNYA CURAH HUJAN  
KECAMATAN PATEAN  
TAHUN 1998 - 2001**

BULAN	1998	1999	2000	2001
(1)	(2)	(3)	(4)	(5)
01. Januari	619	549	602	327
02. Pebruari	431	499	504	302
03. Maret	565	584	596	439
04. April	650	608	617	296
05. Mei	121	205	200	124
06. Juni	445	349	336	173
07. Juli	114	106	112	125
08. Agustus	51	64	56	52
09. September	173	194	186	195
10. Oktober	153	184	170	200
11. Nopember	463	397	400	333
12. Desember	239	250	247	306
<b>JUMLAH</b>	4.024	3.999	4.026	2.872
Rata-rata	336	332	336	239

BPS Kabupaten Kendal

Sumber data : Pengukuran Ranting Patean  
Catatan :

Tabel 2.1

**BANYAKNYA DUSUN/DUKUH, RUKUN WARGA, DAN RUKUN TETANGGA  
KECAMATAN PATEAN**

TAHUN : 2001

DESA	DUSUN/ DUKUH	RUKUN WARGA	RUKUN TETANGGA
(1)	(2)	(3)	(4)
01 Pakusan	3	3	12
02 Malharjo	5	4	22
03 Pososari	9	10	36
04 Wirosari	2	2	15
05 Pagersari	4	4	21
06 Selo	4	3	10
07 Durugsewu	10	11	28
08 Gedong	10	10	30
09 Sukomangi	2	2	8
10 Kalibareng	4	4	8
11 Kallumpang	7	9	18
12 Palces	5	3	8
13 Subokumpul	11	12	46
14 Sidodadi	10	11	38
<b>JUMLAH 2001</b>	<b>86</b>	<b>88</b>	<b>300</b>
2000	86	88	300
1999	86	89	300

BPS Kabupaten Kendal

Sumber data : Statistik Kecamatan Patean

Catatan :

Tabel : 2.2.

**BANYAKNYA BALAI DESA DAN KANTOR DESA  
KECAMATAN PATEAN  
TAHUN : 2001**

DESA	BALAI DESA	KANTOR DESA
(1)	(2)	(3)
01. Pakisan	1	1
02. Mlatiharjo	1	1
03. Piososari	1	1
04. Wirosari	1	1
05. Pagersari	1	1
06. Selo	1	1
07. Curugsewu	1	1
08. Gedong	1	1
09. Sukomangli	1	1
10. Kalbareng	1	1
11. Katlumpang	1	1
12. Katces	1	1
13. Sidokumpul	1	1
14. Sidodadi	1	1
<b>JUMLAH</b>	<b>14</b>	<b>14</b>

BPS Kabupaten Kendal

Sumber data : Kantor Kecamatan Patean

Catatan :

Tabel : 2.3

BANYAKNYA PERANGKAT DESA  
KECAMATAN PATEAN

TAHUN : 2001

DESA	KEPALA DESA/ KEL		SEK. DESA/ KEL		KEPALA URUSAN		PEMBANTU KEPALA URUSAN		KEPALA DUSUN		PEMBANTU KEPALA DUSUN		JUMLAH	
	L	P	L	P	L	P	L	P	L	P	L	P	L	P
	(1)	(2)	(3)	(4)	(5)	(6)	(7)	(8)	(9)	(10)	(11)	(12)	(13)	(14)
01. Pakisan	1	0	1	0	4	0	3	0	3	0	0	0	12	0
02. Mlatiharjo	1	0	1	0	4	0	4	0	3	0	0	0	13	0
03. Plososari	1	0	1	0	5	0	6	0	4	0	0	0	17	0
04. Wirosari	1	0	1	0	3	0	2	0	1	0	0	0	8	0
05. Pagersari	1	0	1	0	3	0	4	0	3	0	0	0	12	0
06. Seto	1	0	1	0	4	0	2	0	2	0	0	0	10	0
07. Curugsewu	1	0	0	1	4	0	5	0	6	0	0	0	16	1
08. Gedong	1	0	1	0	3	1	6	0	6	0	0	0	17	1
09. Sukomangi	1	0	1	0	2	1	3	0	2	0	0	0	9	1
10. Kalbareng	1	0	1	0	2	1	3	0	3	0	0	0	10	1
11. Katumpang	1	0	1	0	3	0	4	0	4	0	0	0	13	0
12. Kalices	1	0	1	0	3	0	3	0	2	0	0	0	10	0
13. Sidokumpul	1	0	1	0	4	0	5	0	6	0	0	0	17	0
14. Sidodadi	1	0	1	0	4	0	5	0	6	0	0	0	17	0
JUMLAH 2001	14	0	13	1	48	3	55	0	51	0	0	0	181	4
2000	14	0	11	1	48	3	55	0	52	0	0	0	180	4
1999	14	0	13	1	48	2	55	0	53	0	0	0	183	3

BPS Kabupaten Kendal

Sumber data : Kantor Kecamatan Patean

Catatan :



Tabel : 3.1.

**BANYAKNYA KEPALA KELUARGA DAN BANGUNAN TEMPAT TINGGAL  
KECAMATAN PATEAN**

TAHUN : 2001

DESA	KEPALA KELUARGA	BANGUNAN TEMPAT TINGGAL
(1)	(2)	(3)
01. Pakisan	451	448
02. Mlatiharjo	753	756
03. Plososari	1.256	1.261
04. Wirosari	503	503
05. Pagersari	849	846
06. S e l o	404	404
07. Curugsewu	1.095	1.092
08. G e d o n g	1.122	1.124
09. Sukomangi	250	246
10. Kalbareng	376	375
11. Kallumpang	587	587
12. Kalices	353	368
13. Sidokumpul	1.702	1.732
14. Sidodadi	1.501	1.549
JUMLAH 2001	11.202	11.291
2000	10.478	10.133
1999	9.904	9.870

BPS Kabupaten Kendal

Sumber data : Statistik Kecamatan Patean & PPLKB Kecamatan Patean

Catatan :

Tabel : 3.2

**KEPADATAN KELUARGA  
KECAMATAN PATEAN  
TAHUN : 2001**

DESA	PENDUDUK	KELUARGA	KEPADATAN (Orang/KK)
(1)	(2)	(3)	(4)
01. Pakisan	1.818	451	4
02. Mlatiharjo	3.129	753	4
03. Plososari	5.534	1.256	4
04. Wirosari	1.972	503	4
05. Pagersari	3.333	849	4
06. S e l o	1.563	404	4
07. Curugsewu	4.629	1.095	4
08 G e d o n g	4.673	1.122	4
09. Sukomangi	1.129	250	5
10. Kalbareng	1.711	376	5
11. Kallumpong	2.550	587	4
12. Kalices	1.570	353	4
13. Sidokumpul	6.068	1.702	4
14. Sidodadi	5.709	1.501	4
JUMLAH 2001	45.185	11.202	4
2000	45.905	10.478	4
1999	45.374	9.904	5

BPS Kabupaten Kendal

Sumber data : Statistik Kecamatan Patean & PPLKB Kecamatan Patean  
Catatan :

Tabel : 3.3

**BANYAKNYA KELUARGA MENURUT TAHAPAN  
KECAMATAN PATEAN**

TAHUN : 2001

DESA	PRA SEJAHTERA		SEJAHTERA I		SEJAH- TERA	JUM
	ALEK	BAE	ALEK	BAE	II/III	LAH
(1)	(2)	(3)	(4)	(5)	(6)	(7)
01. Pakisan	149	170	5	60	67	451
02. Mliliharjo	240	207	6	39	261	753
03. Plososari	262	473	45	264	172	1.256
04. Wirosari	148	99	58	90	108	503
05. Pagersari	201	191	73	62	302	849
06. Selo	251	42	11	9	91	404
07. Cugugsewu	333	302	42	116	302	1.095
08. Gedong	278	423	38	53	330	1.122
09. Sukomangi	28	60	5	34	139	266
10. Kalibareng	136	128	1	11	101	376
11. Kalumpang	171	228	36	39	113	587
12. Kalices	105	51	61	34	102	353
13. Sidokumpul	582	691	58	94	277	1.702
14. Sidodadi	559	622	10	118	192	1.501
JUMLAH 2001	3.462	3.687	449	1.063	2.557	11.218
2000	3.084	3.660	364	843	2.327	10.478
1999	3.006	3.616	281	800	2.201	9.904

BPS Kabupaten Kendal

Sumber data : PPLKB Kecamatan Patean

Catatan : - ALEK : Alasan Ekonomi

- BAE : Bukan Alasan Ekonomi

Tabel : 3.4

**BANYAKNYA TEMPAT TINGGAL PENDUDUK  
KECAMATAN PATEAN**

TAHUN : 2001

DESA	PER- MANEN	SEMI PER- MANEN	PAPAN	BAMBU	JUMLAH
(1)	(2)	(3)	(4)	(5)	(6)
01. Pakisan	98	58	292	2	448
02. Mlatiharjo	208	92	456	0	756
03. Plososari	197	89	973	2	1.261
04. Wirosari	152	78	272	1	503
05. Pagersari	270	206	370	0	846
06. Selo	89	72	241	3	404
07. Curugsewu	277	201	614	0	1.092
08. Gedong	178	104	841	1	1.124
09. Sukomangi	91	28	127	0	246
10. Kalibareng	82	46	246	1	375
11. Kallumpang	80	77	428	2	587
12. Kalces	62	24	260	2	368
13. Sidokumpul	228	99	1.398	8	1.732
14. Sidodadi	236	96	1.209	8	1.549
JUMLAH 2001	2.245	1.269	7.747	30	11.291
2000	1.998	1.091	6.998	46	10.133
1999	1.846	868	7.102	54	9.870

BPS Kabupaten Kendal

Sumber data : Statistik Kecamatan Patean  
Catatan :

Tabel 15.

**BANYAKNYA PENDUDUK DIRINCI MENURUT JENIS KELAMIN  
KECAMATAN PATEAN**

TAHUN : 2001

DESA	LAKHLAKI	PEREMPUAN	JUMLAH
(1)	(2)	(3)	(4)
01 Pakran	664	932	1.816
02 Mabinaya	1.609	1.521	3.129
03 Pakran	2.803	2.731	5.534
04 Wadon	966	1.006	1.972
05 Panyaman	1.693	1.640	3.333
06 Selo	769	774	1.563
07 Gunepawu	1.947	2.682	4.629
08 Gerdong	2.377	2.296	4.673
09 Sukomangih	558	571	1.129
10 Kalamangih	655	656	1.711
11 Kalamangih	1.261	1.289	2.550
12 Kalamangih	755	815	1.570
13 Sekelompal	3.449	3.419	6.868
14 Sekelab	2.876	2.832	5.709
JUMLAH 2001	22.821	23.364	46.185
2000	22.931	22.974	45.905
1999	22.681	22.693	45.374

BPS Kabupaten Kendal

Sumber data: Monografi DESA 2001  
Catatan

Tabel : 3.6

**KEPADATAN PENDUDUK  
KECAMATAN PATEAN**

TAHUN : 2001

DESA	PENDUDUK	LUAS (Km <sup>2</sup> )	KEPADATAN (Orang/Km <sup>2</sup> )
(1)	(2)	(3)	(4)
01. Pakisan	1.816	2,06	881
02. Mlaliharjo	3.129	2,66	1.178
03. Plososari	5.534	6,29	879
04. Wirosari	1.972	2,09	942
05. Pagersari	3.333	3,78	882
06. Selo	1.563	3,06	511
07. Curugsewu	4.629	5,00	925
08. Gedong	4.673	5,61	833
09. Sukomangli	1.129	1,96	576
10. Kalibareng	1.711	5,12	334
11. Kallumpang	2.550	7,00	364
12. Kaliges	1.570	5,69	276
13. Sidokumpul	6.868	19,58	351
14. Sidodadi	5.708	23,03	249
JUMLAH 2001	46.185	92,94	497
2000	45.905	92,94	494
1999	45.374	92,94	488

BPS Kabupaten Kendal

Sumber data : Statistik Kecamatan Patean  
Catatan :

Tabel : 3.7

**SEX RATIO PENDUDUK LAKI-LAKI TERHADAP PEREMPUAN  
KECAMATAN PATEAN**

TAHUN : 2001

DESA	PENDUDUK		SEX RATIO (PER 1000)
	LAKI-LAKI	PEREMPUAN	
(1)	(2)	(3)	(4)
01. Pakisan	684	932	948
02. Maliharjo	1.608	1.521	1.057
03. Plososari	2.803	2.731	1.026
04. Wirosari	966	1.008	960
05. Pagersari	1.693	1.640	1.032
06. Selo	789	774	1.019
07. Cunugsewu	1.947	2.682	726
08. Gedong	2.377	2.296	1.036
09. Sukomangi	558	571	977
10. Kabareng	656	656	999
11. Kalkumpang	1.261	1.260	978
12. Kalizes	755	815	926
13. Sidokumpul	3.449	3.419	1.009
14. Sidodadi	2.876	2.832	1.016
JUMLAH 2001	22.821	23.364	977
2000	22.931	22.974	999
1999	22.681	22.693	999

BPS Kabupaten Kendal

Sumber data : Statistik Kecamatan Patean  
Catalan :

Tabel : 3.8

**PERKEMBANGAN PENDUDUK PER TAHUN  
KECAMATAN PATEAN**

TAHUN : 2001

TAHUN	PENDUDUK	PERKEMBANGAN	
		PENDUDUK	
		(%)	
(1)	(2)	(3)	
1982	37.116		
1983	37.275		0,43
1984	37.705		1,15
1985	38.469		2,03
1986	39.572		2,87
1987	40.150		1,46
1988	40.786		1,58
1989	41.033		0,61
1990	41.922		2,17
1991	42.114		0,46
1992	42.401		0,68
1993	42.602		0,47
1994	42.861		0,61
1995	43.465		1,41
1996	44.732		2,91
1997	44.911		0,40
1998	45.050		0,31
1999	45.374		0,72
2000	45.905		1,17
2001	46.185		0,61

BPS Kabupaten Kendal

Sumber data : Statistik Kecamatan Patean

Catatan :



Tabel : 3.9

**BANYAKNYA PENDUDUK MENURUT KELOMPOK UMUR  
DAN JENIS KELAMIN  
KECAMATAN PATEAN  
TAHUN : 2001**

UMUR	LAKI-LAKI	PEREMPUAN	JUMLAH
(1)	(2)	(3)	(4)
0 - 4	1.653	1.508	3.161
5 - 9	2.407	2.247	4.654
10 - 14	2.772	2.536	5.308
15 - 19	2.710	2.814	5.524
20 - 24	2.100	2.132	4.232
25 - 29	2.204	2.589	4.792
30 - 39	3.011	3.109	6.120
40 - 49	2.203	2.209	4.411
50 - 59	1.887	1.951	3.838
60 keatas	1.874	2.241	4.115
<b>JUMLAH 2001</b>	<b>22.821</b>	<b>23.334</b>	<b>46.155</b>
2000	22.931	22.974	45.905
1999	22.681	22.683	45.374

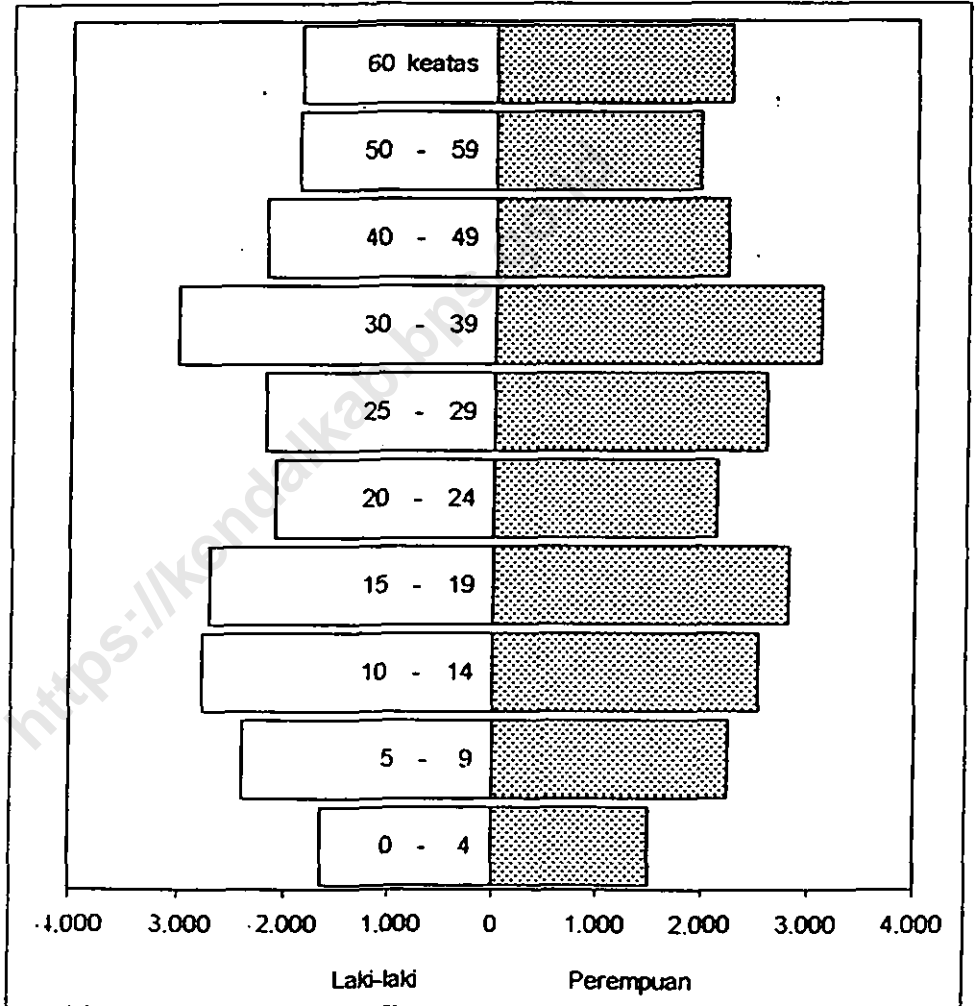
BPS Kabupaten Kendal

Sumber data : Statistik Kecamatan Patean  
 Catatan :

Grafik : 2

**BANYAKNYA PENDUDUK MENURUT KELOMPOK UMUR  
KECAMATAN PATEAN**

TAHUN : 2001



BPS Kabupaten Kendal

Sumber data : Statistik Kecamatan Patean

Catatan :

Tabel : 3.10

**BANYAKNYA PENDUDUK UMUR 5 - 6, 7 - 12, 13 - 15  
KECAMATAN PATEAN**

TAHUN : 2001

DESA	5 - 6	7 - 12	13 - 15
(1)	(2)	(3)	(4)
01. Pakisan	62	120	78
02. Mlatiharjo	102	191	161
03. Plososari	132	406	282
04. Wirosari	99	212	134
05. Pagersari	72	362	304
06. Selo	53	121	114
07. Curugsewu	136	486	398
08. Gedong	143	566	460
09. Sukomanga	38	128	102
10. Kalibareng	88	236	124
11. Kalumpang	119	308	165
12. Kalces	72	156	118
13. Sidokumpul	229	998	306
14. Sidodadi	240	632	317
JUMLAH 2001	1.579	4.942	3.059
2000	1.398	4.769	2.687
1999	1.311	4.725	2.924

BPS Kabupaten Kendal

Sumber data : Statistik Kecamatan Patean  
Catatan :

Tabel : 3.11

**BANYAKNYA MUTASI PENDUDUK  
KECAMATAN PATEAN**

TAHUN : 2001

DESA	KELA- HIRAN	KEMA- TIAN	DATANG	PERGI
(1)	(2)	(3)	(4)	(5)
01. Pakisan	21	12	3	4
02. Mlatiharjo	36	13	2	8
03. Plososari	48	16	6	12
04. Wirosari	13	3	2	3
05. Pagersari	25	8	4	6
06. S e l o	10	6	1	9
07. Cunugsewu	60	18	11	16
08. G e d o n g	70	20	16	10
09. Sukomangli	8	11	3	9
10. Kalbareng	8	3	2	9
11. Kalumpang	55	13	10	8
12. Kalces	20	10	2	6
13. Sidokumpul	69	16	12	10
14. Sidodadi	50	12	8	14
<b>JUMLAH 2001</b>	<b>493</b>	<b>161</b>	<b>82</b>	<b>124</b>
2000	482	123	259	68
1999	633	200	169	117

BPS Kabupaten Kendal

Sumber data : Kantor Kecamatan Patean

Catatan :

Tabel : 3.12

**BANYAKNYA PENDUDUK DI ATAS 5 TAHUN  
DIRINCI MENURUT PENDIDIKAN  
KECAMATAN PATEAN  
TAHUN : 2001**

DESA	TIDAK	TIDAK	BELUM	TAMAT SD
	SEKOLAH	TAMAT SD		
(1)	(2)	(3)	(4)	(5)
01. Pakisan	40	171	287	1.126
02. Mlatiharjo	21	158	391	2.053
03. Plososari	52	188	592	4.086
04. Wirosari	10	42	241	1.381
05. Pagersari	102	97	582	2.494
06. Selo	37	82	192	2.049
07. Curugsewu	172	224	751	2.640
08. Gedong	70	232	808	394
09. Sukomangi	6	60	156	1.196
10. Kalibareng	38	102	368	957
11. Kalumpang	81	254	392	1.446
12. Kalces	14	126	266	973
13. Sidokumpul	98	302	1.179	4.487
14. Sidodadi	126	184	960	3.668
JUMLAH 2001	867	2.222	7.086	28.949
2000	1.014	2.490	7.094	25.593
1999	1.091	2.504	7.056	25.366

BPS Kabupaten Kendal

Sumber data : Statistik Kecamatan Patean  
Catatan :

Tabel : 3.12 (Lanjutan)

**BANYAKNYA PENDUDUK DI ATAS 5 TAHUN  
DIRINCI MENURUT PENDIDIKAN  
KECAMATAN PATEAN  
TAHUN : 2001**

DESA	TAMAT		
	SLTP	SLTA	PT IAKADEMI
(1)	(6)	(7)	(8)
01. Pakisan	62	76	6
02. Matiharjo	232	216	10
03. Plososari	304	241	7
04. Wrosari	144	108	8
05. Pagersari	606	294	32
06. Selo	84	71	3
07. Curugsewu	606	346	21
08. Gedong	418	334	18
09. Sukomangi	220	99	9
10. Kalbareng	191	69	2
11. Kalumpang	242	104	3
12. Kalices	100	46	3
13. Sidokumpul	438	228	18
14. Sidodadi	452	232	12
<b>JUMLAH 2001</b>	<b>4 319</b>	<b>2 483</b>	<b>152</b>
<b>2000</b>	<b>4 172</b>	<b>2 329</b>	<b>130</b>
<b>1999</b>	<b>3 998</b>	<b>2 268</b>	<b>118</b>

BPS Kabupaten Kendal

Sumber data : Statistik Kecamatan Patean  
Catatan :

Tabel : 3.12 (Lanjutan)

**BANYAKNYA PENDUDUK DI ATAS 5 TAHUN  
DIRINCI MENURUT PENDIDIKAN  
KECAMATAN PATEAN  
TAHUN : 2001**

DESA	TAMAT		
	SLTP	SLTA	PT /AKADEMI
(1)	(6)	(7)	(8)
01. Pakisan	82	76	6
02. Mlitharjo	232	216	10
03. Plososari	304	241	7
04. Wirosari	144	108	8
05. Pagersari	606	294	32
06. Selo	84	71	3
07. Cunugsewu	606	346	21
08. Gedong	418	334	18
09. Sukomangi	220	98	9
10. Kalbareng	191	68	2
11. Kallumpang	242	104	3
12. Kalices	100	46	3
13. Sidokumpul	438	228	18
14. Sidodadi	452	232	12
JUMLAH 2001	4.319	2.483	152
2000	4.172	2.329	130
1999	3.998	2.268	118

BPS Kabupaten Kendal

Sumber data : Statistik Kecamatan Patean  
Catatan :

Tabel : 3.13

**BANYAKNYA PENDUDUK DI ATAS 10 TAHUN YANG BEKERJA  
DIRINCI MENURUT MATA PENCAHARIAN  
KECAMATAN PATEAN  
TAHUN : 2001**

DESA	PETANI	BURUH TANI	NELAYAN	PENGU- SAHA	BURUH INDUSTRI/ BANGUNAN
(1)	(2)	(3)	(4)	(5)	(6)
01. Pakisan	690	724	0	2	66
02. Mtaliharjo	660	499	0	6	92
03. Plososari	2.490	1.904	0	6	120
04. Wirosari	702	780	0	3	72
05. Pagersari	597	1.336	0	14	190
06. S e l o	636	662	0	2	77
07. Curugsewu	650	1.699	0	10	346
08. G e d o n g	776	2.564	0	6	197
09. Sukomangi	100	397	0	1	340
10. Kalibareng	331	1.194	0	1	5
11. Kalikumpang	728	1.158	0	2	25
12. Kalces	564	570	0	1	67
13. Sidokumpul	3.368	1.999	0	3	60
14. Sidodadi	3.730	1.499	0	3	66
JUMLAH 2001	16.441	17.363	0	60	1.765
2000	16.396	17.233	0	47	1.739
1999	16.391	15.939	0	47	1.729

BPS Kabupaten Kendal

Sumber data : Statistik Kecamatan Patean  
Catatan :



Tabel : 3.13 (Lanjutan)

**BANYAKNYA PENDUDUK DI ATAS 10 TAHUN YANG BEKERJA  
DIRINCI MENURUT MATA PENCAHARIAN  
KECAMATAN PATEAN  
TAHUN : 2001**

DESA	PE - DAGANG	ANG - KUTAN	PNS / ABRI	PEN - SIUN	LAIN- LAIN
(1)	(7)	(8)	(9)	(10)	(11)
01. Pakisan	26	4	3	5	4
02. Mlatiharjo	161	52	19	20	9
03. Plososan	71	8	8	10	4
04. Wirosari	94	12	12	9	2
05. Pagersari	160	62	38	27	8
06. Seto	28	8	4	3	2
07. Curugsewu	75	34	43	28	8
08. Gedong	40	35	22	16	7
09. Sukomangi	12	2	5	3	2
10. Kalbareng	18	2	4	2	2
11. Kalumpang	27	8	4	4	4
12. Katces	25	2	2	2	2
13. Sidokumpul	70	8	35	22	10
14. Sidodadi	75	10	34	21	14
<b>JUMLAH 2001</b>	<b>860</b>	<b>248</b>	<b>233</b>	<b>172</b>	<b>79</b>
2000	861	224	228	164	73
1999	714	222	229	168	73

BPS Kabupaten Kendal

Sumber data : Statistik Kecamatan Patean  
Catatan :

Tabel : 4.1.

**BANYAKNYA PUS AKSEPTOR KB AKTIF  
KECAMATAN PATEAN  
TAHUN : 2001**

DESA	PUS	KONTRASEPSI		
		IUD	PIL	KONDOM
(1)	(2)	(3)	(4)	(5)
01. Pakisan	358	18	129	0
02. Mlatiharjo	583	15	97	3
03. Plososari	1.248	96	290	0
04. Wirosari	378	54	87	0
05. Pagersari	682	70	152	0
06. S e l o	342	32	62	0
07. Curugsewu	659	48	189	0
08. G e d o n g	910	69	215	0
09. Sukomangli	206	28	30	4
10. Kalibareng	293	12	49	0
11. Kallumpang	497	55	108	0
12. Kalices	342	33	101	0
13. Sidokumpul	1.406	28	291	0
14. Sidodadi	1.143	30	298	0
JUMLAH 2001	9.245	588	2.098	7
2000	9.084	592	2.078	12
1999	8.836	608	2.108	13

BPS Kabupaten Kendal

Sumber data : PPLKB Kecamatan Patean  
Catatan :

Tabel : 4.1. (lanjutan)

**BANYAKNYA PUS AKSEPTOR KB AKTIF  
KECAMATAN PATEAN**

TAHUN : 2001

DESA	KONTRASEPSI				
	INP	SUNTIK	MOP	MOW	JUMLAH
	(1)	(2)	(3)	(4)	(5)
01. Pakisan	53	74	2	18	294
02. Mlatiharjo	196	51	9	84	455
03. Plososari	241	140	31	176	974
04. Wirosari	53	71	1	38	304
05. Pagersari	46	120	5	34	572
06. Selo	34	139	0	33	300
07. Curugsewu	110	240	4	69	680
08. Gedong	83	322	5	49	743
09. Sukomangi	20	62	8	20	170
10. Kalbareng	39	116	0	11	227
11. Kalumpang	53	113	27	53	409
12. Katces	75	101	3	14	292
13. Sidokumpul	164	465	2	111	1.081
14. Sidodadi	194	381	3	42	948
JUMLAH 2001	1.381	2.415	100	772	7.449
2000	1.208	2.487	100	771	7.249
1999	1.427	2.140	89	735	7.129

BPS Kabupaten Kendal

Sumber data : PPLKB Kecamatan Patean  
Catatan :

Tabel : 5.1

**BANYAKNYA PEMELUK AGAMA  
KECAMATAN PATEAN**

TAHUN : 2001

DESA	ISLAM	KRISTEN		BUDHA	HINDU	LAINNYA
		PROT.	KTL			
(1)	(2)	(3)	(4)	(5)	(6)	(7)
01. Pakisan	1.818	0	0	0	0	0
02. Mlatiharjo	3.092	1	8	5	25	0
03. Piososari	5.460	3	5	26	40	0
04. Wirosari	1.967	1	4	0	0	0
05. Pagersari	3.318	8	4	5	0	0
06. S e l o	1.533	0	0	0	0	0
07. Curugsewu	4.598	24	13	0	4	0
08. G e d o n g	4.625	6	40	0	2	0
09. Sukomangi	1.109	12	8	0	0	0
10. Kalbareng	1.711	0	0	0	0	0
11. Kallumpang	2.541	0	9	0	0	0
12. Kalces	1.567	3	0	0	0	0
13. Sidokumpul	6.806	18	36	3	5	0
14. Sidodadi	5.549	8	147	4	0	0
JUMLAH 2001	45.680	84	272	43	76	0
2000	44.942	175	636	139	15	0
1999	44.457	164	613	131	1	0

BPS Kabupaten Kendal

Sumber data : Statistik Kecamatan Patean  
Catatan :

Tabel : 5.2

BANYAKNYA TEMPAT IBADAH  
KECAMATAN PATEAN

TAHUN : 2001

DESA	MASJID	MUSHOLA	GEREJA	KURJ PURA
(1)	(2)	(3)	(4)	(5)
01. Pakisan	4	12	0	0
02. Mliliharjo	6	10	0	1
03. Plososari	10	15	0	1
04. Wirosari	2	4	0	0
05. Pagersari	6	8	0	0
06. Seto	3	2	0	0
07. Curugsewu	7	14	2	0
08. Gedong	9	16	1	0
09. Sukomangi	1	2	1	0
10. Kalbareng	3	4	0	0
11. Kallumpang	4	8	0	0
12. Kalices	2	5	0	0
13. Sidokumpul	12	16	2	1
14. Sidodadi	12	15	2	0
JUMLAH 2001	81	131	8	3
2000	72	140	8	3
1999	72	140	8	3

BPS Kabupaten Kendal

Sumber data : Statistik DESA di Kecamatan Patean

Catatan :

Tabel : 5.3

PESERTA CALON JAMA'AH HAJI  
KECAMATAN PATEAN  
TAHUN: 1999 - 2001

DESA	1999	2000	2001
(1)	(2)	(3)	(4)
01. Pakisan	0	0	0
02. Mialiharjo	0	1	2
03. Plososari	0	0	0
04. Wirosari	0	0	0
05. Pagersari	5	3	4
06. S e l o	0	0	0
07. Curugsewu	0	0	0
08. G e d o n g	0	0	0
09. Sukomangli	0	0	0
10. Kalibareng	0	0	0
11. Kalilumpang	0	0	0
12. Kalices	0	0	0
13. Sidokumpul	0	0	0
14. Sidodadi	0	0	0
<b>JUMLAH</b>	<b>5</b>	<b>4</b>	<b>6</b>

Sumber data : KIA Kecamatan Patean  
Catatan :

BPS Kabupaten Kendal

Tabel : 5.4

**BANYAKNYA ULAMA, MUBALIGH, DAN KHOTIB  
KECAMATAN PATEAN**

TAHUN : 2001

DESA	ULAMA	MUBALIGH	KHOTIB
(1)	(2)	(3)	(4)
01. Pakisan	1	2	15
02. Mlatiharjo	3	2	27
03. Plososari	3	1	26
04. Wirosari	1	1	7
05. Pagersari	2	2	14
06. Selo	2	1	5
07. Gurugewu	2	2	16
08. Gedong	1	1	9
09. Sukomangli	0	0	4
10. Kalibereng	0	0	7
11. Kalitumpang	0	1	15
12. Kaices	0	1	5
13. Sidokumpul	3	1	24
14. Sidodadi	3	1	24
JUMLAH 2001	21	16	199
2000	19	14	198
1999	19	7	93

BPS Kabupaten Kendal

Sumber data : KUA Kecamatan Patean  
Catatan :

Tabel :5.5

BANYAKNYA NIKAH, TALAK, CERAI DAN RUJUK  
KECAMATAN PATEAN

TAHUN : 2001

DESA	NIKAH	TALAK	CERAI	RUJUK
(1)	(2)	(3)	(4)	(5)
01. Pakisan	14	0	1	0
02. Maliharjo	34	0	1	0
03. Plososari	88	1	2	0
04. Wirosari	22	0	0	0
05. Pagersari	45	0	1	0
06. Selo	15	0	0	0
07. Curugsewu	58	0	2	0
08. Gedong	66	2	0	0
09. Sukomangi	7	0	0	0
10. Kalibareng	20	0	0	0
11. Katumpang	35	1	1	0
12. Krates	18	0	0	0
13. Sidokumpul	103	5	2	0
14. Sidodadi	99	3	3	0
JUMLAH 2001	622	12	13	0
2000	609	17	12	0
1999	557	22	26	0

BPS Kabupaten Kendal

Sumber data : KUA Kecamatan Patean  
Catatan :



Tabel : 6.1

**BANYAKNYA SEKOLAH TK, MURID DAN GURU  
KECAMATAN PATEAN  
TAHUN : 2000**

DESA	SEKOLAH	MURID	GURU
(1)	(2)	(3)	(4)
01. Pakisan	2	20	2
02. Matiharjo	1	20	1
03. Plososari	0	0	0
04. Wirosari	2	21	2
05. Pagersari	3	46	4
06. Selio	1	11	1
07. Curugsewu	3	52	3
08. Gedong	3	41	3
09. Sukomangi	1	18	1
10. Kalibareng	0	0	0
11. Kalumpang	0	0	0
12. Katices	0	0	0
13. Sidokumpul	0	0	0
14. Sidodadi	0	0	0
JUMLAH 2001	16	229	17
2000	16	232	18
1999	17	227	19

BPS Kabupaten Kendal

Sumber data : Masing-masing Sekolah di Kecamatan Patean

Catatan :

Tabel : 6.2

BANYAKNYA SEKOLAH DASAR NEGERI, MURID DAN GURU  
KECAMATAN PATEAN

TAHUN : 2001

DESA	SEKOLAH	MURID	GURU
(1)	(2)	(3)	(4)
01. Pakisan	1	184	7
02. Mlatiharjo	1	228	7
03. Plososari	4	536	28
04. Wirosari	2	220	14
05. Pagersari	2	328	14
06. Selo	1	188	7
07. Cunugsewu	3	579	21
08. Gedong	3	692	21
09. Sukomangli	1	148	7
10. Kalibareng	2	298	14
11. Kalumpang	2	376	14
12. Kalices	1	186	7
13. Sidokumpul	6	1.166	42
14. Sidodadi	4	918	27
JUMLAH 2001	33	6.047	230
2000	33	6.079	230
1999	33	6.043	232

BPS Kabupaten Kendal

Sumber data : Masing-masing Sekolah di Kecamatan Patean  
Catatan :

Tabel : 6.3

**BANYAKNYA MADRASAH IBTIDAYAH, MURID DAN GURU  
KECAMATAN PATEAN  
TAHUN : 2001**

DESA	SEKOLAH	MURID	GURU
(1)	(2)	(3)	(4)
01. Pakisan	1	101	6
02. Mlatihanjo	1	171	8
03. Plososari	0	0	0
04. Wirosari	0	0	0
05. Pagersari	1	238	9
06. S e l o	0	0	0
07. Curugsewu	1	161	7
08. G e d o n g	0	0	0
09. Sukomangi	0	0	0
10. Kalibareng	0	0	0
11. Kallumpang	0	0	0
12. Kalices	0	0	0
13. Sidokumpul	0	0	0
14. Sidodadi	1	90	7
<b>JUMLAH 2001</b>	<b>5</b>	<b>759</b>	<b>36</b>
2000	5	747	32
1999	5	741	31

BPS Kabupaten Kendal

Sumber data : Masing-masing Sekolah di Kecamatan Patean

Catatan :

Tabel : 6.4

**BANYAKNYA SEKOLAH LANJUTAN PERTAMA NEGERI, MURID DAN GURU  
KECAMATAN PATEAN**

TAHUN : 2001

DESA	SEKOLAH	MURID	GURU
(1)	(2)	(3)	(4)
01. Pakisan	0	0	0
02. Mlatihanjo	1	562	29
03. Plososari	0	0	0
04. Wirosari	0	0	0
05. Pegersari	0	0	0
06. S e l o	0	0	0
07. Curugsewu	1	408	23
08. G e d o n g	0	0	0
09. Sukomangli	0	0	0
10. Kalibareng	0	0	0
11. Kallumpang	0	0	0
12. Kalices	0	0	0
13. Sidokumpul	0	0	0
14. Sidodadi	0	0	0
JUMLAH 2001	2	960	52
2000	2	957	49
1999	2	947	45

BPS Kabupaten Kendal

Sumber data : Masing-masing Sekolah di Kecamatan Patean

Catatan : Termasuk SLTP Kejuruan Negeri

Tabel : 6.5

**BANYAKNYA MADRASAH TSANAWIYAH, MURID DAN GURU  
KECAMATAN PATEAN**

TAHLUN : 2001

DESA	SEKOLAH	MURID	GURU
(1)	(2)	(3)	(4)
01. Pakisan	0	0	0
02. Malihanjo	0	0	0
03. Plososari	0	0	0
04. Wirosari	0	0	0
05. Pagersari	0	0	0
06. Selo	1	192	21
07. Curugsewu	0	0	0
08. Gedong	0	0	0
09. Sukomangli	0	0	0
10. Kalbareng	0	0	0
11. Kallumpang	0	0	0
12. Kalices	0	0	0
13. Sidokumpul	0	0	0
14. Sidodadi	0	0	0
JUMLAH 2001	1	192	21
2000	1	183	20
1999	1	178	19

BPS Kabupaten Kendal

Sumber data : Masing-masing Sekolah di Kecamatan Patean

Catatan :

Tabel : 7.1

**BANYAKNYA DOKTER, TENAGA MEDIS (MANTRI KESEHATAN),  
 BIDAN, DUKUN BAYI, DAN JURU SUNAT  
 KECAMATAN PATEAN  
 TAHUN : 2001**

DESA	DOKTER	MANTRI KES.	BIDAN	DUKUN BAYI	JURU SUNAT
(1)	(2)	(3)	(4)	(5)	(6)
01. Pakisan	0	0	0	3	0
02. Mlatiharjo	1	0	1	2	0
03. Plososari	0	0	1	4	0
04. Wirosari	0	0	1	2	0
05. Pagersari	0	1	1	2	0
06. Selo	0	0	1	2	0
07. Curugsewu	0	0	1	4	1
08. Gedong	0	0	1	3	0
09. Sukomangi	0	0	1	2	0
10. Kalibareng	0	0	1	2	0
11. Kallumpang	0	0	0	4	0
12. Kalices	0	0	1	3	0
13. Sidokumpul	0	0	1	4	0
14. Sidodadi	0	0	1	6	0
<b>JUMLAH 2001</b>	<b>1</b>	<b>1</b>	<b>12</b>	<b>43</b>	<b>1</b>
2000	2	1	12	43	1
1999	1	1	11	43	1

BPS Kabupaten Kendal

Sumber data : Puskesmas Kecamatan Patean  
 Catatan :

Tabel : 7.2

BANYAKNYA FASILITAS KESEHATAN  
KECAMATAN PATEAN

TAHUN : 2001

DESA	RSU	PUSKESMAS	PUSKESMAS PEMBANTU
(1)	(2)	(3)	(4)
01. Pakisan	0	0	0
02. Mlatiharjo	0	0	0
03. Plososari	0	0	1
04. Wirosari	0	0	0
05. Pagersari	0	1	1
06. Selo	0	0	0
07. Cunugsewu	0	0	1
08. Gedong	0	0	0
09. Sukomangi	0	0	1
10. Kalibareng	0	0	0
11. Kallumpang	0	0	0
12. Kalices	0	0	0
13. Sidokumpul	0	0	0
14. Sidodadi	0	0	1
JUMLAH 2001	0	1	5
2000	0	1	5
1999	0	1	5

BIPS Kabupaten Kendal

Sumber data: Puskesmas Kecamatan Patean  
Catatan :

Tabel : 7.2 (lanjutan)

**BANYAKNYA FASILITAS KESEHATAN  
KECAMATAN PATEAN  
TAHUN : 2001**

DESA	DOKTER	DOKTER	RUMAH
	UMUM	GIGI	BERSALIN
(1)	(2)	(3)	(4)
01. Pakisan	0	0	0
02. Mlatiharjo	0	0	0
03. Plososari	0	0	0
04. Wirosari	0	0	0
05. Pagersari	1	0	1
06. Selo	0	0	0
07. Curugsewu	0	0	0
08. Gedong	0	0	0
09. Sukomangli	0	0	0
10. Kalibareng	0	0	0
11. Kalumpang	0	0	0
12. Kafices	0	0	0
13. Sidokumpul	0	0	0
14. Sidodadi	0	0	0
JUMLAH 2001	1	0	1
2000	2	0	1
1999	1	0	1

BPS Kabupaten Kendal

Sumber data: Puskesmas Kecamatan Patean

Catatan :



Tabel : 7.3

**BANYAKNYA RUMAH SEHAT A, B, C  
KECAMATAN PATEAN  
TAHUN : 2001**

DESA	TYPE RUMAH SEHAT			JUMLAH
	A SEHAT	B KURANG SEHAT	C TIDAK SEHAT	
(1)	(2)	(3)	(4)	(5)
01. Pakisan	104	109	236	449
02. Mlatiharjo	199	114	444	757
03. Plososari	199	228	834	1.261
04. Wirosari	141	82	280	503
05. Pagersari	268	204	374	846
06. Selo	100	128	176	404
07. Curugsewu	284	227	581	1.092
08. Gedong	198	199	729	1.124
09. Sukomangli	98	42	106	246
10. Kalibareng	68	99	209	375
11. Kalilumpang	77	81	429	587
12. Kafes	68	98	204	369
13. Sidokumpul	242	56	1.434	1.732
14. Sidodadi	221	128	1.200	1.549
JUMLAH 2001	2.262	1.799	7.236	11.291
2000	2.114	1.540	6.479	10.139
1999	2.056	1.272	6.542	9.870

BPS Kabupaten Kendal

Sumber data : Kantor Kecamatan Patean

Catatan :

Tabel : 7.4

BANYAKNYA SARANA AIR BERSIH  
KECAMATAN PATEAN

TAHUN : 2001

DESA	SUMUR	SPT	SUMUR	PELANG- GAN
	ARTETIS		GALI	PAM
(1)	(2)	(3)	(4)	(5)
01. Pakisan	0	0	31	0
02. Mlatiharjo	0	0	58	28
03. Plososari	0	0	60	12
04. Wirosari	0	0	40	0
05. Pagersari	0	0	93	32
06. Selo	0	0	18	1
07. Curugsewu	0	0	111	101
08. Gedong	0	0	112	22
09. Sukomangli	0	0	6	0
10. Kalbareng	0	0	10	0
11. Katlumpang	0	0	16	0
12. Kafces	0	0	8	0
13. Sidokumpul	0	0	130	0
14. Sidodadi	0	0	110	0
JUMLAH 2001	0	0	803	196
2000	0	0	802	189
1999	0	0	792	183

BPS Kabupaten Kendal

Sumber data : Puskesmas Kecamatan Patean

Catatan :

Tabel : 7.5

**BANYAKNYA JAMBAAN UMUM, INPRES, DAN SWADAYA  
KECAMATAN PATEAN**

TAHUN : 2001

DESA	UMUM	INPRES	SWADAYA
(1)	(2)	(3)	(4)
01. Pakisan	0	0	155
02. Mlaliharjo	0	0	108
03. Plososari	0	100	170
04. Wirosari	1	0	132
05. Pagersari	4	10	608
06. Selo	0	0	54
07. Curugsewu	0	0	308
08. Gedong	0	100	382
09. Sukomangi	0	0	118
10. Kalibareng	0	0	74
11. Kallumpang	0	0	119
12. Kalices	4	0	50
13. Sidokumpul	0	11	66
14. Sidodadi	0	0	132
<b>JUMLAH 2001</b>	<b>9</b>	<b>221</b>	<b>2.476</b>
2000	9	221	2.359
1999	9	221	2.353

BPS Kabupaten Kendal

Sumber data : Puskesmas Kecamatan Patean

Catatan :

Tabel : 8.1

**BANYAKNYA PENDERITA CACAT  
KECAMATAN PATEAN**

TAHUN : 2001

DESA	JENIS PENDERITA CACAT						JUM LAH
	TUNA NETRA	TUBUH	MEN TAL	BISU	TULI	BISU TULI	
(1)	(2)	(3)	(4)	(5)	(6)	(7)	(8)
01. Pakisan	1	0	2	0	0	0	3
02. Mlatiharjo	2	4	1	0	0	2	9
03. Plososari	4	4	2	0	1	2	13
04. Wirosari	1	0	3	0	0	1	5
05. Pagersari	2	1	2	0	0	1	6
06. Selo	0	0	1	0	0	1	2
07. Curugsewu	2	2	1	0	1	2	8
08. Gedong	2	4	16	0	0	2	24
09. Sukomangli	0	2	1	0	0	1	4
10. Kalibareng	1	2	1	0	0	2	6
11. Kallumpang	2	2	2	0	0	2	8
12. Kalices	2	4	2	0	0	3	11
13. Sidokumpul	3	6	5	0	1	3	18
14. Sidodadi	3	6	4	0	1	4	18
JUMLAH 2001	25	37	43	0	4	26	135
2000	26	41	49	0	4	27	147
1999	26	43	53	0	4	27	153

BPS Kabupaten Kendal

Sumber data : Kantor Kecamatan Patean

Catatan :

Tabel : 9.1

**LUAS PANEN DAN PRODUKSI PADI SAWAH DAN GOGO  
KECAMATAN PATEAN**

TAHUN : 2001

DESA	PADI SAWAH		PADI GOGO	
	LUAS (Ha)	PRODUKSI (Ton)	LUAS (Ha)	PRODUKSI (Ton)
(1)	(2)	(3)	(4)	(5)
01. Pakisan	146,00	715,40	0,00	0,00
02. Mlatiharjo	225,00	1.192,50	0,00	0,00
03. Plososari	460,00	2.439,04	0,00	0,00
04. Wirosari	200,00	1.100,11	0,00	0,00
05. Pagersari	155,00	852,50	0,00	0,00
06. Selo	125,00	675,05	0,00	0,00
07. Curugsewu	90,00	495,10	0,00	0,00
08. Gedong	110,00	583,20	0,00	0,00
09. Sukomangli	40,00	204,03	0,00	0,00
10. Kalibareng	90,00	450,10	0,00	0,00
11. Kalkumpang	152,00	744,80	0,00	0,00
12. Kalices	70,00	364,06	8,00	19,86
13. Sidokumpul	190,00	1.026,04	12,00	29,62
14. Sidodadi	161,00	837,20	15,00	37,41
<b>JUMLAH 2001</b>	<b>2.214,00</b>	<b>11.678,13</b>	<b>36,00</b>	<b>86,89</b>
2000	2.241,00	14.377,41	36,00	94,70
1999	2.251,00	14.231,20	40,00	112,50

BPS Kabupaten Kendal

Sumber data : Mantri Tani Kecamatan Patean

Catatan :

Tabel : 9.2

**LUAS PANEN DAN PRODUKSI PADI DAN JAGUNG  
KECAMATAN PATEAN**

TAHUN : 2001

DESA	PADI		JAGUNG	
	LUAS (Ha)	PRODUKSI (Ton)	LUAS (Ha)	PRODUKSI (Ton)
(1)	(2)	(3)	(4)	(5)
01. Pakisan	148,00	715,40	30,00	126,04
02. Mlaliharjo	225,00	1.192,50	80,00	368,01
03. Plososari	460,00	2.438,04	206,00	927,12
04. Wirosari	200,00	1.100,11	97,00	417,62
05. Pagersari	155,00	652,50	77,00	292,60
06. Selo	125,00	675,05	60,00	210,05
07. Curugsewu	90,00	495,10	70,00	301,06
08. Gedong	110,00	583,20	60,00	264,07
09. Sukomangli	40,00	204,03	20,00	82,03
10. Kalibareng	90,00	450,10	68,00	258,45
11. Kalkumpang	152,00	744,80	100,00	360,03
12. Katices	78,00	383,92	48,00	230,41
13. Sidokumpul	202,00	1.055,66	140,00	658,02
14. Sidodadi	176,00	874,61	125,00	575,06
<b>JUMLAH 2001</b>	<b>2.249,00</b>	<b>11.765,02</b>	<b>1.171,00</b>	<b>5.090,57</b>
2000	2.249,00	11.765,02	1.144,00	6.584,25
1999	1.276,00	14.472,11	1.091,00	7.444,80

BPS Kabupaten Kendal

Sumber data : Mantri Tani Kecamatan Patean

Catatan :

Tabel : 9.3

**LUAS PANEN DAN PRODUKSI UBI KAYU DAN UBI JALAR  
KECAMATAN PATEAN**

TAHUN : 2001

DESA	UBI KAYU		UBI JALAR	
	LUAS	PROD	LUAS	PROD
	(Ha)	(Ton)	(Ha)	(Ton)
(1)	(2)	(3)	(4)	(5)
01. Pakisan	6,00	121,00	12,05	200,30
02. Mlatiharjo	10,80	160,80	41,40	750,70
03. Plososari	35,00	638,15	80,60	1.501,00
04. Wirosari	7,50	147,95	44,25	770,00
05. Pegersari	5,00	128,00	35,40	565,20
06. Selo	11,30	159,40	22,30	298,60
07. Curugsewu	20,85	190,11	15,00	224,30
08. Gedong	10,50	115,75	30,20	492,80
09. Sukomangi	2,60	38,60	7,00	165,65
10. Kalibareng	15,75	167,70	30,25	482,04
11. Kalilumpang	21,00	174,65	42,60	690,25
12. Kalices	16,40	162,20	10,90	218,00
13. Sidokumpul	44,00	700,40	70,00	920,85
14. Sidodadi	62,25	961,13	73,35	1.038,20
JUMLAH 2001	268,95	3.865,84	515,50	8.318,09
2000	264,06	3.797,62	533,45	8.488,09
1999	235,00	3.495,50	535,00	8.977,30

BPS Kabupaten Kendal

Sumber data : Mantri Tani Kecamatan Patean  
Catatan :

Tabel : 9.4

**LUAS PANEN DAN PRODUKSI KACANG TANAH DAN KEDELAI  
KECAMATAN PATEAN**

TAHUN : 2001

DESA	KACANG TANAH		KEDELAI	
	LUAS	PROD	LUAS	PROD
	(Ha)	(Ton)	(Ha)	(Ton)
(1)	(2)	(3)	(4)	(5)
01. Pakisan	40,50	139,03	0,00	0,00
02. Mlatiharjo	60,00	243,20	0,00	0,00
03. Plososari	254,50	1.061,00	0,00	0,00
04. Wirosari	90,50	370,00	0,00	0,00
05. Pagersari	59,25	236,20	0,00	0,00
06. Selo	40,50	150,40	0,00	0,00
07. Curugsewu	26,00	86,30	0,00	0,00
08. Gedong	42,60	98,60	0,00	0,00
09. Sukomangi	8,00	35,00	0,00	0,00
10. Kalbareng	45,00	174,25	0,00	0,00
11. Kallumpang	56,00	242,00	2,00	3,00
12. Kalices	26,50	97,10	0,00	0,00
13. Sidokumpul	84,20	326,40	0,00	0,00
14. Sidodadi	95,80	363,13	3,00	4,50
<b>JUMLAH 2001</b>	<b>929,35</b>	<b>3.621,81</b>	<b>5,00</b>	<b>7,50</b>
2000	921,80	3.549,44	0,00	0,00
1999	934,00	3.628,40	0,00	0,00

BPS Kabupaten Kendal

Sumber data : Mantri Tani Kecamatan Patean

Calatan :



Tabel : 9.5

**PRODUKSI TANAMAN PERDAGANGAN  
KECAMATAN PATEAN  
TAHUN : 2001**

TAHUN	KELAPA	TEBAKAU	KAPOK
(1)	(Budi) (2)	(Kw) (3)	(Kw) (4)
1994	187.048	6,04	88.065,00
1995	187.890	6,33	89.147,50
1996	188.024	3,81	90.962,85
1997	106.926	4,94	78.654,11
1998	197.866	4,62	96.148,10
1999	212.095	5,01	89.913,47
2000	236.008	2,86	98.904,00
2001	242.263	4,03	99.392,41

BPS Kabupaten Kendal

Sumber data : Petugas Perkebunan Patean

Catatan :

Tabel : 9.5 (lanjutan)

PRODUKSI TANAMAN PERDAGANGAN  
KECAMATAN PATEAN  
TAHUN : 2001

TAHUN	CENGEH	KOPI	TEBU
(1)	(Kw) (2)	(Kw) (3)	(Kw) (4)
1994	1.692.600,00	990.765,00	7.810.140,00
1995	1.788.478,00	974.090,00	10.001.210,00
1996	1.384.821,00	980.175,00	9.604.700,00
1997	1.050.498,00	1.001.203,00	9.247.000,00
1998	1.005.362,00	1.034.878,00	4.883.205,00
1999	1.000.042,00	1.182.041,00	4.684.000,00
2000	989.826,00	1.370.704,00	2.084.000,00
2001	1.021.904,00	1.408.612,00	2.436.300,00

BPS Kabupaten Kendal

Sumber data : Petugas Perkebunan Kecamatan Patean

Catatan :

Tabel : 9.6

**PRODUKSI IKAN  
KECAMATAN PATEAN  
TAHUN : 2001**

BULAN	PRODUKSI			
	BANDENG	UDANG	LELE	RUCAH
	(Ton)	(Ton)	(Ton)	(Ton)
(1)	(2)	(3)	(4)	(5)
01. Januari	0,00	0,00	76,00	0,00
02. Pebruari	0,00	0,00	85,40	0,00
03. Maret	0,00	0,00	71,00	0,00
04. April	0,00	0,00	66,30	0,00
05. Mei	0,00	0,00	51,20	0,00
06. Juni	0,00	0,00	64,00	0,00
07. Juli	0,00	0,00	71,60	0,00
08. Agustus	0,00	0,00	66,40	0,00
09. September	0,00	0,00	77,25	0,00
10. Oktober	0,00	0,00	66,45	0,00
11. Nopember	0,00	0,00	79,60	0,00
12. Desember	0,00	0,00	79,60	0,00
JUMLAH 2001	0,00	0,00	874,20	0,00
2000	0,00	0,00	869,00	0,00
1999	0,00	0,00	782,00	0,00

BPS Kabupaten Kendal

Sumber data : Mantri Perikanan Kecamatan Patean  
Catatan :

Tabel : 9.7

**BANYAKNYA UNGGAS  
KECAMATAN PATEAN**

TAHUN : 2001

DESA	AYAM KAMPUNG	AYAM RAS PETELOR	AYAM RAS PEDAGING	BEBEK/ ITIK
(1)	(2)	(3)	(4)	(5)
01. Pakisan	3.342	0	0	28
02. Mlatiharjo	3.608	14.000	4.000	86
03. Plososari	5.211	0	0	54
04. Wirosari	2.804	2.300	0	278
05. Pagersari	2.602	17.260	4.000	242
06. Selo	2.840	0	0	162
07. Curugsewu	3.600	60.000	2.000	71
08. Gedong	5.900	15.000	6.000	56
09. Sukomangli	1.640	0	0	8
10. Kalibareng	1.805	0	0	31
11. Kallumpang	4.002	0	0	18
12. Kalices	2.000	0	0	10
13. Sidokumpul	5.860	0	0	118
14. Sidodadi	6.420	0	0	106
JUMLAH 2001	51.854	108.560	18.000	1.268
2000	48.320	61.836	8.000	2.010
1999	46.628	60.195	8.420	2.062

BPS Kabupaten Kendal

Sumber data : Petugas Peternakan Kecamatan Patean  
Catatan :

Tabel : 9.7 (lanjutan)

**BANYAKNYA UNGGAS  
KECAMATAN PATEAN**

TAHUN : 2001

DESA	ITIK MANILA/ ENTOG	BURUNG PUYUH	ANGSA
(1)	(2)	(3)	(4)
01. Pakisan	816	0	0
02. Maliharjo	310	315	12
03. Plososari	1.946	0	20
04. Wirosari	204	0	31
05. Pagersari	312	0	11
06. Selo	208	0	0
07. Curugsewu	403	510	0
08. Gedong	474	420	22
09. Sukomangli	43	0	16
10. Kalibareng	83	0	0
11. Kallumpang	79	0	0
12. Kalices	60	0	0
13. Sidokumpul	788	0	12
14. Sidodadi	572	0	19
JUMLAH 2001	6.298	1.245	143
2000	7.696	725	69
1999	6.491	400	80

Sumber data : Pelugas Peternakan Kecamatan Patean

Catatan :

Tabel : 9.8

**PRODUKSI TELUR UNGGAS  
KECAMATAN PATEAN**

TAHUN : 2001

DESA	AYAM	AYAM	ITIK	BURUNG
	RAS	BURAS		PUYUH
	(Kg)	(Kg)		(Kg)
(1)	(2)	(3)	(4)	(5)
01. Pakisan	500	20	1	0
02. Mlatiharjo	22.000	23	13	9
03. Plososari	8.000	29	11	0
04. Wirosari	12.000	10	23	16
05. Pagersari	30.000	12	20	13
06. Seto	41.000	31	13	0
07. Curugsewu	100.000	28	3	0
08. Gedong	25.000	29	2	0
09. Sukomangli	0	8	1	0
10. Kalibareng	0	10	4	0
11. Kalumpang	0	12	2	0
12. Kalces	0	8	2	0
13. Sidokumpul	0	39	9	0
14. Sidodadi	0	40	8	0
JUMLAH 2001	238.500	299	112	38
2000	538.909	283	111	36
1999	589.040	290	130	40

BPS Kabupaten Kendal

Sumber data : Petugas Peternakan Kecamatan Patean  
Catatan :

Tabel : 9.9

**BANYAKNYA TERNAK  
KECAMATAN PATEAN**

TAHUN : 2001

DESA	SAPI BIASA	SAPI PERAH	KERBAU	KUDA
(1)	(2)	(3)	(4)	(5)
01. Pakisan	112	0	0	0
02. Mlatiharjo	100	0	2	0
03. Plososari	414	0	0	0
04. Wirosari	238	0	0	0
05. Pagersari	131	0	32	2
06. Selo	100	0	41	0
07. Curugsewu	220	0	82	0
08. Gedong	210	0	61	2
09. Sukomangi	28	0	20	0
10. Katbareng	52	0	0	0
11. Kalumpang	80	0	82	0
12. Kalces	114	0	30	0
13. Sidokumpul	313	0	201	0
14. Sidodadi	302	0	182	0
Jumlah 2001	2.414	0	733	4
2000	2.547	0	962	4
1999	2.508	0	997	4

BPS Kabupaten Kendal

Sumber data : Petugas Peternakan Kecamatan Patean

Catatan :

Tabel : 9.9 (lanjutan)

**BANYAKNYA TERNAK  
KECAMATAN PATEAN**

TAHUN : 2001

DESA	KAMBING	DOMBA	BABI
(1)	(2)	(3)	(4)
01. Pakisan	232	208	0
02. Mlatiharjo	238	212	0
03. Plososari	896	400	0
04. Wirosari	428	121	0
05. Pagersari	288	109	0
06. S e l o	392	148	0
07. Curugsewu	581	364	0
08. G e d o n g	327	231	0
09. Sukomangi	252	126	0
10. Kalbareng	301	101	0
11. Kalkumpang	341	124	0
12. Kalces	276	376	0
13. Sidokumpul	989	217	0
14. Sidodadi	1 000	26	0
JUMLAH 2001	6 541	2 763	0
2000	6 376	3 281	0
1999	6 609	3 864	0

BPS Kabupaten Kendal

Sumber data : Pelugas Peternakan Kecamatan Patean  
Catatan :



Tabel : 10.1

**BANYAKNYA SARANA ANGKUTAN DARAT  
KENDARAAN BERMOTOR  
KECAMATAN PATEAN  
TAHUN : 2001**

DESA	MOBIL PENUMPANG JUMLAH	BUS	TRUK	MOBIL PRIBADI/ DINAS	SEPEDA MOTOR
(1)	(2)	(3)	(4)	(5)	(6)
01. Pakisan	1	0	0	3	32
02. Mlatiharjo	3	1	1	7	58
03. Plososari	4	0	0	3	72
04. Wirosari	4	0	1	5	35
05. Pegersari	10	0	5	10	83
06. S e l o	2	0	0	6	26
07. Curugsewu	14	0	8	9	71
08. G e d o n g	7	0	4	6	70
09. Sukomangli	0	0	4	4	22
10. Katibareng	2	0	1	1	26
11. Kallumpang	3	0	0	0	32
12. Kalces	2	0	1	0	25
13. Sidokumpul	8	0	2	5	78
14. Sidodadi	5	0	0	4	86
<b>JUMLAH 2001</b>	<b>65</b>	<b>1</b>	<b>25</b>	<b>63</b>	<b>716</b>
2000	64	1	22	53	667
1999	59	1	23	47	646

BPS Kabupaten Kendal

Sumber data : Statistik Kecamatan Patean

Catatan :

Tabel : 10.2

**BANYAKNYA SARANA ANGKUTAN DARAT  
KENDARAAN TAK BERMOTOR  
KECAMATAN PATEAN  
TAHUN : 2001**

DESA	DOKAR	GEROBAK DORONG	GEROBAK HEWAN	BECAK	SEPEDA
(1)	(2)	(3)	(4)	(5)	(6)
01. Pakisan	0	0	0	0	12
02. Mlatiharjo	0	1	0	0	14
03. Plososari	0	0	0	0	26
04. Wirosari	0	0	0	0	24
05. Pagersari	1	1	0	0	15
06. Selo	0	0	0	0	14
07. Curugsewu	0	1	0	0	26
08. Gedong	1	0	0	0	19
09. Sukomangi	0	0	0	0	8
10. Kalibareng	0	0	0	0	2
11. Kalilumpang	0	0	0	0	3
12. Kalices	0	0	0	0	3
13. Sidokumpul	0	0	0	0	30
14. Sidodadi	0	0	0	0	29
JUMLAH 2001	2	3	0	0	225
2000	3	0	0	0	206
1999	3	0	0	0	215

BPS Kabupaten Kendal

Sumber data : Statistik Kecamatan Patean  
Catatan :

Tabel : 10.3

**JENIS PERMUKAAN, KONDISI, DAN KELAS JALAN  
KECAMATAN PATEAN**

TAHUN : 2001

KEADAAN	PANJANG JALAN		
	1999	2000	2001
	(Km)	(Km)	(Km)
(1)	(2)	(3)	(4)
<b>I. Jenis Permukaan</b>			
a. Aspal	42,25	44,50	44,50
b. Kerikil	100,25	102,45	107,55
c. Tanah	17,75	13,30	0,20
d. Lainnya	0,00	0,00	0,00
Jumlah	160,25	160,25	160,25
<b>II. Kondisi Jalan</b>			
a. Baik	158,00	156,71	154,40
b. Sedang	0,75	0,90	1,05
c. Rusak	1,50	2,64	4,80
d. Rusak Berat	0,00	0,00	0,00
Jumlah	160,25	160,25	160,25
<b>III. Kelas Jalan</b>			
a. Kelas I	0,00	0,00	0,00
b. Kelas II	0,00	0,00	0,00
c. Kelas III	0,00	0,00	0,00
d. Kelas IIIA	0,00	0,00	0,00
e. Kelas IV	22,00	22,00	22,00
f. Kelas V	20,25	20,25	20,25
g. Lainnya	118,00	118,00	118,00
Jumlah	160,25	160,25	160,25

BPS Kabupaten Kendal

Sumber data : Kantor Kecamatan Patean

Catatan :

Tabel : 10.4

**BANYAKNYA JEMBATAN DESA  
KECAMATAN PATEAN**

TAHUN : 2001

DESA	JEMBATAN			
	BESI	BETON	KAYU	BAMBU
(1)	(2)	(3)	(4)	(5)
01. Pakisan	0	1	0	0
02. Mlatihanjo	0	2	0	0
03. Plososari	0	4	0	0
04. Wrosari	0	5	0	0
05. Pagersari	0	6	0	0
06. S e l o	0	2	0	0
07. Curugsewu	0	2	0	0
08. G e d o n g	0	5	0	0
09. Sukomangi	0	2	0	0
10. Kalibareng	0	1	0	0
11. Kallumpang	0	1	0	0
12. Kalices	0	2	0	0
13. Sidokumpul	0	2	0	0
14. Sidodadi	0	4	0	0
JUMLAH 2001	0	39	0	0
2000	0	39	0	0
1999	0	38	1	0

BPS Kabupaten Kendal

Sumber data : Kantor Kecamatan Patean

Calatan :

Tabel : 11.1

**BANYAKNYA TELEVISI, RADIO, LISTRIK PLN, DAN TELEPHON  
KECAMATAN PATEAN**

TAHUN : 2001

DESA	TV	RADIO	LISTRIK PLN	TELEPHON
(1)	(2)	(3)	(4)	(5)
01. Pakisan	53	50	324	4
02. Mlatiharjo	77	42	564	21
03. Plososari	89	164	623	1
04. Wirosari	57	52	360	2
05. Pagersari	185	128	682	23
06. Selo	42	15	257	0
07. Curugsewu	196	80	740	30
08. Gedong	192	72	642	21
09. Sukomang	51	10	186	2
10. Katibareng	62	28	222	0
11. Kalumpang	75	40	284	0
12. Kalices	56	20	279	0
13. Sidokumpul	89	180	1.021	0
14. Sidodadi	116	204	952	0
JUMLAH 2001	1.339	1.085	7.188	104
2000	1.245	1.171	7.082	90
1999	1.118	1.220	7.050	71

BPS Kabupaten Kendal

Sumber data : Statistik Kecamatan Patean  
Catatan :

Tabel : 12.1

**BANYAKNYA LAPANGAN OLAHRAGA  
KECAMATAN PATEAN**

TAHUN : 2001

DESA	SEPAK BOLA	VOLLEY	BULU TANGKIS	TENIS
(1)	(2)	(3)	(4)	(5)
01. Pakisan	0	1	0	0
02. Maitiharjo	1	1	3	0
03. Plososari	1	1	1	0
04. Wirosari	1	1	2	0
05. Pagersari	2	3	3	0
06. Selo	1	1	1	0
07. Curugsewu	1	1	3	0
08. Gedong	1	1	2	0
09. Sukomangi	1	2	3	1
10. Kalibareng	0	1	0	0
11. Kallumpang	1	1	0	0
12. Katces	0	1	0	0
13. Sidokumpul	1	1	0	0
14. Sidodadi	1	1	0	0
<b>JUMLAH 2001</b>	<b>12</b>	<b>17</b>	<b>18</b>	<b>1</b>
2000	9	17	18	1
1999	9	17	18	1

BPS Kabupaten Kendal

Sumber data : Kantor Kecamatan Patean

Catatan :

Tabel : 12.1

**BANYAKNYA LAPANGAN OLAHRAGA  
KECAMATAN PATEAN**

TAHUN : 2001

DESA	SEPAK BOLA	VOLLEY	BULU TANGKIS	TENIS
(1)	(2)	(3)	(4)	(5)
01. Pakisan	0	1	0	0
02. Mlaliharjo	1	1	3	0
03. Plososari	1	1	1	0
04. Wirosari	1	1	2	0
05. Pagersari	2	3	3	0
06. Selo	1	1	1	0
07. Curugsewu	1	1	3	0
08. Gedong	1	1	2	0
09. Sukomangli	1	2	3	1
10. Kalibareng	0	1	0	0
11. Kalumpang	1	1	0	0
12. Kalices	0	1	0	0
13. Sidokumpul	1	1	0	0
14. Sidodadi	1	1	0	0
JUMLAH 2001	12	17	18	1
2000	9	17	18	1
1999	9	17	18	1

BPS Kabupaten Kendal

Sumber data : Kantor Kecamatan Patean

Catatan :

Tabel : 13.1

**BANYAKNYA SURAT PEMBERITAHUAN PAJAK TERDAFTAR  
KECAMATAN PATEAN  
TAHUN 2001**

DESA	SURAT PEMBERITAHUAN PAJAK TERDAFTAR
(1)	(2)
01. Pakisan	1.497
02. Mlatiharjo	1.721
03. Plososari	4.068
04. Wirosari	1.312
05. Pagersari	1.896
06. Selo	1.052
07. Curugsewu	2.056
08. Gedong	2.688
09. Sukomangli	566
10. Kalibareng	1.368
11. Kalkumpang	1.522
12. Kalices	1.068
13. Sidokumpul	3.045
14. Sidodadi	3.546
<b>JUMLAH 2001</b>	<b>27.405</b>
2000	27.268
1999	27.225

BPS Kabupaten Kendal

Sumber data : Kantor Kecamatan Patean  
Catatan :



Tabel : 13.2

**PEMASUKAN PAJAK BUMI DAN BANGUNAN  
KECAMATAN PATEAN  
TAHUN : 2001**

DESA	PEMASUKAN PBB
(1)	(000) (2)
01. Pakisan	6.184.639,00
02. Mlatiharjo	16.497.392,00
03. Plososari	26.745.632,00
04. Wirosari	17.887.515,00
05. Pagersari	18.990.188,00
06. Selc	9.303.987,00
07. Curugsewu	13.603.086,00
08. Gedong	19.768.616,00
09. Sukomangi	3.902.351,00
10. Kalibareng	14.725.946,00
11. Kallumpang	8.508.797,00
12. Katices	8.479.400,00
13. Sidokumpul	16.573.069,00
14. Sidodadi	27.104.183,00
<b>JUMLAH 2001</b>	<b>208.274.791,00</b>
2000	144.519.029,00
1999	144.025.658,00

BPS Kabupaten Kendal

Sumber data : Kantor Kecamatan Patean  
Catatan :