

KECAMATAN
DALAM ANGKA

POGALAN 2019



KATALOG BPS : 1102001.3503100

KECAMATAN
DALAM ANGKA

POGALAN
2019



**BADAN PUSAT STATISTIK
KABUPATEN TRENGGALEK**

Katalogus Dalam Terbitan

KECAMATAN POGALAN DALAM ANGKA 2019

Katalog BPS : 1102001.3503100
Ukuran Buku : 22 Cm x 15 Cm
Jumlah Halaman : 96 halaman
Naskah : Koordinator Statistik Kecamatan Pogalan
Tahun Terbit : 2019

Penyunting :
Seksi Integrasi Pengolahan dan Diseminasi Statistik
BPS Kabupaten Trenggalek

Diterbitkan Oleh :
Badan Pusat Statistik Kabupaten Trenggalek

KATA PENGANTAR

Dengan memanjatkan Puji Syukur Kehadirat Allah SWT, Karena atas perkenannya Publikasi **Kecamatan Pogalan Dalam Angka 2019** dapat diterbitkan. Publikasi ini dimaksudkan untuk memberi data akurat dan lengkap yang merupakan gambaran perkembangan Perstatistikan di Kecamatan Pogalan sebagai salah satu misi Badan Pusat Statistik untuk bersama – sama dalam menyediakan *small area statistics* (data statistik di wilayah terkecil).

Meskipun telah diupayakan kelengkapan dan penyempurnaan data yang disajikan namun masih terasa belum dapat memenuhi kebutuhan pengguna data. Oleh karena itu kami mengharapkan saran, pendapat dan kritik yang membangun dari berbagai pihak untuk perbaikan dan penyempurnaan pada publikasi di masa yang akan datang.

Kepada semua pihak yang telah membantu dalam penyusunan dan penerbitan buku ini kami ucapkan terima kasih. Semoga penerbitan buku **Kecamatan Pogalan Dalam Angka 2019** ini bermanfaat bagi kita semua.

Trenggalek, September 2019



JOKO SANTOSO, SE, MSi

DAFTAR ISI

1. KATA PENGANTAR	iv
2. DAFTAR ISI	v
3. DAFTAR GRAFIK	xii
4. BAB I KEADAAN GEOGRAFIS	
Tabel 1.1 Letak Geografis	3
Tabel 1.2 Batas Kecamatan	3
Tabel 1.3 Letak Geografis dan Topografi Desa.....	4
Tabel 1.4 Jarak dari Kantor Desa ke Kantor Kec./ Kab	5
Tabel 1.5 Nama Sungai dan nama Gunung/ Bukit	6
Tabel 1.6 Bahan Tambang/ Galian.....	7
Tabel 1.7 Keadaan Geologi Kecamatan.....	7
Tabel 1.8 Jenis Tanah Menurut Bagian.....	7
Tabel 1.9 Luas Lahan Berdasarkan Jenis Penggunaan.....	8
Tabel 1.10 Jumlah hari Hujan dan Curah Hujan.....	9
Tabel 1.11 Ketinggian dari Permukaan Laut per Desa	10
Tabel 1.12 Banyaknya Sumber Air Menurut Penggunaan	11
Tabel 1.13 Rata-rata kedalaman Sumber Air Tanah (sumur).....	12
5. BAB II PEMERINTAHAN	
Tabel 2.1 Jumlah Dusun, Rukun Warga Dan Rukun Tetangga	15
Tabel 2.2 Jumlah Perangkat Desa	16
Tabel 2.3 Banyaknya Perangkat Desa Menurut Jabatan	17
Tabel 2.4 Luas Bengkok Pamong/ Perangkat desa	19
Tabel 2.5 Potensi Linmas per Desa Menurut Pendidikan.....	20
Tabel 2.6 Potensi Rakyat Terlatih Menurut Latihan Dasar	21

Tabel 2.7	Jumlah Pemilih Terdaftar dan Suara Yang Masuk Pemilu Legislatif 2014 Dirinci Menurut Desa.....	22
Tabel 2.8	Jumlah Suara Pemilu Legislatif 2014 Dirinci Menurut Partai.....	23
Tabel 2.9	Jumlah Pemilih terdaftar dan suara yang masuk pemilu Presiden 2014 Dirinci Menurut Desa.....	24
Tabel 2.10	Jumlah Pemilih Terdaftar dan Suara Yang Sah Pemilu Presiden 2014 Dirinci Menurut Desa.....	25
Tabel 2.11	Jumlah Pemilih Terdaftar dan Suara Yang Masuk Pemilihan Kepala Daerah 2018 Dirinci Menurut Desa.....	26
Tabel 2.12	Jumlah Pemilih Terdaftar dan Suara Yang Sah Pemilihan Kepala Daerah 2018 Dirinci Menurut Desa.....	27
Tabel 2.13	Jumlah Pemilih Terdaftar dan Suara Yang Sah Pemilihan Gubernur dan Wakil Gubernur 2018 Dirinci Menurut Desa.....	28
Tabel 2.14	Jumlah Suara Yang Sah Pemilihan Gubernur dan Wakil Gubernur 2018 Dirinci Menurut Desa	29

6. BAB III PENDUDUK

Tabel 3.1	Penduduk Menurut Jenis Kelamin Dan Sex Ratio Per Desa	33
Tabel 3.2	Luas Desa, Jumlah Penduduk Dan Kepadatan Penduduk	34

Tabel 3.3	Penduduk Menurut Kewarganegaraan dan Jenis Kelamin per Desa.....	35
Tabel 3.4	Banyaknya Rumah Tangga Sasaran Per Desa Hasil Pendapatan PPLS 2011 Dan PBDD 2015	36
Tabel 3.9	Penduduk Menurut Kelompok Umur Per Desa.....	37

7. BAB IV SOSIAL

Tabel 4.1	Jumlah Sekolah, Kelas, Murid Dan Guru Taman Kanak-kanak (TK).....	43
Tabel 4.2	Jumlah Sekolah, Kelas, Murid Dan Guru Sekolah Dasar (SD)	44
Tabel 4.3	Jumlah Ruang Belajar Sekolah Dasar Menurut Status	45
Tabel 4.4	Banyaknya Murid Sekolah Dasar (SD) Menurut Jenis Kelamin	46
Tabel 4.5	Rata-rata Murid Per Sekolah, Murid Per Ruang Belajar, Murid Per Guru Dan Guru Per Sekolah Di Sekolah Dasar	47
Tabel 4.6	Banyaknya Sekolah, Ruang Belajar, Murid Dan Guru SD / MI Menurut Status	48
Tabel 4.7	Rata-rata Murid Per Sekolah, Per Ruang Belajar, Guru Per Sekolah Dan Murid Per Guru Di SD/MI Menurut Status Sekolah	48
Tabel 4.8	Banyaknya Murid SD Menurut Jenis Kelamin Dan Status Sekolah.....	49
Tabel 4.9	Banyaknya Murid Madrasah Ibtidaiyah Menurut Jenis Kelamin Dan Status Sekolah	49

Tabel 4.10	Jumlah Peserta Ujian Nasional UN Sekolah Dasar.....	50
Tabel 4.11	Jumlah Sekolah Lanjutan Menurut Status Sekolah.....	51
Tabel 4.12	Banyaknya Murid Di Sekolah Lanjutan Menurut Status Sekolah	51
Tabel 4.13	Jumlah Guru Di Sekolah Lanjutan Menurut Status Sekolah	52
Tabel 4.14	Jumlah Ruang Belajar Di Sekolah Lanjutan Menurut Status Sekolah	52
Tabel 4.15	Jumlah Murid SMP Negeri Menurut Kelas Dan Jenis Kelamin	53
Tabel 4.16	Jumlah Murid SMP Swasta Menurut Kelas Dan Jenis Kelamin	53
Tabel 4.17	Rata-rata Murid Per Sekolah, Ruang Belajar,Guru Dan Rata-rata Guru Per Sekolah Di SMP.....	54
Tabel 4.18	Jumlah Madrasah Menurut Tingkat Pendidikan Dan Status Sekolah.....	54
Tabel 4.19	Hasil Ujian Nasional SMP Negeri	55
Tabel 4.20	Hasil Ujian Nasional SMP Swasta.....	55
Tabel 4.21	Jumlah Murid Madrasah Aliyah Menurut Kelas Dan Jenis Kelamin.....	56
Tabel 4.22	Rata-rata Murid Per Sekolah, Ruang Belajar,Guru Per Sekolah Dimadrasah Aliyah Menurut Status Sekolah	56
Tabel 4.23	Banyaknya Murid Di Sekolah MTS Menurut Kelas Dan Jenis Kelamin.....	57

Tabel 4.24	Rata-Rata Murid Per Sekolah, Ruang Belajar, Guru Per Sekolah di MTS Menurut Status Sekolah	57
Tabel 4.25	Banyaknya Murid Di Sekolah Kejuruan Menurut Kelas Dan Jenis Kelamin.....	58
Tabel 4.26	Rata-Rata Murid Per Sekolah Ruang Belajar, Guru Per Sekolah Di Sekolah Kejuruan Menurut Status Sekolah	58
Tabel 4.27	Hasil UN MA	59
Tabel 4.28	Hasil UN Sekolah Kejuruan	59
Tabel 4.29	Jumlah Fasilitas Kesehatan	60
Tabel 4.30	Jumlah Tenaga Kesehatan.....	61
Tabel 4.31	Pasangan Usia Subur (PUS) Dan Akseptor KB Lestari Menurut Alat Kontrasepsi Yang Digunakan	62
Tabel 4.32	Target Dan Realisasi Pencapaian Akseptor KB Baru Menurut Alat Kontrasepsi Yang Digunakan	63
Tabel 4.33	Target Dan Realisasi Pencapaian Akseptor KB Lestari Aktif Menurut Alat Kontrasepsi Yang Digunakan	64
Tabel 4.34	Realisasi Pencapaian Akseptor KB Baru Menurut Alat Kontrasepsi	65
Tabel 4.35	Jumlah PUS Per Desa Di Kecamatan Pogalan Tahun 2018	66
Tabel 4.36	Jumlah Pondok Pesantren, Madrasah Diniyah Dan Taman Pendidikan Al Qur'an	67
Tabel 4.37	Tanah Wakaf Per Desa	68
Tabel 4.38	Jumlah Tempat Ibadah.....	69

Tabel 4.39	Jumlah Penyandang Cacat Menurut Jenisnya	70
Tabel 4.40	Petugas Kesehatan Menurut Desa Dan Profesinya	71
Tabel 4.41	Fasilitas Kesehatan Menurut Desa Dan Jenisnya	72
Tabel 4.42	Perkumpulan Olah Raga Menurut Desa Dan Jenisnya	73
Tabel 4.43	Gangguan Kriminalitas Menurut Jenisnya	74

8. BAB V PERTANIAN

Tabel 5.1	Luas Tanah Menurut Penggunaan (Ha)	77
Tabel 5.2	Luas Panen Tanaman Bahan Makanan (Ha)	78
Tabel 5.3	Produksi Sayuran (Kwintal)	79
Tabel 5.4	Produksi Buah-buahan (Kw).....	80
Tabel 5.5	Produksi Tanaman Biofarmaka	81
Tabel 5.6	Perkumpulan Petani	82
Tabel 5.7	Sarana Produksi dan Pengairan.....	83
Tabel 5.8	Alat-alat Pertanian Yang Masih Dapat Digunakan	84
Tabel 5.9	Luas Area Perkebunan Menurut Jenis Tanaman (Ha).....	85
Tabel 5.10	Luas Hutan Menurut Fungsi Hutan Dan Reboisasi (Ha)	86
Tabel 5.11	Populasi Ternak Per Desa.....	87
Tabel 5.12	Populasi Unggas dan Aneka Ternak Per Desa	88
Tabel 5.13	Luas Panen, Produktivitas dan Produksi Per Sub Round Tanaman Padi Kecamatan Pogalan	89
Tabel 5.14	Luas Panen, Produktivitas dan Produksi Per Sub Round Tanaman Padi Sawah Kecamatan Pogalan	89


Tabel 5.15	Luas Panen, Produktivitas dan Produksi Sub Per Round Tanaman Padi Ladang Kecamatan Pogalan .	90
Tabel 5.16	Luas Panen, Produktivitas dan Produksi Per Sub Round Tanaman Palawija (Jagung) Kecamatan Pogalan.	90
Tabel 5.17	Luas Panen, Produktivitas dan Produksi Per Sub Round Tanaman Palawija (Ubi Kayu) Kecamatan Pogalan.	91
Tabel 5.18	Luas Panen, Produktivitas dan Produksi Per Sub Round Tanaman Palawija (Kedelai) Kecamatan Pogalan.	91
Tabel 5.19	Luas Panen, Produktivitas dan Produksi Per Sub Round Tanaman Palawija (Kacang Tanah) Kecamatan Pogalan.	92
Tabel 5.20	Luas Panen, Produktivitas dan Produksi Per Sub Round Tanaman Palawija (Kacang Hijau) Kecamatan Pogalan.	92

9. BAB VI EKONOMI

Tabel 6.1	Rata-rata Harga Yang Dibayar Petani	95
Tabel 6.2	Banyaknya Pasar Tradisional Dan Pasar Modern	96

DAFTAR GRAFIK

Grafik 1.	Jarak Kantor Desa ke Kantor Kecamatan	2
Grafik 2.	Jarak Kantor Desa ke Kantor Kabupaten	2
Grafik 3.	Jumlah Perangkat Desa Dan Dusun	14
Grafik 4.	Jumlah RT Dan RW	14
Grafik 5.	Jumlah Rumah Tangga Dan Penduduk Per Desa.....	32
Grafik 6.	Jumlah Penduduk Per Desa Menurut Jenis Kelamin.....	32
Grafik 7.	Jumlah Pasangan Usia Subur dan Wanita Usia Subur	42
Grafik 8.	Jumlah Sekolah TK dan SD Negeri	42
Grafik 9.	Populasi Ternak Sapi dan Kambing per Desa.....	76
Grafik 10.	Populasi Ayam Ras dan Ayam Buras per Desa	76
Grafik 11.	Harga Yang Dibayarka Petani Di Kec. Pogalan.....	94

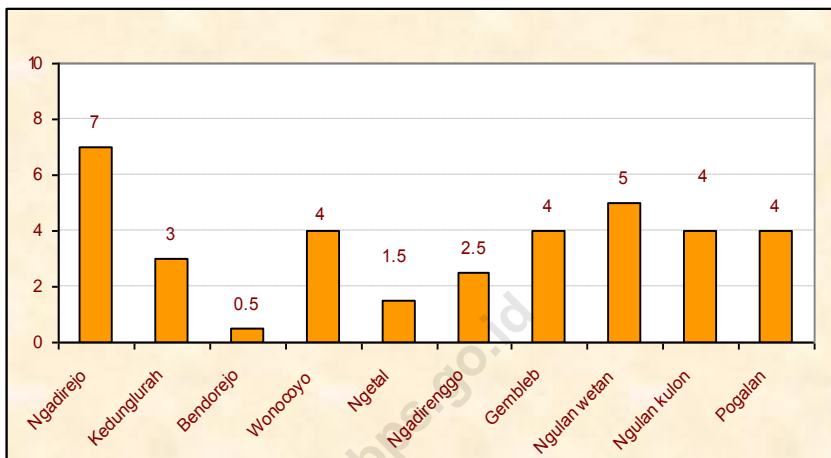


1

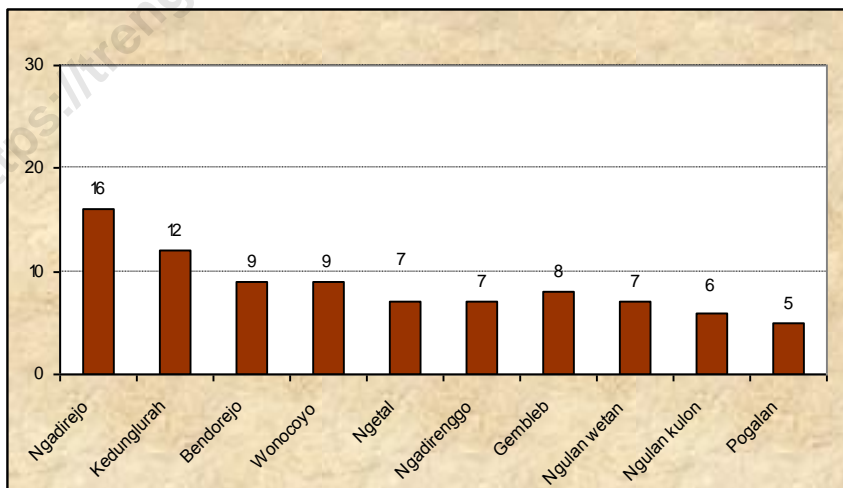
Keadaan Geografis

Geographical Situation

Grafik 1. Jarak dari Kantor Desa ke Kantor Kecamatan, 2018



Grafik 2. Jarak dari Kantor Desa ke Kantor Kabupaten, 2018



Tabel 1.1 Letak Geografis

No	Uraian	Diantara
(1)	(2)	(3)
1.	Bujur Timur	111 24' dan 112 1'
2.	Lintang Selatan	7 53' dan 8 34'
3	Ketinggian dari permukaan Laut (dpl)	89,28 dpl

Sumber : KSK Kec.Pogalan

Tabel 1.2 Batas Kecamatan

No	Bagian	Perbatasan Dengan
(1)	(2)	(3)
1	Utara	Kab. Tulung Agung
2	Timur laut	Kec. Durenan
3	Timur	Kec. Durenan
4	Tenggara	Kec. Durenan
5	Selatan	Kec. Gandusari
6	Barat daya	Kec. Gandusari
7	Barat	Kec. Trenggalek
8	Barat laut	Kec. Trenggalek

Sumber : KSK Kec.Pogalan

Tabel 1.3 Letak Astronomis dan Topografi Desa

No	Desa	Letak Astronomis	Topografi
(1)	(2)	(3)	(4)
1	Ngadirejo	111.76439 BT - 8.12147 LS	Dataran
2	Kedunglurah	111.74443 BT - 8.09400 LS	Dataran
3	Bendorejo	111.75354 BT - 8.09255 LS	Dataran
4	Wonocoyo	111.73647 BT - 8.10072 LS	Dataran
5	Ngetal	111.73127 BT - 8.09372 LS	Dataran
6	Ngadirenggo	111.74863 BT - 8.0950 LS	Dataran
7	Gembleb	111.45294 BT - 8.04230 LS	Dataran
6	Ngulanwetan	111.76450 BT - 8.04282 LS	Dataran
9	Ngulankulon	111.74750 BT - 8.06533 LS	Dataran
10	Pogalan	111.71365 BT - 8.04874 LS	Dataran

Sumber : KSK Kec.Pogalan

**Tabel 1.4 Jarak dari Kantor Desa ke Kantor Kecamatan
ke Kantor Kabupaten yang Membawahi**

No	Desa	Kantor Kecamatan (km)	Kantor Kabupaten (km)
(1)	(2)	(3)	(4)
1	Ngadirejo	7	16
2	Kedunglurah	3	12
3	Bendorejo	0.5	9
4	Wonocoyo	4	9
5	Ngetal	1.5	7
6	Ngadirenggo	2.5	7
7	Gembleb	4	8
6	Ngulanwetan	5	7
9	Ngulankulon	4	6
10	Pogalan	4	5

Sumber : KSK Kec.Pogalan

Tabel 1.5 Nama Sungai dan Nama Gunung / Bukit

No	Desa	Nama Sungai	Nama Gunung / Bukit
(1)	(2)	(3)	(4)
1	Ngadirejo	Parit Raya	
2	Kedunglurah	Klitik	
3	Bendorejo		
4	Wonocooyo		
5	Ngetal		
6	Ngadirenggo	Sukun	
7	Gembleb		Rajekwesi
6	Ngulanwetan		
9	Ngulankulon		
10	Pogalan	Ngasinan	

Sumber : KSK Kec.Pogalan

Tabel 1.6 Bahan Tambang/Galian

No	Jenis Tambang	Lokasi
(1)	(2)	(3)
1	Tanah Liat	-
2	Pasir	- Kedunglurah, Ngadirenggo
3	Batu Gunung dan Batu Belah	- Ngadirejo, Kedunglurah
4	Tanah Kaolin	-

Sumber : Dinas Linduptamben

Tabel 1.7 Keadaan Geologi Kecamatan

No	Jenis Tanah	Persentase (%)
(1)	(2)	(3)
1.	Litosol	100% = Entisual/ Inceptisol
2.	Komplek Litosol Mediteran dan Rensime	-
3.	Aluvial Kelabu	-
4.	Komplek Litosol Coklat Kemerahan dan Litosol	-

Sumber : Dinas Linduptamben

Tabel 1.8 Jenis Tanah Menurut Bagian

No.	Bagian	Jenis Tanah
(1)	(2)	(3)
1	Utara	Entisual/ inceptisol
2	Timur	Entisual/ inceptisol
3	Selatan	Entisual/ inceptisol
4	Barat	Entisual/ inceptisol

Sumber : Dinas Linduptamben

**1.9 Luas Lahan Berdasarkan Jenis Penggunaan
(Ha)**

No.	Penggunaan	2014	2015	2016	2017	2018
(1)	(2)	(3)	(4)	(5)	(6)	(7)
1	Tanah Sawah	1,105	1,105	1,105	1,232	1,232
	- Irigasi Teknis	930	930	930	1027	1027
	- Irigasi 1/2Teknis	34	34	34	-	-
	- Irigasi Sederhana	60	60	60	-	-
	- Irigasi Desa / Non PU	81	81	81	-	-
	-Tadah Hujan	-	-	-	205	205
2	Lahan Kering	2,915	2,915	2,915	2,234	2,234
	- Pekarangan	1,308	1,308	1,308	675	675
	- Tegall/ Kebun	608	608	608	560	560
	- Hutan Rakyat	75	75	75	75	75
	- Hutan Negara	924	924	924	924	924
3	Lahan Lainnya	160	160	160	714	714
	- Tambak					
	- Perkebunan					
	- Lainnya	160	160	160	714	714
	Jumlah	4,180	4,180	4,180	4,180	4,180

Sumber : Mantri Tani Kec.Pogalan

**Tabel 1.10 Jumlah Hari Hujan Dan Curah Hujan
Tahun 2018**

No	Bulan	Hari Hujan	Curah Hujan	Hujan Maksimum	Rata-rata Curah Hujan
(1)	(2)	(3)	(4)	(5)	(6)
1.	Januari	22	457	65	20.77
2.	Pebruari	17	256	62	15.06
3.	Maret	7	200	140	28.57
4.	April	6	170	46	28.33
5.	Mei	2	8	7	4.00
6.	Juni	5	28	11	5.60
7.	Juli	-	-	-	-
8.	Agustus	2	6	3	3.00
9.	September	3	16	11	5.33
10.	Oktober	-	-	-	-
11.	Nopember	10	272	134	27.20
12.	Desember	8	128	37	16.00
	2018	82	1541	128	18.79
	2017	120	1891.4	128	15.76
	2016	150	2740	128	18.27
	2015	94	1352	448	8.60
	2014	95	1377	96	
	2013	115	2335	109	
	2012	95	1754	97	
	2011	90	1467	54	

Sumber : Pengamat Pengairan Kec.Pogalan

Tabel 1.11 Ketinggian dari Permukaan Laut per Desa

No	Desa	Ketinggian (m)
(1)	(2)	(3)
1	Ngadirejo	89.28
2	Kedunglurah	89.28
3	Bendorejo	89.28
4	Wonocoyo	89.28
5	Ngetal	89.28
6	Ngadirenggo	89.28
7	Gembleb	89.28
6	Ngulanwetan	89.28
9	Ngulankulon	89.28
10	Pogalan	89.28

Sumber : Pengamat Pengairan Kec.Pogalan

Keterangan : Diukur dari kantor Pemerintahan setempat (Balai Desa)

**Tabel 1.12 Banyaknya Sumber Air Menurut Penggunaan
2018**

No	Desa	Irigasi	Irigasi dan Air Minum	Jumlah
(1)	(2)	(3)	(5)	(6)
1	Ngadirejo	0	805	805
2	Kedunglurah	0	1,500	1,500
3	Bendorejo	0	1,695	1,695
4	Wonocoyo	0	1,307	1,307
5	Ngetal	0	1,791	1,791
6	Ngadirenggo	0	2,013	2,013
7	Gembleb	1	1,924	1,925
6	Ngulanwetan	5	404	409
9	Ngulankulon	0	479	479
10	Pogalan	0	1,324	1,324
Jumlah		6	13,242	13,248

Sumber : Pengamat Pengairan Kec.Pogalan

**Tabel 1.13 Rata-rata Kedalaman Sumber Air Tanah (Sumur)
per Desa**

No	Desa	Kedalaman (m)
(1)	(2)	(3)
1	Ngadirejo	7
2	Kedunglurah	8
3	Bendorejo	10
4	Wonocoyo	10
5	Ngetal	10
6	Ngadirenggo	8
7	Gembleb	8
6	Ngulanwetan	8
9	Ngulankulon	8
10	Pogalan	8

Sumber : KSK Kec.Pogalan

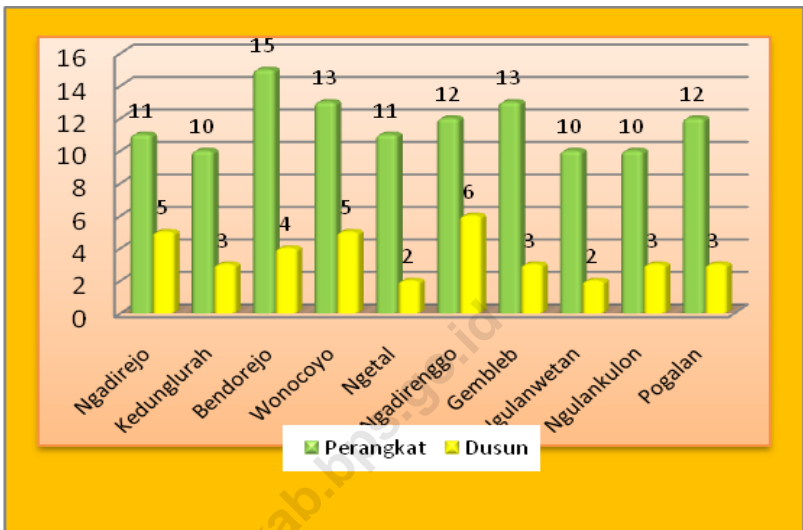


2

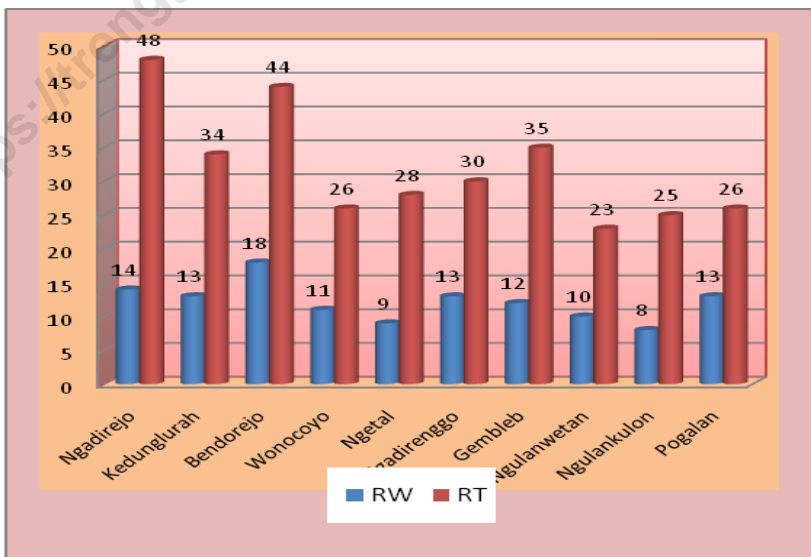
Pemerintahan

Government

Grafik 3. Jumlah Perangkat dan Dusun di Kecamatan Pogalan, 2018



Grafik 4. Jumlah RT dan RW di Kecamatan Pogalan, 2018



Tabel 2.1 Jumlah Dusun, Rukun Warga, dan Rukun Tetangga, 2018

No	Desa	Dusun	Rukun Warga (RW)	Rukun Tetangga (RT)
(1)	(2)	(3)	(4)	(5)
1	Ngadirejo	5	14	48
2	Kedunglurah	3	13	34
3	Bendorejo	4	18	44
4	Wonocoyo	5	11	26
5	Ngetal	2	9	28
6	Ngadirenggo	6	13	30
7	Gembleb	3	12	35
6	Ngulanwetan	2	10	23
9	Ngulankulon	3	8	25
10	Pogalan	3	13	26
Jumlah		36	121	319
2017		36	121	319
2016		36	121	319
2015		36	94	237
2014		36	197	512

Sumber : KSK Kec.Pogalan

**Tabel 2.2 Jumlah Perangkat Desa
Tahun 2018**

No	Desa	Jumlah Perangkat
(1)	(2)	(3)
1	Ngadirejo	11
2	Kedunglurah	10
3	Bendorejo	15
4	Wonocoyo	13
5	Ngetal	11
6	Ngadirenggo	12
7	Gembleb	13
6	Ngulanwetan	10
9	Ngulankulon	10
10	Pogalan	12
Jumlah		117
	2017	108
	2016	108
	2015	109
	2014	109

Sumber : KSK Kec.Pogalan

**Tabel 2.3 Banyaknya Perangkat Desa Menurut Jabatan per Desa
Tahun 2018**

No	Desa	Kepala Desa	Sekdes	Kasun
(1)	(2)	(3)	(4)	(5)
1	Ngadirejo	1	1	4
2	Kedunglurah	1	0	3
3	Bendorejo	1	1	4
4	Wonocoyo	1	1	5
5	Ngetal	1	1	2
6	Ngadirenggo	1	1	4
7	Gembleb	1	1	3
6	Ngulanwetan	1	1	3
9	Ngulankulon	1	1	3
10	Pogalan	1	1	4
Jumlah		10	9	35
2017		10	10	31
2016		10	10	31
2015		10	10	31
2014		10	10	31

Sumber : KSK Kec.Pogalan

Lanjutan Tabel 2.3

No	Desa	Kepala Urusan				Kepala Seksi			Staf Lainnya
		Umum	Keuangan	Perencanaan	Umum & Perencanaan	Kesejahteraan	Pemerintahan	Pelayanan	
(1)	(2)	(3)	(4)	(5)		(6)	(7)	(8)	
1	Ngadirejo	0	1	1	0	1	1	1	0
2	Kedunglurah	1	1	1	0	1	1	1	0
3	Bendorejo	1	1	1	0	1	1	1	3
4	Wonocoyo	1	1	1	0	1	1	1	0
5	Ngetal	1	1	1	0	1	1	1	1
6	Ngadirenggo	1	1	1	0	1	1	1	0
7	Gembleb	1	1	1	0	1	1	1	2
6	Ngulanwetan	0	1	0	1	1	1	1	0
9	Ngulankulon	0	1	0	1	1	1	1	0
10	Pogalan	1	1	1	0	1	1	1	0
Jumlah		7	10	8	2	10	10	10	6

Sumber : KSK Kec.Pogalan

**Tabel 2.4 Luas Bengkok Pamong/ Perangkat Desa
7Menurut Desa dan Jenis Tanah, Tahun 2018**

No	Desa	Luas Bengkok (Ha)		Jumlah
		Tanah Sawah	Tanah Kering	
(1)	(2)	(3)	(4)	(5)
1	Ngadirejo	24.00		24.00
2	Kedunglurah	20.60		20.60
3	Bendorejo	38.00		38.00
4	Wonocooyo	13.80		13.80
5	Ngetal	17.00		17.00
6	Ngadirenggo	36.00		36.00
7	Gembleb	27.20		27.20
6	Ngulanwetan	14.80		14.80
9	Ngulankulon	13.80		13.80
10	Pogalan	10.00		10.00
Jumlah		215.20		215.20

Sumber : KSK Kec.Pogalan

**Tabel 2.5 Potensi Linmas per Desa Menurut Pendidikan
2018**

No	Desa	Potensi Linmas	Pendidikan		Lat. Dasar	Belum Terlatih
			Lat. Penang. Bencana	Suskalak		
(1)	(2)	(3)	(4)	(5)	(6)	(7)
1	Ngadirejo	22		2	20	2
2	Kedunglurah	26		2	26	0
3	Bendorejo	34		2	24	10
4	Wonocoyo	30		2	30	0
5	Ngetal	31		2	20	11
6	Ngadirenggo	48		2	41	7
7	Gembleb	21		2	21	0
6	Ngulanwetan	31		2	31	0
9	Ngulankulon	20		2	20	0
10	Pogalan	32		2	25	7
Jumlah		295	0	20	258	37

Sumber : Kantor Kec.Pogalan Bagian Kamtib

**Tabel 2.6 Potensi Rakyat Terlatih Menurut Latihan Dasar
2018**

No	Desa	Linmas	Kamra	Wanra	Jumlah
(1)	(2)	(3)	(4)	(5)	(6)
1	Ngadirejo	21	1		22
2	Kedunglurah	19	7		26
					0
3	Bendorejo	24	10		34
4	Wonocoyo	17	13		30
					0
5	Ngetal	21	10		31
6	Ngadirenggo	39	9		48
					0
7	Gembleb	16	5		21
6	Ngulanwetan	27	4		31
					0
9	Ngulankulon	12	8		20
10	Pogalan	26	6		32
					0
	Jumlah	222	73		295

Sumber : Kantor Kec.Pogalan Bagian Kamtib

**Tabel 2.7 Jumlah Pemilih Terdaftar dan Suara Yang Masuk Pemilu Legislatif 2014
Dirinci Menurut Desa**

No	Desa	Pemilih Terdaftar	Jumlah Suara Yang Masuk	Persentase	Jumlah TPS
(1)	(2)	(3)	(4)	(5)	(6)
1	Ngadirejo	4,420	1,754	39.68	12
2	Kedunglurah	3,784	1,398	36.95	11
3	Bendorejo	6,565	2,875	43.79	19
4	Wonocoyo	2,893	1,596	55.17	8
5	Ngetal	3,353	1,637	48.82	10
6	Ngadirenggo	5,360	2,414	45.04	14
7	Gembleb	4,031	1,956	48.52	11
6	Ngulanwetan	2,918	1,086	37.22	7
9	Ngulankulon	2,901	1,351	46.57	7
10	Pogalan	4,415	1,789	40.52	11
Jumlah		40,640	17,856	43.94	110

Sumber : PPK Kec.Pogalan

Tabel 2.8 Jumlah Suara Pemilu Legislatif 2014 Di Kec. Pogalan Dirinci Menurut Partai

No	Nama Partai	D P R. RI	DPRD. I	DPRD. II
(1)	(2)	(3)	(4)	(5)
1	NASDEM	334	330	250
2	PKB	1,593	1,609	1,008
3	PKS	755	792	505
4	PDI PERJUANGAN	1,623	1,670	679
5	GOLKAR	564	562	337
6	GERINDRA	1,457	1,368	571
7	DEMOKRAT	513	507	194
8	PAN	269	308	208
9	PPP	135	104	58
10	HANURA	337	329	223
14	PBB	42	43	31
15	PKPI	83	86	58
Jumlah		7,705	7,708	4,122

Sumber : PPK Kec.Pogalan

**Tabel 2.9 Jumlah Pemilih Terdaftar dan Suara Yang Masuk Pemilu Presiden 2014
Dirinci Menurut Desa**

No	Desa	Pemilih Terdaftar	Jumlah Suara Yang Masuk	Persentase	Jumlah TPS
(1)	(2)	(3)	(4)	(5)	(6)
1	Ngadirejo	4,420	3,093	69.98	12
2	Kedunglurah	3,784	2,784	73.57	11
3	Bendorejo	6,565	4,825	73.50	19
4	Wonocoyo	2,893	2,201	76.08	8
5	Ngetal	3,353	2,542	75.81	10
6	Ngadirenggo	5,360	4,011	74.83	14
7	Gembleb	4,031	2,827	70.13	11
6	Ngulanwetan	2,918	1,989	68.16	7
9	Ngulankulon	2,901	2,075	71.53	7
10	Pogalan	4,415	3,305	74.86	11
Jumlah		40,640	29,652	72.96	110

Sumber : PPK Kec.Pogalan

**Tabel 2.10 Jumlah Pemilih Terdaftar dan Suara Yang Sah Pemilu Presiden
2014 Dirinci Menurut Desa**

No	Desa	Prabowo-Hatta	Jokowi-JK
(1)	(2)	(3)	(4)
1	Ngadirejo	978	2,091
2	Kedunglurah	1,071	1,684
3	Bendorejo	1,644	3,130
4	Wonocoyo	890	1,295
5	Ngetal	1,028	1,486
6	Ngadirenggo	1,634	2,342
7	Gembleb	980	1,817
6	Ngulanwetan	634	1,334
9	Ngulankulon	838	1,219
10	Pogalan	1,475	1,803
Jumlah		11,172	18,201

Sumber : PPK Kec.Pogalan

Tabel 2.11 Jumlah Pemilih Terdaftar dan Suara Yang Masuk Pemilihan Kepala Daerah 2015 Dirinci Menurut Desa

No	Desa	Pemilih Terdaftar	Jumlah Suara Yang Masuk	Persentase	Jumlah TPS
(1)	(2)	(3)	(4)	(5)	(6)
1	Ngadirejo	4,426	3,026	68.37	12
2	Kedunglurah	3,800	2,695	70.92	10
3	Bendorejo	6,577	4,505	68.50	18
4	Wonocoyo	2,904	2,257	77.72	7
5	Ngetal	3,366	2,507	74.48	9
6	Ngadirenggo	5,371	3,887	72.37	13
7	Gembleb	4,057	2,862	70.54	10
6	Ngulanwetan	2,924	2,026	69.29	6
9	Ngulankulon	2,914	1,999	68.60	6
10	Pogalan	4,431	3,044	68.70	10
Jumlah		40,770	28,808	70.66	101

Sumber : PPK Kec.Pogalan

**Tabel 2.12 Jumlah Pemilih Terdaftar dan Suara Yang Sah Pemilihan
Kepala Daerah 2015 Dirinci Menurut Desa**

No	Desa	Kholiq,SH, M.Si/ Priyo Handoko, SH.	Dr. Emil Elistianto,M.Sc/ M. Nur Arifin
(1)	(2)	(3)	(4)
1	Ngadirejo	1,356	1,628
2	Kedunglurah	820	1,823
3	Bendorejo	1,288	3,081
4	Wonocoyo	245	1,978
5	Ngetal	745	1,703
6	Ngadirenggo	965	2,802
7	Gembleb	683	2,141
6	Ngulanwetan	578	1,409
9	Ngulankulon	415	1,539
10	Pogalan	669	2,288
Jumlah		7,764	20,392

Sumber : PPK Kec.Pogalan

Tabel 2.13 Jumlah Pemilih Terdaftar dan Suara Yang Masuk Pemilu Gubernur dan Wakil Gubernur Tahun 2018 Dirinci Menurut Desa

No	Desa	Pemilih Terdaftar	Jumlah Suara Yang	Persentase	Jumlah TPS
(1)	(2)	(3)	(4)	(5)	(6)
1	Ngadirejo	4,355	3,015	69.23	10
2	Kedunglurah	3,825	2,729	71.35	8
3	Bendorejo	6,515	4,557	69.95	13
4	Wonocoyo	2,927	2,240	76.53	5
5	Ngetal	3,325	2,430	73.08	7
6	Ngadirenggo	5,430	3,913	72.06	11
7	Gembleb	4,016	2,847	70.89	8
6	Ngulanwetan	2,855	1,923	67.36	5
9	Ngulankulon	2,932	2,013	68.66	5
10	Pogalan	4,443	3,126	70.36	9
Jumlah		#####	#####	70.88	810,081

Sumber : Model DA1-KWK KPU. <https://kpu-trenggalekkab.go.id>

Tabel 2.14 Jumlah Suara Yang Sah Pemilu Gubernur dan Wakil Gubernur Tahun 2018 Dirinci Menurut Desa

No	Desa	Khofifah Indar P - Emil Dardak	Saifullah Yusuf - Puti Guntur Soekarno
(1)	(2)	(3)	(4)
1	Ngadirejo	2,083	861
2	Kedunglurah	1,641	1,019
3	Bendorejo	3,133	1,300
4	Wonocoyo	1,489	705
5	Ngetal	1,472	878
6	Ngadirenggo	2,516	1,297
7	Gembleb	1,786	994
6	Ngulanwetan	1,224	654
9	Ngulankulon	1,366	571
10	Pogalan	2,258	782
Jumlah		189,698,968	90,619,061

Sumber : Model DA1-KWK KPU. <https://kpu-trenggalekkab.go.id>

<https://trenggalekkab.bps.go.id>

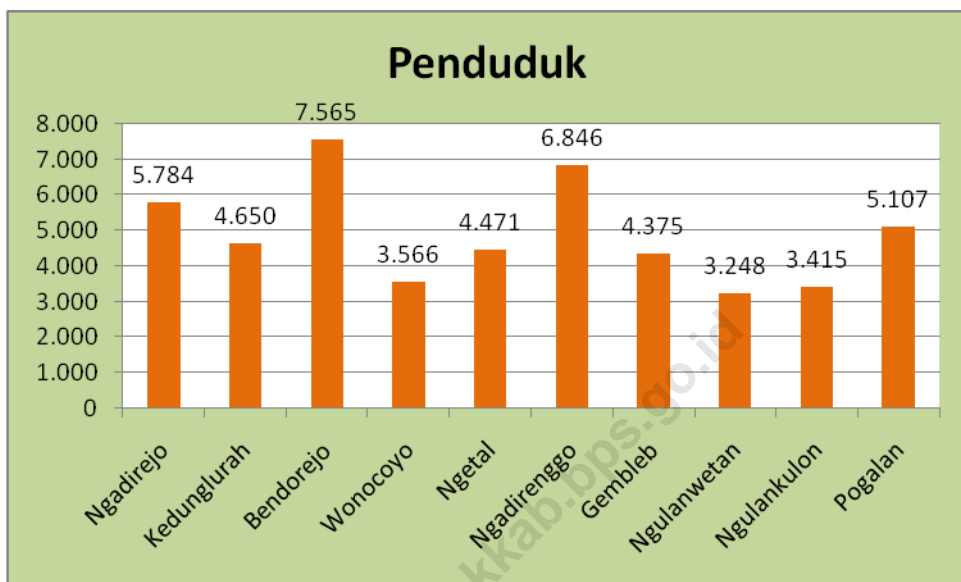


3

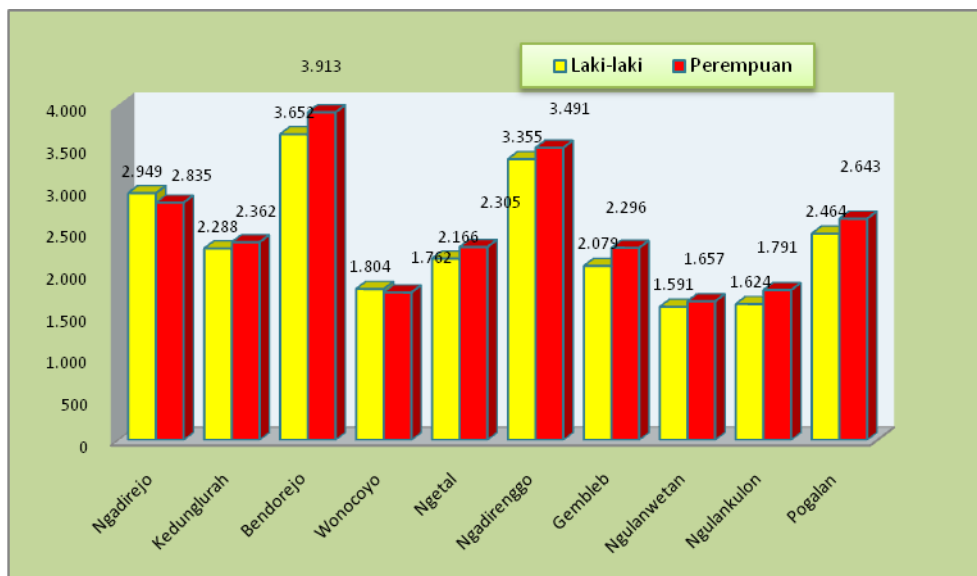
Penduduk

Population

Grafik 5. Jumlah Penduduk per Desa, 2018



Grafik 6. Jumlah Penduduk per Desa Menurut Jenis Kelamin, 2018



Tabel 3.1 Jumlah Rumah tangga, Penduduk Menurut Jenis Kelamin, dan Sex Ratio per Desa, 2018

No	Desa	Penduduk		Sex Ratio
		Laki-laki	Perempuan	
(1)	(2)	(4)	(5)	(6)
1	Ngadirejo	2,949	2,835	96.13
2	Kedunglurah	2,288	2,362	103.23
3	Bendorejo	3,652	3,913	107.15
4	Wonocoyo	1,804	1,762	97.67
5	Ngetal	2,166	2,305	106.42
6	Ngadirenggo	3,355	3,491	104.05
7	Gembleb	2,079	2,296	110.44
6	Ngulanwetan	1,591	1,657	104.15
9	Ngulankulon	1,624	1,791	110.28
10	Pogalan	2,464	2,643	107.26
Jumlah		23,972	25,055	104.52

Sumber : Proyeksi Penduduk

**Tabel 3.2 Luas Desa, Jumlah Penduduk,
Dan Kepadatan Penduduk, 2018**

No	Desa	Luas Desa (km ²)	Jumlah Penduduk	Kepadatan Penduduk (Jiwa/km ²)
(1)	(2)	(3)	(4)	(5)
1	Ngadirejo	4.54	5,784	1,273
2	Kedunglurah	3.14	4,650	1,481
3	Bendorejo	6.80	7,565	524
4	Wonocoyo	3.41	3,566	1,313
5	Ngetal	2.26	4,471	1,938
6	Ngadirenggo	5.35	6,846	607
7	Gembleb	4.54	4,375	1,126
6	Ngulanwetan	3.33	3,248	974
9	Ngulankulon	1.727	3,415	1,977
10	Pogalan	6	5,107	851
Jumlah		41	49,027	1,193

Sumber : Proyeksi Penduduk

Tabel 3.3 Penduduk Menurut Kewarganegaraan dan Jenis Kelamin per Desa, 2018

No	Desa	WNI		WNA	
		Laki-laki	Perempuan	Laki-laki	Perempuan
(1)	(2)	(3)	(4)	(5)	(6)
1	Ngadirejo	2,949	2,835	0	0
2	Kedunglurah	2,288	2,362	0	0
3	Bendorejo	3,652	3,913	0	0
4	Wonocoyo	1,804	1,762	0	0
5	Ngetal	2,166	2,305	0	0
6	Ngadirenggo	3,355	3,491	0	0
7	Gembleb	2,079	2,296	0	0
6	Ngulanwetan	1,591	1,657	0	0
9	Ngulankulon	1,624	1,791	0	0
10	Pogalan	2,464	2,643	0	0
Jumlah		23,972	25,055	0	0

Sumber : Proyeksi Penduduk

**Tabel 3.4 Banyaknya Rumah Tangga Sasaran
per Desa Hasil Pendataan PPLS 2011 dan
Pendataan PBDT 2015**

No	Desa	Jumlah Rumah Tangga Sasaran PPLS 2011	Jumlah Rumah Tangga Sasaran PBDT 2015
(1)	(2)	(3)	(3)
1	Ngadirejo	426	897
2	Kedunglurah	188	444
3	Bendorejo	757	865
4	Wonocoyo	177	356
5	Ngetal	299	378
6	Ngadirenggo	430	597
7	Gembleb	357	432
6	Ngulanwetan	186	378
9	Ngulankulon	301	343
10	Pogalan	291	405
Jumlah		3,412	5,095

Sumber : BPS

Tabel 3.5 Penduduk Menurut Kelompok Umur Per Desa 2018

No	Desa	0 - 4 Tahun	5 - 9 Tahun	10 - 14 Tahun	15 - 19 Tahun
(1)	(2)	(3)	(4)	(5)	(6)
1	Ngadirejo	378	405	448	403
2	Kedunglurah	332	365	369	417
3	Bendorejo	556	567	601	558
4	Wonocoyo	255	278	275	260
5	Ngetal	289	349	370	569
6	Ngadirenggo	432	558	565	582
7	Gembleb	297	353	327	302
6	Ngulanwetan	233	247	296	247
9	Ngulankulon	280	264	241	242
10	Pogalan	367	419	413	339
Jumlah		3,419	3,805	3,905	3,919

Sumber : Proyeksi Penduduk

Lanjutan tabel 3.5

No	Desa	20 - 24 Th	25 - 29 Th	30 - 34 Th	35 - 39 Th
(1)	(2)	(3)	(4)	(5)	(6)
1	Ngadirejo	464	402	379	482
2	Kedunglurah	333	307	321	337
3	Bendorejo	489	457	523	562
4	Wonocoyo	224	250	242	256
5	Ngetal	301	263	290	305
6	Ngadirenggo	384	425	460	492
7	Gembleb	208	230	318	348
6	Ngulanwetan	173	173	192	246
9	Ngulankulon	176	203	213	255
10	Pogalan	232	307	374	404
Jumlah		2,984	3,017	3,312	3,687

Sumber : Proyeksi Penduduk

Lanjutan tabel 3.5

No	Desa	40 - 44 Th	45 - 49 Th	50 - 54 Th	55 - 59 Th
(1)	(2)	(3)	(4)	(5)	(6)
1	Ngadirejo	434	412	380	373
2	Kedunglurah	385	328	299	272
3	Bendorejo	611	608	513	460
4	Wonocoyo	288	275	260	219
5	Ngetal	362	344	275	268
6	Ngadirenggo	574	518	525	382
7	Gembleb	348	351	290	263
6	Ngulanwetan	287	249	235	213
9	Ngulankulon	284	280	247	184
10	Pogalan	439	386	357	321
Jumlah		4,012	3,751	3,381	2,955

Sumber : Proyeksi Penduduk

Lanjutan tabel 3.5

No	Desa	60 - 64 Th	65 - 69 Th	70 - 74 Th	> 75 Tahun
(1)	(2)	(3)	(4)	(5)	(6)
1	Ngadirejo	231	195	170	228
2	Kedunglurah	208	152	98	127
3	Bendorejo	359	237	202	262
4	Wonocoyo	146	113	107	118
5	Ngetal	156	125	75	130
6	Ngadirenggo	266	234	180	269
7	Gembleb	213	184	118	225
6	Ngulanwetan	155	96	95	111
9	Ngulankulon	179	129	92	146
10	Pogalan	239	188	123	199
Jumlah		2,152	1,653	1,260	1,815

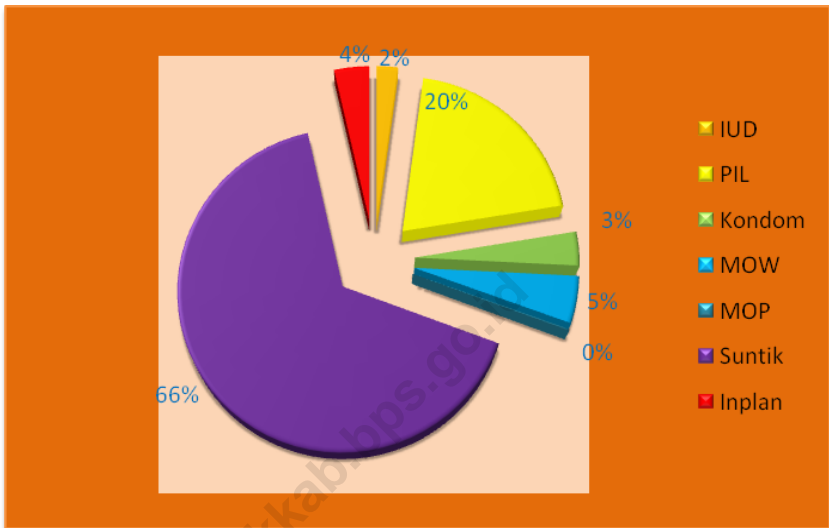
Sumber : Proyeksi Penduduk



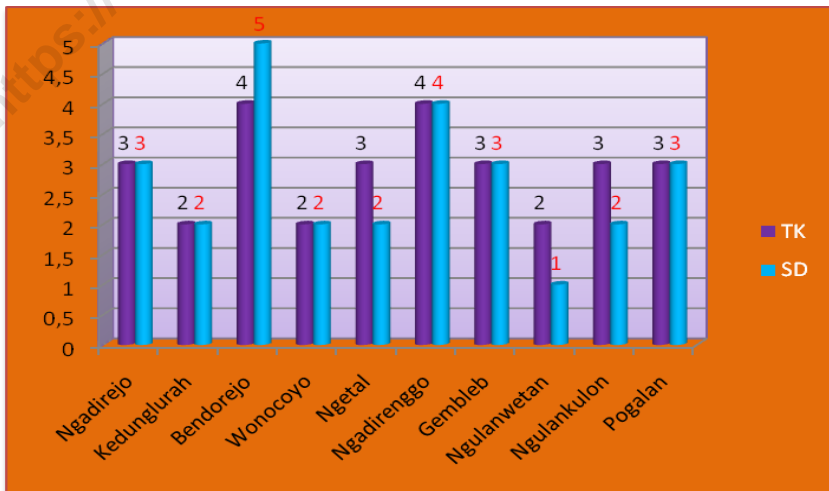
4

Sosial
Social

Grafik 7. Akseptor KB Lestari Menurut Alat Kontrasepsi, 2018



Grafik 8. Jumlah Sekolah TK dan Sekolah Dasar Negeri, 2018



Tabel 4.1 Jumlah Sekolah, Kelas, Murid, dan Guru Taman Kanak-kanak, 2018

No	Desa	Sekolah	Ruang Belajar	Murid	Guru
(1)	(2)	(3)	(4)	(5)	(6)
1	Ngadirejo	3	6	76	8
2	Kedunglurah	2	4	40	6
3	Bendorejo	4	8	153	15
4	Wonocoyo	2	4	38	5
5	Ngetal	3	6	93	7
6	Ngadirenggo	4	8	90	9
7	Gembleb	3	6	105	8
6	Ngulanwetan	2	4	48	4
9	Ngulankulon	3	6	111	9
10	Pogalan	3	6	69	5
Jumlah		29	58	823	76

Sumber : UDP Kecamatan Pogalan

Tabel 4.2 Jumlah Sekolah, Kelas, Murid, dan Guru Sekolah Dasar, 2018

No	Desa	Sekolah	Ruang Belajar	Murid	Guru
(1)	(2)	(3)	(4)	(5)	(6)
1	Ngadirejo	3	18	290	30
2	Kedunglurah	2	12	270	19
3	Bendorejo	5	30	531	40
4	Wonocoyo	2	12	143	20
5	Ngetal	2	14	284	18
6	Ngadirenggo	4	24	337	37
7	Gembleb	3	18	352	24
6	Ngulanwetan	1	6	170	6
9	Ngulankulon	2	15	364	19
10	Pogalan	3	18	283	21
Jumlah		27	167	3,024	234

Sumber : UDP Kecamatan Pogalan

Tabel 4.3 Jumlah Ruang Belajar Sekolah Dasar Menurut Status, 2018

No	Desa	Jumlah Sekolah	Ruang Belajar			Jumlah
			Asli	Pinjam	Sewa	
(1)	(2)	(3)	(4)	(5)	(6)	(7)
1	Ngadirejo	3	18	-	-	18
2	Kedunglurah	2	12	-	-	12
3	Bendorejo	5	30	-	-	30
4	Wonocoyo	2	12	-	-	12
5	Ngetal	2	14	-	-	14
6	Ngadirenggo	4	24	-	-	24
7	Gembleb	3	18	-	-	18
6	Ngulanwetan	1	6	-	-	6
9	Ngulankulon	2	15	-	-	15
10	Pogalan	3	18	-	-	18
Jumlah		27	167	0	0	167

Sumber : UDP Kecamatan Pogalan

Tabel 4.4 Banyaknya Murid Sekolah Dasar Menurut Jenis Kelamin, 2018

No	Desa	Jenis Kelamin		Jumlah
		Laki-laki	Perempuan	
(1)	(2)	(3)	(4)	(5)
1	Ngadirejo	148	142	290
2	Kedunglurah	128	142	270
3	Bendorejo	278	253	531
4	Wonocoyo	81	62	143
5	Ngetal	145	139	284
6	Ngadirenggo	180	157	337
7	Gembleb	179	173	352
6	Ngulanwetan	99	71	170
9	Ngulankulon	190	174	364
10	Pogalan	149	134	283
Jumlah		1,577	1,447	3,024

Sumber : UDP Kecamatan Pogalan

Tabel 4.5 Rata-rata Murid per Sekolah, Murid per Ruang Belajar, Murid per Guru, dan Guru per Sekolah di Sekolah Dasar, 2018

No	Desa	Murid per Sekolah	Murid per Ruang Belajar	Murid per Guru	Guru per Sekolah
(1)	(2)	(3)	(4)	(5)	(6)
1	Ngadirejo	97	16	10	3
2	Kedunglurah	135	23	14	3
3	Bendorejo	106	18	13	4
4	Wonocoyo	72	12	7	3
5	Ngetal	142	20	16	2
6	Ngadirenggo	84	14	9	2
7	Gembleb	117	20	15	3
6	Ngulanwetan	170	28	28	2
9	Ngulankulon	182	24	19	3
10	Pogalan	94	16	13	2
Rata-rata Total		112	18	13	9

Sumber : UDP Kecamatan Pogalan

**Tabel 4.6 Banyaknya Sekolah, Ruang Belajar, Murid,
dan Guru SD/MI Menurut Status, 2018**

No	Status	Sekolah	Ruang Belajar	Murid	Guru
(1)	(2)	(3)	(4)	(5)	(6)
1.	Negeri	27	167	3,024	234
2.	Swasta	9	48	1,006	97
Jumlah		36	215	4,030	331

Sumber : UDP Kecamatan Pogalan

**Tabel 4.7 Rata-rata Murid per Sekolah per Ruang Belajar
Guru per Sekolah, Murid per Guru di SD/MI
Menurut Status Sekolah, 2018**

No	Status	Murid per Sekolah	Murid per Ruang Belajar	Guru per Sekolah	Murid per Guru
(1)	(2)	(3)	(4)	(5)	(6)
1.	Negeri	13	18	9	13
2.	Swasta	112	21	11	10
Jumlah		125	39	19	23

Sumber : UDP Kecamatan Pogalan

Tabel 4.8 Banyaknya Murid SD Menurut Jenis Kelamin dan Status Sekolah, 2018

No	Status	SD	Banyaknya Murid		
			Laki-laki	Perempuan	Jumlah
(1)	(2)	(3)	(4)	(5)	(6)
1.	Negeri	27	1,683	1,523	3,206
2.	Swasta	1	37	17	54
Jumlah		28	1,720	1,540	3,260

Sumber : UDP Kecamatan Pogalan

Tabel 4.9 Banyaknya Murid Madrasah Ibtidaiyah Menurut Jenis Kelamin dan Status Sekolah 2018

No	Status	MI	Banyaknya Murid		
			Laki-Laki	Perempuan	Jumlah
(1)	(2)	(3)	(4)	(5)	(6)
1.	Negeri	-	-	-	-
2.	Swasta	8	475	477	952
Jumlah		8	475	477	952

Sumber : UDP Kecamatan Pogalan

Tabel 4.10 Jumlah Peserta Ujian Nasional (UN) Sekolah Dasar Negeri 2018

No	Desa	Jumlah Peserta	Lulus	Tidak Lulus
(1)	(2)	(3)	(4)	(5)
1	Ngadirejo	56	56	0
2	Kedunglurah	42	42	0
3	Bendorejo	81	81	0
4	Wonocoyo	23	23	0
5	Ngetal	57	57	0
6	Ngadirenggo	81	81	0
7	Gembleb	67	67	0
6	Ngulanwetan	17	17	0
9	Ngulankulon	65	65	0
10	Pogalan	48	48	0
Jumlah		537	537	0

Sumber : UDP Kecamatan Pogalan

**Tabel 4.11 Jumlah Sekolah Lanjutan Menurut Status
2018**

No	Status	SMP	SMA	
			Umum	Kejuruan
(1)	(2)	(3)	(4)	(5)
1.	Negeri	2	0	1
2.	Swasta	4	0	2
Jumlah		6	0	3

Sumber :SMP dan SMA di Kecamatan Pogalan

**Tabel 4.12 Banyaknya Murid di Sekolah Lanjutan
Menurut Status Sekolah, 2018**

No	Status	SMP	SMA	
			Umum	Kejuruan
(1)	(2)	(3)	(4)	(5)
1.	Negeri	1,069	0	1,769
2.	Swasta	251	0	39
Jumlah		1,320	0	1,808

Sumber :SMP dan SMA di Kecamatan Pogalan

**Tabel 4.13 Jumlah Guru di Sekolah Lanjutan
Menurut Status Sekolah, 2018**

No	Status	SMP	SMA	
			Umum	Kejuruan
(1)	(2)	(3)	(4)	(5)
1.	Negeri	71	0	30
2.	Swasta	16	0	4
Jumlah		87	0	34

Sumber :SMP dan SMA di Kecamatan Pogalan

**Tabel 4.14 Jumlah Ruang Belajar di Sekolah Lanjutan
Menurut Status Sekolah, 2018**

No	Status	SMP	SMA	
			Umum	Kejuruan
(1)	(2)	(3)	(4)	(5)
1.	Negeri	36	0	55
2.	Swasta	11	0	7
Jumlah		47	0	62

Sumber :SMP dan SMA di Kecamatan Pogalan

Tabel 4.15 Jumlah Murid SMP Negeri Menurut Kelas dan Jenis Kelamin, 2018

No	Kelas	Jumlah Kelas	Jenis Kelamin		Jumlah
			Laki-laki	Perempuan	
(1)	(2)	(3)	(4)	(5)	(6)
1	Kelas 7	12	251	290	541
2	Kelas 8	12	72	100	172
3	Kelas 9	12	171	185	356
Jumlah		36	494	575	1069

Sumber :SMP dan SMA di Kecamatan Pogalan

Tabel 4.16 Jumlah Murid SMP Swasta Menurut Kelas dan Jenis Kelamin, 2018

No	Kelas	Jumlah Kelas	Jenis Kelamin		Jumlah
			Laki-laki	Perempuan	
(1)	(2)	(3)	(4)	(5)	(6)
1	Kelas 7	4	26	41	67
2	Kelas 8	4	40	38	78
3	Kelas 9	3	75	31	106
Jumlah		11	141	110	251

Sumber :SMP dan SMA di Kecamatan Pogalan

Tabel 4.17 Rata-rata Murid per Sekolah, Ruang Belajar, Guru, dan Rata-rata Guru per Sekolah di SMP, 2018

Status	Murid per Sekolah	Murid per Ruang	Murid per Guru	Guru per Sekolah
(2)	(3)	(4)	(5)	(6)
Negeri	535	30	15	36
Swasta	63	23	16	4
Rata-rata	299	26	15	20

Sumber :SMP dan SMA di Kecamatan Pogalan

Tabel 4.18 Jumlah Madrasah Menurut Tingkat Pendidikan dan Status Sekolah 2018

No.	Status	Ibtidaiyah	Tsanawiyah	Aliyah
(1)	(2)	(3)	(4)	(5)
1.	Negeri	0	0	0
2.	Swasta	8	4	3
	Jumlah	8	4	3

Sumber : UDP Kecamatan Pogalan

**Tabel 4.19 Hasil UAS/UN SMP Negeri
2018**

Tahun	Murid Kelas 3	Peserta	Lulus	Tidak Lulus	Persentase Lulus %
(1)	(2)	(3)	(4)	(5)	(6)
2018	338	338	338	0	100
2017	338	338	338	0	100
2016	362	362	362	0	100
2015	338	338	338	0	100
2014	307	306	306	0	100

Sumber :SMP di Kecamatan Pogalan

**Tabel 4.20 Hasil UAS/UN SMP Swasta
2018**

Tahun	Murid Kelas 3	Peserta	Lulus	Tidak Lulus	Persentase Lulus %
(1)	(2)	(3)	(4)	(5)	(6)
2018	37	37	37	0	100
2017	37	37	37	0	100
2016	50	50	50	0	100
2015	62	62	62	0	100
2014	117	37	20	17	54

Sumber :SMP di Kecamatan Pogalan

**Tabel 4.21 Jumlah Murid di Madrasah Aliyah
Menurut Kelas dan Jenis Kelamin, 2018**

No	Kelas	Jumlah Kelas	Jenis Kelamin		Jumlah
			Laki-laki	Perempuan	
(1)	(2)	(3)	(4)	(5)	(6)
1	Kelas 1	9	91	103	194
2	Kelas 2	9	29	35	64
3	Kelas 3	9	27	44	71
Jumlah		27	147	182	329

Sumber : MA di Kecamatan Pogalan

**Tabel 4.22 Rata-rata murid per sekolah, Ruang Belajar,
Guru per sekolah di Madsrah Aliyah menurut Status Sekolah
2018**

No	Status	Murud per Sekolah	Murid per Ruang Blajar	Murid per Guru	Guru per Sekolah
(1)	(2)	(3)	(4)	(5)	(6)
1	Negeri	0	0	0	0
2	Swasta	113	12	17	7

Sumber : MA di Kecamatan Pogalan

**Tabel 4.23 Banyaknya Murid di Sekolah MTs
Menurut Kelas dan Jenis Kelamin, 2018**

No	Kelas	Banyak Kelas	Jenis Kelamin		Jumlah
			Laki-laki	Perempuan	
(1)	(2)	(3)	(4)	(5)	(6)
1.	Kelas 1	4	50	39	89
2.	Kelas 2	4	54	57	111
3.	Kelas 3	4	70	69	139
Jumlah		12	174	165	339

Sumber : SMU di Kecamatan Pogalan

**Tabel 4.24 Rata-rata murid per sekolah, Ruang Belajar,
Guru per sekolah di MTs
menurut Status Sekolah, 2018**

No	Status	Murid per Sekolah	Murid per Ruang Belajar	Murid per Guru	Guru per Sekolah
(1)	(2)	(3)	(4)	(5)	(6)
1.	Negeri	-	-	-	-
2.	Swasta	113	28	7	15

Sumber : SMU di Kecamatan Pogalan

**Tabel 4.25 Banyaknya Murid di Sekolah Kejuruan
Menurut Kelas dan Jenis Kelamin, 2018**

No	Kelas	Banyak Kelas	Jenis Kelamin		Jumlah
			Laki-laki	Perempuan	
(1)	(2)	(3)	(4)	(5)	(6)
1.	Kelas 1	20	79	471	550
2.	Kelas 2	20	64	591	655
3.	Kelas 3	22	208	395	603
Jumlah		62	351	1,457	1,808

Sumber : SMK di Kecamatan Pogalan

**Tabel 4.26 Rata-rata murid per sekolah, Ruang Belajar,
Guru per sekolah di Sekolah Kejuruan
menurut Status Sekolah, 2018**

No	Status	Murud per Sekolah	Murid per Ruang Belajar	Murid per Guru	Guru per Sekolah
(1)	(2)	(3)	(4)	(5)	(6)
1.	Negeri	1769	32	59	91
2.	Swasta	89	15	4	8

Sumber : SMK di Kecamatan Pogalan

**Tabel 4.27 Hasil UN MA
2018**

Tahun	Murid Kelas 3	Peserta	Lulus	Tidak Lulus	%
(1)	(2)	(3)	(4)	(5)	(6)
2018	33	33	33	0	100
2017	102	102	102	0	100
2016	81	81	81	0	100
2015	33	33	33	0	100
2014	15	15	15	0	100

Sumber : MA dan SMU di Kecamatan Pogalan

**Tabel 4.28 Hasil UN Sekolah Kejuruan
2018**

Tahun	Murid Kelas 3	Peserta	Lulus	Tidak Lulus	%
(1)	(2)	(3)	(4)	(5)	(6)
2018	572	572	572	0	100
2017	524	524	524	0	100
2016	499	499	499	0	100
2015	495	495	495	0	100
2014	544	544	544	0	100

Sumber : MA dan SMU di Kecamatan Pogalan

Tabel 4.29 Jumlah Fasilitas Kesehatan

No	Fasilitas	2015	2016	2017	2018
(1)	(2)	(3)	(4)	(5)	(6)
1.	Rumah Sakit	-	-	-	-
2.	Puskesmas	2	2	2	2
3.	Puskesmas Pembantu	4	6	5	5
4.	BKIA	2	-	-	-
5.	Klinik	1	2	2	2
6.	Laborat	-	-	-	-
7.	Rongsent	-	-	-	-
8.	Apotik	6	7	5	4
9.	Ponkesdes / Polindes	4	10	11	8
10.	Posyandu	60	58	63	57

Sumber : Puskesmas Kec Pogalan

Tabel 4.30 Jumlah Tenaga Kesehatan

No	Fasilitas	2017	2018
(1)	(2)	(3)	(3)
1.	Dokter Gigi	1	2
2.	Dokter Umum	6	6
3.	Dokter Spesialis	-	-
4.	Penilik Kesehatan	-	-
5.	Perawat	16	33
6.	Bidan	18	25
7.	Tenaga Kesehatan / Admistrasi	46	20
8.	Dukun Bayi Terlatih	14	-

Sumber : Puskesmas Kec Pogalan

Tabel 4.31 Pasangan Usia Subur (PUS) dan Akseptor KB Lestari Menurut Alat Kontrasepsi yang Digunakan, 2018

No.	Uraian	2015	2016	2017	2018
(1)	(2)	(3)	(4)	(5)	(6)
1.	P U S	8,737	10,092	10,092	10,196
2.	Akseptor KB Lestari	6,614	7,561	14,770	7,608
	IUD	143	544	7,666	587
	PIL	1,337	1,644	1,646	1,529
	Kondom	226	235	243	269
	MOW	314	400	418	443
	MOP	8	5	5	5
	Suntik	4,350	3,801	3,827	997
	Implan	236	932	965	3,778
3.	Persentase R. 2 Terhadap R. 1	76%	75%	146%	75%

Sumber : PLKB Kec Pogalan

Tabel 4.32 Target dan Realisasi Pencapaian Akseptor KB Baru Menurut Alat Kontrasepsi yang Digunakan, 2018

No	Uraian	IUD	PIL	Kondom	MOW	MOP	Suntik	Implan	Jml
(1)	(2)	(3)	(4)	(5)	(6)	(7)	(8)	(9)	(10)
01.	Target	57	99	28	24	-	438	147	793
02.	Realisasi per Desa:								
	Ngadirejo	9	13	2	1	-	44	18	87
	Kedunglurah	6	11	4	-	-	47	17	85
	Bendorejo	11	17	6	6	-	62	24	126
	Wonocoyo	5	8	3	1	-	39	12	68
	Ngetal	5	9	3	4	-	39	13	73
	Ngadirenggo	10	16	3	5	-	74	26	134
	Gembleb	6	11	3	-	-	50	19	89
	Ngulanwetan	4	9	2	1	-	37	14	67
	Ngulankulon	6	9	3	-	-	34	13	65
	Pogalan	7	13	4	2	-	49	18	93
	Jumlah	69	116	33	20	0	475	174	887
03.	% Rnc. 2 terhadap 1	121	117	118	83	0	108	118	112

Sumber : PLKB Kec Pogalan

Tabel 4.33 Target dan Realisasi Pencapaian Akseptor KB Lestari Aktif Menurut Alat Kontrasepsi yang Digunakan, 2018

No	Uraian	IUD	PIL	Kondom	MOW	MOP	Suntik	Implan	Jml
(1)	(2)	(3)	(4)	(5)	(6)	(7)	(8)	(9)	(10)
01.	Target	-	-	-	-	-	-	-	-
02.	Realisasi per Desa:								
	Ngadirejo	67	168	29	51	2	111	415	843
	Kedunglurah	56	146	25	41	-	95	363	726
	Bendorejo	87	228	40	66	-	149	562	1132
	Wonocoyo	44	115	21	33	1	75	285	574
	Ngetal	47	125	22	37	1	81	307	620
	Ngadirenggo	86	225	40	65	-	147	558	1121
	Gembleb	59	155	27	44	-	102	384	771
	Ngulanwetan	42	109	21	32	-	71	268	543
	Ngulankulon	41	106	18	31	-	68	261	525
	Pogalan	58	152	26	43	1	98	375	753
	Jumlah	587	1,529	269	443	5	997	3,778	7,608
03.	% Rnc. 2 terhadap 1	-	-	-	-	-	-	-	-

Sumber : PLKB Kec Pogalan

Tabel 4.34 Realisasi Pencapaian Akseptor KB Baru Menurut Alat Kontrasepsi, 2018

No	Desa	IUD	PIL	Kondom	MOW	MOP	Suntik	Implan
(1)	(2)	(3)	(4)	(5)	(6)	(7)	(8)	(9)
1	Ngadirejo	9	13	2	1	-	44	18
2	Kedunglurah	6	11	4	-	-	47	17
3	Bendorejo	11	17	6	6	-	62	24
4	Wonocoyo	5	8	3	1	-	39	12
5	Ngetal	5	9	3	4	-	39	13
6	Ngadirenggo	10	16	3	5	-	74	26
7	Gembleb	6	11	3	-	-	50	19
8	Ngulanwetan	4	9	2	1	-	37	14
9	Ngulankulon	6	9	3	-	-	34	13
10	Pogalan	7	13	4	2	-	49	18
Jumlah		69	116	33	20	0	475	174

Sumber : PLKB Kec Pogalan

Tabel 4.35 Jumlah PUS per Desa di Kecamatan Pogalan Tahun 2018

No	Desa	PUS
(1)	(2)	(3)
1	Ngadirejo	1,131
2	Kedunglurah	979
3	Bendorejo	1,505
4	Wonocoyo	775
5	Ngetal	828
6	Ngadirenggo	1,502
7	Gembleb	1,034
6	Ngulanwetan	730
9	Ngulankulon	693
10	Pogalan	1,019
Jumlah		10,196

Sumber : PLKB Kec Pogalan

Tabel 4.36 Jumlah Pondok Pesantren, Madrasah Diniyah dan Taman Pendidikan Al Quran, 2018

No	Desa	Pondok Pesantren	Madrasah Diniyah	TPA
(1)	(2)	(3)	(4)	(5)
1	Ngadirejo	1	1	11
2	Kedunglurah	6	7	10
3	Bendorejo	0	3	19
4	Wonocoyo	0	12	10
5	Ngetal	3	5	4
6	Ngadirenggo	2	4	9
7	Gembleb	0	3	4
6	Ngulanwetan	0	1	5
9	Ngulankulon	0	0	6
10	Pogalan	0	1	5
Jumlah		12	37	83

Sumber : Desa

**Tabel 4.37 Tanah Wakaf per Desa (Ha)
2018**

No	Desa	Bersertifikat
		Jumlah
(1)	(2)	(3)
1	Ngadirejo	12
2	Kedunglurah	3
3	Bendorejo	17
4	Wonocoyo	12
5	Ngetal	10
6	Ngadirenggo	9
7	Gembleb	7
6	Ngulanwetan	4
9	Ngulankulon	4
10	Pogalan	8
Jumlah		86

Sumber : KUA Kec. Pogalan

**Tabel. 4.38 Jumlah Tempat Ibadah
2018**

No	Desa	Masjid	Mushola	Gereja katholik	Gereja Protestan	Pura	Klenteng
(1)	(2)	(3)	(4)	(5)	(6)	(7)	(8)
1	Ngadirejo	13	31	-	-	-	-
2	Kedunglurah	7	23	-	-	-	-
3	Bendorejo	12	45	-	1	-	-
4	Wonocoyo	7	18	-	-	-	-
5	Ngetal	4	19	-	-	-	-
6	Ngadirenggo	9	40	-	-	-	-
7	Gembleb	6	20	-	-	-	-
6	Ngulanwetan	4	17	-	-	-	-
9	Ngulankulon	5	15	-	-	-	-
10	Pogalan	12	19	-	-	-	-
Jumlah		79	247	0	1	0	0

Sumber : Desa

Tabel 4.39 Jumlah Penyandang Cacat Menurut Jenisnya 2018

No.	Jenis Cacat	Jumlah / Orang
(1)	(2)	(3)
1.	Tuna Netra	45
2.	Tuna Rungu	54
3.	Tuna Wicara	43
4.	Cacat Tubuh	95
5.	Cacat Mental	62
6.	Cacat Ganda	6
Jumlah		305

Sumber : PODES

**Tabel 4.40 Petugas Kesehatan Menurut Desa Dan Profesinya
Tahun 2018**

Desa	Dokter	Bidan	Mantri Kesehatan	Dukun Pijat	Dukun Bayi	Petugas Kesehatan Lainnya
(1)	(2)	(3)	(4)	(5)	(6)	(7)
1 Ngadirejo	-	3	1	5	3	-
2 Kedunglurah	1	4	1	1	1	2
3 Bendorejo	3	2	3	-	1	-
4 Wonocoyo	-	1	1	-	2	-
5 Ngetal	1	2	3	1	1	9
6 Ngadirenggo	1	1	2	13	6	2
7 Gembleb	-	4	2	1	2	8
6 Ngulanwetan	-	2	1	-	1	8
9 Ngulankulon	-	5	1	-	1	10
10 Pogalan	1	7	3	-	1	10
Jumlah	7	31	18	21	19	49

Sumber : Profil Desa

**Tabel 4.41 Fasilitas Kesehatan Menurut Desa dan Jenisnya
Tahun 2018**

Desa	Puskesmas/ Puskesmas Pembantu	Poliklinik / Balai Pengobatan	Polindes/ Poskesdes/ Ponskesdes	Posyandu
(1)	(2)	(3)	(4)	(5)
1 Ngadirejo	1	-	1	7
2 Kedunglurah	1	-	1	6
3 Bendorejo	-	2	1	9
4 Wonocoyo	1	-	-	5
5 Ngetal	1	-	1	5
6 Ngadirenggo	1	-	1	7
7 Gembleb	1	-	1	6
6 Ngulanwetan	-	-	1	4
9 Ngulankulon	1	-	-	4
10 Pogalan	-	-	1	4
Jumlah	7	2	8	57

Sumber : PODES MINI

**Tabel 4.42 Perkumpulan Olah Raga Menurut Desa dan Jenisnya
Tahun 2018**

Desa	Sepak Bola	Volly Ball	Silat/ Karate	Bulu Tangkis
(1)	(2)	(3)	(4)	(5)
1 Ngadirejo	1	5	-	-
2 Kedunglurah	1	1	-	1
3 Bendorejo	1	4	1	1
4 Wonocoyo	-	1	1	-
5 Ngetal	1	1	1	-
6 Ngadirenggo	1	6	1	1
7 Gembleb	1	1	1	1
6 Ngulanwetan	-	-	-	-
9 Ngulankulon	1	1	-	1
10 Pogalan	-	1	-	-
Jumlah	7	21	5	5

Sumber : PODES MINI

**Tabel 4.43 Gangguan Kriminalitas Menurut Jenisnya
Tahun 2018**

No.	Jenis Kriminalitas	Dilaporkan	Diselesaikan
	(1)	(2)	(3)
1	Pencurian Kayu Hutan	-	-
2	Pembunuhan	-	-
3	Pencurian Dengan Pemberatan	4	1
4	Penganiayaan		
5	Penipuan dan atau Penggelapan	-	-
6	Pembakaran	-	-
7	Perampasan	-	-
8	Curanmor	5	0
9	Miras	5	5
10	Judi	-	-
11	Lain-lain	-	-
Jumlah		14	6

Sumber : POLSEK POGALAN

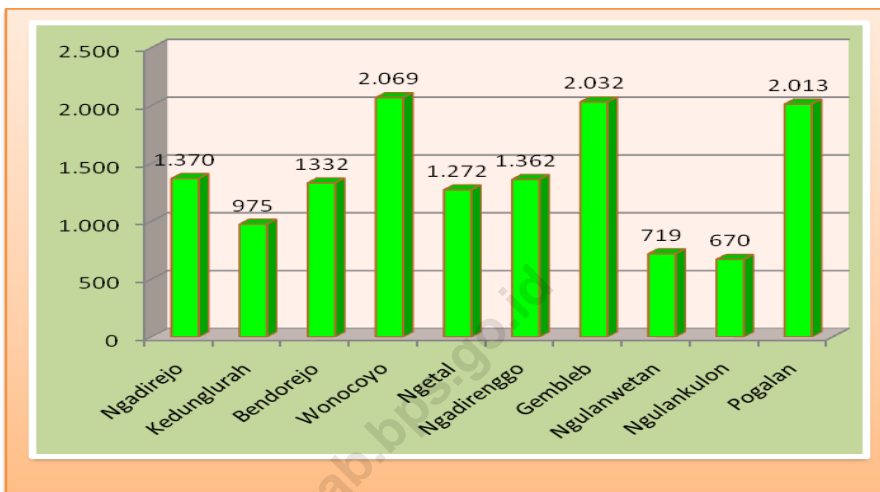
5

Pertanian

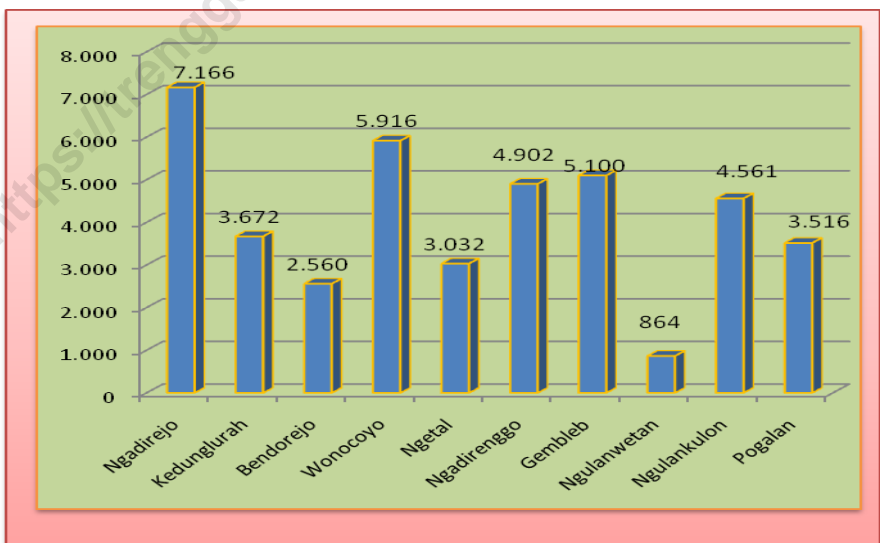
Agricultural



Grafik 9. Populasi Ternak Kambing per Desa, 2018



Grafik 10. Populasi Ayam Buras per Desa, 2018



**Tabel 5.1 Luas Tanah Menurut Penggunaan (Ha)
2014 - 2018**

No.	Jenis Tanah	Tahun				
		2014	2015	2016	2017	2018
(1)	(2)	(3)	(4)	(5)	(6)	(7)
1.	Tanah Sawah	1,105	1,105	1,105	1232	1232
2.	Tanah Kering :	3,075	3,075	3,075	2,948	2,948
	- Tanah Tegal / Ladang	1,601	1,601	1,601	560	560
	- Tanah Perkebunan Rakyat	75	75	75	75	75
	- Tanah Bangunan dan Sekitarnya	315	315	315	675	675
	- Tanah lain-lain	160	160	160	714	714
	- Tanah Hutan Negara	924	924	924	924	924
	Jumlah	4,180	4,180	4,180	4,180	4,180

Sumber : Mantri Tani / Podes

**Tabel 5.2 Luas Panen Tanaman Bahan Makanan (Ha)
2018**

No	Jenis Tanaman	2014	2015	2016	2017	2018
(1)	(2)	(3)	(4)	(5)	(6)	(7)
1.	Padi Sawah	2,132	2,087	2,103	2,592.8	1,994.8
2.	Padi Ladang	115	61	61	125	80
3.	Jagung	858	241	244	757.5	829.2
4.	Ubi Kayu	91	460	460	378	249
5.	Ubi Jalar	0	1	1	0	0
6.	Kacang Tanah	85	39	39	158.2	238.6
7.	Kedelai	589	238	238	646.3	347.9
8.	Kacang Hijau	0	0	0	6	25.5
9.	Ganyong	0	0	0	0	0
Jumlah		3,870	3,127	3,146	4,663.8	3,765

Sumber : Mantri Tani Kec Pogalan.

**Tabel 5.3 Produksi Sayuran (Kwintal)
2018**

No	Jenis Sayuran	Jumlah (Kwintal)				
		2014	2015	2016	2017	2018
(1)	(2)	(3)	(4)	(5)	(6)	(7)
1.	Bayam	0	0	0	0	0
2.	Bawang Putih	0	0	0	0	0
3.	Bawang Merah	0	0	0	455	582
4.	Cabe Besar	0	0	0	504	998
5.	Cabe Rawit	2,765	2,765	2,765	2,202	2,378
6.	Jamur	0	0	0	0	0
7.	Kangkung	0	0	0	0	587
8.	Kacang Panjang	0	0	0	138	92
9.	Ketimun	0	0	0	67	0
10.	Mlinjo	0	0	0	0	0
11.	Nangka Muda	0	0	0	0	0
12.	Petai	2	2	2	11	8
13.	Petcai/sawi	0	0	0	0	0
14.	Tomat	0	0	0	0	256
15.	Terong	0	0	0	0	116

Sumber : Mantri Tani Kec Pogalan.

**Tabel 5.4 Produksi Buah-buahan (Kwintal)
2018**

No	Jenis Buah-Buahan	Jumlah (Kwintal)				
		2014	2015	2016	2017	2018
(1)	(2)	(3)	(4)	(5)	(6)	(7)
1.	Alpukat	68	68	68	443	647
2.	Anggur	0	0	0	0	0
3.	Blimbing	256	256	256	129	81
4.	Duku	0	0	0	0	0
5.	Durian	0	0	0	18	16
6.	Jambu Air	11	11	11	28	68
7.	Jambu Biji	86	86	86	354	167
8.	Jeruk Besar	0	0	0	0	0
9.	Mangga	3,600	3,600	3,600	8,555	8,326
10.	Manggis	0	0	0	0	0
11.	Melon	764	764	764	4,025	5,434
12.	Mlinjo	0	0	0	18	26
13.	Nanas	0	0	0	0	0
14.	Nangka	0	0	0	0	0
15.	Pepaya	610	610	610	471	1,099
16.	Pisang	8,181	8,181	8,181	22,675	55,366
17.	Rambutan	1,130	1,130	1,130	3,124	439
18.	Salak	76	76	76	29	92
19.	Sawo	87	87	87	58	75
20.	Semangka	0	0	0	0	0
21.	Sirsak	43	43	43	75	182
22.	Sukun	13	13	13	0	28
Jumlah		14,925	14,925	14,925	40,002	72,046

Sumber : Mantri Tani Kec Pogalan.

**Tabel 5.5 Produksi Tanaman Biofarmaka
2018**

No	Jenis Tanaman	Jumlah (Kw)			
		2015	2016	2017	2018
(1)	(2)	(3)	(4)	(5)	(6)
1.	Jahe	119	119	35.10	21.90
2.	Kencur	26	26	0.92	0.41
3.	Kunyit	150	150	1.52	0.89
4.	Lempuyang	0	0	0	0
5.	Lengkuas	99	99	15.95	2.29
6.	Temu Ireng	0	0	0	0
7.	Temu Kunci	0	0	0	0.19
8.	Temu Lawak	0	0	0	0
Jumlah		394	53	53.49	25.68

Sumber : Mantri Tani Kec Pogalan.

**Tabel 5.6 Perkumpulan Petani
2018**

No	Desa	HIPPA Desa		Kontak Tani	SLPHT	Kelompok Tani
		IPPAIR	INSUS (Ha)			
(1)	(2)		(3)	(4)	(5)	(6)
1	Ngadirejo	1		5	1	5
2	Kedunglurah	1		4	1	4
3	Bendorejo	1		7	1	7
4	Wonocoyo	1		5	1	5
5	Ngetal	1		3	1	3
6	Ngadirenggo	1		6	1	6
7	Gembleb	1		4	1	4
6	Ngulanwetan	1		3	1	3
9	Ngulankulon	1		3	1	3
10	Pogalan	1		3	1	3
Jumlah		10	0	43	10	43

Sumber : Mantri Tani Kec Pogalan.

**Tabel 5.7 Sarana Produksi dan Pengairan
2018**

No	Sarana	Jumlah				
		2014	2015	2016	2017	2018
(1)	(2)	(3)	(4)	(5)	(6)	(7)
1.	Kios KUD	1	1	1	1	1
2.	Kios Non KUD	11	11	11	10	10
3.	Dam	5	5	5	5	5
4.	Cek Dam	1	1	1	1	1
5.	Pompa Air	1153	1153	1153	105	105
6.	Diesel Air	22	22	22	-	-

Sumber : Mantri Tani Kec Pogalan.

**Tabel 5.8 Alat-alat Pertanian Yang Masih Dapat Digunakan
2018**

No	Jenis Alat	Jumlah				
		2014	2015	2016	2017	2018
(1)	(2)	(3)	(4)	(5)	(6)	(7)
1.	Pengolah Tanah	64	64	64	92	92
	- Traktor Roda 2	64	64	64	89	89
	- Traktor Roda 4	0	0	0	3	3
2.	Pemberantas Jasad	890	890	890	795	794
	- Hand Spryer	890	890	890	794	794
	- Emposan	0	10	10	1	0
3.	Pengolah Padi	387	387	387	255	255
	- Perontok Padi	342	342	342	235	235
	- Pengereng Padi	1	1	1	1	1
	- Penggiling Padi	44	54	54	19	19

Sumber : Mantri Tani Kec Pogalan.

**Tabel 5.9 Luas Areal Perkebunan Menurut Jenis Tanaman (Ha)
2018**

No	Jenis Tanaman	Luas (Ha)				
		2014	2015	2016	2017	2018
(1)	(2)	(3)	(4)	(5)	(6)	(7)
01.	Cenkeh	-	-	-	-	-
02.	Kelapa	338	338	338	-	-
03.	Kopi	20	20	20	-	-
04.	Kapuk Randu	4.3	43	43	-	-
05.	Vanili	-	-	-	-	-
06.	Kapulogo	-	-	-	-	-
07.	Kencur	1	4.5	4.5	0.0024	0.0029
08.	Jahe	1	3.1	3.1	0.0985	0.0142
09.	Kunyit	1.9	27.1	27.1	0.0031	0.0074
10.	Laos	1.3	1	1	0.0262	0.0103
Jumlah		360.0	402.0	402.0	0.1302	0.0348

Sumber : Mantri Tani Kec Pogalan.

**Tabel 5.10 Luas Hutan Menurut Fungsi Hutan Dan Reboisasi (Ha)
2018**

No	Uraian	Luas (Ha)			
		2015	2016	2017	2018
(1)	(2)	(3)	(4)	(5)	(6)
01.	Luas Hutan	924.0	924.0	924.0	924.0
	- Lindung	319.8	319.8	319.8	319.8
	- produksi	604.2	604.2	604.2	604.2
	- Wisata	-	-	-	-
	- Lainnya	-	-	-	-
02.	Reboisasi	-	-	-	-
Jumlah		1,848	1,848	1,848	1,848

Sumber : Mantri Tani Kec Pogalan.

**Tabel 5.11 Populasi Ternak per Desa
2018**

No	Desa	Ternak Besar			Ternak Kecil	
		Sapi Potong	Kerbau	Kuda	Kambing	Domba
(1)	(2)	(3)	(4)	(5)	(6)	(7)
1	Ngadirejo	165	-	-	1,370	31
2	Kedunglurah	101	-	-	975	25
3	Bendorejo	162	-	-	1332	25
4	Wonocoyo	236	-	-	2,069	30
5	Ngetal	117	-	-	1,272	27
6	Ngadirenggo	260	-	-	1,362	92
7	Gembleb	226	-	-	2,032	115
6	Ngulanwetan	171	-	-	719	20
9	Ngulankulon	105	-	-	670	25
10	Pogalan	172	-	-	2,013	525
Jumlah		1,715	0	0	13,814	915

Sumber : Mantri Ternak Kecamatan Pogalan

**Tabel 5.12 Populasi Unggas dan Aneka Ternak per Desa
2018**

No	Desa	Ayam Ras		Ayam Buras	Itik	Enthok	Puyuh
		Pedaging	Petelur				
(1)	(2)	(3)	(4)	(5)	(6)	(7)	(8)
1	Ngadirejo	18,000	-	7,166	150	30	1,000
2	Kedunglurah	21,000	-	3,672	200	27	1,000
3	Bendorejo	10,500	-	2,560	100	60	1,000
4	Wonocoyo	10,000	2,000	5,916	150	74	1,000
5	Ngetal	3,200	2,000	3,032	100	34	-
6	Ngadirenggo	2,000	315	4,902	50	29	-
7	Gembleb	11,700	-	5,100	300	30	1,500
6	Ngulanwetan	16,500	-	864	200	38	500
9	Ngulankulon	-	1,200	4,561	15	28	1,000
10	Pogalan	16,100	-	3,516	25	68	2,000
Jumlah		109,000	5,515	41,289	1,290	418	9,000

Sumber : Mantri Ternak Kecamatan Pogalan

Tabel 5.13 Luas Panen, Produktivitas Dan Produksi Per Sub Round Tanaman Padi Kecamatan Pogalan Tahun 2018

No.	Sub Round	Luas Panen (Ha)	Produktivitas (Ku/Ha)	Produksi (Ton)
(1)	(2)	(3)	(4)	(5)
01.	Januari s/d April	1,234.30	62.66	7,734.12
02.	Mei s/d Agustus	791.40	62.66	4,958.91
03.	September s/d Desember	49.10	62.66	307.66
	Januari s/d Desember	2,074.80		13,410.09

Tabel 5.14 Luas Panen, Produktivitas Dan Produksi Per Sub Round Tanaman Padi Sawah Kecamatan Pogalan Tahun 2018

No.	Sub Round	Luas Panen (Ha)	Produktivitas (Ku/Ha)	Produksi (Ton)
(1)	(2)	(3)	(4)	(5)
01.	Januari s/d April	1,154.30	67.59	7,801.91
02.	Mei s/d Agustus	791.40	62.66	4,958.91
03.	September s/d Desember	49.10	62.66	307.66
	Januari s/d Desember	1,994.80		13,068.49

Sumber : Mantri Tani Kec Pogalan.

Tabel 5.15 Luas Panen, Produktivitas Dan Produksi Per Sub Round Tanaman Padi Ladang Kecamatan Pogalan Tahun 2018

No.	Sub Round	Luas Panen (Ha)	Produktivitas (Ku/Ha)	Produksi (Ton)
(1)	(2)	(3)	(4)	(5)
01.	Januari s/d April	80	42.7	341.6
02.	Mei s/d Agustus	0	0.0	0.0
03.	September s/d Desember	0	0.0	0.0
	Januari s/d Desember	80		341.6

Tabel 5.16 Luas Panen, Produktivitas Dan Produksi Per Sub Round Tanaman Palawija (Jagung) Kecamatan Pogalan Tahun 2018

No.	Sub Round	Luas Panen (Ha)	Produktivitas (Ku/Ha)	Produksi (Ton)
(1)	(2)	(3)	(4)	(5)
01.	Januari s/d April	185.00	69.28	1,281.68
02.	Mei s/d Agustus	183.30	56.84	1,041.88
03.	September s/d Desember	460.90	63.29	2,917.04
	Januari s/d Desember	829.20		5,240.59

Sumber : Mantri Tani Kec Pogalan.

Tabel 5.17 Luas Panen, Produktivitas Dan Produksi Per Sub Round Tanaman Palawija (Ubi Kayu) Kecamatan Pogalan Tahun 2018

No.	Sub Round	Luas Panen (Ha)	Produktivitas (Ku/Ha)	Produksi (Ton)
(1)	(2)	(3)	(4)	(5)
01.	Januari s/d April	50.00	235.46	1,177.30
02.	Mei s/d Agustus	159.00	244.08	3,880.87
03.	September s/d Desember	40.00	232.40	929.60
	Januari s/d Desember	249.00		5,987.77

Tabel 5.18 Luas Panen, Produktivitas Dan Produksi Per Sub Round Tanaman Palawija (Kedelai) Kecamatan Pogalan Tahun 2018

No.	Sub Round	Luas Panen (Ha)	Produktivitas (Ku/Ha)	Produksi (Ton)
(1)	(2)	(3)	(4)	(5)
01.	Januari s/d April	0.00	0.00	0.00
02.	Mei s/d Agustus	90.00	17.54	157.86
03.	September s/d Desember	257.90	24.20	624.12
	Januari s/d Desember	347.90		781.98

Sumber : Mantri Tani Kec Pogalan.

Tabel 5.19 Luas Panen, Produktivitas Dan Produksi Per Sub Round Tanaman Palawija (Kacang Tanah) Kecamatan Pogalan Tahun 2018

No.	Sub Round	Luas Panen (Ha)	Produktivitas (Ku/Ha)	Produksi (Ton)
(1)	(2)	(3)	(4)	(5)
01.	Januari s/d April	15.00	15.86	23.79
02.	Mei s/d Agustus	51.00	15.86	80.89
03.	September s/d Desember	172.60	24.77	427.53
	Januari s/d Desember	238.60		532.21

Tabel 5.20 Luas Panen, Produktivitas Dan Produksi Per Sub Round Tanaman Palawija (Kacang Hijau) Kecamatan Pogalan Tahun 2018

No.	Sub Round	Luas Panen (Ha)	Produktivitas (Ku/Ha)	Produksi (Ton)
(1)	(2)	(3)	(4)	(5)
01.	Januari s/d April	0	0	0
02.	Mei s/d Agustus	0	0	0
03.	September s/d Desember	25.5	2	5
	Januari s/d Desember	25.5		5

Sumber : Mantri Tani Kec Pogalan.

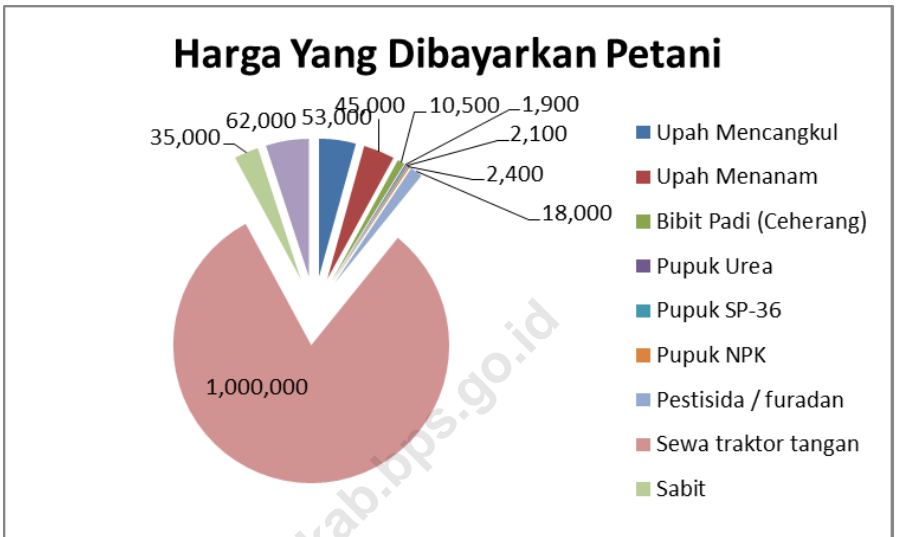
Economy



6

Ekonomi
Economy

Grafik 11. Harga Yang Dibayarka Petani Di Kec. Pogalan



<https://trenggalekkab.bps.go.id>

Tabel 6.1 Rata-rata Harga yang Dibayar Petani Tahun 2018

No.	Uraian	Satuan	Nilai (Rp)		
			2018	2019	2018
(1)	(2)	(3)	(5)	(6)	
1.	Upah Mencangkul	5 Jam/Hari / Orang	53,000	53,000	53,000
2.	Upah Menanam	5 Jam/Hari / Orang	45,000	45,000	45,000
3.	Bibit Padi (Ceherang)	Kg	9,500	9,500	10,500
4.	Pupuk Urea	Kg	1,900	1,900	1,900
5.	Pupuk SP-36	Kg	2,100	2,100	2,100
6.	Pupuk NPK	Kg	2,400	2,400	2,400
7.	Pestisida / furadan	Kg	13,000	13,000	18,000
8.	Sewa traktor tangan	Ha	1,000,000	1,000,000	1,000,000
9.	Sabit	Buah	35,000	35,000	35,000
10.	Cangkul	Buah	62,000	62,000	62,000

Sumber : KSK Kec.Pogalan

Tabel 6.2 Banyaknya Pasar Tradisional dan Pasar Modern 2018

No.	Desa	Pasar Tradisional		Pasar Modern	
		Pasar Daerah	Pasar Desa	Super Market	Mini Market
(1)	(2)	(3)	(4)	(5)	(6)
1	Ngadirejo	-	1	-	-
2	Kedunglurah	-	1	-	2
3	Bendorejo	1	-	-	3
4	Wonocoyo	-	-	-	-
5	Ngetal	-	1	-	2
6	Ngadirenggo	-	2	-	-
7	Gembleb	-	-	-	-
6	Ngulanwetan	-	1	-	-
9	Ngulankulon	-	-	-	-
10	Pogalan	-	2	-	-
Jumlah		1	8	0	7

Sumber : KSK Kec.Pogalan

DATA

MENCERDASKAN BANGSA



BADAN PUSAT STATISTIK KABUPATEN TRENGGALEK

Statistise of Trenggalek Regency

Jl. Brigjen Soetran Trenggalek Telp.(0355) 791432

E-mail : bps3503@bps.go.id ;

<http://trenggalekkab.bps.go.id>