

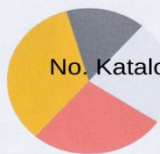
Line Chart



Bar Chart



Pie Chart



No. Katalog : 1102001.3673040

Easy Pie Charts



KECAMATAN SERANG DALAM ANGKA 2020



**BADAN PUSAT STATISTIK
KOTA SERANG**

Line Chart



Bar Chart



Pie Chart



Easy Pie Charts



<https://serangkota.go.id>

KECAMATAN SERANG DALAM ANGKA 2020



KECAMATAN SERANG DALAM ANGKA 2020

ISSN : 2714-9331
No. Publikasi : 36730.2009
Katalog BPS : 1102001.3673040

Ukuran Buku : 21 x 15 cm
Jumlah Halaman : xii + 86 halaman

Naskah :
**Koordinator Statistik Kecamatan (KSK) Kecamatan
Serang**

Penyunting :
Seksi Integrasi Pengolahan dan Diseminasi Statistik


Gambar Kulit :
Seksi Integrasi Pengolahan dan Diseminasi Statistik

Diterbitkan Oleh :
©BPS Kota Serang

Pencetak :
Suhudsentrautama

**Dilarang mengumumkan, mendistribusikan,
mengomunikasikan, dan/atau menggandakan sebagian
atau seluruh isi buku ini untuk tujuan komersial tanpa
izin tertulis dari Badan Pusat Statistik**

PETA KECAMATAN SERANG



KEPALA BPS KOTA SERANG



Ir. Dadang Ahdiat

KATA PENGANTAR

Perkembangan pembangunan perlu dicermati dan dipantau arah dan manfaatnya bagi kemaslahatan masyarakat. Untuk dapat mengikuti dinamika perkembangan tersebut, perlu suatu informasi dan indikator yang lengkap dan mudah dipahami, terutama bagi para pembuat keputusan dan kebijakan.

Publikasi ini memuat data dari berbagai sektor kegiatan pembangunan di wilayah Kecamatan Serang pada tahun 2019, dimana data yang diambil merupakan data sekunder yang di kumpulkan dari berbagai dinas instansi yang berada di lingkungan Pemerintah Kecamatan Serang. Ketersediaan data yang memadai dan akurat sampai ke tingkat yang lebih kecil seperti Kecamatan dan Desa/Kelurahan, sangat dibutuhkan untuk merencanakan dan mengevaluasi pelaksanaan pembangunan di wilayah Kecamatan Serang. Untuk itu diharapkan publikasi ini dapat digunakan sebagai salah satu acuan dalam menentukan arah dan kebijakan pembangunan di wilayah Kecamatan Serang dimasa yang akan datang.

Kami menyadari, dalam penyusunan buku ini masih jauh dari sempurna. Untuk itu, segala saran dan kritikan dari berbagai pihak sangat kami nantikan demi perbaikan dalam penyusunan buku selanjutnya. Oleh karena itu, kerjasama dari berbagai Instansi Dinas yang ada di lingkungan Kecamatan Serang sangat kami nantikan, sehingga dimasa yang akan datang publikasi ini bisa menghasilkan data yang akurat, berkualitas dan tepat waktu.

Akhirnya kami mengucapkan banyak terima kasih kepada semua pihak yang telah membantu dalam penerbitan publikasi ini, semoga publikasi ini dapat bermanfaat bagi kita semua dalam merencanakan dan menyukseskan pembangunan dimasa yang akan datang.

Serang, September 2020
Kepala BPS Kota Serang,



Ir. Dadang Ahdiat

DAFTAR ISI

	Hal
Peta Kecamatan Serang	iii
Foto Kepala BPS Kota Serang	iv
Kata Pengantar	v
Daftar Isi	vi
Daftar Tabel	vii
Gambaran Umum Wilayah Kecamatan	xi
Bab I Keadaan Geografi	1
Bab II Pemerintahan	9
Bab III Kependudukan	15
Bab IV Sosial	19
IV.1 Pendidikan	20
IV.2 Kesehatan dan Keluarga Berencana	32
IV.3 Sosial Lainnya	42
Bab V Pertanian.....	47
Bab VI Industri dan Energi.....	55
Bab VII Perdagangan dan Keuangan	61
Bab VIII Transportasi dan Komunikasi.....	69

DAFTAR TABEL

	Hal	
Tabel 1.1	Luas Wilayah Desa/Kelurahan di Kecamatan Serang Tahun 2019	2
Tabel 1.2	Letak Geografis Desa/Kelurahan di Kecamatan Serang Tahun 2019	3
Tabel 1.3	Jumlah Hari Hujan dan Rata-rata Curah Hujan di Kecamatan Serang Tahun 2019	4
Tabel 1.4	Rata-rata Suhu Udara, Kelembaban Relatif Tekanan Udara dan Penguapan di Kecamatan Serang Tahun 2019	5
Tabel 1.5	Topografi Desa/Kelurahan di Kecamatan Serang Tahun 2019	6
Tabel 1.6	Jarak Antar Desa/Kelurahan di Kecamatan Serang (Km) Tahun 2019	7
Tabel 2.1	Pembagian Wilayah Administrasi Desa/Kelurahan di Kecamatan Serang Tahun 2019	10
Tabel 2.2	Status Pemerintahan Desa/Kelurahan di Kecamatan Serang Tahun 2019	11
Tabel 2.3	Fasilitas Pemerintahan Desa/Kelurahan dan Badan Perwakilan Desa / Dewan Kelurahan di Kecamatan Serang Tahun 2019	12
Tabel 2.4	Kategori Desa/Kelurahan Menurut Tingkat Perkembangan di Kecamatan Serang Tahun 2019	13
Tabel 3.1	Jumlah Penduduk Menurut Jenis Kelamin di Kecamatan Serang Tahun 2019	17

Tabel 3.2	Penduduk Menurut Kelompok Umur di Kecamatan Serang Tahun 2019	18
Tabel 3.3	Kepadatan Penduduk dan Mata Pencaharian Sebagian Besar Penduduk di Kecamatan Serang Tahun 2019	19
Tabel 4.1.1	Banyaknya Sekolah Dasar (SD) Menurut Desa/Kelurahan di Kecamatan Serang, 2019	21
Tabel 4.1.2	Banyaknya Madrasah Ibtidaiyah (MI) Menurut Desa/ Kelurahan di Kecamatan Serang, 2019	22
Tabel 4.1.3	Banyaknya Sekolah Menengah Pertama (SMP) Menurut Desa/Kelurahan di Kecamatan Serang, 2019	23
Tabel 4.1.4	Banyaknya Madrasah Tsanawiyah (MTs) Menurut Desa/Kelurahan di Kecamatan Serang, 2019	24
Tabel 4.1.5	Banyaknya Sekolah Menengah Atas (SMA) Menurut Desa/Kelurahan di Kecamatan Serang, 2019	25
Tabel 4.1.6	Banyaknya Madrasah Aliyah (MA) Menurut Desa/ Kelurahan di Kecamatan Serang, 2019	26
Tabel 4.1.7	Banyaknya Sekolah Menengah Kejuruan (SMK) Menurut Desa/Kelurahan di Kecamatan Serang, 2019	27
Tabel 4.1.8	Banyaknya Akademi/Perguruan Tinggi Menurut Desa/Kelurahan di Kecamatan Serang, 2019	28
Tabel 4.1.9	Kemudahan Untuk Mencapai Sarana Pendidikan Terdekat Bagi Desa/Kelurahan yang Tidak ada Sarana Pendidikan Menurut Desa/Kelurahan dan Jenjang Pendidikan di Kecamatan Serang, 2019	29
Tabel 4.2.1	Banyaknya Sarana Kesehatan Menurut Desa/Kelurahan dan Jenis Sarana Kesehatan di Kecamatan Serang, 2019	32

Tabel 4.2.2	Kemudahan Mencapai Sarana Kesehatan Terdekat Bagi Desa/Kelurahan yang Tidak ada Sarana Kesehatan Menurut Desa/Kelurahan dan Jenis Sarana Kesehatan di Kecamatan Serang, 2019	33
Tabel 4.2.3	Banyaknya Warga Penderita Gizi Buruk Menurut Desa/Kelurahan di Kecamatan Serang, 2017 dan 2018	35
Tabel 4.2.4	Akses Sarana Kesehatan Puskesmas dan Rumah Bersalin di Kecamatan Serang Tahun 2019	36
Tabel 4.2.5	Jumlah Tenaga Kesehatan di Kecamatan Serang Tahun 2019	37
Tabel 4.2.6	Jumlah Pasien Menurut Jenis Penyakit di Puskesmas Kecamatan Serang Tahun 2019	38
Tabel 4.3.1	Banyaknya Desa/Kelurahan Menurut Penggunaan Fasilitas Tempat Buang Air Besar Sebagian Besar Keluarga di Kecamatan Serang, 2014, 2018, dan 2019	41
Tabel 4.3.2	Banyaknya Kejadian Bencana Alam Menurut Desa/Kelurahan dan Jenis Bencana Alam di Kecamatan Serang, 2018	42
Tabel 4.3.3	Banyaknya Korban Jiwa Akibat Bencana Alam Menurut Desa/Kelurahan dan Jenis Bencana Alam di Kecamatan Serang, 2018	45
Tabel 4.3.4	Keberadaan Fasilitas/Upaya Antisipasi/Mitigasi Bencana Alam Menurut Desa/Kelurahan di Kecamatan Serang, 2019	48
Tabel 4.3.5	Jumlah Angka Nikah di Kecamatan Serang Selama Tahun 2019	50
Tabel 4.3.6	Banyaknya Pemeluk Agama di Kecamatan Serang Tahun 2019	51

Tabel 4.3.7	Banyaknya Tempat Peribadatan di Kecamatan Serang Tahun 2019	52
Tabel 4.3.8	Jumlah Karang Taruna Menurut Tingkat Perkembangannya di Kecamatan Serang Tahun 2018	53
Tabel 5.1	Luas Lahan Sawah dan Bukan Sawah di Kecamatan Serang Tahun 2019	57
Tabel 5.2	Luas Panen dan Produksi Tanaman Padi dan Palawija di Kecamatan Serang Tahun 2019	58
Tabel 5.3	Luas Areal Tanaman dan Produksi Sayuran di Kecamatan Serang Tahun 2019	59
Tabel 5.4	Jumlah Pohon dan Produksi Buah-buahan di Kecamatan Serang Tahun 2019	60
Tabel 5.5	Luas Areal dan Produksi Perkebunan Rakyat di Kecamatan Serang Tahun 2019	61
Tabel 5.6	Banyaknya Embung Desa Menurut Desa/Kelurahan di Kecamatan Serang, 2018 dan 2019	62
Tabel 6.1	Banyaknya Keluarga Menurut Desa/Kelurahan dan Jenis Pengguna Listrik di Kecamatan Serang, 2019	65
Tabel 6.2	Banyaknya Desa/Kelurahan Menurut Keberadaan Penerangan Jalan Utama Desa/Kelurahan di Kecamatan Serang, 2014, 2018, dan 2019	66
Tabel 6.3	Banyaknya Desa/Kelurahan Menurut Jenis Bahan Bakar untuk Memasak yang Digunakan Oleh Sebagian Besar Keluarga di Kecamatan Serang, 2014, 2018, dan 2019	67
Tabel 6.4	Banyaknya Desa/Kelurahan Menurut Sumber Air Minum Sebagian Besar Keluarga di Kecamatan Serang, 2014, 2018, dan 2019	68

Tabel 7.1	Banyaknya Sarana dan Prasarana Ekonomi Menurut Desa/Kelurahan dan Jenisnya di Kecamatan Serang, 2019	71
Tabel 7.2	Banyaknya Sarana Lembaga Keuangan Yang Beroperasi Menurut Desa/Kelurahan dan Jenisnya di Kecamatan Serang, 2019	74
Tabel 7.3	Banyaknya Koperasi yang Masih Aktif Menurut Desa/Kelurahan dan Jenis Koperasi di Kecamatan Serang, 2019	75
Tabel 7.4	Hotel/Jasa Akomodasi dan Klasifikasi di Kecamatan Serang Tahun 2018	76
Tabel 7.5	Daftar Harga Barang-barang Kebutuhan Pokok di Kecamatan Serang Selama Tahun 2018	78
Tabel 8.1	Jumlah Menara dan Operator Layanan Komunikasi Telepon Seluler Serta Kondisi Sinyal Telepon Seluler Menurut Desa/Kelurahan di Kecamatan Serang, 2019	81
Tabel 8.2	Banyaknya Desa/Kelurahan yang Memiliki Kelompok Kegiatan Olahraga Menurut Jenis Olahraga dan Ketersediaan Fasilitas/Lapangan Olahraga di Kecamatan Serang, 2019	82
Tabel 8.3	Sarana Transportasi Antar Desa/Kelurahan Menurut Desa/Kelurahan di Kecamatan Serang, 2019	83
Tabel 8.4	Kondisi Jalan Darat Antar Desa/Kelurahan Menurut Desa/Kelurahan di Kecamatan Serang, 2019	84

GAMBARAN UMUM

1. Kecamatan Serang memiliki luas wilayah 25,88 Km², dengan batas-batas Kecamatan sebagai berikut :

Utara	:	Kecamatan Kasemen
Selatan	:	Kecamatan Cipocok Jaya / Taktakan
Barat	:	Kecamatan Taktakan
Timur	:	Kecamatan Cipocok Jaya

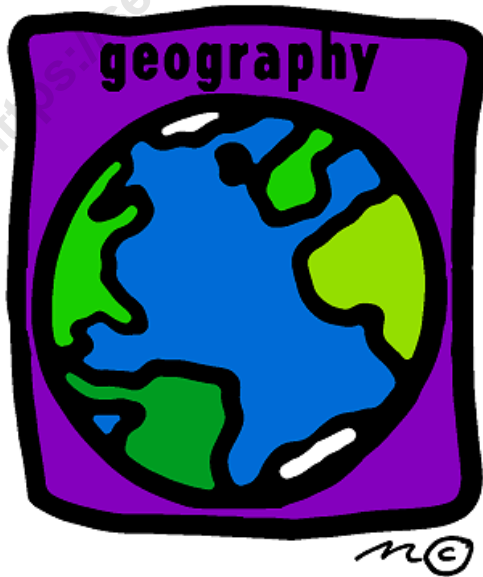
2. Ibukota Kecamatan Serang terletak pada jarak 1,5 km dari ibukota Serang. Bentuk topografi wilayah Kecamatan Serang sebagian besar merupakan daratan, dengan ketinggian rata-rata kurang dari 500 m dari permukaan laut, dengan rata-rata curah hujan 75 mm/tahun. Berdasarkan ketinggian, curah hujan, suhu, dan kesuburan serta jenis tanah yang dominan, maka daerah ini sangat cocok untuk usaha pemukiman dan perumahan.

3. Secara Administrasi wilayah Kecamatan Serang terbagi menjadi 199 Rukun Warga (RW), 806 Rukun Tetangga (RT). Dengan jumlah penduduk 224.546 jiwa, yang terdiri dari 113.680 jiwa laki-laki, dan 110.866 jiwa perempuan.

4. Kecamatan Serang merupakan pusat wilayah pembangunan bagian pusat kota. Ini sesuai dengan potensi daerah dan karekteristik yang dimiliki wilayah ini, dimana sebagian besar letak geografisnya merupakan daerah dataran, maka arah pembangunan jangka panjangnya dititik beratkan pada sektor pengembangan perumahan dan tata kota yang terus dibenahi.

5. Di wilayah Kecamatan Serang melintas sebuah sungai yang cukup besar dan terkenal yaitu Sungai Cibanten yang bermuara di Karangantu yang ada di wilayah Kecamatan Kasemen. Di Kecamatan Serang juga terdapat tempat ziarah yang juga sangat terkenal yaitu Banten Girang yang terletak di Kelurahan Cipare yang letaknya di JL. Raya Pandeglang, tempat ziarah ini banyak dikunjungi oleh peziarah baik itu dari daerah Banten sendiri maupun dari luar daerah Banten, serta masih banyak peninggalan sejarah di masa Kesultanan Banten yang ada di wilayah Kecamatan Serang.

BAB I
KEADAAN GEOGRAFI DAN
IKLIM



Tabel 1.1 Luas Wilayah Desa/Kelurahan di Kecamatan Serang Tahun 2019

Desa/Kelurahan	Luas Wilayah (Km ²)	Persentasi Terhadap Luas Kecamatan (%)
(1)	(2)	(3)
1. Serang	4,90	18,93
2. Cipare	1,27	4,91
3. Sumurpecung	3,26	12,60
4. Cimuncang	1,54	5,95
5. Kotabaru	0,64	2,47
6. Lontarbaru	1,00	3,86
7. Kagungan	1,27	4,91
8. Lopang	1,17	4,52
9. Unyur	4,39	16,96
10. Kaligandu	2,87	11,09
11. Terondol	1,80	6,96
12. Sukawana	1,77	6,84
Kecamatan Serang	25,88	100,00

Sumber : Kecamatan Serang

Tabel 1.2 Letak Geografis Desa/Kelurahan di Kecamatan Serang Tahun 2019

Desa/ Kelurahan	Pantai	Bukan Pantai		
		Lembah	Kawasan Lereng	Dataran
(1)	(2)	(3)	(4)	(5)
1. Serang	-	-	-	✓
2. Cipare	-	-	-	✓
3. Sumurpecung	-	-	-	✓
4. Cimuncang	-	-	-	✓
5. Kotabaru	-	-	-	✓
6. Lontarbaru	-	-	-	✓
7. Kagungan	-	-	-	✓
8. Lopang	-	-	-	✓
9. Unyur	-	-	-	✓
10. Kaligandu	-	-	-	✓
11. Terondol	-	-	-	✓
12. Sukawana	-	-	-	✓

Sumber : Kecamatan Serang

Tabel 1.3 Jumlah Hari Hujan dan Rata-rata Curah Hujan di Kecamatan Serang Tahun 2019

Bulan	Hari hujan	Rata – rata Curah Hujan (mm ³)
(1)	(2)	(3)
Januari	...	13,3
Februari	...	8,2
Maret	...	7,5
April	...	5,6
Mei	...	3,5
Juni	...	0,3
Juli	...	0,5
Agustus	...	0,0
September	...	0,0
Oktober	...	0,4
Nopember	...	3,0
Desember	...	6,2

Sumber : BMKG Serang

Tabel 1.4 Rata-rata Suhu Udara, Kelembaban Relatif Tekanan Udara dan Kecepatan Angin di Kecamatan Serang Tahun 2019

Bulan	Suhu Udara (°C)	Kelembaban Relatif (%)	Tekanan Udara (mb)	Kecepatan Angin (knot)
(1)	(2)	(3)	(4)	(5)
Januari	27,7	82,7	...	1,1
Februari	27,8	82,8	...	0,9
Maret	27,3	83,1	...	0,9
April	27,8	83,3	...	0,9
Mei	28,2	79,5	...	0,9
Juni	27,6	78,3	...	0,8
Juli	27,2	75,0	...	1,0
Agustus	27,1	74,4	...	1,0
September	27,6	72,8	...	1,0
Oktober	28,7	70,7	...	1,0
Nopember	28,9	72,7	...	0,9
Desember	28,0	80,8	...	0,9

Sumber : BMKG Serang

Tabel 1.5 Topografi Desa/Kelurahan di Kecamatan Serang Tahun 2019

Desa/ Kelurahan	Ketinggian dari Permukaan Laut (m)		
	< 500	500 - 700	> 700
(1)	(2)	(3)	(4)
1. Serang	√	-	-
2. Cipare	√	-	-
3. Sumurpecung	√	-	-
4. Cimuncang	√	-	-
5. Kotabaru	√	-	-
6. Lontarbaru	√	-	-
7. Kagungan	√	-	-
8. Lopang	√	-	-
9. Unyur	√	-	-
10. Kaligandu	√	-	-
11. Terondol	√	-	-
12. Sukawana	√	-	-

Sumber : Kecamatan Serang

Tabel 1.6 Jarak Antar Desa/Kelurahan di Kecamatan Serang (Km) Tahun 2019

Desa/ Kelurahan	Serang	Cipare	Sumurpecung	Cimuncang	Kotabaru	Lontarbaru	Kagungan	Lopang	Unyur	Kaligandu	Terondol	Sukawana
	(1)	(2)	(3)	(4)	(5)	(6)	(7)	(8)	(9)	(10)	(11)	(12)
1.Serang	-	1,8	2,3	2,0	1,5	1,7	1,8	1,9	2,5	2,8	3,1	8,8
2.Cipare	1,8	-	1,2	1,9	1,4	1,5	2,1	1,5	2,4	2,8	4,0	7,0
3.Sumurpecung	2,3	1,2	-	1,1	1,0	1,9	1,9	1,6	1,7	1,0	1,4	5,6
4.Cimuncang	2,0	1,9	1,1	-	0,8	1,6	1,6	1,1	1,2	1,0	1,5	6,6
5.Kotabaru	1,5	1,4	1,0	0,8	-	1,1	1,0	0,9	1,3	1,6	1,9	8,2
6.Lontarbaru	1,7	1,5	1,9	1,6	1,1	-	0,8	1,9	2,3	2,6	3,0	8,5
7.Kagungan	1,8	2,1	1,9	1,6	1,0	0,8	-	1,5	1,8	2,1	2,4	7,7
8.Lopang	1,9	1,5	1,6	1,1	0,9	1,9	1,5	-	0,8	1,5	1,8	7,2
9.Unyur	2,5	2,4	1,7	1,2	1,3	2,3	1,8	0,8	-	1,4	1,7	7,0
10.Kaligandu	2,8	2,8	1,0	1,0	1,6	2,6	2,1	1,5	1,4	-	0,4	5,2
11.Terondol	3,1	4,0	1,4	1,5	1,9	3,0	2,4	1,8	1,7	0,4	-	4,9
12.Sukawana	8,8	7,0	5,6	6,6	8,2	8,5	7,7	7,2	7,0	5,2	4,9	-

Sumber : Kecamatan Serang

BAB II PEMERINTAHAN



**Tabel 2.1 Pembagian Wilayah Administrasi Desa/Kelurahan
di Kecamatan Serang Tahun 2019**

Desa/Kelurahan	Lingkungan	RW	RT
(1)	(2)	(3)	(4)
1. Serang	-	27	118
2. Cipare	-	21	89
3. Sumurpecung	-	25	77
4. Cimuncang	-	21	87
5. Kotabaru	-	7	30
6. Lontarbaru	-	13	34
7. Kagungan	-	12	52
8. Lopang	-	12	57
9. Unyur	-	29	144
10. Kaligandu	-	19	78
11. Terondol	-	6	31
12. Sukawana	-	7	9
Kecamatan Serang	-	199	806

Sumber : Kecamatan Serang

Tabel 2.2 Status Pemerintahan Desa/Kelurahan di Kecamatan Serang Tahun 2019

Desa/Kelurahan	Status Pemerintahan	Ibukota
(1)	(2)	(3)
1. Serang	Kelurahan	Jl. Empat Lima
2. Cipare	Kelurahan	Jl. KH. Khotib
3. Sumurpecung	Kelurahan	Jl. Bhayangkara
4. Cimuncang	Kelurahan	Jl. Garuda
5. Kotabaru	Kelurahan	Jl. Nunung Bakri No. 147
6. Lontarbaru	Kelurahan	Jl. Raya Taktakan No. 24
7. Kagungan	Kelurahan	Jl. Jiwantaka II No. 2
8. Lopang	Kelurahan	Jl. Raya Banten
9. Unyur	Kelurahan	Jl. TB. Husni
10. Kaligandu	Kelurahan	Jl. Warung Jaud No. 49
11. Terondol	Kelurahan	Jl. Warung Jaud
12. Sukawana	Kelurahan	Ling. Kebanyakan RT 03/01

Sumber : Kecamatan Serang

Tabel 2.3 Fasilitas Pemerintahan Desa/Kelurahan dan Badan Perwakilan Desa/Dewan Kelurahan di Kecamatan Serang Tahun 2019

Desa/Kelurahan	Kantor Desa/ Kelurahan	Balai Desa	BPD/DK
(1)	(2)	(3)	(4)
1. Serang	✓	✓	-
2. Cipare	✓	✓	-
3. Sumurpecung	✓	✓	-
4. Cimuncang	✓	✓	-
5. Kotabaru	✓	✓	-
6. Lontarbaru	✓	✓	-
7. Kagungan	✓	✓	-
8. Lopang	✓	✓	-
9. Unyur	✓	✓	-
10. Kaligandu	✓	✓	-
11. Terondol	✓	✓	-
12. Sukawana	✓	✓	-

Sumber : Kecamatan Serang

Tabel 2.4 Kategori Desa/Kelurahan Menurut Tingkat Perkembangan di Kecamatan Serang Tahun 2019

Desa/Kelurahan	Swadaya	Swakarsa	Swasembada
(1)	(2)	(3)	(4)
1. Serang	-	-	2
2. Cipare	-	-	2
3. Sumurpecung	-	-	2
4. Cimuncang	-	-	2
5. Kotabaru	-	-	2
6. Lontarbaru	-	-	2
7. Kagungan	-	-	2
8. Lopang	-	-	2
9. Unyur	-	-	2
10. Kaligandu	-	-	2
11. Terondol	-	-	2
12. Sukawana	-	-	2
Kecamatan Serang	-	-	12

Sumber : Kecamatan Serang

BAB III KEPENDUDUKAN



Tabel 3.1 Jumlah Penduduk Menurut Jenis Kelamin di Kecamatan Serang Tahun 2019

Desa/Kelurahan	Laki-laki	Perempuan	Total
(1)	(2)	(3)	(4)
1. Serang	15 496	15 151	30 647
2. Cipare	12 771	12 571	25 342
3. Sumurpecung	10 434	10 373	20 807
4. Cimuncang	12 098	11 787	23 885
5. Kotabaru	3 324	3 270	6 594
6. Lontarbaru	4 906	4 784	9 690
7. Kagungan	7 559	7 382	14 941
8. Lopang	8 077	7 808	15 885
9. Unyur	20 983	20 345	41 328
10. Kaligandu	10 836	10 602	21 438
11. Terondol	4 485	4 324	8 809
12. Sukawana	2 711	2 469	5 180
Kecamatan Serang	113 680	110 866	224 546

Sumber : Dinas Kependudukan dan Pencatatan Sipil Kota Serang

Tabel 3.2 Penduduk Menurut Kelompok Umur di Kecamatan Serang Tahun 2019

Kelompok Umur (Tahun)	Laki-laki	Perempuan	Total
(1)	(2)	(3)	(4)
0 – 4
5 – 9
10 – 14
15 – 19
20 – 24
25 – 29
30 – 34
35 – 39
40 – 44
45 – 49
50 – 54
55 – 59
60 – 64
65 – 69
70 - 74
75 +
2019


Sumber : Dinas Kependudukan dan Pencatatan Sipil Kota Serang

Tabel 3.3 Kepadatan Penduduk dan Mata Pencaharian Sebagian Besar Penduduk di Kecamatan Serang Tahun 2019

Desa/Kelurahan	Kepadatan Penduduk Per Km ²	Mata Pencaharian
(1)	(4)	(5)
1. Serang	6 254,49	Buruh Industri
2. Cipare	19 954,33	Buruh Industri
3. Sumurpecung	6 382,52	Perdagangan
4. Cimuncang	15 509,74	Perdagangan
5. Kotabaru	10 303,13	Perdagangan
6. Lontarbaru	9 690,00	Buruh Industri
7. Kagungan	11 764,57	Perdagangan
8. Lopang	13 576,92	Perdagangan
9. Unyur	9 414,12	Perdagangan
10. Kaligandu	7 469,69	Jasa Angkutan
11. Terondol	4 893,89	Buruh Industri
12. Sukawana	2 926,55	Industri (Konveksi)
Kecamatan Serang	8 676,43	-

Sumber : Kecamatan Serang dan BPS Kota Serang

BAB IV SOSIAL



4.1 Pendidikan

Tabel 4.1.1 Banyaknya Sekolah Dasar (SD) Menurut Desa/Kelurahan di Kecamatan Serang, 2019

Desa/Kelurahan		Negeri	Swasta	Jumlah
(1)		(2)	(3)	(4)
1.	Serang	7	8	15
2.	Cipare	11	1	12
3.	Sumurpecung	8	2	10
4.	Cimuncang	4	0	4
5.	Kotabaru	10	2	12
6.	Lontarbaru	4	2	6
7.	Kagungan	7	0	7
8.	Lopang	10	1	11
9.	Unyur	6	1	7
10.	Kaligandu	4	2	6
11.	Terondol	2	0	2
12.	Sukawana	2	0	2
Serang		75	19	94

Catatan:

Sumber: BPS, Pendataan Potensi Desa (Podes) 2019

**Tabel 4.1.2 Banyaknya Madrasah Ibtidaiyah (MI) Menurut Desa/
Kelurahan di Kecamatan Serang, 2019**

Desa/Kelurahan		Negeri	Swasta	Jumlah
(1)		(2)	(3)	(4)
1.	Serang	0	0	0
2.	Cipare	0	0	0
3.	Sumurpecung	0	2	2
4.	Cimuncang	0	0	0
5.	Kotabaru	0	0	0
6.	Lontarbaru	0	0	0
7.	Kagungan	0	1	1
8.	Lopang	0	1	1
9.	Unyur	0	0	0
10.	Kaligandu	0	0	0
11.	Terondol	0	1	1
12.	Sukawana	0	0	0
Serang		0	5	5

Catatan:

Sumber: BPS, Pendataan Potensi Desa (Podes) 2019

Tabel 4.1.3 Banyaknya Sekolah Menengah Pertama (SMP) Menurut Desa/Kelurahan di Kecamatan Serang, 2019

Desa/Kelurahan		Negeri	Swasta	Jumlah
(1)		(2)	(3)	(4)
1.	Serang	0	8	8
2.	Cipare	2	5	7
3.	Sumurpecung	2	0	2
4.	Cimuncang	1	2	3
5.	Kotabaru	1	2	3
6.	Lontarbaru	2	4	6
7.	Kagungan	0	0	0
8.	Lopang	1	1	2
9.	Unyur	1	1	2
10.	Kaligandu	1	1	2
11.	Terondol	1	0	1
12.	Sukawana	0	0	0
Serang		12	24	36

Catatan:

Sumber: BPS, Pendataan Potensi Desa (Podes) 2019

Tabel 4.1.4 Banyaknya Madrasah Tsanawiyah (MTs) Menurut Desa/ Kelurahan di Kecamatan Serang, 2019

Desa/Kelurahan		Negeri	Swasta	Jumlah
(1)		(2)	(3)	(4)
1.	Serang	0	2	2
2.	Cipare	0	2	2
3.	Sumurpecung	1	1	2
4.	Cimuncang	0	1	1
5.	Kotabaru	0	0	0
6.	Lontarbaru	0	1	1
7.	Kagungan	0	1	1
8.	Lopang	0	2	2
9.	Unyur	0	3	3
10.	Kaligandu	0	0	0
11.	Terondol	0	1	1
12.	Sukawana	0	2	2
Serang		1	16	17

Catatan:

Sumber: BPS, Pendataan Potensi Desa (Podes) 2019

Tabel 4.1.5 Banyaknya Sekolah Menengah Atas (SMA) Menurut Desa/ Kelurahan di Kecamatan Serang, 2019

Desa/Kelurahan		Negeri	Swasta	Jumlah
(1)		(2)	(3)	(4)
1.	Serang	0	3	3
2.	Cipare	0	2	2
3.	Sumurpecung	0	0	0
4.	Cimuncang	1	1	2
5.	Kotabaru	0	2	2
6.	Lontarbaru	0	3	3
7.	Kagungan	0	0	0
8.	Lopang	0	1	1
9.	Unyur	0	0	0
10.	Kaligandu	1	1	2
11.	Terondol	0	1	1
12.	Sukawana	0	0	0
Serang		2	14	16

Catatan:

Sumber: BPS, Pendataan Potensi Desa (Podes) 2019

Tabel 4.1.6 Banyaknya Madrasah Aliyah (MA) Menurut Desa/ Kelurahan di Kecamatan Serang, 2019

Desa/Kelurahan		Negeri	Swasta	Jumlah
(1)		(2)	(3)	(4)
1.	Serang	1	1	2
2.	Cipare	1	1	2
3.	Sumurpecung	0	2	2
4.	Cimuncang	0	1	1
5.	Kotabaru	0	0	0
6.	Lontarbaru	0	1	1
7.	Kagungan	0	0	0
8.	Lopang	0	0	0
9.	Unyur	0	0	0
10.	Kaligandu	0	0	0
11.	Terondol	0	0	0
12.	Sukawana	0	2	2
Serang		2	8	10

Catatan:

Sumber: BPS, Pendataan Potensi Desa (Podes) 2019

Tabel 4.1.7 Banyaknya Sekolah Menengah Kejuruan (SMK) Menurut Desa/Kelurahan di Kecamatan Serang, 2019

Desa/Kelurahan		Negeri	Swasta	Jumlah
(1)		(2)	(3)	(4)
1.	Serang	1	4	5
2.	Cipare	2	2	4
3.	Sumurpecung	0	1	1
4.	Cimuncang	0	1	1
5.	Kotabaru	0	0	0
6.	Lontarbaru	0	4	4
7.	Kagungan	0	0	0
8.	Lopang	0	1	1
9.	Unyur	0	1	1
10.	Kaligandu	0	1	1
11.	Terondol	0	0	0
12.	Sukawana	0	0	0
Serang		3	15	18

Catatan:

Sumber: BPS, Pendataan Potensi Desa (Podes) 2019

Tabel 4.1.8 Banyaknya Akademi/Perguruan Tinggi Menurut Desa/Kelurahan di Kecamatan Serang, 2019

Desa/Kelurahan		Negeri	Swasta	Jumlah
(1)		(2)	(3)	(4)
1.	Serang	1	2	3
2.	Cipare	0	0	0
3.	Sumurpecung	1	3	4
4.	Cimuncang	0	1	1
5.	Kotabaru	1	0	1
6.	Lontarbaru	1	1	2
7.	Kagungan	0	0	0
8.	Lopang	0	0	0
9.	Unyur	0	0	0
10.	Kaligandu	0	1	1
11.	Terondol	0	0	0
12.	Sukawana	0	0	0
Serang		4	8	12

Catatan:

Sumber: BPS, Pendataan Potensi Desa (Podes) 2019

Tabel 4.1.9 Kemudahan Untuk Mencapai Sarana Pendidikan Terdekat Bagi Desa/Kelurahan yang Tidak ada Sarana Pendidikan Menurut Desa/Kelurahan dan Jenjang Pendidikan di Kecamatan Serang, 2019

Desa/Kelurahan	SD	MI	SMP	MTs
(1)	(2)	(3)	(4)	(5)
1. Serang	-	Mudah	-	-
2. Cipare	-	Sangat Mudah	-	-
3. Sumurpecung	0	-	-	-
4. Cimuncang	0	-	Mudah	-
5. Kotabaru	-	Sangat Mudah	-	Sangat Mudah
6. Lontarbaru	0	-	Mudah	-
7. Kagungan	-	-	Sangat Mudah	-
8. Lopang	-	-	-	-
9. Unyur	-	Mudah	-	-
10. Kaligandu	-	Mudah	-	Mudah
11. Terondol	-	-	-	-
12. Sukawana	0	-	Mudah	Mudah

Lanjutan Tabel 4.1.9

Desa/Kelurahan	SMA	MA	SMK	Akademi/ Perguruan Tinggi
(1)	(6)	(7)	(8)	(9)
1. Serang	-	-	-	-
2. Cipare	-	-	-	Sangat Mudah
3. Sumurpecung	Sangat Mudah	-	-	-
4. Cimuncang	-	-	-	-
5. Kotabaru	-	Sangat Mudah	Sangat Mudah	-
6. Lontarbaru	-	-	-	-
7. Kagungan	Sangat Mudah	Sangat Mudah	Sangat Mudah	Sangat Mudah
8. Lopang	-	Mudah	-	Sangat Mudah
9. Unyur	Sangat Mudah	Sangat Mudah	-	Sangat Mudah
10. Kaligandu	-	Sangat Mudah	-	-
11. Terondol	-	Mudah	Mudah	Mudah
12. Sukawana	Mudah	-	Sangat Mudah	Sangat Mudah

Catatan:

Sumber: BPS, Pendataan Potensi Desa (Podes) 2019

4.2 Kesehatan

Tabel 4.2.1 Banyaknya Sarana Kesehatan Menurut Desa/Kelurahan dan Jenis Sarana Kesehatan di Kecamatan Serang, 2019

Desa/Kelurahan	Rumah Sakit	Rumah Sakit Bersalin	Poliklinik/Balai Pengobatan
(1)	(2)	(3)	(4)
1. Serang	1	0	4
2. Cipare	2	0	4
3. Sumurpecung	0	1	5
4. Cimuncang	1	0	3
5. Kotabaru	0	0	1
6. Lontarbaru	1	0	5
7. Kagungan	0	0	0
8. Lopang	0	0	4
9. Unyur	0	0	3
10. Kaligandu	0	0	1
11. Terondol	0	0	1
12. Sukawana	0	0	0
Serang	5	1	31

Lanjutan Tabel 4.2.1

Desa/Kelurahan	Puskesmas		Apotek
	Rawat Inap	Tanpa Rawat Inap	
(1)	(5)	(6)	(7)
1. Serang	0	1	7
2. Cipare	0	0	8
3. Sumurpecung	1	0	5
4. Cimuncang	0	1	6
5. Kotabaru	0	0	5
6. Lontarbaru	1	0	2
7. Kagungan	0	0	1
8. Lopang	0	0	5
9. Unyur	0	1	3
10. Kaligandu	0	0	5
11. Terondol	0	0	0
12. Sukawana	0	0	0
Serang	2	3	47

Catatan:

Sumber: BPS, Pendataan Potensi Desa (Podes) 2019

Tabel 4.2.2 Kemudahan Mencapai Sarana Kesehatan Terdekat Bagi Desa/Kelurahan yang Tidak ada Sarana Kesehatan Menurut Desa/Kelurahan dan Jenis Sarana Kesehatan di Kecamatan Serang, 2019

	Desa/Kelurahan	Rumah Sakit	Rumah Sakit Bersalin	Poliklinik/Balai Pengobatan
	(1)	(2)	(3)	(4)
1.	Serang	-	Sangat Mudah	-
2.	Cipare	-	Sangat Mudah	-
3.	Sumurpecung	Sangat Mudah	-	-
4.	Cimuncang	-	Sangat Mudah	-
5.	Kotabaru	Sangat Mudah	Sangat Mudah	-
6.	Lontarbaru	-	Sangat Mudah	-
7.	Kagungan	Sangat Mudah	Sangat Mudah	Sangat Mudah
8.	Lopang	Sangat Mudah	Sangat Mudah	-
9.	Unyur	Sangat Mudah	Sangat Mudah	-
10.	Kaligandu	Sangat Mudah	Sangat Mudah	-
11.	Terondol	Mudah	Mudah	-
12.	Sukawana	Sangat Mudah	Mudah	Sangat Mudah

Lanjutan Tabel 4.2.2

Desa/Kelurahan	Puskesmas		Apotek
	Rawat Inap	Tanpa Rawat Inap	
(1)	(5)	(6)	(7)
1. Serang	Sangat Mudah	-	-
2. Cipare	Sangat Mudah	Sangat Mudah	-
3. Sumurpecung	-	Sangat Mudah	-
4. Cimuncang	Sangat Mudah	-	-
5. Kotabaru	Sangat Mudah	Sangat Mudah	-
6. Lontarbaru	-	Sangat Mudah	-
7. Kagungan	Sangat Mudah	Sangat Mudah	-
8. Lopang	Sangat Mudah	Sangat Mudah	-
9. Unyur	Sangat Mudah	-	-
10. Kaligandu	Sangat Mudah	Sangat Mudah	-
11. Terondol	Mudah	Mudah	Sangat Mudah
12. Sukawana	Sangat Mudah	Sangat Mudah	Mudah

Catatan:

Sumber: BPS, Pendataan Potensi Desa (Podes) 2019

Tabel 4.2.3 Banyaknya Warga Penderita Gizi Buruk Menurut Desa/Kelurahan di Kecamatan Serang, 2017 dan 2018

Desa/Kelurahan		2017	2018
(1)		(2)	(3)
1.	Serang	2	3
2.	Cipare	1	0
3.	Sumurpecung	0	0
4.	Cimuncang	2	1
5.	Kotabaru	0	2
6.	Lontarbaru	0	0
7.	Kagungan	0	1
8.	Lopang	2	0
9.	Unyur	8	1
10.	Kaligandu	0	0
11.	Terondol	0	0
12.	Sukawana	7	0
Serang		22	8

Catatan:

Sumber: BPS, Pendataan Potensi Desa (Podes) 2018 dan 2019

Tabel 4.2.4 Akses Sarana Kesehatan Puskesmas dan Rumah Bersalin di Kecamatan Serang Tahun 2019

Desa/Kelurahan	Puskesmas/Pustu		Rumah Bersalin	
	Jumlah	Jarak Terdekat Bagi yang Tdk Ada Puskesmas (Km)	Jumlah	Jarak Terdekat Bagi yang Tdk Ada Rumah Bersalin (Km)
(1)	(2)	(3)	(4)	(5)
1. Serang	1	1 km	2	500 m
2. Cipare	-	-	-	-
3. Sumurpecung	-	-	-	-
4. Cimuncang	-	-	-	-
5. Kotabaru	-	-	-	-
6. Lontarbaru	-	-	-	-
7. Kagungan	-	-	-	-
8. Lopang	-	-	-	-
9. Unyur	1	-	-	-
10. Kaligandu	-	-	-	-
11. Terondol	-	-	-	-
12. Sukawana	0	-	0	-
Kecamatan Serang	2	-	2	-

Sumber : Puskesmas Kecamatan Serang

Tabel 4.2.5 Jumlah Tenaga Kesehatan di Kecamatan Serang Tahun 2019

Desa/Kelurahan	Dokter Umum	Dokter Spesialis	Dokter Gigi	Bidan	Dukun Bayi	
					Terlatih	Tidak Terlatih
(1)	(2)	(3)	(4)	(5)	(6)	(7)
1. Serang	4	-	-	4	1	-
2. Cipare	-	-	-	-	-	-
3. Sumurpecung	2	-	2	8	-	-
4. Cimuncang	12	7	-	4	-	1
5. Kotabaru	-	-	-	-	-	-
6. Lontarbaru	3	-	1	21	-	-
7. Kagungan	-	-	-	-	-	-
8. Lopang	-	-	-	-	-	-
9. Unyur	1	-	1	17	-	-
10. Kaligandu	4	1	1	7	1	-
11. Terondol	-	-	-	5	1	1
12. Sukawana	-	-	-	-	-	-
Kecamatan Serang	26	8	5	66	3	2

Sumber : Puskesmas Kecamatan Serang

Tabel 4.2.6 Jumlah Pasien Menurut Jenis Penyakit di Puskesmas Kecamatan Serang Tahun 2019

Desa/Kelurahan	Puskesmas Serang Kota		Puskesmas Ciracas	
	Jumlah Pasien	Persentase (%)	Jumlah Pasien	Persentase (%)
(1)	(2)	(3)	(4)	(5)
1. Korela	0		0	
2. Diare	700		456	
3. Konjungtivitis	271		201	
4. Demam Tifoid	59		5	
5. Tb. Paru BTA+	92		32	
6. Tb. Paru Klinis	-		32	
7. Kusta PB	0		0	
8. Kusta MB	10		1	
9. Dermatitis	71		520	
10. Karies Gigi	41		120	
11. Tetanus	0		0	
12. Polioymyelitis Akut	0		0	
13. Campak	1		4	
14. Hepatitis	11		1	
15. Rabies	1		0	
16. DBD (DHF)	28		48	
17. Demam	242		416	
18. Infeksi Gonorho	-		0	
19. ISPA	3 623		83	
20. Anemia	123		593	
21. Gastritis	593		461	
22. Batuk	1 774		640	
23. Hipertensi	1 506		509	
24. Lain-lain	-		158	
Kecamatan Serang				

Sumber : Puskesmas Kecamatan Serang

Tabel 4.2.6 Lanjutan

Desa/Kelurahan	Puskesmas Singandaru		Puskesmas Rau	
	Jumlah Pasien	Persentase (%)	Jumlah Pasien	Persentase (%)
(1)	(2)	(3)	(4)	(5)
1. Korela	2		-	
2. Diare	531		1 462	
3. Konjungtivitis	1		-	
4. Demam Tifoid	60		-	
5. Tb. Paru BTA+	112		85	
6. Tb. Paru Klinis	-		-	
7. Kusta PB	-		16	
8. Kusta MB	-		-	
9. Dermatitis	212		-	
10. Karies Gigi	377		-	
11. Tetanus	-		-	
12. Polioymyelitis Akut	-		-	
13. Campak	-		-	
14. Hepatitis	12		-	
15. Rabies	-		-	
16. DBD (DHF)	7		1	
17. Demam	712		-	
18. Infeksi Gonorho	-		-	
19. ISPA	3 797		2 634	
20. Anemia	10		2 820	
21. Gastritis	289		-	
22. Batuk	292		-	
23. Hipertensi	1 534		10 832	
24. Lain-lain	-		-	
Kecamatan Serang				

Sumber : Puskesmas Kecamatan Serang

Tabel 4.2.6 Lanjutan

Desa/Kelurahan	Puskesmas Unyur	
	Jumlah Pasien	Persentase (%)
(1)	(2)	(3)
1. Korela	4	
2. Diare	855	
3. Konjungtivitis	450	
4. Demam Tifoid	34	
5. Tb. Paru BTA+	63	
6. Tb. Paru Klinis	11	
7. Kusta PB	-	
8. Kusta MB	6	
9. Dermatitis	1 724	
10. Karies Gigi	-	
11. Tetanus	-	
12. Polioomyelitis Akut	-	
13. Campak	-	
14. Hepatitis	-	
15. Rabies	-	
16. DBD (DHF)	26	
17. Demam	1 319	
18. Infeksi Gonorho	-	
19. ISPA	5 614	
20. Anemia	-	
21. Gastritis	1 168	
22. Batuk	5 450	
23. Hipertensi	6 537	
24. Lain-lain	295	
Kecamatan Serang	23 556	

Sumber : Puskesmas Kecamatan Serang

4.3 Sosial Lainnya

Tabel 4.3.1 Banyaknya Desa/Kelurahan Menurut Penggunaan Fasilitas Tempat Buang Air Besar Sebagian Besar Keluarga di Kecamatan Serang, 2014, 2018, dan 2019

Fasilitas Tempat Buang Air Besar	2014	2018	2019
(1)	(2)	(3)	(4)
Jamban			
Sendiri	11	11	11
Bersama	-	-	-
Umum	-	1	1
Bukan Jamban	1	-	-

Catatan:

Sumber: BPS, Pendataan Potensi Desa (Podes) 2014,2018, dan 2019

Tabel 4.3.2 Banyaknya Kejadian Bencana Alam Menurut Desa/Kelurahan dan Jenis Bencana Alam di Kecamatan Serang, 2018

Desa/Kelurahan	Gempa Bumi	Tsunami	Gunung Meletus	Tanah Longsor
(1)	(2)	(3)	(4)	(5)
1. Serang	0	0	0	0
2. Cipare	0	0	0	0
3. Sumurpecung	0	0	0	0
4. Cimuncang	0	0	0	0
5. Kotabaru	0	0	0	0
6. Lontarbaru	0	0	0	0
7. Kagungan	0	0	0	0
8. Lopang	0	0	0	0
9. Unyur	0	0	0	0
10. Kaligandu	0	0	0	0
11. Terondol	0	0	0	0
12. Sukawana	0	0	0	0
Serang	0	0	0	0

Lanjutan Tabel 4.3.2

	Desa/Kelurahan	Banjir	Banjir Bandang	Kekeringan
	(1)	(6)	(7)	(8)
1.	Serang	1	0	0
2.	Cipare	0	0	0
3.	Sumurpecung	0	0	0
4.	Cimuncang	0	0	0
5.	Kotabaru	0	0	0
6.	Lontarbaru	0	0	0
7.	Kagungan	0	0	0
8.	Lopang	0	0	0
9.	Unyur	0	0	0
10.	Kaligandu	0	0	0
11.	Terondol	0	0	0
12.	Sukawana	0	0	0
	Serang	1	0	0

Lanjutan Tabel 4.3.2

Desa/Kelurahan	Kebakaran Hutan dan Lahan	Angin Puyuh/ Puting Beliung/ Topan	Gelombang Pasang Laut
(1)	(9)	(10)	(11)
1. Serang	0	0	0
2. Cipare	0	0	0
3. Sumurpecung	0	0	0
4. Cimuncang	0	0	0
5. Kotabaru	0	0	0
6. Lontarbaru	0	0	0
7. Kagungan	0	0	0
8. Lopang	0	0	0
9. Unyur	0	0	0
10. Kaligandu	0	0	0
11. Terondol	0	0	0
12. Sukawana	0	0	0
Serang	0	0	0

Catatan:

Sumber: BPS, Pendataan Potensi Desa (Podes) 2019

Tabel 4.3.3 Banyaknya Korban Jiwa Akibat Bencana Alam Menurut Desa/Kelurahan dan Jenis Bencana Alam di Kecamatan Serang, 2018

Desa/Kelurahan	Gempa Bumi	Tsunami	Gunung Meletus	Tanah Longsor
(1)	(2)	(3)	(4)	(5)
1. Serang	0	0	0	0
2. Cipare	0	0	0	0
3. Sumurpecung	0	0	0	0
4. Cimuncang	0	0	0	0
5. Kotabaru	0	0	0	0
6. Lontarbaru	0	0	0	0
7. Kagungan	0	0	0	0
8. Lopang	0	0	0	0
9. Unyur	0	0	0	0
10. Kaligandu	0	0	0	0
11. Terondol	0	0	0	0
12. Sukawana	0	0	0	0
Serang	0	0	0	0

Lanjutan Tabel 4.3.3

	Desa/Kelurahan	Banjir	Banjir Bandang	Kekeringan
	(1)	(6)	(7)	(8)
1.	Serang	0	0	0
2.	Cipare	0	0	0
3.	Sumurpecung	0	0	0
4.	Cimuncang	0	0	0
5.	Kotabaru	0	0	0
6.	Lontarbaru	0	0	0
7.	Kagungan	0	0	0
8.	Lopang	0	0	0
9.	Unyur	0	0	0
10.	Kaligandu	0	0	0
11.	Terondol	0	0	0
12.	Sukawana	0	0	0
	Serang	0	0	0

Lanjutan Tabel 4.3.3

Desa/Kelurahan	Kebakaran Hutan dan Lahan	Angin Puyuh/ Puting Beliung/ Topan	Gelombang Pasang Laut
(1)	(9)	(10)	(11)
1. Serang	0	0	0
2. Cipare	0	0	0
3. Sumurpecung	0	0	0
4. Cimuncang	0	0	0
5. Kotabaru	0	0	0
6. Lontarbaru	0	0	0
7. Kagungan	0	0	0
8. Lopang	0	0	0
9. Unyur	0	0	0
10. Kaligandu	0	0	0
11. Terondol	0	0	0
12. Sukawana	0	0	0
Serang	0	0	0

Catatan:

Sumber: BPS, Pendataan Potensi Desa (Podes) 2019

Tabel 4.3.4 Keberadaan Fasilitas/Upaya Antisipasi/Mitigasi Bencana Alam Menurut Desa/Kelurahan di Kecamatan Serang, 2019

Desa/Kelurahan	Sistem Peringatan Dini Bencana Alam	Sistem Peringatan Dini Khusus Tsunami	Perlengkapan Keselamatan
(1)	(2)	(3)	(4)
1. Serang	Tidak Ada	Bukan Wilayah Potensi Tsunami	Tidak Ada
2. Cipare	Tidak Ada	Bukan Wilayah Potensi Tsunami	Tidak Ada
3. Sumurpecung	Tidak Ada	Bukan Wilayah Potensi Tsunami	Tidak Ada
4. Cimuncang	Tidak Ada	Bukan Wilayah Potensi Tsunami	Tidak Ada
5. Kotabaru	Tidak Ada	Bukan Wilayah Potensi Tsunami	Tidak Ada
6. Lontarbaru	Tidak Ada	Bukan Wilayah Potensi Tsunami	Tidak Ada
7. Kagungan	Tidak Ada	Bukan Wilayah Potensi Tsunami	Tidak Ada
8. Lopang	Tidak Ada	Bukan Wilayah Potensi Tsunami	Tidak Ada
9. Unyur	Tidak Ada	Bukan Wilayah Potensi Tsunami	Tidak Ada
10. Kaligandu	Tidak Ada	Bukan Wilayah Potensi Tsunami	Tidak Ada
11. Terondol	Tidak Ada	Bukan Wilayah Potensi Tsunami	Tidak Ada
12. Sukawana	Tidak Ada	Bukan Wilayah Potensi Tsunami	Tidak Ada

Lanjutan Tabel 4.3.4

Desa/Kelurahan	Rambu-rambu dan Jalur Evakuasi Bencana	Pembuatan, Perawatan, atau Normalisasi: Sungai, Kanal, Tanggul, Parit, Drainase, Waduk, Pantai, dll
(1)	(5)	(6)
1. Serang	Tidak Ada	Ada
2. Cipare	Tidak Ada	Tidak Ada
3. Sumurpecung	Tidak Ada	Tidak Ada
4. Cimuncang	Tidak Ada	Tidak Ada
5. Kotabaru	Tidak Ada	Tidak Ada
6. Lontarbaru	Tidak Ada	Tidak Ada
7. Kagungan	Tidak Ada	Ada
8. Lopang	Tidak Ada	Ada
9. Unyur	Tidak Ada	Ada
10. Kaligandu	Tidak Ada	Tidak Ada
11. Terondol	Tidak Ada	Ada
12. Sukawana	Tidak Ada	Ada

Catatan:

Sumber: BPS, Pendataan Potensi Desa (Podes) 2019

**Tabel 4.3.5 Jumlah Angka Nikah di Kecamatan Serang
Selama Tahun 2019**

Desa/Kelurahan	Jumlah Angka Nikah
(1)	(2)
1. Serang	229
2. Cipare	178
3. Sumurpecung	165
4. Cimuncang	145
5. Kotabaru	31
6. Lontarbaru	53
7. Kagungan	118
8. Lopang	107
9. Unyur	258
10. Kaligandu	154
11. Terondol	80
12. Sukawana	53
2019	1 560
2018	1 885

Sumber : Kantor KUA Kecamatan Serang

Tabel 4.3.6 Banyaknya Pemeluk Agama di Kecamatan Serang Tahun 2019

Desa/Kelurahan	Islam	Katolik	Pro- testan	Hindu	Budha
(1)	(2)	(3)	(4)	(5)	(6)
1. Serang	20 884	1 789	1 695	72	105
2. Cipare	27 612	53	43	0	25
3. Sumurpecung	19 829	388	389	84	58
4. Cimuncang	23 792	449	491	161	15
5. Kotabaru	5 011	1 893	799	560	15
6. Lontarbaru	8 340	225	195	286	0
7. Kagungan	13 630	18	14	10	0
8. Lopang	13 100	102	148	230	0
9. Unyur	28 325	375	248	88	87
10. Kaligandu	14 376	271	252	87	17
11. Terondol	6 217	4	0	0	0
12. Sukawana	5 074	0	0	0	0
2019	186 190	5 567	4 274	1 578	331

Sumber : Kantor KUA Kecamatan Serang

Tabel 4.3.7 Banyaknya Tempat Peribadatan di Kecamatan Serang Tahun 2019

Desa/ Kelurahan	Masjid/ Langgar/ Musholla	Gereja		Pura	Vihara
		Katolik	Protestan		
(1)	(2)	(3)	(4)	(5)	(6)
1. Serang	104	-	-	-	1
2. Cipare	81	-	-	-	-
3. Sumurpecung	89	-	-	-	-
4. Cimuncang	37	-	-	-	-
5. Kotabaru	20	-	-	-	-
6. Lontarbaru	32	-	-	-	-
7. Kagungan	36	-	-	-	-
8. Lopang	38	-	-	-	-
9. Unyur	80	-	-	-	-
10. Kaligandu	12	-	-	-	-
11. Terondol	18	-	-	-	-
12. Sukawana	13	-	-	-	-
Kecamatan Serang	560	-	5	-	1

Sumber : Kantor KUA Kecamatan Serang

Tabel 4.3.8 Jumlah Panti Asuhan dan Anak Asuh di Kecamatan Serang Tahun 2016

Desa/Kelurahan	Panti Asuhan	Jumlah Anak Asuh
(1)	(2)	(3)
1. Serang	-	-
2. Cipare	-	-
3. Sumurpecung	-	-
4. Cimuncang	1	87
5. Kotabaru	-	-
6. Lontarbaru	-	-
7. Kagungan	-	-
8. Lopang	1	69
9. Unyur	1	40
10. Kaligandu	-	-
11. Terondol	-	-
12. Sukawana	-	-
Kecamatan Serang	3	196

Sumber : Kecamatan Serang

Tabel 4.3.9 Jumlah Karang Taruna Menurut Tingkat Perkembangannya di Kecamatan Serang Tahun 2018

Desa/ Kelurahan	Tumbuh	Berkembang	Maju	Percontohan
(1)	(2)	(3)	(4)	(5)
1. Serang	1	-	-	-
2. Cipare	1	-	-	-
3. Sumurpecung	1	-	-	-
4. Cimuncang	1	-	-	-
5. Kotabaru	1	-	-	-
6. Lontarbaru	1	-	-	-
7. Kagungan	1	-	-	-
8. Lopang	1	-	-	-
9. Unyur	1	-	-	-
10. Kaligandu	1	-	-	-
11. Terondol	1	-	-	-
12. Sukawana	1	-	-	-
Kecamatan Serang	12	-	-	-

Sumber : Kecamatan Serang

BAB V PERTANIAN



**Tabel 5.1 Luas Lahan Sawah dan Bukan Sawah
di Kecamatan Serang Tahun 2019**

Jenis Lahan	Luas Lahan (Ha)	Persentase (%)
(1)	(2)	(3)
1. Lahan Sawah	396	13,19
a. Irigasi	226	7,53
b. Tadah Hujan (Pompanisasi)	170	5,66
c. Rawa Pasang Surut	0	-
d. Rawa Lebak	0	-
2. Lahan Pertanian Bukan Sawah	245	8,16
3. Lahan Bukan Pertanian	2 362	78,65
Serang	3 003	100,00

Sumber : BPS Kota Serang

Tabel 5.2 Luas Panen dan Produksi Tanaman Padi dan Palawija di Kecamatan Serang Tahun 2019

Jenis Tanaman	Luas Panen (Ha)	Produksi (Ton)	Produktivitas (Ton/Ha)
(1)	(2)	(3)	(4)
1. Padi			
a. Padi sawah	562,4
b. Padi ladang	0
2. Palawija	4
a. Jagung	2
b. Ubi kayu	0
c. Ubi jalar	0
d. Kacang tanah	0
e. Kacang kedelai	0
a. Kacang hijau	562,4

Sumber : BPS Kota Serang

Tabel 5.3 Luas Areal Tanaman dan Produksi Sayuran di Kecamatan Serang Tahun 2019

Jenis Tanaman	Luas Lahan (Ha)	Luas Panen (Ha)	Produksi (Kw)
(1)	(2)	(3)	(4)
1. Bawang merah	0	0	0
2. Bawang putih	0	0	0
3. Daun bawang	0	0	0
4. Kentang	0	0	0
5. Kubis/kol	0	0	0
6. Sawi/Petsai	0	0	0
7. Wortel	0	0	0
8. Lobak	0	0	0
9. Kacang panjang	0	7	1 175
10. Kacang kedelai	0	0	0
11. Cabe merah	1	5	427
12. Cabe rawit	0	0	0
13. Jamur *	0	0	0
14. Tomat	0	0	0
15. Terung	1	0	0
16. Buncis	0	0	0
17. Ketimun	3	14	2 661
18. Labu siam	0	0	0
19. Kangkung	0	0	0
20. Bayam	0	0	0

Catatan: *Khusus jamur luas tanam (m²), luas panen (m²), produksi (kg)

Sumber : BPS Kota Serang

Tabel 5.4 Jumlah Pohon dan Produksi Buah-buahan di Kecamatan Serang Tahun 2019

Jenis Tanaman	Jumlah Pohon		Produksi (Kw)
	Seluruhnya	Menghasilkan	
(1)	(2)	(3)	(4)
1. Alpukat	0	0	0
2. Belimbing	430	285	464
3. Duku/Langsar	0	0	0
4. Durian	0	0	0
5. Jambu Biji	198	154	180
6. Jambu Air	726	443	629
7. Jeruk Siam	0	0	0
8. Mangga	7 353	3 102	9 160
9. Manggis	0	0	0
10. Nangka	0	0	0
11. Nanas	0	0	0
12. Pepaya	966	299	362
13. Pisang	1 673	434	502
14. Rambutan	0	0	0
15. Sawo	165	180	304
16. Sirsak	96	56	39
17. Sukun	0	0	0

Sumber : BPS Kota Serang

Tabel 5.5 Luas Areal dan Produksi Tanaman Perkebunan Rakyat di Kecamatan Serang Tahun 2019

Jenis Tanaman	Luas Tanaman(Ha)	Produksi (Ton)
(1)	(2)	(3)
1. Karet		
2. Kopi		
3. Kelapa Dalam		
4. Cengkeh		
5. Lada		
6. Kapuk		
7. Kakao		
8. Panili		
9. Pala		
10. Melinjo	0	0
11. Jambu Mete		
12. Kemiri		
13. Jahe	0	0
14. Kunyit	0	0
15. Kencur	0	0
16. Kapolaga	0	0
17. Lengkuas	0	0
18. Lempuyang	0	0
19. Temulawak	0	0

Sumber : BPS Kota Serang

Tabel 5.6 Banyaknya Embung Desa Menurut Desa/Kelurahan di Kecamatan Serang, 2018 dan 2019

Desa/Kelurahan		2018	2019
(1)		(2)	(3)
1.	Serang	0	0
2.	Cipare	0	0
3.	Sumurpecung	0	0
4.	Cimuncang	0	0
5.	Kotabaru	0	0
6.	Lontarbaru	0	0
7.	Kagungan	0	0
8.	Lopang	0	0
9.	Unyur	0	0
10.	Kaligandu	0	0
11.	Terondol	0	0
12.	Sukawana	0	0
Serang		0	0

Catatan:

Sumber: BPS, Pendataan Potensi Desa (Podes) 2018 dan 2019

BAB VI

INDUSTRI DAN ENERGI



Tabel 6.1 Banyaknya Keluarga Menurut Desa/Kelurahan dan Jenis Pengguna Listrik di Kecamatan Serang, 2019

Desa/Kelurahan	Pengguna Listrik			Bukan Pengguna Listrik
	PLN	Non PLN	Jumlah	
(1)	(2)	(3)	(4)	(5)
1. Serang	7 766	0	7 766	0
2. Cipare	7 805	0	7 805	0
3. Sumurpecung	4 837	0	4 837	0
4. Cimuncang	6 115	0	6 115	0
5. Kotabaru	2 319	0	2 319	0
6. Lontarbaru	2 737	0	2 737	0
7. Kagungan	3 949	0	3 949	0
8. Lopang	8 404	0	8 404	0
9. Unyur	10 727	0	10 727	0
10. Kaligandu	3 759	0	3 759	0
11. Terondol	2 076	0	2 076	0
12. Sukawana	3 310	0	3 310	0
Serang	63 804	0	63 804	0

Catatan:

Sumber: BPS, Pendataan Potensi Desa (Podes) 2019

Tabel 6.2 Banyaknya Desa/Kelurahan Menurut Keberadaan Penerangan Jalan Utama Desa/Kelurahan di Kecamatan Serang, 2014, 2018, dan 2019

Penerangan Jalan Utama	2014	2018	2019
(1)	(2)	(3)	(4)

Sumber Penerangan Jalan Utama

Listrik Pemerintah	11	12	12
Listrik Non Pemerintah	-	-	-
Non Listrik	-	-	-

Catatan:

Sumber: BPS, Pendataan Potensi Desa (Podes) 2014,2018, dan 2019

Tabel 6.3 Banyaknya Desa/Kelurahan Menurut Jenis Bahan Bakar untuk Memasak yang Digunakan Oleh Sebagian Besar Keluarga di Kecamatan Serang, 2014, 2018, dan 2019

Jenis Bahan Bakar	2014	2018	2019
(1)	(2)	(3)	(4)
Gas Kota	-	-	-
LPG 3 Kg	12 ¹	12	12
LPG lebih dari 3 Kg	...	-	-
Minyak Tanah	-	-	-
Kayu Bakar	-	-	-
Lainnya	-	-	-

Catatan: ¹Termasuk LPG lebih dari 3 Kg

Sumber: BPS, Pendataan Potensi Desa (Podes) 2014,2018, dan 2019

Tabel 6.4 Banyaknya Desa/Kelurahan Menurut Sumber Air Minum Sebagian Besar Keluarga di Kecamatan Serang, 2014, 2018, dan 2019

Sumber Air Minum	2014	2018	2019
(1)	(2)	(3)	(4)
Air Kemasan Bermerk	10	1	1
Air Isi Ulang	...	5	6
Ledeng Dengan Meteran	-	-	-
Ledeng Tanpa Meteran	1	-	-
Sumur Bor atau Pompa	1	6	5
Sumur	-	-	-
Mata Air	-	-	-
Sungai/Danau/Kolam/ Waduk/Situ/ Embung/Bendungan	-	-	-
Air Hujan	-	-	-
Lainnya	-	-	-

Catatan:

Sumber: BPS, Pendataan Potensi Desa (Podes) 2014, 2018, dan 2019

BAB VII

PERDAGANGAN DAN KEUANGAN



Tabel 7.1 Banyaknya Sarana dan Prasarana Ekonomi Menurut Desa/Kelurahan dan Jenisnya di Kecamatan Serang, 2019

Desa/Kelurahan	Kelompok Pertokoan	Pasar dengan Bangunan Permanen	Pasar dengan Bangunan Semi Permanen	Pasar Tanpa Bangunan
(1)	(2)	(3)	(4)	(5)
1. Serang	12	0	0	0
2. Cipare	32	0	0	0
3. Sumurpecung	8	0	0	0
4. Cimuncang	21	1	1	0
5. Kotabaru	15	1	0	0
6. Lontarbaru	10	1	0	0
7. Kagungan	25	0	0	0
8. Lopang	22	0	0	0
9. Unyur	6	0	0	0
10. Kaligandu	2	0	0	0
11. Terondol	1	0	0	1
12. Sukawana	1	0	0	0
Serang	155	3	1	1

Lanjutan Tabel 7.1

Desa/Kelurahan		Minimarket/ Swalayan ¹	Toko/Warung Kelontong	Restoran/ Rumah Makan
(1)		(6)	(7)	(8)
1.	Serang	19	137	5
2.	Cipare	10	211	18
3.	Sumurpecung	15	61	15
4.	Cimuncang	7	499	3
5.	Kotabaru	9	13	6
6.	Lontarbaru	10	80	5
7.	Kagungan	4	52	1
8.	Lopang	5	75	1
9.	Unyur	12	397	8
10.	Kaligandu	15	290	1
11.	Terondol	5	75	0
12.	Sukawana	0	50	0
Serang		111	1 940	63

Lanjutan Tabel 7.1

	Desa/Kelurahan	Warung/Kedai Makanan	Hotel	Hostel/Motel/ Losmen/Wisma
	(1)	(9)	(10)	(11)
1.	Serang	21	0	0
2.	Cipare	30	3	1
3.	Sumurpecung	18	3	0
4.	Cimuncang	50	5	5
5.	Kotabaru	8	2	4
6.	Lontarbaru	32	2	0
7.	Kagungan	10	0	0
8.	Lopang	42	0	0
9.	Unyur	62	0	0
10.	Kaligandu	12	0	0
11.	Terondol	12	0	0
12.	Sukawana	2	0	0
	Serang	299	15	10

Catatan: ¹ yang memiliki luas < 400 m²

Sumber: BPS, Pendataan Potensi Desa (Podes) 2019

Tabel 7.2 Banyaknya Sarana Lembaga Keuangan Yang Beroperasi Menurut Desa/Kelurahan dan Jenisnya di Kecamatan Serang, 2019

Desa/Kelurahan	Bank Umum Pemerintah	Bank Umum Swasta	Bank Perkreditan Rakyat
(1)	(2)	(3)	(4)
1. Serang	0	0	0
2. Cipare	3	5	0
3. Sumurpecung	5	5	0
4. Cimuncang	6	4	1
5. Kotabaru	2	10	0
6. Lontarbaru	1	1	0
7. Kagungan	2	0	0
8. Lopang	0	0	0
9. Unyur	0	0	0
10. Kaligandu	0	0	0
11. Terondol	0	0	0
12. Sukawana	0	0	0
Serang	19	25	1

Catatan:

Sumber: BPS, Pendataan Potensi Desa (Podes) 2019

Tabel 7.3 Banyaknya Koperasi yang Masih Aktif Menurut Desa/Kelurahan dan Jenis Koperasi di Kecamatan Serang, 2019

Desa/Kelurahan	Koperasi Unit desa (KUD)	Koperasi Industri Kecil dan Kerajinan Rakyat (Kopinkra)	Koperasi Simpan Pinjam (Kospin)	Koperasi Lainnya
(1)	(2)	(3)	(4)	(5)
1. Serang	0	0	2	0
2. Cipare	0	0	1	0
3. Sumurpecung	0	0	1	0
4. Cimuncang	0	0	0	0
5. Kotabaru	0	0	3	0
6. Lontarbaru	0	0	3	0
7. Kagungan	0	0	1	0
8. Lopang	0	0	1	0
9. Unyur	0	0	1	0
10. Kaligandu	0	0	0	0
11. Terondol	0	0	0	0
12. Sukawana	0	0	0	0
Serang	0	0	13	0

Catatan:

Sumber: BPS, Pendataan Potensi Desa (Podes) 2019

Tabel 7.4 Hotel/Jasa Akomodasi dan Klasifikasi di Kecamatan Serang Tahun 2018

Nama Hotel/Jasa Akomodasi	Alamat	Klasifikasi
(1)	(2)	(3)
Hotel Ledian	JL. Jend. Sudirman No. 88 Sumur Pecung – Serang	Bintang 4
Hotel Abadi	JL. Jend. Sudirman No. 36 Sumur Pecung – Serang	Bintang 1
Hotel Mahadria	JL. Ki Mas Jong No. 12 Kota Baru - Serang	Bintang 1
Hotel Amaris Serang	Jl. Maulana Yusuf No. 11A - Serang	Bintang 2
Hotel Taman Sari	JL. SA Tirtayasa No. 112 Cimuncang – Serang	Melati 3
Hotel Wisata Baru	JL. Maulana Yusuf No. 16 Cimuncang – Serang	Melati 3
Hotel Royal	JL. SA Tirtayasa No. 104 Cimuncang – Serang	Melati 2
Hotel Pangestu	JL. A. Yani No. 51 Cipare – Serang	Melati 2
Hotel Hikmah	JL. Raya Serang – Cilegon No. 27 Lontar Baru – Serang	Melati 2
Penginapan Anugrah	JL. SA Tirtayasa No. 203 Cimuncang – Serang	Melati 1
Penginapan Surabaya	JL. Mayor Syafe'i No. 59 Kota Baru – Serang	Melati 1
Penginapan Bintang Semesta	JL. Ki Tapa No. 65 Kota Baru – Serang	Melati 1
Penginapan Srikandi	JL. SA Tirtayasa No. 102 Cimuncang – Serang	Melati 1

Lanjutan Tabel 7.4

Nama Hotel/Jasa Akomodasi	Alamat	Klasifikasi
(1)	(2)	(3)
Penginapan Surya	Jl. Juhdi No. 11 Kel. Kota Baru –Serang	Melati 2
Hotel D'gria	Jl. Yusuf Martadilaga No. 17	Melati 3
Hotel Flamenggo	Jl. Raya Cilegon No. 1 Kependean	Melati 3
Hotel Ratu Bidakara	Jl. KH Abdul Hadi No. 66	Bintang 4
Wisma PKPRI	Jl. Cigabus Pasar Rau	Standar

Sumber : Kecamatan Serang

Tabel 7.5 Daftar Harga Barang-barang Kebutuhan Pokok Selama Tahun 2018


Nama Barang	Jenis Barang / Merk / Kualitas	Satuan	Harga Barang / Bulan					
			Jan	Feb	Maret	April	Mei	Juni
(1)	(2)	(3)	(4)	(5)	(6)	(7)	(8)	(9)
Beras	Tertimbang	KG	11 277	11 205	10 742	10 238	10 145	10 264
Minyak Goreng	Bimoli (1liter)	Ltr	14 984	15 430	15 590	15 750	16 010	16 150
	Tropical (1liter)	Ltr	14 680	14 900	15 000	15 900	15 070	15 300
	Minyak Curah	Ltr	-	-	-	-	-	-
Gula Pasir	SHS 1 / Lokal	KG	12 260	12 500	12 500	12 260	12 260	12 050
Daging Ayam	Tanpa Jeroan	KG	35 500	35 435	34 707	36 492	37 073	37 365
Daging Sapi	Bistik	KG	118 523	108 894	110 338	113 270	110 299	116 192
	Kualitas Biasa	KG						
Telur Ayam Ras	Besar	KG	24 738	22 866	22 683	22 976	25 295	23 102
Bawang Merah	Bersih Besar	KG	27 315	27 427	32 644	35267	39 135	43 016
	Bersih Sedang	KG	20 400	21 292	25 208	28875	29 600	30 125
Cabe Merah	TW, Sedang Segar	KG	65 180	63 550	88 150	94925	102 720	97 400
	Keriting, Sedang Segar	KG	64 400	68 400	73 475	76400	64 200	68 775
Semen	Tertimbang	Zak	55 672	27 861	41 766	41766	41766	38 290
	Tiga Roda (50) KG	Zak	-	-	-	-	-	-
	Holcim (50) KG	Zak	-	-	-	-	-	-
	Bosowa (50) KG	Zak	56 400	55 000	55 000	55 000	55 000	55 000
Emas Perhiasan	Tertimbang	Gr	445 301	441 077	446 033	450 089	462 008	454 583
	22 Karat	Gr	-	-	-	-	-	-
	23 Karat	Gr	-	-	-	-	-	-
	24 Karat	Gr	-	-	-	-	-	-

Lanjutan Tabel 7.5

Nama Barang	Jenis Barang / Merk / Kualitas	Satuan	Harga Barang / Bulan					
			Julai	Agst	Sept	Okt	Nov	Des
(1)	(2)	(3)	(10)	(11)	(12)	(13)	(14)	(15)
Beras	Tertimbang	KG	9 952	9 969	10 090	10 161	10 212	10 417
Minyak Goreng	Bimoli (1liter)	Ltr	15 745	15 390	15 046	15 458	15 248	15 510
	Tropical (1liter)	Ltr	15 740	14 928	15 311	15 657	15 135	15 500
	Minyak Curah	Ltr	-	-	-	-	-	-
Gula Pasir	SHS 1 / Lokal	KG	13 229	13 133	13 167	12 867	12 750	12 708
Daging Ayam	Tanpa Jeroan	KG	34 088	34 263	34 715	34 715	32 798	33 844
Daging Sapi	Bistik	KG	120 000	120 000	120 000	120 000	120 000	120 000
	Kualitas Biasa	KG	114 644	110 847	112 867	111 867	110 217	119 892
Telur Ayam Ras	Besar	KG	21 719	22 792	21 663	21 211	22 065	24 941
Bawang Merah	Bersih Besar	KG	41 584	41 584	30 959	30 049	29 896	29 793
	Bersih Sedang	KG	35 163	33 750	22 958	30 742	24 490	26 750
Cabe Merah	TW, Sedang Segar	KG	71 900	60 801	57 506	47 900	50 225	61 375
	Keriting, Sedang Segar	KG	50 091	41 018	44 275	41 680	48 900	58 375
Semen	Tertimbang	Zak	-	-	-	-	-	-
	Tiga Roda (50) KG	Zak	57 750	57 750	57 750	57	56	56 125
	Holcim (50) KG	Zak	57 000	57 000	57 000	56	56	56 000
	Bosowa (50) KG	Zak	52 000	52 000	52 000	52	51	50 000
Emas Perhiasan	Tertimbang	Gr	432 526	434 983	436 988	436	437	441 448
	22 Karat	Gr	-	-	-	-	-	-
	23 Karat	Gr	-	-	-	-	-	-
	24 Karat	Gr	-	-	-	-	-	-

Sumber : BPS Kota Serang

BAB VIII TRANSPORTASI DAN KOMUNIKASI



Tabel 8.1 Jumlah Menara dan Operator Layanan Komunikasi Telepon Seluler Serta Kondisi Sinyal Telepon Seluler Menurut Desa/Kelurahan di Kecamatan Serang, 2019

Desa/Kelurahan	Jumlah Menara Telepon Seluler (BTS)	Jumlah Operator Layanan Komunikasi Telepon Seluler Yang Menjangkau di Desa/Kelurahan	Kondisi Sinyal Telepon Seluler di Sebagian Besar Wilayah Desa/Kelurahan
(1)	(2)	(3)	(4)
1. Serang	5	6	Sangat Kuat
2. Cipare	10	7	Sangat Kuat
3. Sumurpecung	7	7	Sangat Kuat
4. Cimuncang	10	7	Sangat Kuat
5. Kotabaru	1	6	Sangat Kuat
6. Lontarbaru	1	6	Kuat
7. Kagungan	5	7	Kuat
8. Lopang	6	7	Sangat Kuat
9. Unyur	3	6	Sangat Kuat
10. Kaligandu	5	6	Kuat
11. Terondol	4	6	Sangat Kuat
12. Sukawana	2	3	Lemah
Serang	59	74	0

Catatan:

Sumber: BPS, Pendataan Potensi Desa (Podes) 2019

Tabel 8.2 Banyaknya Desa/Kelurahan yang Memiliki Kelompok Kegiatan Olahraga Menurut Jenis Olahraga dan Ketersediaan Fasilitas/Lapangan Olahraga di Kecamatan Serang, 2019

Jenis Olahraga	Kondisi Fasilitas/Lapangan Olahraga			
	Baik	Rusak Sedang	Rusak Parah	Tidak Ada Fasilitas/Lapangan Olahraga
(1)	(2)	(3)	(4)	(5)
Sepak bola	7	-	-	5
Bola voli	12	-	-	-
Bulu tangkis	12	-	-	-
Bola basket	3	-	-	9
Tenis lapangan	3	-	-	9
Tenis meja	12	-	-	-
Futsal	8	-	-	4
Renang	-	-	-	12
Bela diri (pencak silat, karate, dll)	9	-	-	3
Bilyard	4	-	-	8
Pusat kebugaran (senam, fitness, aerobik, dll)	6	-	-	6
Lainnya	-	-	-	12

Catatan:

Sumber: BPS, Pendataan Potensi Desa (Podes) 2019

Tabel 8.3 Sarana Transportasi Antar Desa/Kelurahan Menurut Desa/Kelurahan di Kecamatan Serang, 2019

Desa/Kelurahan	Jenis Transportasi	Keberadaan Angkutan Umum
(1)	(2)	(3)
1. Serang	Darat	Ada, dengan trayek tetap
2. Cipare	Darat	Ada, dengan trayek tetap
3. Sumurpecung	Darat	Ada, dengan trayek tetap
4. Cimuncang	Darat	Ada, dengan trayek tetap
5. Kotabaru	Darat	Ada, dengan trayek tetap
6. Lontarbaru	Darat	Ada, dengan trayek tetap
7. Kagungan	Darat	Ada, dengan trayek tetap
8. Lopang	Darat	Ada, dengan trayek tetap
9. Unyur	Darat	Ada, dengan trayek tetap
10. Kaligandu	Darat	Ada, dengan trayek tetap
11. Terondol	Darat	Ada, dengan trayek tetap
12. Sukawana	Darat	Ada, tanpa trayek tetap

Catatan:

Sumber: BPS, Pendataan Potensi Desa (Podes) 2019

Tabel 8.4 Kondisi Jalan Darat Antar Desa/Kelurahan Menurut Desa/Kelurahan di Kecamatan Serang, 2019

	Desa/Kelurahan	Jenis Permukaan Jalan	Dapat Dilalui Kendaraan Bermotor Roda 4 atau Lebih
	(1)	(2)	(3)
1.	Serang	Aspal/Beton	Sepanjang tahun
2.	Cipare	Aspal/Beton	Sepanjang tahun
3.	Sumurpecung	Aspal/Beton	Sepanjang tahun
4.	Cimuncang	Aspal/Beton	Sepanjang tahun
5.	Kotabaru	Aspal/Beton	Sepanjang tahun
6.	Lontarbaru	Aspal/Beton	Sepanjang tahun
7.	Kagungan	Aspal/Beton	Sepanjang tahun
8.	Lopang	Aspal/Beton	Sepanjang tahun
9.	Unyur	Aspal/Beton	Sepanjang tahun
10.	Kaligandu	Aspal/Beton	Sepanjang tahun
11.	Terondol	Aspal/Beton	Sepanjang tahun
12.	Sukawana	Aspal/Beton	Sepanjang tahun

Catatan:

Sumber: BPS, Pendataan Potensi Desa (Podes) 2019

Tabel 8.5 Keberadaan Kantor Pos/Pos Pembantu/Rumah Pos dan Perusahaan/Agen Jasa Ekspedisi Swasta Menurut Desa/Kelurahan di Kecamatan Serang, 2019

Desa/Kelurahan		Kantor Pos/Pos Pembantu/Rumah Pos	Perusahaan/Agen Jasa Ekspedisi Swasta
(1)		(2)	(3)
1.	Serang	Tidak Ada	Beroperasi
2.	Cipare	Tidak Ada	Beroperasi
3.	Sumurpecung	Tidak Ada	Beroperasi
4.	Cimuncang	Tidak Ada	Beroperasi
5.	Kotabaru	Beroperasi	Beroperasi
6.	Lontarbaru	Tidak Ada	Beroperasi
7.	Kagungan	Tidak Ada	Tidak Ada
8.	Lopang	Tidak Ada	Beroperasi
9.	Unyur	Tidak Ada	Beroperasi
10.	Kaligandu	Tidak Ada	Beroperasi
11.	Terondol	Tidak Ada	Beroperasi
12.	Sukawana	Tidak Ada	Tidak Ada

Catatan:

Sumber: BPS, Pendataan Potensi Desa (Podes) 2019



DATA

MENCERDASKAN BANGSA

— *Enlighten The Nation* —



**BADAN PUSAT STATISTIK
KOTA SERANG**

Jl. Letnan Jidun No. 6 Kepandean
Kota Serang Provinsi Banten

Email : bps3673@bps.go.id Website : www.serangkota.bps.go.id

