



Katalog BPS : 1102001.3205.010



Kecamatan Cisewu Dalam Angka 2011



**BADAN PUSAT STATISTIK
KABUPATEN GARUT**

<https://garutkab.go.id>

**Kecamatan Cisewu
Dalam Angka
2011**

Kecamatan Cisewu Dalam Angka 2011

ISBN : -
Nomor Publikasi : 32.05.11.64
Katalog BPS : 1102001.3205.010
Ukuran Buku : 21 x 15 cm
Jumlah Halaman : 80 hal + xiii hal

NASKAH

Koordinator Statistik Kecamatan (*KSK*) Cisewu

GAMBAR KULIT

Seksi IPDS BPS Kabupaten Garut

DITERBITKAN OLEH

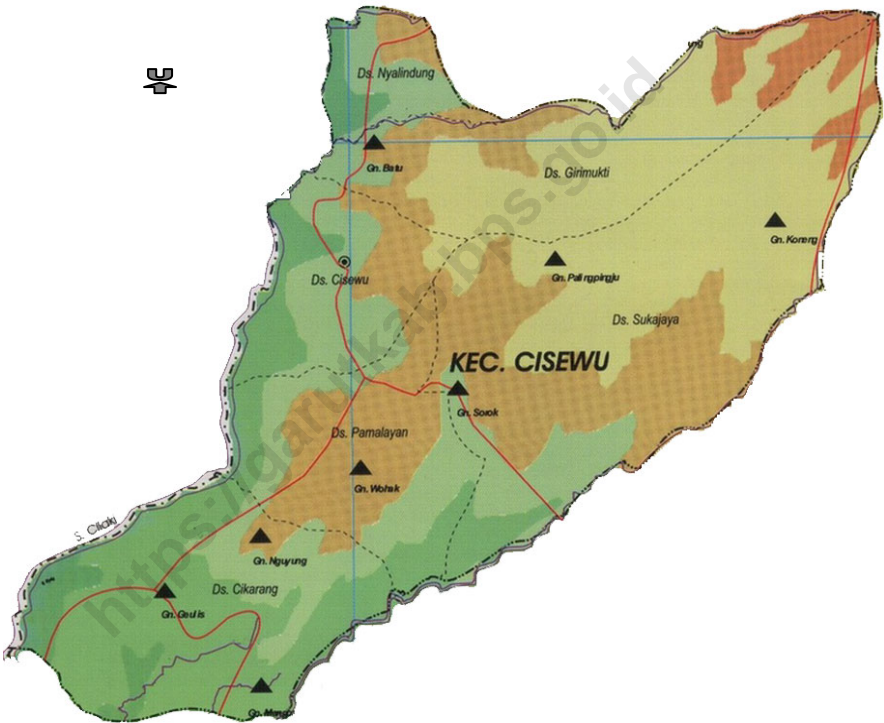
BPS Kabupaten Garut

Boleh Mengutip dengan menyebut sumbernya

PETA Kabupaten Garut



Peta Kecamatan Cisewu



Kata Pengantar

Puji syukur kami panjatkan ke hadirat Allah SWT atas rahmat dan hidayah-Nya, publikasi Kecamatan Cisewu Dalam Angka Tahun 2011 dapat diselesaikan sesuai dengan rencana.

*Publikasi **Kecamatan Cisewu Dalam Angka Tahun 2011**, ini menginformasikan berbagai data sekunder dari dinas/instansi Pemerintah maupun Swasta yang berada di wilayah lingkungan Kecamatan Cisewu, Kabupaten Garut dan data primer hasil sensus dan survei yang dilakukan oleh BPS Kabupaten Garut.*

Dengan terbitnya Publikasi ini, mudah-mudahan dapat memenuhi kebutuhan konsumen data, khususnya data untuk kecamatan Cisewu ini. Walaupun demikian kami menyadari bahwa Publikasi ini belum bisa memenuhi semua kebutuhan konsumen data, untuk itu kritik dan saran sangat kami hargai guna perbaikan publikasi di masa yang akan datang.

Akhirnya kepada semua pihak yang telah membantu terbitnya publikasi ini, kami ucapkan terima kasih.

Garut, Nopember 2011

***BPS Kabupaten Garut
Koordinator Statistik Kecamatan
Cisewu,***

***Wira Setiadi
Nip. 198112222006041007***

Kata Sambutan

Assalamu alaikum Warohmatullohi Wabarokatuh.

Puji syukur kami panjatkan ke khadirat Allah SWT karena berkat rahmat dan karuniat-Nya, penyusunan "Publikasi Kecamatan Cisewu Dalam Angka Tahun 2011 dapat terselesaikan.

Publikasi Kecamatan Cisewu Dalam Angka Tahun 2011, ini merupakan Produk hasil kerjasama antara Koordinator Statistik Kecamatan (KSK) Cisewu dengan Instansi Pemerintah yang berada di lingkungan Kecamatan Cisewu, Kabupaten Garut dan data primer hasil sensus dan survei yang dilakukan oleh Badan Pusat Statistik Kabupaten Garut.

Dengan terbitnya Publikasi ini, kiranya dapat memenuhi kebutuhan konsumen data, khususnya data untuk kecamatan Cisewu ini. Selain itu dengan terbitnya publikasi ini dapat digunakan sebagai bahan acuan perencanaan dan perumusan kebijakan serta penyusunan evaluasi hasil pembangunan di berbagai bidang dan sektor.

Akhirnya harapan kami dengan terbitnya publikasi ini dapat bermanfaat bagi kita semua dan kepada semua pihak yang telah membantu terbitnya publikasi ini kami ucapkan terima kasih .

Wassalamu'alaiikum Warohmatullohi Wabarokatuh .

Garut, Nopember 2011

***Camat
Kecamatan Cisewu,***

***Drs. Sutiaman, MM
NIP. 196108281986081001***

Daftar Isi
(Table of Contents)

	<i>Hal.</i>
KATA PENGANTAR / Preface	iv/v
DAFTAR ISI / List of Contents	Vi
DAFTAR TABEL / List of Tables	Vii
DAFTAR GRAFIK / List of Charts	Xv
ULASAN SINGKAT / Short Commentary	Xvii
BAB. I : LETAK GEOGRAFIS <i>Chapter I : Geographical Location</i>	1
BAB. II : PEMERINTAHAN <i>Chapter II : Government</i>	10
BAB. III : PENDUDUK <i>Chapter III : Population</i>	17
BAB. IV : SOSIAL <i>Chapter IV : Social</i>	22
BAB. V : PERTANIAN <i>Chapter V : Agriculture</i>	58
BAB. VI : INDUSTRI PENGOLAHAN <i>Chapter VI : Manufacturing</i>	72
BAB. VII : HOTEL dan PARIWISATA <i>(Hotel and Tourism)</i>	78

Daftar Tabel
(List of Tables)

<i>Tabel</i>	<i>Hal.</i>
BAB. I	LETAK GEOGRAFIS
	<i>(Geographical Location)</i>
1.01 :	Jarak Antar Desa di Kecamatan Cisewu Tahun 2010
	<i>(Distance Among Villages at subDistrict of Cisewu, 2010)</i>
1.02 :	Tinggi Rata-Rata Dari Permukaan Laut Dan Luas Daerah Menurut Desa di Kecamatan Cisewu Tahun 2010
	<i>(Average Altitude from Sea Level and Total Area by Villages at subDistrict of Cisewu, 2010)</i>
1.03 :	Letak Geografis Desa di Kecamatan Cisewu, Tahun 2010
	<i>(Geographic Position of Villages at subDistrict of Cisewu, 2010)</i>
1.04 :	Titik Koordinat GPS dan Georeference Kantor Desa/Kecamatan di Kecamatan Cisewu, Tahun 2010
	<i>(GPS Coordinates and Georeference of Villages at sub District of Cisewu, 2010)</i>
1.05 :	Nama Sungai, Anak Sungai dan Panjang Sungai di Kecamatan Cisewu Tahun 2010 (Km)
	<i>(Name of River, subRiver and It's Length at subDistrict of Cisewu, 2010)</i>
1.05 :	Lanjutan
	<i>(Continuation)</i>
BAB. II	PEMERINTAHAN
	<i>(Government)</i>
2.01 :	Pegawai Negri Sipil Menurut Tingkat Kepangkatan dan Jenis Kelamin di Kecamatan Cisewu Tahun 2010
	<i>(Number of Civil Servants by Hierarchy and Sex at sub Dist rict)</i>

	<i>of Cisewu, 2010)</i>	
2.02	Pegawai Negri Sipil Menurut Tingkat Pendidikan dan Jenis Kelamin di Kecamatan Cisewu Tahun 2010 <i>(Number of Civil Servants by Educational Level and Sex at subDistrict of Cisewu, 2010)</i>	13
2.03	Jumlah Pegawai Desa Menurut Jabatan Dan Jenis Kelamin Di Kecamatan Cisewu, Tahun 2010 <i>(Number of Village Servants by Occupation and Sex at subDistrict of Cisewu, 2010)</i>	14
2.04	Jumlah Kampung, Dusun, RW/RK dan RT di Kecamatan Cisewu, per Desa Tahun 2010 <i>(Number of Kampong, Duson, RW/RK and RT at subDistrict of Cisewu, 2010)</i>	15
2.05	Luas Wilayah Desa Menurut Lahan Pertanian dan Non Pertanian Di Kecamatan Cisewu, Tahun 2010 <i>(Area of Villages by Agriculture and Non Agriculture at subDistrict of Cisewu, 2010)</i>	16
BAB.III	PENDUDUK <i>(Population)</i>	
3.01	Jumlah Penduduk Menurut Jenis Kelamin di Kecamatan Cisewu, Tahun 2010 <i>(Number of Population by Sex at subDistrict of Cisewu, 2010)</i>	18
3.02	Jumlah Penduduk Menurut Kelompok Umur Dan Jenis Kelamin Di Kecamatan Cisewu, Tahun 2010 <i>(Number of Population by Age Group and Sex at subDistrict of Cisewu, 2010)</i>	19
3.03	Jumlah Penduduk Menurut Kelompok Usia Di Kecamatan Cisewu, Tahun 2010 <i>(Number of Population by Age Group at subDistrict of Cisewu, 2010)</i>	20
3.04	Kepadatan Penduduk Menurut Desa Di Kecamatan Cisewu, Tahun 2010 <i>(Population Density by Village at subDistrict of Cisewu, 2010)</i>	21

BAB.IV	SOSIAL (Social)	
4.1.01	Jumlah Sekolah, Murid dan Guru Sekolah Dasar Dilingkungan Dinas Pendidikan Menurut Desa/ Kel di Kecamatan Cisewu, Tahun 2010 (Number of Schools, Students and Teachers of Primary Scholls by Villages at subDistrict of Cisewu, 2010)	23
4.1.02	Jumlah Sekolah, Murid Dan Guru Madrasah Ibtidaiyah (MI) Menurut Desa di Kecamatan Cisewu, Tahun 2010 (Number of Schools, Students and Teachers of Islamic Primary Schools by Villages at subDistrict of Cisewu, 2010)	24
4.1.03	Jumlah Sekolah, Murid dan Guru Sekolah Menengah Tingkat Pertama Dilingkungan Dinas Pendidikan Menurut Desa di Kecamatan Cisewu, Tahun 2010 (Number of Schools, Students and Teachers of Junior High Schools by Villages at subDistrict of Cisewu, 2010)	25
4.1.04	Jumlah Sekolah, Murid dan Guru Madrasah Tsanawiyah (MTs) Menurut Desa di Kecamatan Cisewu, Tahun 2010 (Number of Schools, Students and Teachers of Islamic Junior High Schools by Villages at subDistrict of Cisewu, 2010)	26
4.1.05	Jumlah Sekolah, Murid Dan Guru Sekolah Menengah Umum (SMU) Dilingkungan Dinas Pendidikan Menurut Desa di Kecamatan Cisewu, Tahun 2010 (Number of Schools, Students and Teachers of General High Schools by Villages at subDistrict of Cisewu, 2010)	27
4.1.06	Jumlah Sekolah, Murid Dan Guru Madrasah Aliyah Menurut Desa di Kecamatan Cisewu, Tahun 2010 (Number of Schools, Students and Teachers of Islamic General High Schools by Villages at subDistrict of Cisewu, 2010)	28
4.1.07	Jumlah Sekolah, Murid dan Guru Sekolah Menengah Kejuruan Menurut Desa/ Kel Di Kecamatan Cisewu, Tahun 2010 (Number of Schools, Students and Teachers of Primary Scholls by Villages at sub District of Cisewu, 2010)	29

4.1.08	Jumlah Rombel, Bangunan dan Ruangan Kelas Sekolah Dasar Menurut Desa di Kecamatan Cisewu, Tahun 2010 <i>(Number of Class, School Building and Classroom by Villages at subDistrict of Cisewu, 2010)</i>	30
4.1.09	Jumlah Perlengkapan yang ada di Sekolah Dasar Menurut Desa di Kecamatan Cisewu, Tahun 2010 <i>(Number of Equipment in Primary Schools by Villages at sub District of Cisewu, 2010)</i>	31
4.1.10	Lanjutan <i>(Continuation)</i>	32
4.1.10	Jumlah Murid di Sekolah Dasar per Kelas Menurut Desa di Kecamatan Cisewu, Tahun 2010 <i>(Number of Pupils of Primary Schools per Class by Villages at sub District of Cisewu, 2010)</i>	33
4.1.11	Jumlah Murid di Sekolah Dasar Menurut Umur per Desa di Kecamatan Cisewu, Tahun 2010 <i>(Number of Pupils of Primary Schools per Age by Villages at sub District of Cisewu, 2008)</i>	34
4.1.12	Jumlah Kepala Sekolah dan Guru SD/MI menurut Pendidikan per Desa/Kelurahan di Kecamatan Cisewu, Tahun 2010 <i>(Number of Head Principals and Teachers by Educational Level at sub District of Cisewu, 2010)</i>	35
4.1.13	Lanjutan <i>(Continuation)</i>	36
4.1.13	Jumlah Kepala Sekolah dan Guru SMP/MTs menurut Pendidikan per Desa/Kelurahan di Kecamatan Cisewu, Tahun 2010 <i>(Number of Head Principals and Teachers by Educational Level at sub District of Cisewu, 2010)</i>	37
4.1.14	Lanjutan <i>(Continuation)</i>	38
4.1.14	Jumlah Kepala Sekolah dan Guru SMU/SMK/MA menurut Pendidikan per Desa/Kelurahan di Kecamatan Cisewu, Tahun 2010	39

	<i>(Number of Head Principals and Teachers by Educational Level at sub District of Cisewu, 2010)</i>	
4.1.15	Lanjutan <i>(Continuation)</i>	40
4.1.15	Jumlah Pondok Pesantren, Pengasuh dan Santri Menurut Desa di Kecamatan Cisewu, Tahun 2010 <i>(Number of Islamic Boarding Schools, Teachers and Students by Villages at subDistrict of Cisewu, 2010)</i>	41
4.2.01	: Jumlah Sarana Fasilitas Kesehatan Menurut Desa di Kecamatan Cisewu, Tahun 2010 <i>(Number of Health Facilites by Villages at subDistrict of Cisewu, 2010)</i>	42
4.2.01	: Lanjutan <i>(Continuation)</i>	43
4.2.02	: Jumlah Tenaga Kesehatan Menurut Desa di Kecamatan Cisewu, Tahun 2010 <i>(Number of Health Personnel by Villages at subDistrict of Cisewu, 2010)</i>	44
4.2.03	: Jumlah Peserta Akseptor KB menurut Jenis Alat Kontrasepsi (Non Hormonal) di Kecamatan Cisewu, Tahun 2010 <i>(Number of Family Planning Acceptor by Classification at sub District of Cisewu, 2010)</i>	45
4.2.04	: Jumlah Peserta Akseptor KB menurut Jenis Alat Kontrasepsi (Hormonal) di Kecamatan Cisewu, Tahun 2010 <i>(Number of Pamily Planning Acceptor by Classification at sub District of Cisewu, 2010)</i>	46
4.2.05	: Jumlah Pasangan Usia Subur (PUS) menurut Kelompok Umur di Kecamatan Cisewu, Tahun 2010 <i>(Number of Fertile Couples by Age at subDistrict of Cisewu, 2010)</i>	47
4.2.06	: Jumlah Penduduk menurut Pentahapan Keluarga Sejahtera di Kecamatan Cisewu, Tahun 2010 <i>(Number of Family by Classification of Welfare Family at subDistrict of Cisewu, 2010)</i>	48

4.2.07	: Jumlah Bukan Peserta KB Pra Ks dan KS1 menurut Alasan di Kecamatan Cisewu, Tahun 2010 <i>(Number of Non Acceptor by Reason at subDistrict of Cisewu, 2010)</i>	49
4.2.08	: Jumlah Peserta KB Pra KS dan KS1 menurut Jenis Pelayanan di Kecamatan Cisewu, Tahun 2010 <i>(Number of Acceptor by Clasification at sub District of Cisewu, 2010)</i>	50
4.2.09	: Jumlah Bayi per Indikator Pra KS dan KS1 di Kecamatan Cisewu, Tahun 2010 <i>(Number of Infant by Classification at sub District of Cisewu, 2010)</i>	51
4.2.10	: Jumlah Balita per Indikator Pra KS dan KS1 di Kecamatan Cisewu, Tahun 2010 <i>(Number of Baby by Classification at sub District of Cisewu, 2010)</i>	52
4.3.1	: Jumlah Pemeluk Agama menurut Agama yang Dianut di Kecamatan Cisewu, Tahun 2010 <i>(Number of Religion Adherent by Classification at sub Distric of Cisewu, 2010)</i>	53
4.3.2	: Jumlah Tempat Peribadatan di Kecamatan Cisewu, Tahun 2010 <i>(Number of Worship Places at subDistrict of Cisewu, 2010)</i>	54
4.3.3	: Jumlah Kejadian Nikah, Talak, Cerai dan Rujuk di Kecamatan Cisewu, Tahun 2010 <i>(Number of Marriages, preDivorces, Divorces and Reconciliation at subDistrict of Cisewu, 2010)</i>	55
4.4.1	: Jumlah Lapangan Olah Raga Menurut Jenis Kegiatan di Kecamatan Cisewu, Tahun 2010 <i>(Number of Sport fields by Activities at subDistrict of Cisewu, 2010)</i>	56
4.4.2	: Jumlah Penyandang Cacat Menurut Jenis Kecacatan di Kecamatan Cisewu, Tahun 2010 <i>(Number of Difables by Classification at subDistrict of Cisewu, 2010)</i>	57

BAB.V	PERTANIAN <i>(Agriculture)</i>	
5.1.01	Luas Lahan Sawah dan Lahan Bukan Sawah di Kecamatan Cisewu, Tahun 2010 <i>(Area of Wet Land and Non Wet Land at subDistrict of Cisewu, 2010)</i>	59
5.1.02	Luas Lahan Sawah Menurut Jenis Pengairan di Kecamatan Cisewu, Tahun 2010 <i>(Area of Wet Land by Type of Irrigation at subDistrict of Cisewu, 2010)</i>	60
5.1.03	Luas Lahan Panen, Produksi, Rata-Rata Produksi Tanaman Padi di Kecamatan Cisewu, Tahun 2010 <i>(Harvested Area, Production, Average Production of Paddy at subDistrict of Cisewu, 2010)</i>	61
5.1.04	Luas Lahan Tanaman Palawija Menurut Jenis Tanaman di Kecamatan Cisewu, Tahun 2010 (Ton) <i>(Harvested Area of Second Crops by Kind at subDistrict of Cisewu, 2010)</i>	62
5.1.05	Produksi, Tanaman Palawija Menurut Jenis Tanaman di Kecamatan Cisewu, Tahun 2010 (Ton) <i>(Production of Second Crops by Its Kind at sub District of Cisewu, 2010)</i>	63
5.1.06	Luas Lahan Panen Tanaman Sayuran Menurut Jenis Tanaman di Kecamatan Cisewu, Tahun 2010 (Ha) <i>(Harvested Area of Vegetables by Its Kind at sub District of Cisewu, 2010)</i>	64
5.1.07	Produksi, Tanaman Sayuran Menurut Jenis Tanaman di Kecamatan Cisewu, Tahun 2010 (Ton) <i>(Production of Vegetables by Its Kind at sub District of Cisewu, 2010)</i>	65
5.1.08	Luas Lahan/Jumlah Pohon yang di Panen, Tanaman Buah-Buahan Menurut Jenis Tanaman di Kecamatan Cisewu, Tahun 2010 (Ha)/Phn <i>(Harvested Area/Trees of Fruits by Its Kind at subDistrict of</i>	66

	<i>Cisewu, 2010)</i>	
5.1.09	Produksi, Tanaman Buah-Buahan Menurut Jenis Tanaman di Kecamatan Cisewu, Tahun 2010 (Ton) <i>(Production of Fruits by Its Kind at sub District of Cisewu, 2010)</i>	67
5.1.10	Luas Lahan Panen, Produksi dan Produktifitas Perkebunan Tahunan di Kecamatan Cisewu, Tahun 2010 <i>(harvested Area, Production and Productivity of Estates at sub District of Cisewu, 2010)</i>	68
5.2.01	Luas Hutan Lindung Menurut BKPH/RPH di Kecamatan Cisewu, Tahun 2010 <i>(Total Area of Conservation Forest by Its Kind at sub District of Cisewu, 2010)</i>	69
5.3.01	Populasi Jumlah Ternak Menurut Jenis Ternak di Kecamatan Cisewu, Tahun 2010 <i>(Population of Livestock by Kind at subDistrict of Cisewu, 2010)</i>	70
5.3.02	Populasi Jumlah Unggas Menurut Jenis Unggas di Kecamatan Cisewu, Tahun 2010 <i>(Population of Poultry by Kind at subDistrict of Cisewu, 2010)</i>	71
BAB.VI	INDUSTRI PENGOLAHAN <i>(Manufacturing)</i>	
6.01	Banyaknya Perusahaan Industri dan Tenaga Kerja di Kecamatan Cisewu, Tahun 2010 <i>(Number of Establishment and Its Labour at sub District of Cisewu, 2010)</i>	73
6.02	Banyaknya Industri Kecil/ Kerajinan Rumah Tangga di Kecamatan Cisewu, Tahun 2010 <i>(Number of Small Industries/Homecraft at sub District of Cisewu, 2010)</i>	74
6.02	Lanjutan <i>(Continuation)</i>	75

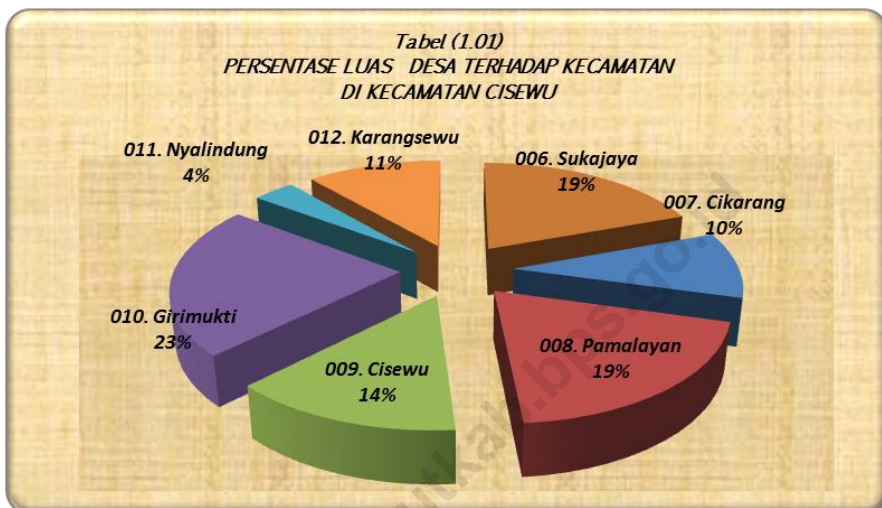
6.03	: Jumlah Kegiatan Usaha di Kecamatan Cisewu, Tahun 2010 <i>(Number of Establishment at sub District of Cisewu, 2010)</i>	76
6.04	: Jumlah Toko di Kecamatan Cisewu, Tahun 2010 <i>(Number of Shops at sub District of Cisewu, 2010)</i>	77
BAB.VII	<i>HOTEL dan PARIWISATA</i> <i>(Hotel and Tourism)</i>	
7.01	: Banyaknya Akomodasi Menurut di Kecamatan Cisewu, Tahun 2010 <i>(Number of Accommodations at sub District of Cisewu, 2010)</i>	79
7.02	: Jumlah Rumah Makan/Restoran dan Tenaga Kerja di Kecamatan Cisewu, Tahun 2010 <i>(Number of Restaurant and Its Labour at sub District of Cisewu, 2010)</i>	80

Daftar Grafik
(List of Charts)

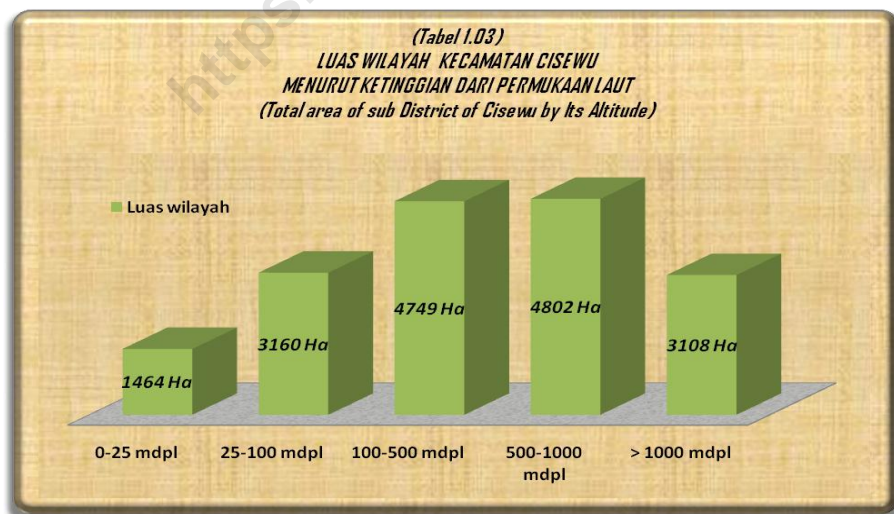
<i>Grafik</i> <i>(Charts)</i>	<i>Hal.</i> <i>(page)</i>
1.01 : Persentase luas desa terhadap luas kecamatan di kecamatan Cisewu pada tahun 2010 <i>(Percentage of area of Village to area of subDistrict of Cisewu, 2010)</i>	2
1.03 : Luas wilayah kecamatan Cisewu menurut ketinggian dari permukaan laut <i>(Total area of subDistrict of Cisewu by Altitude)</i>	2
1.04 : Luas wilayah kecamatan Cisewu menurut Kemiringan <i>(Total area of subDistrict of Cisewu by Slope)</i>	3
2.01 : Persentase jumlah PNS di kecamatan Cisewu berdasarkan tingkat Golongan pada tahun 2010 <i>(Percentage of Civil Servant at subDistrict of Cisewu by Hierarchy Level, 2010)</i>	11
2.02 : Persentase jumlah PNS di kecamatan Cisewu berdasarkan tingkat Pendidikan pada tahun 2010 <i>(Percentage of Civil Servant at subDistrict of Cisewu by Education Level, 2010)</i>	11

Bab I Letak Geografis

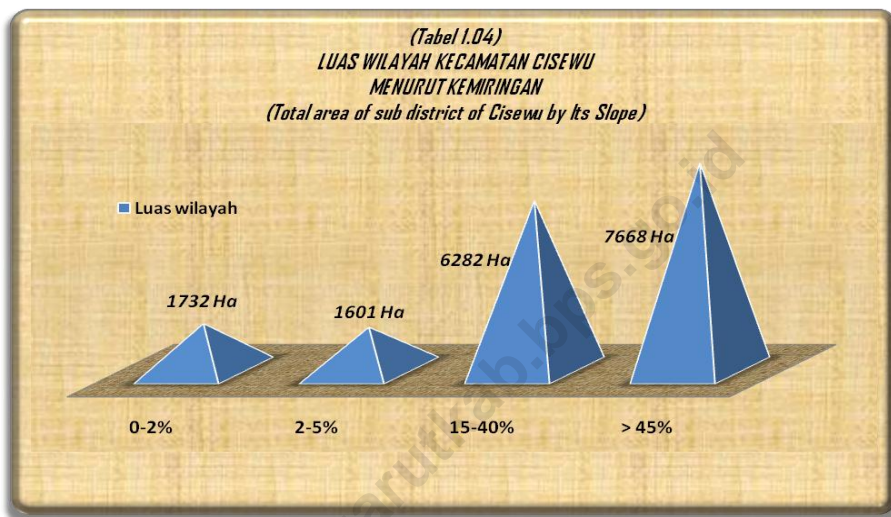




Sumber : kantor Desa di kec. Cisewu



Sumber : BPN Kab. Garut



Sumber : BPN Kab. Garut

**Jarak Antar Desa/Kelurahan di Kecamatan
Cisewu Tahun 2010**
Tabel. 1. 01 :
(Distance Among Villages at sub District of Cisewu,
2010)

Desa/Ke Village	Kecamatan	Sukajaya	Cikarang	Pamalayan	Cisewu	Girimukti	Nyalindung	Karangsewu
(1)	(2)	(3)	(4)	(5)	(6)	(7)	(8)	(9)
010. Kecamatan	-							
006. Sukajaya	8,3	-						
007. Cikarang	14	9,4	-					
008. Pamalayan	2,2	6,1	14	-				
009. Cisewu	0,5	8,8	14,5	2,7	-			
010. Girimukti	16	24,3	30	18,2	15,9	-		
011. Nyalindung	12	20,3	26	14,2	11,9	14,2	-	
012. Karangsewu	14	18,3	5	11,8	14,5	30	26	-

Sumber: Dinas Perhubungan kec. Cisewu

Tinggi Rata-Rata Dari Permukaan Laut Dan Luas Daerah Menurut Desa di Kecamatan Cisewu Tahun 2010
Tabel. 1. 02 : (Average Altitude from Sea Level and Total Area by Villages at sub District of Cisewu, 2010)

Desa/Kel <i>Village</i>	Tinggi rata-rata dari permukaan laut (m) <i>Average Altitude</i>	Luas Daerah (Ha) <i>Total Area (Ha)</i>	% Luas Desa terhadap Kecamatan
(1)	(2)	(3)	(4)
006. Sukajaya	725	2.527,60	19,39
007. Cikarang	646	1.292	9,91
008. Pamalayan	845	2.526,8	19,39
009. Cisewu	653	1.795,9	13,78
010. Girimukti	1,253	2.951,24	22,64
011. Nyalindung	650	460,2	3,53
012. Karangsewu	643	1.479	11,35
Jumlah		13.032,74	100

Sumber : Kantor Desa di kec.Cisewu

**Letak Geografis Desa/Kelurahan di Kecamatan Cisewu,
Tahun 2010**
(Geographic position of Villages at sub District of Cisewu, 2010)

Desa	Pesisir/ Tepi Pantai	Bukan Pesisir		
		Lembah/Aliran Sungai	Lereng/pungg ung Bukit	Dataran
(1)	(2)	(3)	(4)	(5)
006. Sukajaya	-	-	√	-
007. Cikarang	-	-	√	-
008. Pamalayan	-	-	√	-
009. Cisewu	-	-	√	-
010. Girimukti	-	-	√	-
011. Nyalindung	-	-	√	-
012. Karangsewu	-	-	√	-
Jumlah				

Sumber : Kantor Desa di kec. Cisewu

**Titik Koordinat GPS dan Georeference Kantor
Desa/Kecamatan di Kecamatan Cisewu, Tahun 2010**
(GPS Coordinates and Georeference of Villages at sub District of
Cisewu, 2010)

Desa	GPS		Georeference	
	LS	BT	LS	BT
(1)	(2)	(3)	(4)	(5)
010. Kecamatan	07.37749	107.50122	07°22'39"	107°30'04"
006. Sukajaya	07.40458	170.53749	07°24'16"	107°32'15"
007. Cikarang	07.42607	107.45285	07°25'34"	107°27'10"
008. Pamalayan	07.38557	107.51390	07°23'08"	107°30'50"
009. Cisewu	07.37679	107.49681	07°22'36"	107°29'48"
010. Girimukti	07.33423	107.53889	07°20'03"	107°32'20"
011. Nyalindung	07.32699	107.50048	07°19'37"	107°30'02"
012. Karangsewu	07.44071	107.47631	07°26'27"	107°28'35"

Sumber : Kantor Desa di kec.Cisewu

Nama Sungai, Anak Sungai dan Panjang Sungai di Kecamatan Cisewu Tahun 2010
Tabel. 1. 05 : (Name of River, sub River and It's Length at sub District of Cisewu, 2010)

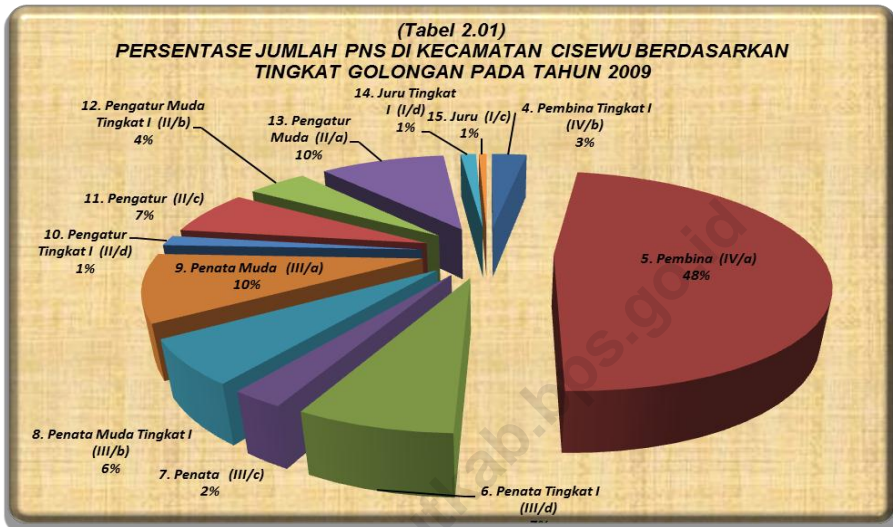
Kecamatan <i>Sub District</i>	Nama Sungai <i>River</i>	Anak Sungai <i>Sub River</i>	Panjang (km) <i>Length(km)</i>	
(1)	(2)	(3)	(4)	
010. Cisewu	Cihideung		7,20	
	Cilayu		30,00	
		Cibodas		10,90
		Cilayu Wetan		10,00
		Cilaki		33,00
		Cicalengka		2,80
		Cipahimpunan		2,50
		Cingugu		1,60
		Cikawung		2,20
		Cikarang		3,10
		Citengah		5,50
		Cipicung		2,00
		Cilumbu		3,60
		Cikahuripan		19,00
		Citatal		2,10
		Cikasur		4,10
	Cibadak		5,00	

Tabel. 1. 05 : **Lanjutan**
(Continuation)

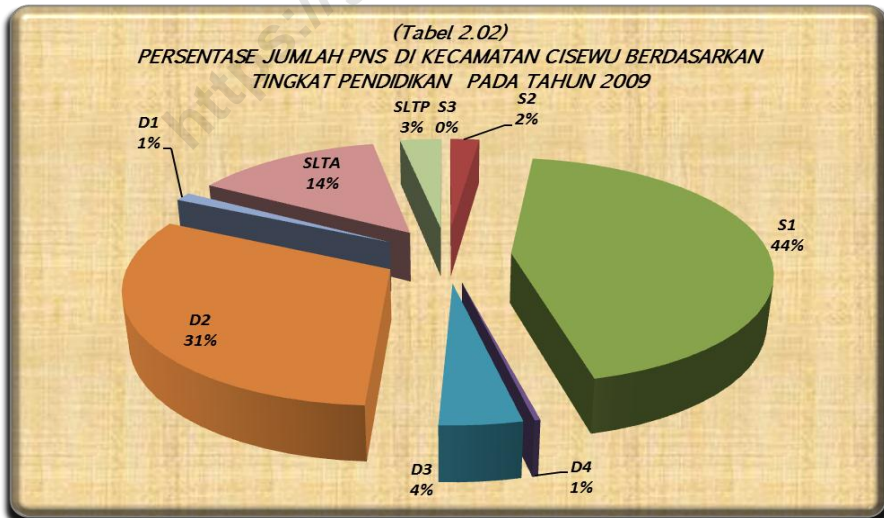
Kecamatan Sub District	Nama Sungai River	Anak Sungai Sub River	Panjang (km) Length(km)
(1)	(2)	(3)	(4)
010. Cisewu	Cilaki	Cibanagara	2,50
		Ciparanggong	4,10
		Cikasur	4,90
		Cipilang	5,70
	Cikidang	16,00	
	Cikawung	5,20	

Bab II Pemerintahan





Sumber : Dinas-dinas di kec. Cisewu



Sumber : Dinas-dinas di kec. Cisewu

Tabel. 2.01 : Pegawai Negeri Sipil Menurut Tingkat Kepangkatan dan Jenis Kelamin di Kecamatan Cisewu Tahun 2010
(Number of Civil Servants by Hierarchy and Sex at subDistrict of Cisewu, 2010)

Tingkat Kepangkatan <i>Hierarchy Level</i>	Laki-laki <i>Male</i>	Perempuan <i>Female</i>	Jumlah <i>Total</i>
(1)	(2)	(3)	(4)
1. Pembina Utama (IV/e)	-	-	-
2. Pembina Utama Madya (IV/d)	-	-	-
3. Pembina Utama Muda (IV/c)	-	-	-
4. Pembina Tingkat I (IV/b)	8	1	9
5. Pembina (IV/a)	106	51	157
6. Penata Tingkat I (III/d)	20	3	23
7. Penata (III/c)	5	3	8
8. Penata Muda Tingkat I (III/b)	16	4	20
9. Penata Muda (III/a)	23	9	32
10. Pengatur Tingkat I (II/d)	3	2	5
11. Pengatur (II/c)	18	4	22
12. Pengatur Muda Tingkat I (II/b)	11	4	15
13. Pengatur Muda (II/a)	23	9	32
14. Juru Tingkat I (I/d)	4	-	4
15. Juru (I/c)	2	-	2
16. Juru Muda Tingkat I / (I/b)	-	-	-
17. Juru Muda (I/a)	-	-	-
Jumlah	239	90	329

*Data tahun 2009

Sumber :Dinas-dinas di kec. Cisewu

Tabel. 2.02 : **Pegawai Negeri Sipil Menurut Tingkat Pendidikan dan Jenis Kelamin Di Kecamatan Cisewu Tahun 2010**
(Number of Civil Servants by Educational Level and Sex at sub District of Cisewu, 2010)

Tingkat Pendidikan	Laki-laki	Perempuan	Jumlah
<i>Educational Level</i>	<i>Male</i>	<i>Female</i>	<i>Total</i>
(1)	(2)	(3)	(4)
S3	-	-	-
S2	7	-	7
S1	109	35	144
D4	1	-	1
D3	10	4	14
D2	63	39	102
D1	-	4	4
SLTA	39	6	45
SLTP	9	1	10
SD	2	-	2
Jumlah	240	89	329

*Data tahun 2009

Sumber : Dinas-dinas di kec. Cisewu

Tabel. 2.03 : Jumlah Pegawai Desa/Kelurahan Menurut Jabatan Dan Jenis Kelamin Di Kecamatan Cisewu, Tahun 2010
(Number of Village Servants by Occupation and Sex at sub District of Cisewu, 2010)

Struktur Jabatan	Laki-laki	Perempuan	Jumlah
<i>Occupation Structur</i>	<i>Male</i>	<i>Female</i>	<i>Total</i>
(1)	(2)	(3)	(4)
Kepala Desa	7	-	7
Sekretaris Desa	5	-	5
Kaur Pemerintahan	7	-	7
Kaur Ekbang	7	-	7
Kaur Kesra	7	-	7
Kaur Trantib	7	-	7
Bendahara	6	1	7
Pelayanan Umum	6	-	6
Staf	7	-	7
Kepala Dusun	20	-	20
Jumlah	79	1	80

Sumber: Kantor Desa di kec. Cisewu

Tabel. 2.04 : Jumlah Kampung, Dusun, RW/RK dan RT di Kecamatan Cisewu, per Desa/Kelurahan Tahun 2010
(Number of Kampung, Dusun, RW/RK and RT at sub District of Cisewu, 2010)

Desa/Kel Village (1)	Kampung (2)	Dusun (3)	RW/RK (4)	RT (5)
006. Sukajaya	33	3	9	36
007. Cikarang	85	3	10	38
008. Pamalayan	45	4	14	45
009. Cisewu	40	3	16	59
010. Girmukti	37	2	6	24
011. Nyalindung	26	3	8	26
012. Karangsewu	27	2	6	23
Jumlah	293	20	69	251

Sumber : Kantor Desa kec. Cisewu

Tabel. 2. 05 :
Luas Wilayah Desa/Kel Menurut Lahan Pertanian dan
Non Pertanian Di Kec Cisewu, Tahun 2010
(Area of Villages by Agriculture and Non Agriculture at
subDistrict of Cisewu, 2010)

Desa/Kel <i>Village</i>	Hutan <i>Rain Forest</i>	Pertanian <i>Agriculture</i>	Non Pertanian <i>Non</i> <i>Agriculture</i>	Jumlah <i>Total</i>
(1)	(2)	(3)	(4)	(5)
006. Sukajaya	1.056,31	1.424,29	47,00	2.527,60
007. Cikarang	213	1.050,00	29,00	1.292
008. Pamalayan	1574	894,80	58,00	2.526,80
009. Cisewu	913,47	702,43	180,00	1.795,90
010. Girimukti	2.221,51	683,87	45,86	2.951,24
011. Nyalindung	-	440,14	20,06	460,20
012. Karangsewu	617,1	825,90	36,00	1.479
Jumlah	6.595,39	6.021,43	415,92	13.032,74

Bab III Penduduk



Jumlah Penduduk Menurut Jenis Kelamin di Kecamatan Cisewu, Tahun 2010
Tabel. 3.01 : (Number of Population by Sex at sub District of Cisewu, 2010)

Desa/ Kel	Laki-laki	Perempuan	Jumlah
<i>Village</i>	<i>Male</i>	<i>Female</i>	<i>Total</i>
(1)	(2)	(3)	(4)
006. Sukajaya	2,548	2,467	5,015
007. Cikarang	2,383	2,322	4,705
008. Pamalayan	3,408	3,321	6,729
009. Cisewu	3,744	3,666	7,410
010. Girimukti	1,840	1,846	3,686
011. Nyalindung	1,752	1,725	3,477
012. Karangsewu	988	966	1,954
Jumlah	16663	16313	32976

Sumber : Badan Pusat Statistik kab. Garut

Tabel. 3.02 : **Jumlah Penduduk Menurut Kelompok Umur Dan Jenis Kelamin Di Kec Cisewu, Tahun 2010**
(Number of Population by Age Group and Sex at sub District of Cisewu, 2010)

Kelompok Umur	Laki-laki	Perempuan	Jumlah
<i>Age Group</i>	<i>Male</i>	<i>Female</i>	<i>Total</i>
(1)	(2)	(3)	(4)
00 – 04	1,388	1,304	2692
05 – 09	1,608	1,489	3097
10 – 14	1,772	1,623	3395
15 – 19	1,523	1,457	2980
20 – 24	981	1,063	2044
25 – 29	1,092	1,224	2316
30 – 34	1,198	1,221	2419
35 – 39	1,486	1,522	3008
40 – 44	1,242	1,198	2440
45 – 49	1,113	1,066	2179
50 – 54	860	823	1683
55 – 59	732	667	1399
60 – 64	615	573	1188
65 – 69	439	425	864
70 – 74	254	297	551
75 +	358	359	717
	2	2	4
Jumlah	16663	16313	32976

Sumber : Badan Pusat Statistik kab. Garut

Jumlah Penduduk Menurut Kelompok Usia Di Kecamatan Cisewu, Tahun 2010
 Tabel. 3.03 : *(Number of Population by Age Group at sub District of Cisewu, 2010)*

Desa/ Kel	0-14	15 - 64	65 +
(1)	(2)	(3)	(4)
006. Sukajaya	1,338	3,119	274
007. Cikarang	1,398	3,256	287
008. Pamalayan	1,819	4,235	372
009. Cisewu	2,116	4,928	433
010. Girimukti	994	2,315	204
011. Nyalindung	1,087	2,533	223
012. Karangsewu	579	1,347	118
Jumlah	9332	21733	1911

Sumber :Badan Pusat Statistik kab. Garut

Tabel. 3.04 : **Kepadatan Penduduk Menurut Desa/ Kel Di Kec Cisewu, Tahun 2010**
(Population Density by Village at sub District of Cisewu, 2010)

Desa/ Kel <i>Village</i>	Luas Daerah (Ha) <i>Total Area (Ha)</i>	Jumlah Penduduk <i>Population</i>	Kepadatan per (Ha) <i>Density per (Ha)</i>
(1)	(2)	(3)	(4)
006. Sukajaya	2.527,60	5,015	2.0
007. Cikarang	1.292,00	4,705	3.6
008. Pamalayan	2.526,80	6,729	2.7
009. Cisewu	1.795,90	7,410	4.1
010. Girimukti	2.951,24	3,686	1.2
011. Nyalindung	460,20	3,477	7.6
012. Karangsewu	1.479,00	1,954	1.3
Jumlah	13.032,74	32976	

Sumber :Badan Pusat Statistik kab. Garut

Bab IV S o s i a l



Tabel. 4.1.01 : **Jumlah Sekolah, Murid dan Guru Sekolah Dasar Menurut Desa/ Kel Di Kecamatan Cisewu, Tahun 2010**
(Number of Schools, Students and Teachers of Primary Scholls by Villages at sub District of Cisewu, 2010)

Desa/ Kel Village	Sekolah School	Murid		Guru Teacher
		Student		
		Laki-laki	Perempuan	
		Male	Female	
(1)	(2)	(3)	(4)	(5)
006. Sukajaya	4	216	218	36
007. Cikarang	4	306	314	35
008. Pamalayan	6	378	334	53
009. Cisewu	5	436	439	51
010. Girimukti	3	196	181	26
011. Nyalindung	3	238	222	29
012. Karangsewu	2	101	97	23
	27	1871	1805	253

Sumber :Dikdas kec. Cisewu

Tabel. 4.1.02 : **Jumlah Sekolah, Murid dan Guru Madrasah Ibtidaiyah Menurut Desa/ Kel Di Kecamatan Cisewu, Tahun 2010**
(Number of Schools, Students and Teachers of Primary Scholls by Villages at sub District of Cisewu, 2010)

Desa/ Kel Village	Sekolah School	Murid		Guru Teacher
		Student		
		Laki-laki	Perempuan	
		Male	Female	
(1)	(2)	(3)	(4)	(5)
006. Sukajaya	2	84	81	15
007. Cikarang	1	61	43	8
008. Pamalayan	-	-	-	-
009. Cisewu	2	93	80	18
010. Girimukti	1	52	56	12
011. Nyalindung	-	-	-	-
012. Karangsewu	-	-	-	-
	6	290	260	53

Sumber :Dinas Pendaik kec. Cisewu

Jumlah Sekolah, Murid dan Guru Sekolah Menengah Tingkat Pertama Dilingkungan Dinas Pendidikan Menurut Desa/ Kel Di Kecamatan Cisewu, Tahun 2010
(Number of Schools, Students and Teachers of Junior High Schools by Villages at sub District of Cisewu, 2010)

Desa/ Kel <i>Village</i>	Sekolah <i>School</i>	Murid		Guru <i>Teacher</i>
		<i>Student</i>		
		Laki-laki	Perempuan	
		<i>Male</i>	<i>Female</i>	
(1)	(2)	(3)	(4)	(5)
006. Sukajaya	-	-	-	-
007. Cikarang	1	33	38	8
008. Pamalayan	1	130	107	19
009. Cisewu	1	302	277	33
010. Girimukti	-	-	-	-
011. Nyalindung	1	186	159	31
012. Karangsewu	-	-	-	-
	4	651	581	91

Sumber :SMP di kec. Cisewu

Tabel. 4.1.04 : **Jumlah Sekolah, Murid dan Guru Madrasah Tsanawiyah Menurut Desa/ Kel Di Kecamatan Cisewu, Tahun 2010**
(Number of Schools, Students and Teachers of Primary Scholls by Villages at sub District of Cisewu, 2010)

Desa/ Kel Village	Sekolah School	Murid		Guru Teacher
		Student		
		Laki-laki	Perempuan	
		Male	Female	
(1)	(2)	(3)	(4)	(5)
006. Sukajaya	1	43	23	17
007. Cikarang	1	155	164	27
008. Pamalayan				
009. Cisewu	1	220	231	42
010. Girimukti	-	-	-	-
011. Nyalindung	-	-	-	-
012. Karangsewu	-	-	-	-
	3	418	418	86

Sumber :Dinas Pendais kec. Cisewu

Jumlah Sekolah, Murid Dan Guru Sekolah Menengah Umum (SMU) Dilingkungan Dinas Pendidikan Menurut Desa/ Kel Di Kecamatan Cisewu, Tahun 2010
(Number of Schools, Students and Teachers of General High Schools by Villages at sub District of Cisewu, 2010)

Desa/ Kel Village	Sekolah School	Murid		Guru Teacher
		Student		
		Laki-laki	Perempuan	
		Male	Female	
(1)	(2)	(3)	(4)	(5)
006. Sukajaya	-	-	-	-
007. Cikarang	-	-	-	-
008. Pamalayan	-	-	-	-
009. Cisewu	1	205	199	28
010. Girimukti	-	-	-	-
011. Nyalindung	-	-	-	-
012. Karangsewu	-	-	-	-
	1	205	199	28

Sumber :SMU I Cisewu

Tabel. 4.1.06 : **Jumlah Sekolah, Murid dan Guru Madrasah Aliyah Menurut Desa/ Kel Di Kecamatan Cisewu, Tahun 2010**
(Number of Schools, Students and Teachers of Primary Scholls by Villages at sub District of Cisewu, 2010)

Desa/ Kel Village	Sekolah School	Murid		Guru Teacher
		Student		
		Laki-laki	Perempuan	
		Male	Female	
(1)	(2)	(3)	(4)	(5)
006. Sukajaya	-	-	-	-
007. Cikarang	1	77	55	17
008. Pamalayan	-	-	-	-
009. Cisewu	1	152	200	22
010. Girimukti	-	-	-	-
011. Nyalindung	-	-	-	-
012. Karangsewu	-	-	-	-
	2	229	255	39

Sumber :Dinas Pendais kec. Cisewu

Jumlah Sekolah, Murid dan Guru Sekolah Menengah Kejuruan Menurut Desa/ Kel Di Kecamatan Cisewu, Tahun 2010

Tabel. 4.1.07 : (Number of Schools, Students and Teachers of Primary Scholls by Villages at sub District of Cisewu, 2010)

Desa/ Kel Village	Sekolah School	Murid		Guru Teacher
		Student		
		Laki-laki	Perempuan	
		Male	Female	
(1)	(2)	(3)	(4)	(5)
006. Sukajaya	-	-	-	-
007. Cikarang	-	-	-	-
008. Pamalayan	-	-	-	-
009. Cisewu	1	121	71	27
010. Girimukti	-	-	-	-
011. Nyalindung	-	-	-	-
012. Karangsewu	-	-	-	-
	1	121	71	27

Sumber :SMK 1 Cisewu

Jumlah Rombel, Bangunan dan Ruangan Kelas Sekolah Dasar Menurut Desa di Kecamatan Cisewu, Tahun 2010
(Number of Class, School Building and Classroom by Villages at subDistrict of Cisewu, 2010)

Desa/ Kel <i>Village</i>	Rombel	Bangunan			Ruangan Kelas		
		Baik	Sedang	Rusak	Baik	Sedang	Rusak
(1)	(2)	(3)	(4)	(5)	(6)	(7)	(8)
006. Sukajaya	24	-	-	-	8	6	9
007. Cikarang	29	-	-	-	10	4	10
008. Pamalayan	37	-	-	-	17	4	13
009. Cisewu	34	-	-	-	11	9	12
010. Girimukti	18	-	-	-	4	4	9
011. Nyalindung	20	-	-	-	8	3	10
012. Karangsewu	12	-	-	-	6	0	3
Jumlah	174	0	0	0	64	30	66

Sumber :Dikdas kec. Cisewu

Jumlah Perlengkapan yang ada di Sekolah Dasar Menurut Desa di Kecamatan Cisewu, Tahun 2010
Tabel. 4.1.09 : (Number of Equipment in Primary Schools by Villages at sub District of Cisewu, 2010)

Desa/ Kel	Meja Murid	Kursi Murid	Meja Guru	Kursi Guru	Lemari	Papan Tulis
(1)	(2)	(3)	(4)	(5)	(6)	(7)
006. Sukajaya	341	687	27	28	26	23
007. Cikarang	336	412	27	27	27	25
008. Pamalayan	460	772	51	51	30	37
009. Cisewu	549	1.075	42	43	32	31
010. Girimukti	351	589	30	18	19	22
011. Nyalindung	297	449	18	18	24	21
012. Karangsewu	148	295	10	10	10	11
Jumlah	2.482	4.279	205	195	168	170

Sumber :Dikdas kec. Cisewu

Tabel. 4.1.09 : Lanjutan
(Continuation)

Desa/ Kel	Rak Buku	Kursi Tamu	Komputer	Mesin Tik	Papan Data
(1)	(8)	(9)	(10)	(11)	(12)
006. Sukajaya	8	4	-	2	18
007. Cikarang	9	10	1	6	60
008. Pamalayan	6	13	3	5	54
009. Cisewu	14	7	3	4	50
010. Girimukti	2	2	-	-	45
011. Nyalindung	5	4	1	2	57
012. Karangsewu	3	3	2	3	14
Jumlah	47	43	10	22	298

Sumber :Dikdas kec. Cisewu

Jumlah Murid di Sekolah Dasar per Kelas Menurut Desa di Kecamatan Cisewu, Tahun 2010
Tabel. 4.1.10 : (Number of Pupils of Primary Schools per Class by Villages at sub District of Cisewu, 2010)

Desa/ Kel	I	II	III	IV	V	VI
(1)	(2)	(3)	(4)	(5)	(6)	(7)
006. Sukajaya	66	69	82	83	72	62
007. Cikarang	93	81	114	112	128	92
008. Pamalayan	134	115	146	115	116	86
009. Cisewu	152	115	159	165	153	131
010. Girimukti	45	82	67	59	61	63
011. Nyalindung	91	72	99	71	56	71
012. Karangsewu	39	30	28	45	31	25
Jumlah	620	564	695	650	617	530

Sumber :Dikdas kec. Cisewu

Jumlah Murid di Sekolah Dasar Menurut Umur per Desa di Kecamatan Cisewu, Tahun 2010
Tabel. 4.1.11 : (Number of Pupils of Primary Schools per Age by Villages at sub District of Cisewu, 2008)

Desa/ Kel	≤ 7 Thn	8 - 11 Thn	≥ 12 Thn
(1)	(2)	(3)	(4)
006. Sukajaya	19	407	8
007. Cikarang	44	563	13
008. Pamalayan	69	627	16
009. Cisewu	70	789	16
010. Girimukti	21	348	8
011. Nyalindung	54	405	1
012. Karangsewu	20	176	2
Jumlah	297	3315	64

Sumber :Dikdas kec. Cisewu

Jumlah Kepala Sekolah dan Guru SD/MI menurut Pendidikan per Desa/Kelurahan di Kecamatan Cisewu, Tahun 2010
(Number of Head Principals and Teachers by Educational Level at sub District of Cisewu, 2010)

Desa	SLTA		DII	
	L	P	L	P
(1)	(2)	(3)	(4)	(5)
006. Sukajaya	4	-	11	10
007. Cikarang	8	4	9	8
008. Pamalayan	6	2	20	10
009. Cisewu	7	3	11	16
010. Girimukti	3	4	11	2
011. Nyalindung	2	1	12	7
012. Karangsewu	6	1	8	2
	36	15	82	55

Sumber :Dikdas kec. Cisewu

Tabel. 4.1.12 : Lanjutan
(Continuation)

Desa	DIII		SI/S2	
	L	P	L	P
(1)	(2)	(3)	(4)	(5)
006. Sukajaya	-	-	5	5
007. Cikarang	-	-	8	2
008. Pamalayan	-	-	11	6
009. Cisewu	1	-	5	11
010. Girimukti	-	-	7	1
011. Nyalindung	-	-	4	-
012. Karangsewu	-	-	1	-
	1	-	41	25

Sumber :Dikdas kec. Cisewu

Jumlah Kepala Sekolah dan Guru MTs menurut Pendidikan per Desa/Kelurahan di Kecamatan Cisewu, Tahun 2010
Tabel. 4. 1. 13 : (Number of Head Principals and Teachers by Educational Level at sub District of Cisewu, 2010)

Desa	SLTA		DII	
	L	P	L	P
(1)	(2)	(3)	(4)	(5)
006. Sukajaya	-	-	1	1
007. Cikarang	10	4	3	-
008. Pamalayan	-	-	-	-
009. Cisewu	2	-	3	-
010. Girimukti	-	-	-	-
011. Nyalindung	-	-	-	-
012. Karangsewu	-	-	-	-
	12	4	7	1

Sumber :Dinas Pendais kec. Cisewu

Tabel. 4.1.13 : Lanjutan
(Continuation)

Desa	DIII		SI/S2	
	L	P	L	P
(1)	(2)	(3)	(4)	(5)
006. Sukajaya	-	-	7	6
007. Cikarang	1	1	1	8
008. Pamalayan	-	-	-	-
009. Cisewu	-	-	23	16
010. Girimukti	-	-	-	-
011. Nyalindung	-	-	-	-
012. Karangsewu	-	-	-	-
	1	1	31	30

Sumber :Dinas Pendais kec. Cisewu

Jumlah Kepala Sekolah dan Guru SMU/SMK/MA menurut Pendidikan per Desa/Kelurahan di Kecamatan Cisewu, Tahun 2010
 Tabel. 4.1. 14 : **2010**
 (Number of Head Principals and Teachers by Educational Level at sub District of Cisewu, 2010)

Desa	SLTA		DII	
	L	P	L	P
(1)	(2)	(3)	(4)	(5)
006. Sukajaya	-	-	-	-
007. Cikarang	-	-	1	2
008. Pamalayan	-	-	-	-
009. Cisewu	-	-	-	-
010. Girimukti	-	-	-	-
011. Nyalindung	-	-	-	-
012. Karangsewu	-	-	-	-
	-	-	1	2

Sumber : Dinas-dinas di kec. Cisewu

Tabel. 4.1.14 : **Lanjutan**
(Continuation)

Desa	DIII		SI/S2	
	L	P	L	P
(1)	(2)	(3)	(4)	(5)
006. Sukajaya	-	-	-	-
007. Cikarang	-	-	5	4
008. Pamalayan	-	-	-	-
009. Cisewu	1	-	42	14
010. Girimukti	-	-	-	-
011. Nyalindung	-	-	-	-
012. Karangsewu	-	-	-	-
	1	-	47	18

Sumber : Dinas-dinas di kec. Cisewu

Jumlah Pondok Pesantren, Pengasuh dan Santri Menurut Desa/ Kel Kecamatan Cisewu, Tahun 2010
Tabel. 4.1.15 : (Number of Islamic Boarding Schools, Teachers and Students by Villages at sub District of Cisewu, 2010)

Desa/ Kel	Pondok Pesantren	Pengasuh	Santri		Jumlah
			Laki-laki	Perempuan	
(1)	(2)	(3)	(4)	(5)	(6)
006. Sukajaya	2	5	43	27	70
007. Cikarang	1	2	20	30	50
008. Pamalayan	1	5	70	27	97
009. Cisewu	4	15	212	229	441
010. Girimukti	2	8	35	40	75
011. Nyalindung	1	5	32	35	67
012. Karangsewu	1	-	27	35	62
Jumlah	12	40	439	423	862

**data tahun 2009*

Sumber : KUA kec. Cisewu

Jumlah Sarana Fasilitas Kesehatan Menurut Desa/ Kel. Di Kecamatan Cisewu, Tahun 2010
Tabel. 4.2.01 : (Number of Health Facilities by Villages at sub District of Cisewu, 2010)

Desa/ Kel	Rumah Sakit/ RS Bersalin	Puskesmas	Pustu	Poliklinik / Balai Pengobatan	Polindes	Pos Yandu
(1)	(2)	(3)	(4)	(5)	(6)	(7)
006. Sukajaya	-	-	-	-	-	7
007. Cikarang	-	-	1	-	-	7
008. Pamalayan	-	-	-	-	-	9
009. Cisewu	-	1	-	-	-	9
010. Girimukti	-	-	-	-	-	7
011. Nyalindung	-	-	1	-	1	7
012. Karangsewu	-	-	-	-	1	4
Jumlah	-	1	2	-	2	50

Sumber : PUSKESMAS DTP kec. Cisewu

Tabel. 4.2.01 : Lanjutan
(Continuation)

Desa/ Kel	Tempat Praktek Dokter	Tempat Praktek Bidan	Apotik	Toko Khusus Obat/Jamu
(1)	(8)	(9)	(10)	(11)
006. Sukajaya	-	1	-	-
007. Cikarang	-	1	-	-
008. Pamalayan	-	1	-	-
009. Cisewu	-	1	-	1
010. Girimukti	-	1	-	-
011. Nyalindung	-	1	-	-
012. Karangsewu	-	1	-	-
Jumlah	-	7	-	1

Sumber : PUSKESMAS DTP kec. Cisewu

Jumlah Tenaga Kesehatan Menurut Desa/ Kel Di Kecamatan Cisewu, Tahun 2010
Tabel. 4.2.02 : (Number of Health Personnel by Villages at sub District of Cisewu, 2010)

Desa/ Kel	Dokter	Perawat	Mantri Kesehatan	Bidan	Dukun Beranak
(1)	(2)	(3)	(4)	(5)	(6)
006. Sukajaya	-	-	-	1	6
007. Cikarang	-	-	-	1	9
008. Pamalayan	-	-	2	1	5
009. Cisewu	-	12	-	2	12
010. Girimukti	-	-	-	1	8
011. Nyalindung	-	-	-	1	7
012. Karangsewu	-	-	-	1	5
Jumlah	-	12	2	8	52

Sumber : PUSKEMAS DTP kec. Cisewu

Jumlah Peserta Akseptor KB menurut Jenis Alat Kontrasepsi (Non Hormonal) di Kecamatan Cisewu, Tahun 2010
Tabel. 4.2.03 : (Number of Family Planning Acceptor by Classification at sub District of Cisewu, 2010)

Desa/ Kel	IUD	MOP	MOW	KONDOM	JUMLAH
(1)	(2)	(3)	(4)	(5)	(6)
006. Sukajaya	17	7	52	8	84
007. Cikarang	25	4	4	18	51
008. Pamalayan	149	39	55	16	259
009. Cisewu	158	38	13	10	219
010. Girimukti	2	0	20	5	27
011. Nyalindung	25	43	6	6	80
012. Karangsewu	6	8	57	11	82
Jumlah	382	139	207	74	802

Sumber : PPLKB kec. Cisewu

Jumlah Peserta Akseptor KB menurut Jenis Alat Kontrasepsi (Hormonal) di Kecamatan Cisewu, Tahun 2010
Tabel. 4.2.04 :
(Number of Family Planning Acceptor by Classification at sub District of Cisewu, 2010)

Desa/ Kel	IM-PLANT	SUN-TIK	PIL	OVAG	JUMLAH
(1)	(2)	(3)	(4)	(5)	(6)
006. Sukajaya	74	601	260	-	935
007. Cikarang	89	441	409	-	939
008. Pamalayan	74	488	484	-	1046
009. Cisewu	66	619	433	-	1118
010. Girimukti	78	432	368	-	878
011. Nyalindung	48	297	231	-	576
012. Karangsewu	19	158	142	-	319
Jumlah	448	3036	2327	-	5811

Sumber : PPLKB kec. Cisewu

Jumlah Pasangan Usia Subur (PUS) menurut Kelompok Umur di Kecamatan Cisewu, Tahun 2010
Tabel. 4.2.05 : (Number of Fertile Couples by Age at sub District of Cisewu, 2010)

Desa/ Kel	< 20 Thn		20-29 Thn		> 30 Thn	
	PRA KS	KS 1	PRA KS	KS 1	PRA KS	KS 1
(1)	(2)	(3)	(4)	(5)	(6)	(7)
006. Sukajaya	28	16	149	26	175	278
007. Cikarang	27	32	192	149	342	259
008. Pamalayan	31	38	263	206	386	346
009. Cisewu	25	37	187	254	338	449
010. Girimukti	26	14	156	135	292	275
011. Nyalindung	17	21	94	96	208	185
012. Karangsewu	14	9	79	72	139	127
Jumlah	168	167	1120	938	1880	1919

Sumber : PPLKB kec. Cisewu

Jumlah Keluarga menurut Pentahapan Keluarga Sejahtera di Kecamatan Cisewu, Tahun 2010
Tabel. 4.2.06 : (Number of Family by Classification of Welfare Family at sub District of Cisewu, 2010)

Desa/ Kel	Pra KS	KS 1	KS 2	KS 3	KS 3+	Jumlah
(1)	(2)	(3)	(4)	(5)	(6)	
006. Sukajaya	440	588	406	124	90	1,648
007. Cikarang	690	495	212	132	45	1,574
008. Pamalayan	812	663	333	173	45	2,026
009. Cisewu	688	832	388	180	40	2,128
010. Girimukti	600	477	230	95	35	1,437
011. Nyalindung	394	340	180	98	34	1,046
012. Karangsewu	290	215	40	93	30	668
Jumlah	3,914	3,610	1,789	895	319	10,527

Sumber : PLKB kec. Cisewu

Jumlah Bukan Peserta KB Pra Ks dan KS1 menurut Alasan di Kecamatan Cisewu, Tahun 2010
Tabel. 4.2.07 : (Number of Non Acceptor by Reason at subDistrict of Cisewu, 2010)

Desa/ Kel	Hamil	Ingin Anak Segera	Ingin Anak Ditunda	Tidak Mau Anak Lagi	Jumlah
(1)	(2)	(3)	(4)	(5)	(6)
006. Sukajaya	83	131	120	43	377
007. Cikarang	68	132	122	49	371
008. Pamalayan	88	166	150	53	457
009. Cisewu	104	170	131	66	471
010. Girimukti	69	127	103	46	345
011. Nyalindung	49	90	79	25	243
012. Karangsewu	47	36	37	39	159
Jumlah	508	852	742	321	2,423

Sumber : PPLKB kec. Cisewu

Jumlah Peserta KB Pra KS dan KS1 menurut Jenis Pelayanan di Kecamatan Cisewu, Tahun 2010
Tabel. 4.2.08 : (Number of Acceptor by Clasification at sub District of Cisewu, 2010)

Desa/ Kel	Pemerintah		Swasta		Jumlah
	PRA KS	KS 1	PRA KS	KS 1	
(1)	(2)	(3)	(4)	(5)	(6)
006. Sukajaya	265	394	-	6	665
007. Cikarang	418	321	-	10	749
008. Pamalayan	485	448	-	12	945
009. Cisewu	415	527	-	33	975
010. Girimukti	358	308	-	-	666
011. Nyalindung	239	224	-	2	465
012. Karangsewu	167	148	-	5	320
Jumlah	2,347	2,370	-	68	4,785

Sumber : PPLKB kec. Cisewu

Jumlah Bayi per Indikator Pra KS dan KS1 di Kecamatan Cisewu, Tahun 2010
Tabel. 4.2.09 : (Number of Infant by Classification at sub District of Cisewu, 2010)

Desa/ Kel	Bayi ikut Posyandu		Bayi tidak ikut Posyandu		Jumlah
	PRA KS	KS 1	PRA KS	KS 1	
(1)	(2)	(3)	(4)	(5)	(6)
006. Sukajaya	39	24	-	-	63
007. Cikarang	38	24	-	-	62
008. Pamalayan	79	68	-	-	147
009. Cisewu	90	60	-	-	150
010. Girimukti	58	36	-	-	94
011. Nyalindung	36	27	-	-	63
012. Karangsewu	30	25	-	-	55
Jumlah	370	264	0	0	634

Sumber : PPLKB kec. Cisewu

Jumlah Balita per Indikator Pra KS dan KS1 di Kecamatan Cisewu, Tahun 2010
Tabel. 4.2.10 : (Number of Baby by Classification at sub District of Cisewu, 2010)

Desa/ Kel	Balita ikut Posyandu		Balita tidak ikut Posyandu		Jumlah
	PRA KS	KS 1	PRA KS	KS 1	
(1)	(2)	(3)	(4)	(5)	(6)
006. Sukajaya	74	47	-	-	121
007. Cikarang	170	105	-	-	275
008. Pamalayan	175	165	-	-	340
009. Cisewu	184	138	-	-	322
010. Girimukti	98	88	-	-	186
011. Nyalindung	94	70	-	-	164
012. Karangsewu	107	54	-	-	161
Jumlah	902	667	0	0	1569

Sumber : PPLKB kec. Cisewu

**Jumlah Pemeluk Agama menurut Agama yang Dianut
di Kecamatan Cisewu, Tahun 2010**
Tabel. 4.3.01 : *(Number of Religion Adherent by Classification at sub Distric
of Cisewu, 2010)*

Desa/ Kel	Islam	Protestan	Katolik	Hindu	Budha	Lainnya
(1)	(2)	(3)	(4)	(5)	(6)	(7)
006. Sukajaya	5,015	-	-	-	-	-
007. Cikarang	4,705	-	-	-	-	-
008. Pamalayan	6,729	-	-	-	-	-
009. Cisewu	7,410	-	-	-	-	-
010. Girimukti	3,686	-	-	-	-	-
011. Nyalindung	3,477	-	-	-	-	-
012. Karangsewu	1,954	-	-	-	-	-
Jumlah	32976	-	-	-	-	-

Sumber : KUA kec. Cisewu

**Jumlah Tempat Peribadatan di Kecamatan Cisewu,
Tahun 2010**
Tabel. 4.3.02 : *(Number of Places of Worship at sub District of Cisewu,
2010)*

Desa/ Kel	Mesjid	Mushola/ Langgar	Gereja	Pura	Vihara
(1)	(2)	(3)	(4)	(5)	(6)
006. Sukajaya	29	41	-	-	-
007. Cikarang	28	48	-	-	-
008. Pamalayan	34	50	-	-	-
009. Cisewu	22	26	-	-	-
010. Girimukti	17	5	-	-	-
011. Nyalindung	18	34	-	-	-
012. Karangsewu	13	6	-	-	-
Jumlah	161	210	-	-	-

Sumber :KUA kec. Cisewu

Jumlah Nikah, Talak, Rujuk dan Cerai di Kecamatan Cisewu, Tahun 2010
Tabel. 4.3.03 : (Number of Marriages, preDivorces, Divorces and Reconciliation at sub District of Cisewu, 2010)

Desa/ Kel	Nikah Marriages	Talak preDivorces	Rujuk Reconciliation	Cerai Divorces
(1)	(2)	(3)	(4)	(5)
006. Sukajaya	-	-	-	-
007. Cikarang	-	-	-	-
008. Pamalayan	-	-	-	-
009. Cisewu	-	-	-	-
010. Girimukti	-	-	-	-
011. Nyalindung	-	-	-	-
012. Karangsewu	-	-	-	-
Jumlah	-	-	-	-

Sumber : KUA kec. Cisewu

Jumlah Lapangan Olah Raga Menurut Jenis Kegiatan di Kecamatan Cisewu, Tahun 2010
 Tabel. 4.4.01 : *(Number of Sport fields by Activities at sub District of Cisewu, 2010)*

Desa/ Kelurahan	Sepak Bola Soccer	Bola Voly Volley ball	Bulu Tangkis Badmint on	Tenis Meja Table tennis	Lainnya Others
(1)	(2)	(3)	(4)	(5)	(6)
006. Sukajaya	1	9	1	-	-
007. Cikarang	2	5	2	-	-
008. Pamalayan	3	14	1	-	-
009. Cisewu	2	19	3	-	-
010. Girimukti	2	2	1	-	-
011. Nyalindung	1	10	1	-	-
012. Karangsewu	2	9	-	-	-
Jumlah	13	68	9	-	-

Sumber: Kantor Desa di kec. Cisewu

Jumlah Penyandang Cacat Menurut Jenis Kecacatan di Kecamatan Cisewu, Tahun 2010
 Tabel. 4.4.02 : *(Number of Difables by Classification at sub District of Cisewu, 2010)*

Desa/ Kelurahan	Tuna Netra (buta)	Tuna Runggu (bisu-tuli)	Tuna Grahita (Mental)	Tuna Daksa (C.tubuh)	Tuna Ganda
(1)	(2)	(3)	(4)	(5)	(6)
006. Sukajaya	3	2	1	2	5
007. Cikarang	1	5	4	-	-
008. Pamalayan	1	2	4	2	1
009. Cisewu	2	6	3	5	-
010. Girimukti	2	6	1	-	-
011. Nyalindung	-	8	3	4	-
012. Karangsewu	2	6	3	-	-
Jumlah	2	35	19	4	1

Sumber : Kantor Desa di kec. Cisewu

Bab V Pertanian



Tabel 5.1.01 : Luas Lahan Sawah dan Lahan Bukan Sawah di Kecamatan Cisewu, Tahun 2010
(Area of Wet Land and Non Wet Land at sub District of Cisewu, 2010)

Desa/ Kel	Lahan Sawah	Bukan Lahan Sawah			Total
		Lahn Kering	Lainnya	Jumlah	
(1)	(2)	(3)	(4)	(5)	(6)
006. Sukajaya	366	666	351	1.017	1.383
007. Cikarang	140	1.236	643	1.879	2.019
008. Pamalayan	248	499	264	763	1.011
009. Cisewu	336	504	264	768	1.104
010. Girimukti	165	813	439	1.252	1.417
011. Nyalindung	124	653	351	1.004	1.128
012. Karangsewu	94	898	429	1.327	1.421
Jumlah	1.473	5.269	2.741	8.010	9.483

Sumber :KCD Tanaman Pangan kec. Cisewu

Tabel 5.1.02 : Luas Lahan Sawah Menurut Jenis Pengairan di Kecamatan Cisewu, Tahun 2010
(Area of Wet Land by Type of Irrigation at sub District of Cisewu, 2010)

Desa/ Kel	Tadah Hujan	Teknis	Setengah Teknis	Sederhana	Jumlah
(1)	(2)	(3)	(4)	(5)	(6)
006. Sukajaya	75	-	-	291	366
007. Cikarang	43	-	-	97	140
008. Pamalayan	85	-	-	163	248
009. Cisewu	65	-	-	271	336
010. Girimukti	50	-	-	115	165
011. Nyalindung	35	-	-	89	124
012. Karangsewu	65	-	-	29	94
lahJum	418	-	-	1055	1473

Sumber :KCD Tanaman Pangan kec. Cisewu

Tabel 5.1.03 : Luas Lahan Panen, Produksi, Rata-Rata Produksi Tanaman Padi di Kecamatan Cisewu, Tahun 2010
(Harvested Area, Production, Average Production of Paddy at sub District of Cisewu, 2010)

Desa/ Kel	Luas Panen (Ha)	Produksi (Ton)	Rata-rata produksi (Ton/ Ha)
(1)	(2)	(3)	(4)
006. Sukajaya	1022	6288	6.15
007. Cikarang	391	2953	7.55
008. Pamalayan	692	4526	6.54
009. Cisewu	939	6143	6.54
010. Girimukti	461	2771	6.01
011. Nyalindung	346	2467	7.13
012. Karangsewu	290	1812	6.25
Jumlah	4141	26960	6.51

Sumber :KCD Tanaman Pangan kec. Cisewu

Tabel 5.1.04 : Luas Lahan Panen, Tanaman Palawija Menurut Jenis Tanaman di Kecamatan Cisewu, Tahun 2010 (Ha)
(Harvested Area, Second Crops by Its Kind at sub District of Cisewu, 2010)

Desa/ Kel	Jagung Corn	Singkong Cassava	Ubi Jalar	Kedelai Soy Bean	Kacang tanah	Kacang Hijau
(1)	(2)	(3)	(4)	(5)	(6)	(7)
006. Sukajaya	75	40	16	19	55	1
007. Cikarang	50	48	14	18	101	2
008. Pamalayan	94	33	15	14	53	1
009. Cisewu	61	35	13	18	57	1
010. Girimukti	86	48	22	22	56	3
011. Nyalindung	54	34	12	16	48	1
012. Karangsewu	68	49	17	24	111	3
Jumlah	488	287	109	131	481	12

Sumber :KCD Tanaman Pangan kec. Cisewu

**Produksi, Tanaman Palawija Menurut Jenis Tanaman
di Kecamatan Cisewu, Tahun 2010 (Ton)**
*(Production of Second Crops by Its Kind at sub District of
Cisewu, 2010)*

Desa/ Kel Village	Jagung Corn	Singkong Cassava	Ubi Jalar	Kedelai Soy Bean	Kacang tanah	Kacang Hijau
(1)	(2)	(3)	(4)	(5)	(6)	(7)
006. Sukajaya	504	806	184	27	91	1
007. Cikarang	336	967	161	26	167	2
008. Pamalayan	632	665	172	21	88	1
009. Cisewu	410	706	149	26	94	1
010. Girimukti	578	968	253	32	92	3
011. Nyalindung	363	685	138	23	79	1
012. Karangsewu	459	988	196	37	185	3
Jumlah	3282	5785	1253	192	796	12

Sumber : KCD Tanaman Pangan kec. Cisewu

Tabel 5.1.06 : Luas Lahan Panen Tanaman Sayuran Menurut Jenis Tanaman di Kecamatan Cisewu, Tahun 2010 (Ha)
(Harvested Area of Vegetables by Its Kind at sub District of Cisewu, 2010)

Desa/ Kel	Bayam	Kangkung	Bawang Daun	Kacang Merah	Kacang Panjang	Buncis
(1)	(2)	(3)	(4)	(5)	(6)	(7)
006. Sukajaya	2	4	9	22	17	6
007. Cikarang	1	3	3	16	22	5
008. Pamalayan	3	5	8	25	23	7
009. Cisewu	3	6	5	26	18	5
010. Girimukti	2	5	9	27	31	9
011. Nyalindung	3	2	6	22	22	11
012. Karangsewu	1	3	4	14	18	8
Jumlah	15	28	44	152	151	51

Sumber : KCD Tanaman Pangan kec. Cisewu

**Produksi, Tanaman Sayuran Menurut Jenis Tanaman di
Kecamatan Cisewu, Tahun 2010 (Ton)**

Tabel 5.1.07 : (Production of Vegetables by Its Kind at sub District of Cisewu, 2010)

Desa/ Kel	Bayam	Kangkung	Bawang Daun	Kacang Merah	Kacang Panjang	Buncis
(1)	(2)	(3)	(4)	(5)	(6)	(7)
006. Sukajaya	18	51	181	176	38	73
007. Cikarang	9	38	60	128	48	61
008. Pamalayan	27	64	161	200	57	85
009. Cisewu	26	76	100	208	58	63
010. Girimukti	19	64	181	216	38	109
011. Nyalindung	20	25	121	176	48	134
012. Karangsewu	18	40	82	112	35	97
Jumlah	137	358	886	1216	322	622

Sumber : KCD Tanaman Pangan kec. Cisewu

Tabel 5.1.08 : Luas Lahan/Jumlah Pohon yang di Panen, Tanaman Buah-Buahan Menurut Jenis Tanaman di Kecamatan Cisewu, Tahun 2010 (Ha)/Phn
(Harvested Area/Trees of Fruits by Its Kind at subDistrict of Cisewu, 2010)

Desa/ Kel	Alpokad	Jambu	Durian	Mangga	Nangka	Pisang
(1)	(2)	(3)	(4)	(5)	(6)	(7)
006. Sukajaya	185	237	118	195	230	2221
007. Cikarang	346	440	218	363	427	4124
008. Pamalayan	139	176	88	139	172	1657
009. Cisewu	191	185	89	147	174	1674
010. Girimukti	227	289	144	239	281	2714
011. Nyalindung	181	231	115	191	224	2167
012. Karangsewu	207	323	162	278	319	3067
Jumlah	1476	1881	934	1552	1827	17624

Sumber : KCD Tanaman Pangan kec. Cisewu

**Produksi, Tanaman Buah-Buahan Menurut Jenis
Tanaman di Kecamatan Cisewu, Tahun 2010 (Ton)**
*(Production of Fruits by Its Kind at sub
District of Cisewu, 2010)*

Desa/ Kel	Alpokad	Jambu	Durian	Mangga	Nangka	Pisang
(1)	(2)	(3)	(4)	(5)	(6)	(7)
006. Sukajaya	41	7	16	21	30	223
007. Cikarang	76	13	29	39	56	413
008. Pamalayan	30	15	13	15	23	166
009. Cisewu	42	6	12	16	24	168
010. Girimukti	51	9	21	26	37	273
011. Nyalindung	40	7	15	21	31	218
012. Karangsewu	59	16	20	32	38	331
Jumlah	339	73	126	170	239	1792

Sumber :KCD Tanaman Pangan kec. Cisewu

**Luas Lahan Panen, Produksi dan Produktifitas
Perkebunan Tahunan di Kecamatan Cisewu, Tahun 2010**

Tabel 5.2.01 : (harvested Area, Production and Productivity of Estates at sub District of Cisewu, 2010)

Jenis Tanaman	Luas Lahan (Ha)	Produksi (Ton)	Produktifitas (Ton/Ha)
(1)	(2)	(3)	(4)
AREN	199	147	0.74
CENGKEH	195	66	0.34
JAMBU METE	20	6	0.30
RANDU	10	2.6	0.26
KELAPA	363	318	0.88
KOPI	163	146	0.90
LADA	1	0.5	0.50
PALA	23	9.2	0.40
NILAM	240	63	0.26
PALA	23	9.2	0.40
VANILI	10	5.6	0.56
PINANG	12	0.51	0.04
ETEH	13	21	1.62
TEBAKAU	27	22.5	0.83

Sumber :Garut Dalam Angka 2010

Tabel 5.3.01 : Luas Hutan Lindung Menurut BKPH/RPH di Kecamatan Cisewu, Tahun 2010
(Total Area of Conservation Forest by Kind at sub District of Cisewu, 2010)

BKPH/RPH	Luas Kawasan Hutan (Ha)	HUTAN LINDUNG		
		Luas Hutan Lindung Pengakuan Desa	Desa	Kec.
(1)	(2)	(3)	(4)	(5)
BUNGBULANG				
1. CARINGIN	2265.14	815.62	Pamalayan	Cisewu
		213.00	Cikarang	Cisewu
		617.01	Karangsewu	Cisewu
		(324.61)	(Caringin)	Talegong
		(294.40)	(Indralayang)	Talegong
2. CISEWU	4.144.01	486.79	Girimukti	Cisewu
		913.47	Cisewu	Cisewu
		758.38	Pamalayan	Cisewu
		1056.31	Sukajaya	Cisewu
		(947.06)	(Sukarame)	(Caringin)
CILEULEUY				
1. KANCANA	5717.42	(1928.55)	(Sukalaksana)	(Talegong)
		(2034.15)	(Sukamaju)	(Talegong)
		1754.72	Girimukti	Cisewu

Sumber : Dinas Kehutanan Kec. Cisewu

Tabel 5.4.01 : Populasi Jumlah Ternak Menurut Jenis Ternak di Kecamatan Cisewu, Tahun 2010
(Population of Livestock by Its Kind at sub District of Cisewu, 2010)

Desa / Kel	Sapi Perah	Sapi Potong	Kerbau	Kuda	Kambing	Domba
(1)	(2)	(3)	(4)	(5)	(6)	(7)
006. Sukajaya	30	5	335	-	235	1016
007. Cikarang	-	45	151	-	253	1269
008. Pamalayan	20	45	385	-	180	1800
009. Cisewu	5	2	152	-	127	1274
010. Girimukti	-	-	184	-	236	934
011. Nyalindung	-	-	199	-	369	1113
012. Karangsewu	-	15	155	-	103	1553
Jumlah	55	112	1561	-	1503	8959

Sumber : KCD Peternakan kec. Cisewu

Tabel 5.4.02 : **Populasi Jumlah Unggas Menurut Jenis Unggas di Kecamatan Cisewu, Tahun 2010**
(*Population of Poultry by Its Kind at sub District of Cisewu, 2010*)

Desa / Kel	Ayam Kampung	Ayam Petelur	Ayam Pedagg	Itik	Itik Manila
(1)	(2)	(3)	(4)	(5)	(6)
006. Sukajaya	5184	-	-	120	634
007. Cikarang	5083	-	-	55	552
008. Pamalayan	5640	-	-	200	1500
009. Cisewu	6135	-	-	210	1015
010. Girimukti	5227	-	-	50	507
011. Nyalindung	5107	-	-	110	435
012. Karangsewu	5554	-	-	0	203
Jumlah	37930	-	-	745	4846

Sumber : KCD Peternakan kec. Cisewu

Bab VI

Industri Pengolahan



Tabel 6. 01 : Banyaknya Perusahaan Industri dan Tenaga Kerja di Kecamatan Cisewu, Tahun 2010
(Number of Establishment and Its Labour at sub District of Cisewu, 2010)

desa/ Kel	Besar		Sedang		IKKRT	
	Perusaha an	Tenaga Kerja	Perusaha an	Tenaga Kerja	Perusah aan	Tenaga Kerja
(1)	(2)	(3)	(4)	(5)	(6)	(7)
006. Sukajaya	-	-	-	-	40	80
007. Cikarang	-	-	-	-	33	66
008. Pamalayan	-	-	-	-	78	214
009. Cisewu	-	-	-	-	27	86
010. Girimukti	-	-	-	-	21	42
011. Nyalindung	-	-	-	-	27	54
012. Karangsewu	-	-	-	-	12	14
Jumlah	-	-	-	-	238	556

Sumber : Kantor Desa di kec.Cisewu

Tabel 6.02 : Banyaknya Industri Kecil/ Kerajinan Rumah Tangga di Kecamatan Cisewu, Tahun 2010
(Number of Small Industries/Homecraft at sub District of Cisewu, 2010)

Desa/ Kelurahan	Kerajinan dari kulit	Kerajinan dari Kayu	Ker. dari logam / logam Mulia	Anyaman	Gerabah/Keramik	Kerajinan dari kain
(1)	(2)	(3)	(4)	(5)	(6)	(7)
006. Sukajaya	-	5	-	10	-	-
007. Cikarang	-	-	-	6	-	-
008. Pamalayan	-	20	-	2	-	-
009. Cisewu	-	4	-	9	-	-
010. Girimukti	-	20	-	-	-	-
011. Nyalindung	-	-	-	6	-	-
012. Karangsewu	-	-	-	-	-	-
Jumlah	-	49	-	33	-	-

Sumber : Kantor Desa di kec.Cisewu

Tabel 6.02 : Lanjutan
(Continuation)

Desa / Kel	Bata	Genting	Makanan	Lainnya
(1)	(8)	(9)	(10)	(11)
006. Sukajaya	-	-	25	-
007. Cikarang	2	-	25	-
008. Pamalayan	-	-	56	-
009. Cisewu	4	-	10	-
010. Girimukti	2	-	-	-
011. Nyalindung	-	-	21	-
012. Karangsewu	1	1	10	-
Jumlah	9	1	147	-

Sumber : Kantor Desa di kec.Cisewu

Jumlah Kegiatan Usaha di Kecamatan Cisewu, Tahun 2010
Tabel 6.03 : (Number of Establishment at sub District of Cisewu, 2010)

Desa / Kel	Bengkel Mobi/M otor	Repara si Elektro nik	Bengkes Las	Usaha Photo copy	Salon/ Tata Rias
(1)	(2)	(3)	(4)	(5)	(6)
006. Sukajaya	2	-	2	-	-
007. Cikarang	7	4	1	1	3
008. Pamalayan	17	7	12	3	5
009. Cisewu	14	6	3	5	7
010. Girimukti	5	3	2	-	-
011. Nyalindung	2	3	1	-	-
012. Karangsewu	2	3	1	-	-
Jumlah	49	26	22	9	15

Sumber : Kantor Desa di kec.Cisewu

Tabel 6.04 : Jumlah Toko di Kecamatan Cisewu, Tahun 2010
(Number of Shops at sub District of Cisewu, 2010)

Desa/ Kelurahan	Pasar		Super marke t	Toserb a/ Minim arket	Toko	Warung
	Kios	Los				
(1)	(2)	(3)	(4)	(5)	(6)	(7)
006. Sukajaya	-	-	-	-	6	40
007. Cikarang	-	-	-	-	8	35
008. Pamalayan	-	-	-	-	11	172
009. Cisewu	-	-	-	-	34	39
010. Girimukti	-	-	-	-	5	60
011. Nyalindung	-	-	-	-	5	124
012. Karangsewu	-	-	-	-	-	35
Jumlah	-	-	-	-	69	505

Sumber : Kantor Desa di kec.Cisewu

Bab VII Hotel & Pariwisata



Tabel 8.01 : Banyaknya Akomodasi Menurut di Kecamatan Cisewu, Tahun 2010
(Number of Accommodations at sub District of Cisewu, 2010)

Desa/ Kel	Hotel/ Akomodasi	Kamar	Tempat Tidur
(1)	(2)	(3)	(4)
006. Sukajaya	-	-	-
007. Cikarang	-	-	-
008. Pamalayan	-	-	-
009. Cisewu	2	14	14
010. Girimukti	-	-	-
011. Nyalindung	-	-	-
012. Karangsewu	-	-	-
Jumlah	2	14	14

Sumber : Kantor Desa di kec.Cisewu

Jumlah Rumah Makan/Restoran dan Tenaga Kerja di Kecamatan Cisewu, Tahun 2010
Tabel 8.02 : (Number of Restaurant and Its Labour at sub District of Cisewu, 2010)

Desa/ Kel	Rumah Makan/ Restoran	Tenaga Kerja	
		Laki-laki	Perempuan
(1)	(2)	(3)	(4)
006. Sukajaya	1	-	3
007. Cikarang	-	-	-
008. Pamalayan	-	-	-
009. Cisewu	2	-	6
010. Girimukti	-	-	-
011. Nyalindung	1	-	2
012. Karangsewu	-	-	-
Jumlah	4	-	11

Sumber : Kantor Desa di kec.Cisewu

DATA

Mencerdaskan Bangsa



**BADAN PUSAT STATISTIK
KABUPATEN GARUT**

Jl. Pembangunan, no.222 Tlp.0262-233273
Tarogong - Garut 44151