

10.0207.0395

LABEL SEMENTARA  
SENSUS BARANG 2014

Ruang	ID	Lokasi	Petugas
B2309	121.0107-1213-1	KEC 13	MGP



ISSN 0852 - 0234  
3324.A 0518

32 240560


# KECAMATAN PATEBON DALAM ANGKA TAHUN 2005



Disusun Oleh :

**KOORDINATOR STATISTIK  
KECAMATAN PATEBON**


**BPS** Badan Pusat Statistik Kabupaten Kendal

315.598  
Kec.  
Ind.  
 **BADAN PUSAT STATISTIK**



ISSN 0852 - 0234  
3324.A 0518

# **KECAMATAN PATEBON DALAM ANGKA TAHUN 2005**



Disusun Oleh :

**KOORDINATOR STATISTIK  
KECAMATAN PATEBON**

***BPS*** Badan Pusat Statistik Kabupaten Kendal


## KATA SAMBUTAN

Dengan memanjatkan puji syukur kehadirat Allah SWT, saya menyambut baik atas diterbitkannya buku "KECAMATAN PATEBON DALAM ANGKA TAHUN 2005" oleh Koordinator Statistik Kecamatan.

Buku ini merupakan satu upaya untuk memenuhi kebutuhan sumber data dan informasi dari berbagai keperluan, terutama dalam rangka menyusun perencanaan yang akurat dan komprehensif, sebab pada hakekatnya perencanaan merupakan salah satu fungsi dari manajemen yang sangat memerlukan dukungan data yang terpercaya.

Buku "KECAMATAN PATEBON DALAM ANGKA TAHUN 2005" ini juga merupakan perwujudan terjalannya kerjasama yang lebih baik dari semua pihak yang bertumpu pada prinsip kebersamaan dan keterbukaan. Oleh karena itu saya berharap agar jalinan kerjasama yang sudah mantap ini dapat lebih ditingkatkan lagi di masa mendatang.

Akhirnya saya mengucapkan terima kasih kepada Koordinator Statistik Kecamatan Patebon dengan harapan buku ini dapat bermanfaat bagi semua pihak.



**KATA PENGANTAR**

Buku "KECAMATAN PATEBON DALAM ANGKA TAHUN 2005" merupakan publikasi yang diterbitkan setiap tahun, dan pada hakekatnya dalam bentuk penyajiannya sama dengan publikasi terdahulu.

Keberhasilan penerbitan buku ini tidak lepas dari peran serta dan kerjasama yang baik semua pihak dengan Koordinator Statistik Kecamatan.

Maka pada kesempatan ini kami sampaikan penghargaan dan ucapan terima kasih kepada:


1. Yang Terhormat Bapak Camat Patebon;
2. Yang Terhormat Kepala Dinas/Instansi lintas sektoral serta jajaran perangkat desa yang telah memberikan datanya.

Kami menyadari penyajian buku ini masih belum dapat memenuhi tuntutan semua pihak, maka dengan penuh harap adanya masukan yang positif untuk penyempurnaan dan pengembangan berikutnya.

Akhirnya semoga buku ini bermanfaat dan berguna bagi semua pihak yang memerlukannya.

Patebon, April 2006

Koordinator Statistik Kec. Patebon



**TUGIYONO**  
NIP.340 007 158

## DAFTAR ISI

	hlm
Sambutan Camat Patebon.....	i
Kata Pengantar.....	ii
Daftar isi .....	iii
Daftar Grafik.....	vii
Letak Geografis .....	viii
Peta Wilayah Kabupaten Kendal.....	1
Peta Wilayah Kecamatan Patebon.....	2
<b>BAB I</b>	<b>PEMERINTAHAN</b>
Tabel 1.1 Luas Wilayah Dirinci Menurut Desa	3
Tabel 1.2 Jarak Desa ke Ibukota Kecamatan..	4
Tabel 1.3 Luas Wilayah Dirinci Menurut Peng gunaan .....	5
Tabel 1.4 Luas Tanah Sawah Menurut Jenis Pengairannya.....	7
Tabel 1.5 Luas Tanah Kering Menurut Jenis- nya.....	8
Tabel 1.6 Banyaknya Hari Hujan.....	10
Tabel 1.7 Banyaknya Curah Hujan.....	11
Tabel 2.1 Banyaknya Dusun/Dukuh, Rukun War- ga, dan Rukun Tetangga .....	12
Tabel 2.2 Banyaknya Balai Desa Dan Kantor Desa .....	13
Tabel 2.3 Banyaknya Perangkat Desa.....	14
<b>BAB II</b>	<b>SOSIAL KEPENDUDUKAN</b>
Tabel 3.1 Banyaknya Rumah Tangga dan Ba- ngunan Tempat Tinggal .....	15
Tabel 3.2 Kepadatan Rumah Tangga.....	16
Tabel 3.3 Banyaknya Keluarga Menurut Tahap- an .....	17

Tabel	3.4	Banyaknya Tempat Tinggal Penduduk	18
Tabel	3.5	Banyaknya Penduduk Dirinci Menurut Jenis Kelamin .....	19
Tabel	3.6	Kepadatan Penduduk Dirinci Per Desa .....	20
Tabel	3.7	Sex Ratio Penduduk Laki-laki Terhadap Perempuan .....	21
Tabel	3.8	Perkembangan Penduduk Per Tahun .	22
Tabel	3.9	Banyaknya Penduduk Menurut Kelompok Umur dan Jenis Kelamin.....	23
Tabel	3.10	Banyaknya Penduduk Umur 5-6, 7-12, 13-15 .....	25
Tabel	3.11	Banyaknya Mutasi Penduduk .....	26
Tabel	3.12	Banyaknya Penduduk Dirinci Menurut Pendidikan .....	27
Tabel	3.13	Banyaknya Penduduk Dirinci Menurut Mata Pencaharian .....	29
Tabel	4.1	Banyaknya PUS Akseptor KB Aktif .	32
Tabel	5.1	Banyaknya Pemeluk Agama .....	34
Tabel	5.2	Banyaknya Tempat Ibadah .....	35
Tabel	5.3	Banyaknya Peserta Calon Haji ...	36
Tabel	5.4	Banyaknya Ulama, Mubaligh, dan Khotib.....	37
Tabel	5.5	Banyaknya Nikah, Talak, Cerai dan Dan Rujuk .....	38
Tabel	6.1	Banyaknya Sekolah TK, Murid, dan Guru .....	39
Tabel	6.2	Banyaknya Sekolah Dasar Negeri, Murid, dan Guru .....	40
Tabel	6.3	Banyaknya Madrasah Ibtidaiyah, Murid, dan Guru .....	41
Tabel	6.4	Banyaknya Sekolah Lanjutan Pertama Negeri, Murid, dan Guru .....	42
Tabel	6.5	Banyaknya Sekolah Lanjutan Per-	

		tama Swasta, Murid, dan Guru . . . . .	43
Tabel	6.6	Banyaknya Madrasah Tsanawiyah, Murid, dan Guru . . . . .	44
Tabel	6.7	Banyaknya Sekolah Lanjutan Atas Negeri, Murid, dan Guru . . . . .	45
Tabel	6.8	Banyaknya Sekolah Lanjutan Atas Swasta, Murid, dan Guru . . . . .	46
Tabel	6.9	Banyaknya Madrasah Aliyah, Murid, dan Guru . . . . .	47
Tabel	7.1	Banyaknya Dokter, Tenaga Medis, Bidan, Dukun Bayi, dan Juru Sunat	48
Tabel	7.2	Banyaknya Fasilitas Kesehatan . . .	49
Tabel	7.3	Banyaknya Sarana Air Bersih . . . . .	51
Tabel	7.4	Banyaknya Jamban Umum, Inpres, dan Swadaya . . . . .	52
Tabel	8.1	Banyaknya Penderita Cacat . . . . .	53

### **BAB III            PERTANIAN, PETERNAKAN, PERKEBUNAN DAN PERIKANAN**

Tabel	9.1	Luas Panen dan Produksi Padi Sawah dan Gogo . . . . .	54
Tabel	9.2	Luas Panen dan Produksi Padi Dan Jagung . . . . .	55
Tabel	9.3	Banyaknya Unggas . . . . .	56
Tabel	9.4	Banyaknya Telur Unggas . . . . .	58
Tabel	9.5	Banyaknya Ternak . . . . .	59
Tabel	9.6	Produksi Tanaman Perdagangan . . . . .	61
Tabel	9.7	Banyaknya Pemilik Tambak . . . . .	62

<b>BAB IV</b>	<b>EKONOMI</b>	
Tabel 10.1	Banyaknya Industri Besar, Sedang, Kecil, dan Industri Rumah Tangga	63
Tabel 10.2	Banyaknya Sarana Perdagangan .....	64
<b>BAB V</b>	<b>PERHUBUNGAN DAN KOMUNIKASI</b>	
Tabel 11.1	Banyaknya Sarana Angkutan Darat Kendaraan Bermotor .....	65
Tabel 11.2	Banyaknya Sarana Angkutan Darat Kendaraan Tak Bermotor .....	66
Tabel 12.1	Banyaknya Televisi, Radio, Listrik, PLN dan Telephon .....	67
Tabel 12.2	Jenis Permukaan, Kondisi dan Kelas Jalan .....	68
Tabel 12.3	Banyaknya Jembatan Desa .....	69
<b>BAB VI</b>	<b>LAIN-LAIN</b>	
Tabel 13.1	Banyaknya Lapangan Olah Raga .....	70
Tabel 14.1	Banyaknya Surat Pemberitahuan Pajak Terdaftar .....	71
Tabel 14.2	Pemasukan Pajak Bumi dan Bangunan	72



## DAFTAR GRAFIK

Grafik 1.	Luas Wilayah Dirinci Menurut Penggunaan .....	6
Grafik 2.	Banyaknya Penduduk Menurut Kelompok Umur dan Jenis Kelamin.....	24

<https://kendalkab.bps.go.id/>

**LETAK GEOGRAFIS**

1. Kecamatan Patebon terletak dalam:

Wilayah Pembantu Bupati : Kendal  
Kabupaten : Kendal  
Propinsi : Jawa Tengah

2. Batas-batas wilayah:

Sebelah utara : Laut Jawa  
Sebelah selatan : Kecamatan Pegandon  
Sebelah barat : Kecamatan Cepiring  
Sebelah timur : Kecamatan Kota Kendal

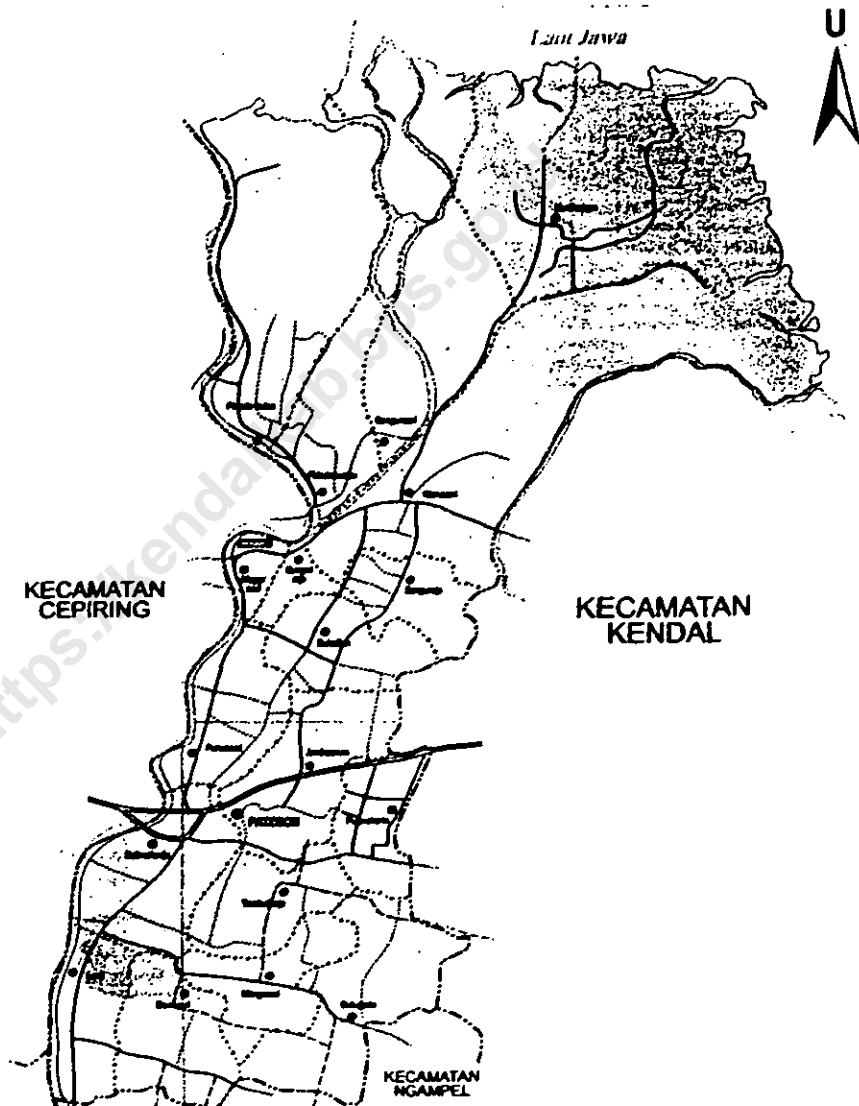
3. Jarak dari Ibukota Patebon ke beberapa kota:

Kota Propinsi Jawa Tengah : 34 Km  
Kota Kabupaten Kendal : 5 Km  
Kota Kecamatan Cepiring : 1 Km  
Kota Kecamatan Pegandon : 4 Km

4. Ketinggian tanah:  $\pm$  5 meter dpl



## KECAMATAN PATEBON



Tabel : 1.1.

LUAS WILAYAH KECAMATAN PATEBON  
DIRINCI MENURUT DESA  
TAHUN : 2005

DESA	LUAS	PERSENTASE
(1)	(Km-2) (2)	(%) (3)
01. Lanji	1.43	3.23
02. Donosari	1.52	3.44
03. Margosari	1.29	2.92
04. Bulugede	2.26	5.09
05. Tambakrejo	1.86	4.20
06. Kebonharjo	2.14	4.83
07. Purwosari	0.98	2.21
08. Jambearum	1.98	4.46
09. Purwokerto	1.27	2.86
10. Sukolilan	1.21	2.73
11. Bangunrejo	1.09	2.47
12. Kumpulrejo	1.19	2.68
13. Magersari	0.30	0.67
14. Wonosari	8.05	18.16
15. Kartikajaya	3.32	7.49
16. Bangunsari	2.54	5.74
17. Pidodo Wetan	6.66	15.04
18. Pidodo Kulon	5.22	11.78
<b>JUMLAH</b>	<b>44.31</b>	<b>100.00</b>

BPS Kabupaten Kendal

Sumber data : Kantor Kecamatan Patebon

Catatan :

Tabel : 1.2

JARAK DESA KE IBUKOTA KECAMATAN  
KECAMATAN PATEBON  
TAHUN : 2005

DESA	JARAK
(1)	(Km) (2)
01. Lanji	3.70
02. Donosari	3.30
03. Margosari	2.80
04. Bulugede	3.80
05. Tambakrejo	3.60
06. Kebonharjo	1.10
07. Purwosari	2.40
08. Jambearum	0.00
09. Purwokerto	1.00
10. Sukolilan	1.00
11. Bangunrejo	2.10
12. Kumpulrejo	3.20
13. Magersari	4.10
14. Wonosari	4.00
15. Kartikajaya	9.00
16. Bangunsari	8.60
17. Pidodo Wetan	8.80
18. Pidodo Kulon	9.20

Sumber data : Kantor Kecamatan Patebon

Catatan :

BPS Kabupaten Kendal

Tabel : 1.3

**LUAS WILAYAH KECAMATAN PATEBON  
DIRINCI MENURUT PENGGUNAAN  
TAHUN : 2005**

JENIS PENGGUNAAN	LUAS (Km-2)	PERSENTASE (%)
(1)	(2)	(3)
01. Tanah Sawah	14.11	31.85
02. Tanah Pekarangan	11.00	24.82
03. Tanah Tegalan	8.30	18.74
04. Tambak dan Kolam	7.01	15.82
05. Hutan	0.00	0.00
06. Perkebunan	0.00	0.00
07. Lain-lain	3.89	8.77
<b>JUMLAH</b>	<b>44.30</b>	<b>100.00</b>

BPS Kabupaten Kendal

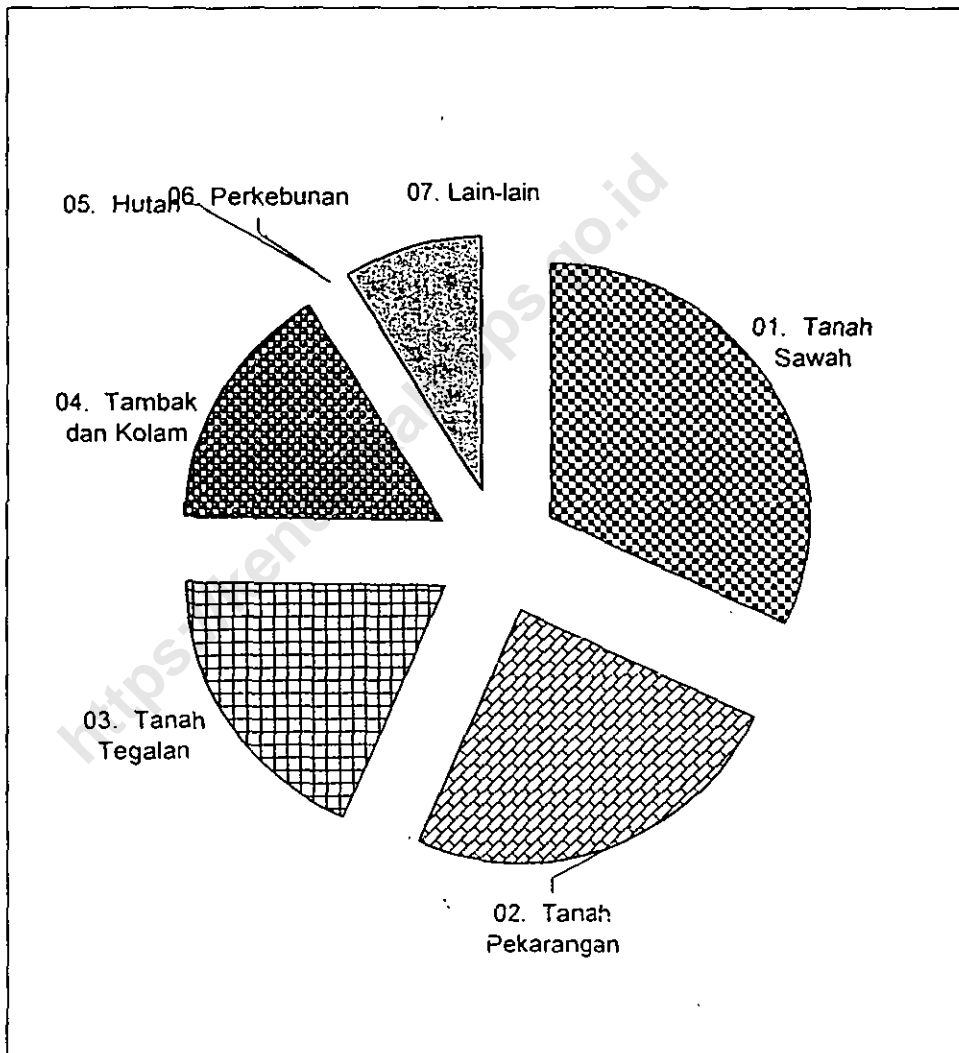
Sumber data : Statistik Kecamatan Patebon

Catatan :

Grafik : 1

DIRINCI MENURUT PENGGUNAAN

TAHUN : 2005



BPS Kabupaten Kendal

Sumber data : Statistik Kecamatan Patebon

Catatan :



Tabel : 1.4

**LUAS TANAH SAWAH MENURUT JENIS PENGAIRANNYA  
KECAMATAN PATEBON  
TAHUN : 2005**

DESA	TEHNIS (Ha)	SETENGAH	NON	TADAH	JUMLAH (Ha)
		TEHNIS (Ha)	TEHNIS (Ha)	HUJAN DIUSAHAKAN (Ha)	
(1)	(2)	(3)	(4)	(5)	(6)
01. Lanji	77.00	0.00	0.00	0.00	77.00
02. Donosari	106.00	0.00	0.00	0.00	106.00
03. Margosari	81.00	0.00	0.00	0.00	81.00
04. Bulugede	142.38	6.90	0.00	0.00	149.28
05. Tambakrejo	108.00	0.00	0.00	0.00	108.00
06. Kebonharjo	66.00	0.00	0.00	0.00	66.00
07. Purwosari	48.00	0.00	0.00	0.00	48.00
08. Jambearum	118.00	0.00	0.00	0.00	118.00
09. Purwokerto	18.00	0.00	0.00	0.00	18.00
10. Sukolilan	80.98	0.00	0.00	0.00	80.98
11. Bangunrejo	81.54	0.00	0.00	0.00	81.54
12. Kumpulrejo	58.00	0.00	0.00	0.00	58.00
13. Magersari	2.30	0.00	0.00	0.00	2.30
14. Wonosari	106.00	69.00	0.00	0.00	175.00
15. Kartikajaya	0.00	0.00	0.00	0.00	0.00
16. Bangunsari	0.00	0.00	0.00	0.00	0.00
17. Pidodo Wetan	125.00	0.00	0.00	0.00	125.00
18. Pidodo Kulon	117.00	0.00	0.00	0.00	117.00
JUMLAH 2005	1,335.20	75.90	0.00	0.00	1,411.10
2004	1,335.20	75.90	0.00	0.00	1,411.10
2003	1,335.20	75.90	0.00	0.00	1,411.10

BPS Kabupaten Kendal

Sumber data : Monografi Desa  
Catatan :

Tabel : 1.5

**LUAS TANAH KERING DIRINCI MENURUT JENISNYA  
KECAMATAN PATEBON  
TAHUN : 2005**

DESA	PEKA-	TEGALAN	PENGGEM-	TAMBAK	KOLAM.
	RANGAN		BALAAAN		
	(Ha)	(Ha)	(Ha)	(Ha)	(Ha)
(1)	(2)	(3)	(4)	(5)	(6)
01. Lanji	34.44	2.70	0.00	0.00	0.00
02. Donosari	33.58	0.00	0.00	0.00	0.00
03. Margosari	38.79	3.70	0.00	0.00	0.00
04. Butugede	52.30	0.00	0.00	0.00	0.00
05. Tambakrejo	56.42	8.58	0.00	0.00	0.00
06. Kebonharjo	114.68	1.77	0.00	0.00	0.00
07. Purwosari	41.40	4.00	0.00	0.00	0.00
08. Jambearum	57.20	5.40	0.00	0.00	0.00
09. Purwokerto	78.43	17.92	0.00	0.00	0.00
10. Sukolilan	25.88	5.59	0.00	0.00	0.00
11. Bangunrejo	21.76	0.00	0.00	0.00	0.00
12. Kumputrejo	52.62	1.80	0.00	0.00	0.00
13. Magersari	11.93	11.90	0.00	0.00	0.00
14. Wonosari	86.60	222.96	0.00	232.87	0.00
15. Kartikajaya	36.80	174.24	0.00	76.00	0.00
16. Bangunsari	64.51	169.00	0.00	0.00	0.00
17. Pidodo Wetan	156.80	138.80	0.00	230.86	0.00
18. Pidodo Kulon	135.50	61.81	0.00	160.94	0.00
JUMLAH 2005	1,099.64	830.17	0.00	700.67	0.00
2004	1,099.64	830.17	0.00	700.67	0.00
2003	1,099.64	830.17	0.00	700.67	0.00

BPS Kabupaten Kendal

Sumber data : Monografi Desa  
Catatan :

Tabel : 1.5 (lanjutan)

**LUAS TANAH KERING DIRINCI MENURUT JENISNYA  
KECAMATAN PATEBON  
TAHUN : 2005**

DESA	HUTAN		PERKEBUNAN		LAIN-	JUMLAH	
	RAKYAT	NEGARA	RAKYAT	NEGARA	LAIN		
	(Ha)	(Ha)	(Ha)	(Ha)	(Ha)		
(1)	(7)	(8)	(9)	(10)	(11)	(12)	
01. Lanji	0.00	0.00	0.00	0.00	28.80	65.94	
02. Donosari	0.00	0.00	0.00	0.00	12.82	46.40	
03. Margosari	0.00	0.00	0.00	0.00	5.93	48.42	
04. Bulugede	0.00	0.00	0.00	0.00	24.02	76.32	
05. Tambakrejo	0.00	0.00	0.00	0.00	12.90	77.90	
06. Kebonharjo	0.00	0.00	0.00	0.00	31.35	147.80	
07. Purwosari	0.00	0.00	0.00	0.00	4.70	50.10	
08. Jambearum	0.00	0.00	0.00	0.00	17.10	79.70	
09. Purwokerto	0.00	0.00	0.00	0.00	12.43	108.78	
10. Sukolilan	0.00	0.00	0.00	0.00	8.55	40.02	
11. Bangunrejo	0.00	0.00	0.00	0.00	6.05	27.81	
12. Kumpulrejo	0.00	0.00	0.00	0.00	6.38	60.80	
13. Magersari	0.00	0.00	0.00	0.00	3.60	27.43	
14. Wonosari	0.00	0.00	0.00	0.00	87.07	629.50	
15. Kartikajaya	0.00	0.00	0.00	0.00	44.45	331.49	
16. Bangunsari	0.00	0.00	0.00	0.00	20.79	254.30	
17. Pidodo Wetan	0.00	0.00	0.00	0.00	14.94	541.40	
18. Pidodo Kulon	0.00	0.00	0.00	0.00	46.75	405.00	
	<b>JUMLAH 2005</b>	0.00	0.00	0.00	0.00	388.63	3,019.11
	2004	0.00	0.00	0.00	0.00	388.63	3,019.11
	2003	0.00	0.00	0.00	0.00	388.63	3,019.11

BPS Kabupaten Kendal

Sumber data : Monografi Desa  
Catatan :

Tabel : 1.6

BANYAKNYA HARI HUJAN  
KECAMATAN PATEBON  
TAHUN 2002 - 2005

BULAN	2002	2003	2004	2005
(1)	(2)	(3)	(4)	(5)
01. Januari	18	14	10	9
02. Pebruari	20	22	16	18
03. Maret	7	9	15	16
04. April	9	6	10	13
05. Mei	4	5	14	12
06. Juni	2	1	2	2
07. Juli	2	0	2	2
08. Agustus	0	0	0	0
09. September	0	3	4	6
10. Oktober	0	5	5	7
11. Nopember	12	9	4	3
12. Desember	10	20	13	15
JUMLAH	84	94	95	103
Rata-rata	7	8	8	9

BPS Kabupaten Kendal

Sumber data : Pengairan Ranting Patebon  
Catatan :

Tabel : 1.7

**BANYAKNYA CURAH HUJAN  
KECAMATAN PATEBON  
TAHUN 2002 - 2005**

BULAN	2002	2003	2004	2005
(1)	(2)	(3)	(4)	(5)
01. Januari	371	248	113	226
02. Pebruari	761	611	462	510
03. Maret	97	194	272	150
04. April	143	183	176	167
05. Mei	104	87	275	260
06. Juni	9	12	20	15
07. Juli	65	0	23	0
08. Agustus	0	0	0	0
09. September	0	51	73	80
10. Oktober	0	62	25	27
11. Nopember	229	145	86	85
12. Desember	196	477	232	220
<b>JUMLAH</b>	<b>1,975</b>	<b>2,070</b>	<b>1,757</b>	<b>1,740</b>
<b>Rata-rata</b>	<b>165</b>	<b>173</b>	<b>146</b>	<b>145</b>

BPS Kabupaten Kendal

Sumber data : Pengairan Ranting Patebon

Catatan :

Tabel : 2.1

**BANYAKNYA DUSUN/DUKUH, RUKUN WARGA, DAN RUKUN TETANGGA  
KECAMATAN PATEBON**

TAHUN : 2005

DESA	DUSUN/ DUKUH	RUKUN WARGA	RUKUN TETANGGA
(1)	(2)	(3)	(4)
01. Lanji	4	4	23
02. Donosari	2	4	18
03. Margosari	5	5	16
04. Bulugede	6	6	31
05. Tambakrejo	5	4	23
06. Kebonharjo	8	8	39
07. Purwosari	5	5	26
08. Jambearum	4	6	28
09. Purwokerto	5	10	34
10. Sukoililan	2	2	13
11. Bangunrejo	2	2	8
12. Kumpulrejo	4	4	31
13. Magersari	1	2	10
14. Wonosari	8	7	32
15. Kartikajaya	3	3	15
16. Bangunsari	2	2	12
17. Pidodo Wetan	3	3	29
18. Pidodo Kulon	6	6	28
<b>JUMLAH 2005</b>	<b>75</b>	<b>83</b>	<b>416</b>
<b>2004</b>	<b>75</b>	<b>83</b>	<b>416</b>
<b>2003</b>	<b>74</b>	<b>82</b>	<b>408</b>

BPS Kabupaten Kendal

Sumber data : Statistik Kecamatan Patebon

Catatan :

Tabel : 2.2.

**BANYAKNYA BALAI DESA DAN KANTOR DESA  
KECAMATAN PATEBON  
TAHUN : 2005**

DESA	BALAI DESA	KANTOR DESA
(1)	(2)	(3)
01. Lanji	1	1
02. Donosari	1	1
03. Margosari	1	1
04. Bulugede	1	1
05. Tambakrejo	1	1
06. Kebonharjo	0	1
07. Purwosari	1	1
08. Jambearum	1	1
09. Purwokerto	1	1
10. Sukolilan	1	1
11. Bangunrejo	1	1
12. Kumpulrejo	1	1
13. Magersari	1	1
14. Wonosari	1	1
15. Kartikajaya	1	1
16. Bangunsari	1	1
17. Pidodo Wetan	1	1
18. Pidodo Kulon	1	1
<b>JUMLAH</b>	<b>17</b>	<b>18</b>

Sumber data : Kantor Kecamatan Patebon  
Catatan :

Tabel : 2.3

**BANYAKNYA PERANGKAT DESA  
KECAMATAN PATEBON**

TAHUN : 2005

DESA	KEPALA DESA/KEL		CARIK		KAUR UMUM		KEBAKRYAN		JAGABAYAN/KEPE		BAYAN/TA		MUDIN		ULU-ULU		KAMITUWA		BEKEL		KAUR KEJANGAN		JUMLAH	
	L	P	L	P	L	P	L	P	L	P	L	P	L	P	L	P	L	P	L	P	L	P	L	P
	(1)	(2)	(3)	(4)	(5)	(6)	(7)	(8)	(9)	(10)	(11)	(12)	(13)	(14)	(15)	(16)	(17)	(18)	(19)	(20)	(21)	(22)	(23)	(24)
01. Lanji	1	0	1	0	1	0	1	0	1	0	1	0	1	0	0	0	4	0	1	0	0	1	12	1
02. Donosari	1	0	1	0	1	0	2	0	1	0	0	0	2	0	1	0	2	0	0	0	1	0	12	0
03. Margosari	1	0	0	0	1	0	0	0	0	0	1	0	1	0	0	0	4	0	1	0	1	0	10	0
04. Bulugede	1	0	1	0	1	0	1	0	0	0	0	0	2	0	1	0	6	0	1	0	1	0	15	0
05. Tambakrejo	1	0	1	0	1	0	1	0	1	0	1	0	1	0	1	0	4	0	0	1	0	1	12	2
06. Kebonharjo	1	0	1	0	1	0	0	1	0	0	0	2	0	1	0	4	0	1	0	0	1	11	2	
07. Purwosari	0	1	1	0	1	0	0	0	0	0	1	0	1	0	0	0	1	0	1	0	0	1	6	2
08. Jambearum	1	0	1	0	1	0	1	0	0	0	1	0	1	0	0	0	5	0	1	0	1	0	13	0
09. Purwokerto	1	0	1	0	1	0	1	0	0	0	1	0	2	0	0	0	3	0	1	0	0	1	11	1
10. Sukolilan	1	0	1	0	1	0	1	0	0	0	1	0	1	0	0	2	0	1	0	1	0	10	0	
11. Bangunrejo	1	0	1	0	1	0	0	0	0	0	1	0	1	0	0	0	2	0	1	0	1	0	9	0
12. Kumpulrejo	1	0	1	0	1	0	1	0	0	0	0	0	2	0	2	0	2	0	1	0	1	0	12	0
13. Magersari	1	0	1	0	0	0	1	0	1	0	0	0	1	0	0	0	0	0	1	0	1	0	7	0
14. Wonosari	1	0	1	0	1	0	0	0	0	0	1	0	1	0	0	0	6	0	1	0	1	0	13	0
15. Kartikajaya	1	0	1	0	0	1	0	0	0	0	0	0	1	0	0	0	0	0	0	1	0	1	3	3
16. Bangunsari	1	0	1	0	0	1	0	1	0	0	0	0	1	0	0	0	2	0	1	0	0	1	6	3
17. Pidodo Wetan	1	0	1	0	1	0	1	0	0	0	1	0	1	0	1	0	2	0	1	0	1	0	11	0
18. Pidodo Kulon	1	0	1	0	1	0	0	0	0	0	0	0	1	0	2	0	6	0	0	0	1	0	13	0
<b>JUMLAH 2005</b>	17	1	17	0	14	3	11	1	5	0	10	0	23	0	9	0	55	0	14	2	11	7	186	14
2004	17	1	18	0	14	3	11	1	5	0	10	0	23	0	9	0	55	0	14	2	11	7	187	14
2003	17	1	18	0	14	3	11	1	5	0	10	0	23	0	9	0	55	0	14	2	11	7	187	14

BPS Kabupaten Kendal

Sumber data : Kantor Kecamatan Patebon

Catatan :



Tabel : 3.1.

**BANYAKNYA RUMAH TANGGA DAN BANGUNAN TEMPAT TINGGAL  
KECAMATAN PATEBON**

**TAHUN : 2005**

DESA	RUMAH TANGGA	BANGUNAN
		TEMPAT TINGGAL
(1)	(2)	(3)
01. Lanji	710	800
02. Donosari	663	519
03. Margosari	770	650
04. Bulugede	814	662
05. Tambakrejo	974	797
06. Kebonharjo	1,543	1,543
07. Purwosari	784	666
08. Jambearum	1,509	910
09. Purwokerto	1,354	1,340
10. Sukolilan	457	360
11. Bangunrejo	392	343
12. Kumpulrejo	825	576
13. Magersari	390	306
14. Wonosari	1,230	947
15. Kartikajaya	353	306
16. Bangunsari	448	379
17. Pidodo Wetan	872	737
18. Pidodo Kulen	818	704
<b>JUMLAH 2005</b>	<b>14,897</b>	<b>12,545</b>
<b>2004</b>	<b>14,489</b>	<b>12,835</b>
<b>2003</b>	<b>14,160</b>	<b>12,810</b>

BPS Kabupaten Kendal

Sumber data : Statistik Kecamatan Patebon

Catatan :

Tabel : 3.2

**KEPADATAN RUMAH TANGGA  
KECAMATAN PATEBON  
TAHUN : 2005**

DESA	PENDUDUK	RUMAH TANGGA	KEPADATAN (Orang/KK)
(1)	(2)	(3)	(4)
01. Lanji	2,935	710	4
02. Donosari	2,753	663	4
03. Margosari	2,643	770	3
04. Bulugede	3,024	814	4
05. Tambakrejo	3,343	974	3
06. Kebonharjo	6,206	1,543	4
07. Purwosari	2,908	784	4
08. Jambearum	4,171	1,500	3
09. Purwokerto	4,930	1,354	4
10. Sukolilan	1,372	457	3
11. Bangunrejo	1,360	392	3
12. Kumpulrejo	2,586	825	3
13. Magersari	1,401	390	4
14. Wonosari	4,749	1,230	4
15. Kartikajaya	1,226	353	3
16. Bangunsari	1,766	448	4
17. Pidodo Wetan	3,179	872	4
18. Pidodo Kulon	3,051	818	4
<b>JUMLAH 2005</b>	<b>53,603</b>	<b>14,897</b>	<b>4</b>
2004	53,663	14,489	4
2003	50,903	14,160	4

BPS Kabupaten Kendal

Sumber data : Statistik Kecamatan Patebon  
Catatan :

Tabel : 3.3

**BANYAKNYA KELUARGA MENURUT TAHAPAN  
KECAMATAN PATEBON**

TAHUN : 2005

DESA	PRA SEJAHTERA		SEJAHTERA I		SEJAH- TERA	JUM
	ALEK	BAE	ALEK	BAE	(VII)	LAH
(1)	(2)	(3)	(4)	(5)	(6)	(7)
01. Lanji	192	37	13	51	389	675
02. Donosari	289	133	8	82	151	663
03. Margosari	287	114	44	23	197	665
04. Bulugede	425	70	54	25	253	827
05. Tambakrejo	409	83	22	48	329	891
06. Kebonharjo	265	268	21	107	780	1,441
07. Purwosari	291	63	53	58	275	740
08. Jambearum	361	104	21	67	548	1,101
09. Purwokerto	175	273	58	68	720	1,294
10. Sukolilan	111	50	23	16	234	427
11. Bangunrejo	122	92	2	17	159	361
12. Kumpulrejo	217	185	36	38	245	754
13. Magersari	141	44	26	47	115	340
14. Wonosari	500	60	17	59	610	1,275
15. Kartikajaya	112	2	70	0	174	263
16. Bangunsari	209	2	62	0	182	455
17. Pidodo Wetan	315	83	41	77	341	843
18. Pidodo Kulon	269	162	26	66	187	710
<b>JUMLAH 2005</b>	<b>4,690</b>	<b>1,825</b>	<b>597</b>	<b>849</b>	<b>5,889</b>	<b>13,725</b>
2004	4,690	1,825	597	849	5,889	13,725
2003	5,684	1,625	714	1,276	6,159	15,246

BPS Kabupaten Kendal

Sumber data : PPLKB Kecamatan Patebon

Catatan : - ALEK : Alasan Ekonomi

- BAE : Bukan Alasan Ekonomi

Tabel : 3.4

**BANYAKNYA TEMPAT TINGGAL PENDUDUK  
KECAMATAN PATEBON  
TAHUN : 2005**

DESA	PER- MANEN	SEMI PER- MANEN	PAPAN	BAMBU	JUMLAH
(1)	(2)	(3)	(4)	(5)	(6)
01. Lanji	45	631	120	4	800
02. Donosari	17	18	330	154	519
03. Margosari	95	145	257	153	650
04. Bulugede	131	101	362	68	662
05. Tambakrejo	12	318	425	42	797
06. Kebonharjo	955	415	92	81	1,543
07. Purwosari	86	135	175	270	666
08. Jambearum	219	233	335	123	910
09. Purwokerto	725	310	298	7	1,340
10. Sukolilan	81	37	237	5	360
11. Bangunrejo	153	40	133	17	343
12. Kumpulrejo	150	125	300	1	576
13. Magersari	152	63	79	12	306
14. Wonosari	687	149	99	12	947
15. Kartikajaya	149	52	103	2	306
16. Bangunsari	200	45	67	67	379
17. Pidodo Wetan	206	140	315	76	737
18. Pidodo Kulon	176	127	319	82	704
<b>JUMLAH 2005</b>	<b>4,239</b>	<b>3,084</b>	<b>4,558</b>	<b>1,176</b>	<b>12,545</b>
2004	3,058	3,119	4,558	2,103	12,835
2003	3,019	3,207	4,558	2,004	12,810

BPS Kabupaten Kendal

Sumber data : Statistik Kecamatan Patebon

Catatan :

Tabel : 3.5

**BANYAKNYA PENDUDUK DIRINCI MENURUT JENIS KELAMIN  
KECAMATAN PATEBON  
TAHUN : 2005**

DESA	LAKI-LAKI	PEREMPUAN	JUMLAH
(1)	(2)	(3)	(4)
01. Lanji	1,374	1,561	2,935
02. Donosari	1,368	1,385	2,753
03. Margosari	1,309	1,334	2,643
04. Bulugede	1,555	1,469	3,024
05. Tambakrejo	1,670	1,673	3,343
06. Kebonharjo	3,076	3,130	6,206
07. Purwosari	1,483	1,425	2,908
08. Jambearum	2,068	2,103	4,171
09. Purwokerto	2,426	2,504	4,930
10. Sukolitan	712	660	1,372
11. Bangunrejo	676	684	1,360
12. Kumpulrejo	1,271	1,315	2,586
13. Magersari	707	694	1,401
14. Wonosari	2,333	2,416	4,749
15. Kartikajaya	633	593	1,226
16. Bangunsari	868	898	1,766
17. Pidodo Wetan	1,686	1,493	3,179
18. Pidodo Kulon	1,521	1,530	3,051
<b>JUMLAH 2005</b>	<b>26,736</b>	<b>26,867</b>	<b>53,603</b>
2004	26,612	27,051	53,663
2003	25,360	25,543	50,903

BPS Kabupaten Kendal

Sumber data: Monografi Desa  
Catatan :

Tabel : 3.6

**KEPADATAN PENDUDUK  
KECAMATAN PATEBON  
TAHUN : 2005**

DESA	PENDUDUK	LUAS	KEPADATAN
(1)	(2)	(Km-2) (3)	(Orang/Km-2) (4)
01. Lanji	2,935	1.43	2,053
02. Donosari	2,753	1.52	1,806
03. Margosari	2,643	1.29	2,042
04. Bulugede	3,024	2.26	1,340
05. Tambakrejo	3,343	1.86	1,798
06. Kebonharjo	6,206	2.14	2,903
07. Purwosari	2,908	0.98	2,964
08. Jambearum	4,171	1.98	2,110
09. Purwokerto	4,930	1.27	3,889
10. Sukolitan	1,372	1.21	1,134
11. Bangunrejo	1,360	1.09	1,244
12. Kumpulrejo	2,586	1.19	2,177
13. Magersari	1,401	0.30	4,712
14. Wonosari	4,749	8.05	590
15. Kartikajaya	1,226	3.32	369
16. Bangunsari	1,766	2.54	694
17. Pidodo Wetan	3,179	6.66	477
18. Pidodo Kulon	3,051	5.22	584
<b>JUMLAH 2005</b>	<b>53,603</b>	<b>44.30</b>	<b>1,210</b>
2004	53,663	44.30	1,211
2003	50,903	44.30	1,149

BPS Kabupaten Kendal

Sumber data : Statistik Kecamatan Patebon

Catatan :

Tabel : 3.7

**SEX RATIO PENDUDUK LAKI-LAKI TERHADAP PEREMPUAN  
KECAMATAN PATEBON**

TAHUN : 2005

DESA	PENDUDUK		SEX RATIO (PER 1000)
	LAKI-LAKI	PEREMPUAN	
(1)	(2)	(3)	(4)
01. Lanji	1,374	1,561	880
02. Donosari	1,368	1,385	988
03. Margosari	1,309	1,334	981
04. Bulugede	1,555	1,469	1,059
05. Tambakrejo	1,670	1,673	998
06. Kebonharjo	3,076	3,130	983
07. Purwosari	1,483	1,425	1,041
08. Jambearum	2,068	2,103	983
09. Purwokerto	2,426	2,504	969
10. Sukolilan	712	660	1,079
11. Bangunrejo	676	684	988
12. Kumpulrejo	1,271	1,315	967
13. Magersari	707	694	1,019
14. Wonosari	2,333	2,416	966
15. Kartikajaya	633	593	1,067
16. Bangunsari	868	898	967
17. Pidodo Wetan	1,686	1,493	1,129
18. Pidodo Kulon	1,521	1,530	994
JUMLAH 2005	26,736	26,867	995
2004	26,612	27,051	984
2003	26,612	27,051	993

BPS Kabupaten Kendal

Sumber data : Statistik Kecamatan Patebon

Catatan :

Tabel : 3.8

PERKEMBANGAN PENDUDUK PER TAHUN  
KECAMATAN PATEBON  
TAHUN : 1986-2005

TAHUN	PENDUDUK	PERKEMBANGAN
		PENDUDUK (%)
(1)	(2)	(3)
1986	43,012	
1987	43,629	1.43
1988	44,218	1.35
1989	44,938	1.63
1990	46,361	3.17
1991	46,746	0.83
1992	47,232	1.04
1993	47,792	1.19
1994	48,210	0.87
1995	48,520	0.64
1996	48,737	0.45
1997	49,018	0.58
1998	49,252	0.48
1999	49,574	0.65
2000	50,002	0.86
2001	50,290	0.58
2002	50,562	0.54
2003	50,903	0.67
2004	53,663	5.42
2005	53,603	-0.11

BPS Kabupaten Kendal

Sumber data : Statistik Kecamatan Patebon

Catatan :



Tabel : 3.9

**BANYAKNYA PENDUDUK MENURUT KELOMPOK UMUR  
DAN JENIS KELAMIN  
KECAMATAN PATEBON  
TAHUN : 2005**

UMUR	LAKI-LAKI	PEREMPUAN	JUMLAH
(1)	(2)	(3)	(4)
0 - 4	2,552	2,448	5,000
5 - 9	2,791	2,827	5,618
10 - 14	2,901	2,970	5,871
15 - 19	2,923	2,650	5,573
20 - 24	2,156	1,953	4,109
25 - 29	1,948	1,979	3,927
30 - 39	4,358	4,469	8,827
40 - 49	3,429	3,025	6,454
50 - 59	1,571	1,772	3,343
60 keatas	2,109	2,772	4,881
<b>JUMLAH 2005</b>	<b>26,738</b>	<b>26,865</b>	<b>53,603</b>
2004	26,612	27,051	53,663
2003	25,360	25,543	50,903

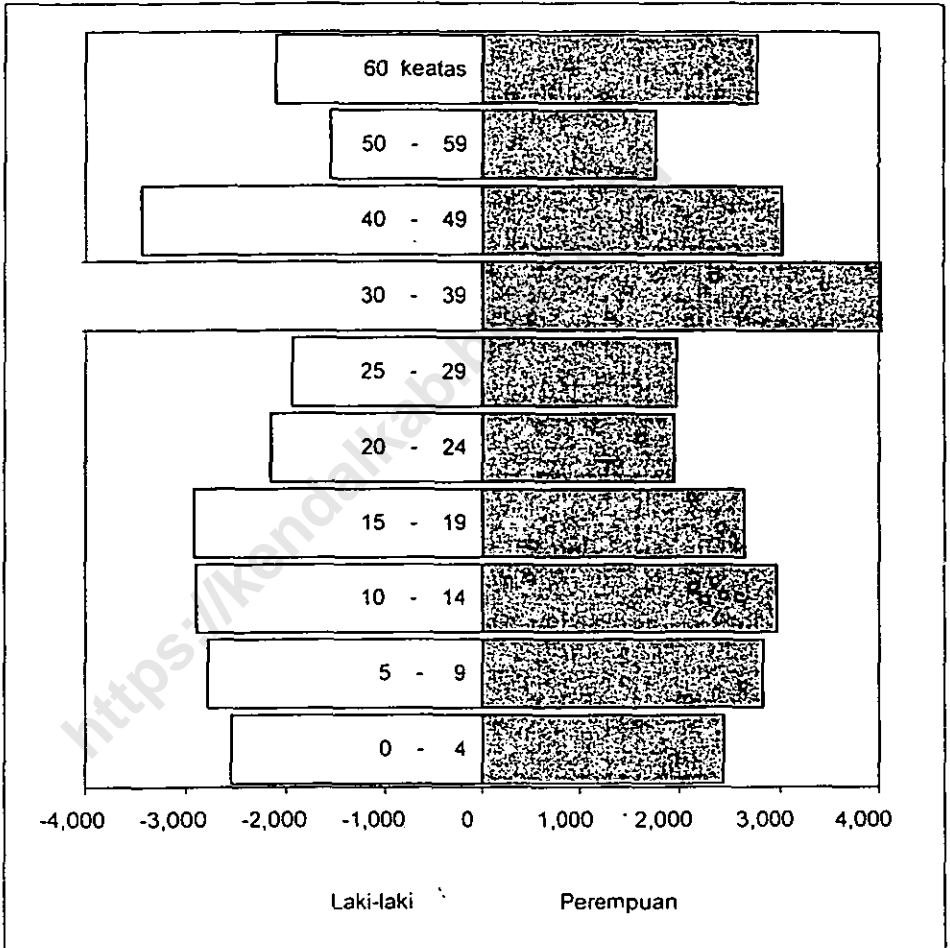
BPS Kabupaten Kendal

Sumber data : Statistik Kecamatan Patebon

Catatan :

Grafik : 2

**BANYAKNYA PENDUDUK MENURUT KELOMPOK UMUR  
DAN JENIS KELAMIN  
KECAMATAN PATEBON  
TAHUN : 2005**



Sumber data : Statistik Kecamatan Patebon

Catatan :

BPS Kabupaten Kendal

Tabel : 3.10

**BANYAKNYA PENDUDUK UMUR 5 - 6, 7 - 12, 13 - 15  
KECAMATAN PATEBON**

TAHUN : 2005

DESA	5 - 6	7 - 12	13 - 15
(1)	(2)	(3)	(4)
01. Lanji	122	376	174
02. Donosari	127	389	179
03. Margosari	116	353	160
04. Bulugede	131	418	204
05. Tambakrejo	138	462	212
06. Kebonharjo	229	766	342
07. Purwosari	123	337	188
08. Jambearum	193	633	290
09. Purwokerto	221	762	346
10. Sukolilan	69	711	105
11. Bangunrejo	63	191	91
12. Kumpulrejo	132	393	174
13. Magersari	61	181	91
14. Wonosari	209	640	298
15. Kartikajaya	59	188	91
16. Bangunsari	79	244	115
17. Pidodo Wetan	146	448	209
18. Pidodo Kulon	153	419	197
<b>JUMLAH 2005</b>	<b>2,371</b>	<b>7,911</b>	<b>3,466</b>
2004	2,371	7,911	3,466
2003	2,365	7,881	3,454

BPS Kabupaten Kendal

Sumber data : Statistik Kecamatan Patebon

Catatan :

Tabel : 3.11

**BANYAKNYA MUTASI PENDUDUK  
KECAMATAN PATEBON  
TAHUN : 2005**

DESA	KELA - HIRAN	KEMA - TIAN	DATANG	PERGI
(1)	(2)	(3)	(4)	(5)
01. Lanji	43	14	33	38
02. Donosari	24	7	10	8
03. Margosari	10	6	2	0
04. Bulugede	24	14	10	10
05. Tambakrejo	15	18	2	5
06. Kebonharjo	65	29	46	29
07. Purwosari	15	5	5	3
08. Jambearum	54	37	34	19
09. Purwokerto	17	26	34	30
10. Sukolilan	8	6	2	0
11. Bangunrejo	2	1	4	0
12. Kumpulrejo	5	7	2	4
13. Magersari	9	1	1	4
14. Wonosari	17	20	21	17
15. Kartikajaya	23	26	7	8
16. Bangunsari	18	8	2	9
17. Pidodo Wetan	17	6	2	6
18. Pidodo Kulon	11	6	6	13
<b>JUMLAH 2005</b>	<b>377</b>	<b>237</b>	<b>223</b>	<b>203</b>
<b>2004</b>	<b>463</b>	<b>270</b>	<b>128</b>	<b>173</b>

BPS Kabupaten Kendal

Sumber data : Statistik Kecamatan Patebon

Catatan :



Tabel : 3.12

**BANYAKNYA PENDUDUK DI ATAS 5 TAHUN  
DIRINCI MENURUT PENDIDIKAN  
KECAMATAN PATEBON  
TAHUN : 2005**

DESA	TIDAK	TIDAK	BELUM	TAMAT SD	
	SEKOLAH	TAMAT SD			
(1)	(2)	(3)	(4)	(5)	
01. Lanji	120	385	359	6,014	
02. Donosari	236	381	440	525	
03. Margosari	145	183	876	876	
04. Bulugede	752	424	364	938	
05. Tambakrejo	280	520	640	750	
06. Kebonharjo	240	1,364	552	1,681	
07. Purwosari	184	312	450	600	
08. Jambearum	530	464	725	765	
09. Purwokerto	225	351	479	988	
10. Sukolilan	86	221	167	379	
11. Bangunrejo	193	390	246	395	
12. Kumpulrejo	931	435	225	690	
13. Magersari	100	330	240	400	
14. Wonosari	425	640	506	2,080	
15. Kartikajaya	114	194	341	366	
16. Bangunsari	271	94	247	778	
17. Pidodo Wetan	330	497	920	823	
18. Pidodo Kulon	226	484	490	1,955	
	<b>JUMLAH 2005</b>	<b>5,388</b>	<b>7,669</b>	<b>8,267</b>	<b>21,003</b>
	2004	6,544	8,982	7,209	13,772
	2003	6,484	9,205	6,988	13,794

BPS Kabupaten Kendal

Sumber data : Statistik Kecamatan Patebon

Catatan :

Tabel : 3.12 (Lanjutan)

**BANYAKNYA PENDUDUK DI ATAS 5 TAHUN  
DIRINCI MENURUT PENDIDIKAN  
KECAMATAN PATEBON  
TAHUN : 2005**

DESA	TAMAT		
	SLTP	SLTA	PT IAKADEMI
(1)	(6)	(7)	(8)
01. Lanji	651	535	21
02. Donosari	250	130	30
03. Margosari	563	372	24
04. Bulugede	332	198	19
05. Tambakrejo	199	98	14
06. Kebonharjo	347	955	407
07. Purwosari	468	340	28
08. Jambearum	365	167	52
09. Purwokerto	776	687	299
10. Sukolilan	220	346	25
11. Bangunrejo	292	146	23
12. Kumpulrejo	195	235	125
13. Magersari	260	45	20
14. Wonosari	116	40	18
15. Kartikajaya	178	191	65
16. Bangunsari	397	228	15
17. Pidodo Wetan	648	536	20
18. Pidodo Kulon	67	105	39
JUMLAH 2005	6,324	5,356	1,244
2004	5,759	5,269	1,113
2003	5,574	4,138	793

BPS Kabupaten Kendal

Sumber data : Statistik Kecamatan Patebon

Catatan :

Tabel : 3.13

**BANYAKNYA PENDUDUK DIATAS 10 TAHUN YANG BEKERJA  
DIRINCI MENURUT MATA PENCAHARIAN  
KECAMATAN PATEBON  
TAHUN : 2005**

DESA	PERTANIAN		PERTAMBANGAN DAN PENGALIHAN		INDUSTRI PENGOLAHAN	
	PENGU- SAHA	BURUH	PENGU- SAHA	BURUH	PENGU- SAHA	BURUH
(1)	(2)	(3)	(4)	(5)	(6)	(7)
01. Lanji	123	117	0	0	4	120
02. Donosari	389	579	0	0	0	19
03. Margosari	297	225	0	0	0	0
04. Bulugede	325	287	3	2	0	64
05. Tambakrejo	322	569	0	675	0	165
06. Kebonharjo	242	431	0	0	0	0
07. Purwosari	143	440	0	0	8	457
08. Jambearum	231	338	0	0	0	21
09. Purwokerto	95	286	0	0	12	376
10. Sukotilan	231	0	0	0	3	0
11. Bangunrejo	137	219	0	0	0	0
12. Kumpulrejo	192	206	0	0	0	0
13. Magersari	45	479	0	0	3	0
14. Wonosari	783	102	0	0	0	0
15. Kartikajaya	52	72	0	0	9	209
16. Bangunsari	278	175	0	0	2	46
17. Pidodo Wetan	210	270	0	0	4	100
18. Pidodo Kulon	1,007	283	0	0	13	163
<b>JUMLAH 2005</b>	<b>5,102</b>	<b>5,078</b>	<b>3</b>	<b>677</b>	<b>58</b>	<b>1,740</b>

BPS Kabupaten Kendal

Sumber data : Statistik Kecamatan Patebon

Catatan :

Tabel : 3.13. Lanjutan

**BANYAKNYA PENDUDUK DIATAS 10 TAHUN YANG BEKERJA  
DIRINCI MENURUT MATA PENCAHARIAN  
KECAMATAN PATEBON  
TAHUN : 2005**

DESA	LISTRIK, GAS DAN AIR MINUM		BANGUNAN		PERDAGANGAN, HOTEL DAN RESTORAN	
	PENGU- SAHA	BURUH	PENGU- SAHA	BURUH	PENGU- SAHA	BURUH
(1)	(8)	(9)	(10)	(11)	(12)	(13)
01. Lanji	4	0	0	21	73	25
02. Donosari	0	4	0	20	0	0
03. Margosari	0	0	0	165	0	0
04. Bulugede	3	0	1	120	0	0
05. Tambakrejo	0	3	0	170	13	2
06. Kebonharjo	13	0	0	0	470	0
07. Purwosari	4	0	0	0	140	0
08. Jambearum	5	0	2	200	3	30
09. Purwokerto	8	0	0	0	21	0
10. Sukolilan	4	0	0	84	0	29
11. Bangunrejo	0	0	0	23	39	0
12. Kumpulrejo	0	0	0	0	0	0
13. Magersari	4	0	0	25	25	0
14. Wonosari	2	0	0	0	0	0
15. Kartikajaya	0	0	0	209	41	0
16. Bangunsari	3	0	0	0	0	0
17. Pidodo Wetan	0	1	2	60	0	0
18. Pidodo Kulon	3	1	0	40	0	95
<b>JUMLAH 2005</b>	<b>53</b>	<b>9</b>	<b>5</b>	<b>1,137</b>	<b>825</b>	<b>181</b>

BPS Kabupaten Kendal

Sumber data : Statistik Kecamatan Patebon

Catatan :



Tabel : 3.13. Lanjutan

BANYAKNYA PENDUDUK DIATAS 10 TAHUN YANG BEKERJA  
DIRINCI MENURUT MATA PENCAHARIAN  
KECAMATAN PATEBON  
TAHUN 2005

DESA	PENGANGKUTAN DAN KOMUNIKASI		KEUANGAN DAN PERSEWAAN		JASA - JASA		JUMLAH	
	PENGU- SAHA	BURUH	PENGU- SAHA	BURUH	PENGU- SAHA	BURUH	PENGU- SAHA	BURUH
(1)	(14)	(15)	(16)	(17)	(18)	(19)	(20)	(21)
01. Lanji	15	16	0	0	5	44	224	343
02. Donosari	6	0	0	0	3	63	398	685
03. Margosari	11	5	0	0	5	193	313	588
04. Bulugede	4	6	0	0	2	0	338	479
05. Tambakrejo	2	0	3	0	5	0	345	1,584
06. Kebonharjo	115	14	0	4	12	0	852	449
07. Purwosari	24	0	0	0	5	0	324	897
08. Jambearum	77	0	0	4	2	0	320	593
09. Purwokerto	108	0	0	8	23	6	267	676
10. Sukolilan	10	0	0	0	3	1	251	114
11. Bangunrejo	6	0	0	0	1	0	183	242
12. Kumpulrejo	12	6	0	2	3	0	207	214
13. Magersari	28	4	0	0	2	0	107	508
14. Wonosari	8	5	0	0	6	1	799	108
15. Kartikajaya	11	0	0	2	2	0	115	492
16. Bangunsari	3	6	0	0	2	0	288	227
17. Pidodo Wetan	10	0	1	6	5	0	232	437
18. Pidodo Kulon	24	6	1	0	4	0	1,052	588
<b>JUMLAH 2005</b>	<b>474</b>	<b>68</b>	<b>5</b>	<b>26</b>	<b>90</b>	<b>308</b>	<b>6,615</b>	<b>9,224</b>

BPS Kabupaten Kendal

Sumber data : Statistik Kecamatan Patebon  
Catatan :

Tabel : 4.1.

**BANYAKNYA PUS AKSEPTOR KB AKTIF  
KECAMATAN PATEBON  
TAHUN : 2005**

DESA	PUS	KONTRASEPSI		
		IUD	PIL	KONDOM
(1)	(2)	(3)	(4)	(5)
01. Lanji	493	7	133	1
02. Donosari	399	10	102	0
03. Margosari	473	2	103	0
04. Bulugede	550	2	133	0
05. Tambakrejo	633	1	156	0
06. Kebonharjo	980	25	208	0
07. Purwosari	532	21	83	0
08. Jambearum	825	14	265	2
09. Purwokerto	938	100	159	36
10. Sukolilan	277	0	35	0
11. Bangunrejo	237	2	43	0
12. Kumpulrejo	517	17	81	0
13. Magersari	219	1	38	0
14. Wonosari	734	15	133	0
15. Kartikajaya	336	19	42	0
16. Bangunsari	224	30	13	0
17. Pidodo Wetan	511	7	96	1
18. Pidodo Kulon	474	4	247	1
<b>JUMLAH 2005</b>	<b>9,352</b>	<b>277</b>	<b>2,070</b>	<b>41</b>
2004	9,352	277	2,070	41
2003	9,321	274	1,908	42

BPS Kabupaten Kendal

Sumber data : PPLKB Kecamatan Patebon

Catatan :

Tabel : 4.1. (lanjutan)

**BANYAKNYA PUS AKSEPTOR KB AKTIF  
KECAMATAN PATEBON  
TAHUN : 2005**

DESA	KONTRASEPSI				
	INP	SUNTIK	MOP	MOW	JUMLAH
(1)	(6)	(7)	(8)	(9)	(10)
01. Lanji	11	187	3	10	352
02. Donosari	29	136	3	3	283
03. Margosari	21	221	0	9	356
04. Bulugede	36	245	3	12	431
05. Tambakrejo	65	271	1	8	502
06. Kebonharjo	18	487	5	18	761
07. Purwosari	22	244	3	6	379
08. Jambearum	25	345	9	7	667
09. Purwokerto	46	374	22	60	797
10. Sukolilan	35	148	2	3	223
11. Bangunrejo	6	127	0	8	186
12. Kumpulrejo	38	253	0	6	395
13. Magersari	8	113	0	5	165
14. Wonosari	6	347	7	16	524
15. Kartikajaya	4	128	0	6	199
16. Bangunsari	34	142	3	22	244
17. Pidodo Wetan	11	268	4	11	398
18. Pidodo Kulon	8	247	16	18	541
<b>JUMLAH 2005</b>	<b>423</b>	<b>4,283</b>	<b>81</b>	<b>228</b>	<b>7,403</b>
<b>2004</b>	<b>423</b>	<b>4,283</b>	<b>81</b>	<b>228</b>	<b>7,403</b>
<b>2003</b>	<b>417</b>	<b>4,184</b>	<b>81</b>	<b>227</b>	<b>7,133</b>

BPS Kabupaten Kendal

Sumber data : PPLKB Kecamatan Patebon

Catatan :

Tabel : 5.1

**BANYAKNYA PEMELUK AGAMA  
KECAMATAN PATEBON  
TAHUN : 2005**

DESA	ISLAM	KRISTEN		BUDHA	HINDU
		PROT.	KTL.		
(1)	(2)	(3)	(4)	(5)	(6)
01. Lanji	2,934	1	0	0	0
02. Donosari	2,753	0	0	0	0
03. Margosari	2,643	0	0	0	0
04. Butugede	3,024	0	0	0	0
05. Tambakrejo	3,343	0	0	0	0
06. Kebonharjo	6,145	44	17	0	0
07. Purwosari	2,908	0	0	0	0
08. Jambearum	4,161	5	5	0	0
09. Purwokerto	4,764	88	71	0	7
10. Sukolilan	1,372	0	0	0	0
11. Bangunrejo	1,360	0	0	0	0
12. Kumpulrejo	2,586	0	0	0	0
13. Magersari	1,401	0	0	0	0
14. Wonosari	4,718	0	24	0	7
15. Kartikajaya	1,012	102	112	0	0
16. Bangunsari	1,742	21	3	0	0
17. Pidodo Wetan	3,179	0	0	0	0
18. Pidodo Kulon	3,051	0	0	0	0
<b>JUMLAH 2005</b>	<b>53,096</b>	<b>261</b>	<b>232</b>	<b>0</b>	<b>14</b>
<b>2004</b>	<b>53,149</b>	<b>308</b>	<b>177</b>	<b>0</b>	<b>29</b>
<b>2003</b>	<b>50,290</b>	<b>270</b>	<b>295</b>	<b>0</b>	<b>48</b>

BPS Kabupaten Kendal

Sumber data : Statistik Kecamatan Patebon

Catatan :

Tabel : 5.2

**BANYAKNYA TEMPAT IBADAH  
KECAMATAN PATEBON  
TAHUN : 2005**

DESA	MASJID	MUSHOLA	GEREJA	KUIL PURA
(1)	(2)	(3)	(4)	(5)
01. Lanji	2	13	0	0
02. Donosari	2	9	0	0
03. Margosari	1	12	0	0
04. Bulugede	2	12	0	0
05. Tambakrejo	2	13	0	0
06. Kebonharjo	2	18	1	0
07. Purwosari	3	8	0	0
08. Jambearum	2	14	0	0
09. Purwokerto	2	11	0	0
10. Sukolilan	2	7	0	0
11. Bangunrejo	1	4	0	0
12. Kumpulrejo	2	7	0	0
13. Magersari	1	3	0	0
14. Wonosari	3	15	0	0
15. Kartikajaya	1	5	3	0
16. Bangunsari	2	4	0	0
17. Pidodo Wetan	2	13	0	0
18. Pidodo Kulon	1	12	0	0
<b>JUMLAH 2005</b>	<b>33</b>	<b>180</b>	<b>4</b>	<b>0</b>
2004	30	170	4	0
2003	29	168	3	0

BPS Kabupaten Kendal

Sumber data : Statistik Desa di Kecamatan Patebon  
Catatan :

Tabel : 5.3

**PESERTA CALON JAMAAH HAJI  
KECAMATAN PATEBON  
TAHUN : 2005**

DESA	2003	2004	2005
(1)	(2)	(3)	(4)
01. Lanji	0	0	0
02. Donosari	0	0	0
03. Margosari	0	0	0
04. Bulugede	0	0	0
05. Tambakrejo	0	0	0
06. Kebonharjo	0	0	0
07. Purwosari	0	0	10
08. Jambearum	0	0	8
09. Purwokerto	0	0	0
10. Sukolilan	0	0	4
11. Bangunrejo	0	0	0
12. Kumpulrejo	9	9	0
13. Magersari	3	3	0
14. Wonosari	0	0	0
15. Kartikajaya	0	0	0
16. Bangunsari	0	0	0
17. Pidodo Wetan	4	4	0
18. Pidodo Kulon	0	0	0
<b>JUMLAH</b>	<b>16</b>	<b>16</b>	<b>22</b>

BPS Kabupaten Kendal

Sumber data : KUA Kecamatan Patebon

Catatan :

Tabel : 5.4

**BANYAKNYA ULAMA, MUBALIGH, DAN KHOTIB  
KECAMATAN PATEBON**

TAHUN : 2005

DESA	ULAMA	MUBALIGH	KHOTIB
(1)	(2)	(3)	(4)
01. Lanji	11	1	10
02. Donosari	6	2	10
03. Margosari	6	2	5
04. Bulugede	8	2	5
05. Tambakrejo	6	1	10
06. Kebonharjo	9	2	10
07. Purwosari	8	2	15
08. Jambearum	7	1	7
09. Purwokerto	7	2	10
10. Sukolilan	6	2	10
11. Bangunrejo	4	1	5
12. Kumpulrejo	4	2	10
13. Magersari	8	0	5
14. Wonosari	9	2	5
15. Kartikajaya	4	2	4
16. Bangunsari	1	1	5
17. Pidodo Wetan	11	2	10
18. Pidodo Kulon	8	1	10
<b>JUMLAH 2005</b>	<b>123</b>	<b>28</b>	<b>146</b>
2004	123	28	146
2003	120	28	145

BPS Kabupaten Kendal

Sumber data : KUA Kecamatan Patebon

Catatan :

Tabel : 5,5

**BANYAKNYA NIKAH, TALAK, CERAI DAN RUJUK  
KECAMATAN PATEBON**

TAHUN : 2005

DESA	NIKAH	TALAK	CERAI	RUJUK
(1)	(2)	(3)	(4)	(5)
01. Lanji	0	0	0	0
02. Donosari	3	0	0	0
03. Margosari	12	0	2	0
04. Bulugede	8	0	0	0
05. Tambakrejo	0	4	30	0
06. Kebonharjo	36	0	1	0
07. Purwosari	21	0	0	0
08. Jambearum	4	0	1	0
09. Purwokerto	41	1	3	0
10. Sukolilan	0	0	0	0
11. Bangunrejo	15	0	1	0
12. Kumpulrejo	0	0	0	0
13. Magersari	3	0	0	0
14. Wonosari	16	4	3	0
15. Kartikajaya	13	0	1	0
16. Bangunsari	10	0	2	0
17. Pidodo Wetan	18	0	0	0
18. Pidodo Kulon	9	0	0	0
<b>JUMLAH 2005</b>	<b>209</b>	<b>9</b>	<b>44</b>	<b>0</b>
2004	400	7	36	0
2003	400	6	28	0

BPS Kabupaten Kendal

Sumber data : Statistik Kecamatan Patebon

Catatan :



Tabel : 6.1

**BANYAKNYA SEKOLAH TK, MURID DAN GURU  
KECAMATAN PATEBON  
TAHUN : 2005**

DESA	SEKOLAH	MURID	GURU
(1)	(2)	(3)	(4)
01. Lanji	3	61	6
02. Donosari	2	60	4
03. Margosari	1	41	2
04. Bulugede	1	38	2
05. Tambakrejo	1	35	2
06. Kebonharjo	3	93	9
07. Purwosari	2	48	5
08. Jambearum	2	40	3
09. Purwokerto	2	105	7
10. Sukolilan	1	34	2
11. Bangunrejo	1	37	2
12. Kumpulrejo	1	45	2
13. Magersari	1	30	3
14. Wonosari	2	62	4
15. Kartikajaya	1	26	2
16. Bangunsari	1	39	2
17. Pidodo Wetan	2	70	4
18. Pidodo Kulon	2	103	2
<b>JUMLAH 2005</b>	<b>29</b>	<b>967</b>	<b>63</b>
2004	29	1,105	48
2003	27	925	48

BPS Kabupaten Kendal

Sumber data : Masing-masing Sekolah di Kecamatan Patebon

Catatan :

Tabel : 6.2

**BANYAKNYA SEKOLAH DASAR NEGERI, MURID DAN GURU  
KECAMATAN PATEBON  
TAHUN : 2005**

DESA	SEKOLAH	MURID	GURU
(1)	(2)	(3)	(4)
01. Lanji	1	181	7
02. Donosari	2	550	14
03. Margosari	2	274	14
04. Bulugede	2	199	8
05. Tambakrejo	2	584	14
06. Kebonharjo	1	466	20
07. Purwosari	2	450	12
08. Jambearum	2	560	19
09. Purwokerto	2	426	20
10. Sukoililan	1	130	8
11. Bangunrejo	2	96	8
12. Kumpulrejo	1	215	14
13. Magersari	1	265	8
14. Wonosari	3	643	14
15. Kartikajaya	2	222	14
16. Bangunsari	1	249	7
17. Pidodo Wetan	2	253	18
18. Pidodo Kulon	2	392	14
<b>JUMLAH 2005</b>	<b>31</b>	<b>6,155</b>	<b>233</b>
2004	31	6,135	231
2003	30	5,858	206

BPS Kabupaten Kendal

Sumber data : Masing-masing Sekolah di Kecamatan Patebon

Catatan :

Tabel : 6.3

**BANYAKNYA MADRASAH IBTIDAIYAH, MURID DAN GURU  
KECAMATAN PATEBON**

TAHUN : 2005

DESA	SEKOLAH	MURID	GURU
(1)	(2)	(3)	(4)
01. Lanji	1	170	7
02. Donosari	0	0	0
03. Margosari	0	0	0
04. Bulugede	0	0	0
05. Tambakrejo	1	72	23
06. Kebonharjo	1	163	8
07. Purwosari	0	0	0
08. Jambearum	1	240	17
09. Purwokerto	0	0	0
10. Sukolilan	1	89	7
11. Bangunrejo	1	98	7
12. Kumpulrejo	2	210	10
13. Magersari	0	0	0
14. Wonosari	1	251	7
15. Kartikajaya	0	0	0
16. Bangunsari	1	125	10
17. Pidodo Wetan	1	216	9
18. Pidodo Kulon	0	0	0
<b>JUMLAH 2005</b>	<b>11</b>	<b>1,634</b>	<b>105</b>
2004	10	1,299	103
2003	7	1,131	51

BPS Kabupaten Kendal

Sumber data : Masing-masing Sekolah di Kecamatan Patebon

Catatan :

Tabel : 6.4

**BANYAKNYA SEKOLAH LANJUTAN PERTAMA NEGERI, MURID DAN GURU  
KECAMATAN PATEBON**

TAHUN : 2005

DESA	SEKOLAH	MURID	GURU
(1)	(2)	(3)	(4)
01. Lanji	0	0	0
02. Donosari	0	0	0
03. Margosari	0	0	0
04. Bulugede	0	0	0
05. Tambakrejo	0	0	0
06. Kebonharjo	2	454	70
07. Purwosari	1	22	6
08. Jambearum	1	360	30
09. Purwokerto	2	831	78
10. Sukolilan	0	0	0
11. Bangunrejo	0	0	0
12. Kumpulrejo	0	0	0
13. Magersari	0	0	0
14. Wonosari	1	562	28
15. Kartikajaya	0	0	0
16. Bangunsari	0	0	0
17. Pidodo Wetan	0	0	0
18. Pidodo Kulon	0	0	0
<b>JUMLAH 2005</b>	<b>7</b>	<b>2,229</b>	<b>212</b>
2004	6	1,996	99
2003	3	2,018	116

BPS Kabupaten Kendal

Sumber data : Masing-masing Sekolah di Kecamatan Patebon

Catatan : Termasuk SLTP Kejuruan Negeri

Tabel : 6.5

**BANYAKNYA SEKOLAH LANJUTAN PERTAMA SWASTA, MURID DAN GURU  
KECAMATAN PATEBON**

TAHUN : 2005

DESA	SEKOLAH	MURID	GURU
(1)	(2)	(3)	(4)
01. Lanji	0	0	0
02. Donosari	0	0	0
03. Margosari	0	0	0
04. Bulugede	0	0	0
05. Tambakrejo	0	0	0
06. Kebonharjo	2	672	36
07. Purwosari	0	0	0
08. Jambearum	0	0	0
09. Purwokerto	0	0	0
10. Sukolilan	0	0	0
11. Bangunrejo	0	0	0
12. Kumpulrejo	0	0	0
13. Magersari	0	0	0
14. Wonosari	0	0	0
15. Kartikajaya	0	0	0
16. Bangunsari	0	0	0
17. Pidodo Wetan	0	0	0
18. Pidodo Kulon	1	249	21
<b>JUMLAH 2005</b>	<b>3</b>	<b>921</b>	<b>57</b>
2004	3	921	57
2003	3	689	45

BPS Kabupaten Kendal

Sumber data : Masing-masing Sekolah di Kecamatan Patebon  
Catatan : Termasuk SLTP Kejuruan Swasta

Tabel : 6.6

**BANYAKNYA MADRASAH TSANAWIYAH, MURID DAN GURU  
KECAMATAN PATEBON  
TAHUN : 2005**

DESA	SEKOLAH	MURID	GURU
(1)	(2)	(3)	(4)
01. Lanji	0	0	0
02. Donosari	0	0	0
03. Margosari	0	0	0
04. Bulugede	0	0	0
05. Tambakrejo	0	0	0
06. Kebonharjo	0	0	0
07. Purwosari	0	0	0
08. Jambearum	1	366	25
09. Purwokerto	0	0	0
10. Sukolilan	0	0	0
11. Bangunrejo	0	0	0
12. Kumpulrejo	0	0	0
13. Magersari	0	0	0
14. Wonosari	0	0	0
15. Kartikajaya	0	0	0
16. Bangunsari	0	0	0
17. Pidodo Wetan	0	0	0
18. Pidodo Kulon	1	295	21
<b>JUMLAH 2005</b>	<b>2</b>	<b>661</b>	<b>46</b>
2004	3	401	50
2003	3	813	55

BPS Kabupaten Kendal

Sumber data : Masing-masing Sekolah di Kecamatan Patebon  
Catatan :

Tabel : 6.7

**BANYAKNYA SEKOLAH LANJUTAN ATAS NEGERI, MURID DAN GURU  
KECAMATAN PATEBON**

TAHUN : 2005

DESA	SEKOLAH	MURID	GURU
(1)	(2)	(3)	(4)
01. Lanji	0	0	0
02. Donosari	0	0	0
03. Margosari	0	0	0
04. Bulugede	0	0	0
05. Tambakrejo	0	0	0
06. Kebonharjo	0	0	0
07. Purwosari	0	0	0
08. Jambearum	0	0	0
09. Purwokerto	2	2,099	152
10. Sukolilan	0	0	0
11. Bangunrejo	0	0	0
12. Kumpulrejo	0	0	0
13. Magersari	0	0	0
14. Wonosari	0	0	0
15. Kartikajaya	0	0	0
16. Bangunsari	0	0	0
17. Pidodo Wetan	0	0	0
18. Pidodo Kulon	0	0	0
<b>JUMLAH 2005</b>	<b>2</b>	<b>2,099</b>	<b>152</b>
2004	2	2,400	82
2003	3	2,331	183

BPS Kabupaten Kendal

Sumber data : Masing-masing Sekolah di Kecamatan Patebon

Catatan : Termasuk SLTA Kejuruan Negeri

Tabel : 6.8

**BANYAKNYA SEKOLAH LANJUTAN ATAS SWASTA, MURID DAN GURU  
KECAMATAN PATEBON  
TAHUN : 2005**

DESA	SEKOLAH	MURID	GURU
(1)	(2)	(3)	(4)
01. Lanji	0	0	0
02. Donosari	0	0	0
03. Margosari	0	0	0
04. Bulugeda	0	0	0
05. Tambakrejo	0	0	0
06. Kebonharjo	0	0	0
07. Purwosari	0	0	0
08. Jambearum	3	510	97
09. Purwokerto	2	2,033	186
10. Sukolilan	0	0	0
11. Bangunrejo	0	0	0
12. Kumpulrejo	0	0	0
13. Magersari	0	0	0
14. Wonosari	0	0	0
15. Kartikajaya	0	0	0
16. Bangunsari	0	0	0
17. Pidodo Wetan	1	196	34
18. Pidodo Kulon	0	0	0
JUMLAH 2005	6	2,739	317
2004	6	2,806	194
2003	6	3,919	182

BPS Kabupaten Kendal

Sumber data : Masing-masing Sekolah di Kecamatan Patebon

Catatan : Termasuk SLTA Kejuruan Swasta



Tabel : 6.9

**BANYAKNYA MADRASAH ALIYAH, MURID DAN GURU  
KECAMATAN PATEBON  
TAHUN : 2005**

DESA	SEKOLAH	MURID	GURU
(1)	(2)	(3)	(4)
01. Lanji	0	0	0
02. Donosari	0	0	0
03. Margosari	0	0	0
04. Bulugede	0	0	0
05. Tambakrejo	0	0	0
06. Kebonharjo	0	0	0
07. Purwosari	0	0	0
08. Jambearum	1	90	8
09. Purwokerto	0	0	0
10. Sukolilan	0	0	0
11. Bangunrejo	0	0	0
12. Kumpulrejo	0	0	0
13. Magersari	0	0	0
14. Wonosari	0	0	0
15. Kartikajaya	0	0	0
16. Bangunsari	0	0	0
17. Pidodo Wetan	0	0	0
18. Pidodo Kulon	0	0	0
<b>JUMLAH 2005</b>	<b>1</b>	<b>90</b>	<b>8</b>
2004	1	90	8
2003	1	125	8

BPS Kabupaten Kendal

Sumber data : Masing-masing Sekolah di Kecamatan Patebon

Catatan :

Tabel : 7.1

**BANYAKNYA DOKTER, TENAGA MEDIS (MANTRI KESEHATAN),  
 BIDAN, DUKUN BAYI, DAN JURU SUNAT  
 KECAMATAN PATEBON  
 TAHUN : 2005**

DESA	DOKTER	MANTRI KES.	BIDAN	DUKUN BAYI	JURU SUNAT
(1)	(2)	(3)	(4)	(5)	(6)
01. Lanji	1	1	1	2	0
02. Donosari	0	1	1	1	0
03. Margosari	1	1	1	2	0
04. Bulugede	0	0	1	1	0
05. Tambakrejo	0	2	1	2	0
06. Kebonharjo	1	5	3	2	2
07. Purwosari	0	1	3	1	0
08. Jambearum	1	0	1	2	0
09. Purwokerto	8	4	7	2	2
10. Sukoililan	0	1	1	1	0
11. Bangunrejo	0	0	1	0	0
12. Kumpulrejo	1	1	1	0	0
13. Magersari	0	0	0	2	0
14. Wonosari	0	3	2	1	0
15. Kartikajaya	0	0	1	1	0
16. Bangunsari	0	1	0	1	0
17. Pidodo Wetan	0	0	3	2	0
18. Pidodo Kulon	1	0	1	2	0
<hr/>					
JUMLAH 2005	14	21	29	25	4
2004	13	21	29	24	2
2003	13	21	29	25	2

BPS Kabupaten Kendal

Sumber data : Puskesmas Kecamatan Patebon

Catatan :

Tabel : 7.2

**BANYAKNYA FASILITAS KESEHATAN  
KECAMATAN PATEBON**

TAHUN : 2005

DESA	RSU	PUSKESMAS	PUSKESMAS PEMBANTU
(1)	(2)	(3)	(4)
01. Lanji	0	0	0
02. Donosari	0	0	0
03. Margosari	0	1	0
04. Bulugede	0	0	0
05. Tambakrejo	0	0	0
06. Kebonharjo	0	1	0
07. Purwosari	0	0	1
08. Jambearum	0	0	1
09. Purwokerto	0	0	0
10. Sukolilan	0	0	1
11. Bangunrejo	0	0	1
12. Kumpulrejo	0	0	1
13. Magersari	0	0	0
14. Wonosari	0	0	1
15. Kartikajaya	0	0	1
16. Bangunsari	0	0	1
17. Pidodo Wetan	0	0	0
18. Pidodo Kulon	0	1	0
<hr/>			
JUMLAH 2005	0	3	8
2004	0	2	4
2003	0	2	4

BPS Kabupaten Kendal

Sumber data: Puskesmas Kecamatan Patebon

Catatan :

Tabel : 7.2 Lanjutan

**BANYAKNYA FASILITAS KESEHATAN  
KECAMATAN PATEBON**

TAHUN : 2005

DESA	DOKTER UMUM	DOKTER GIGI	RUMAH BERSALIN
(1)	(5)	(6)	(7)
01. Lanji	0	0	0
02. Donosari	0	0	0
03. Margosari	1	0	0
04. Bulugede	0	0	0
05. Tambakrejo	0	0	0
06. Kebonharjo	1	1	0
07. Purwosari	0	0	0
08. Jambearum	1	0	0
09. Purwokerto	9	2	2
10. Sukolilan	0	0	0
11. Bangunrejo	0	0	0
12. Kumpulrejo	0	0	0
13. Magersari	0	0	0
14. Wonosari	0	0	0
15. Kartikajaya	0	0	0
16. Bangunsari	0	0	0
17. Pidodo Wetan	0	0	0
18. Pidodo Kulon	1	0	0
<b>JUMLAH 2005</b>	<b>13</b>	<b>3</b>	<b>2</b>
2004	13	3	2
2003	13	3	2

BPS Kabupaten Kendal

Sumber data : Puskesmas Kecamatan Patebon

Catatan :

Tabel : 7.3

**BANYAKNYA SARANA AIR BERSIH  
KECAMATAN PATEBON  
TAHUN : 2005**

DESA	SUMUR ARTETIS	SPT	SUMUR GALI	PELANG- GAN PAM
(1)	(2)	(3)	(4)	(5)
01. Lanji	1	0	59	0
02. Donosari	1	3	78	0
03. Margosari	1	5	86	0
04. Bulugede	0	1	131	0
05. Tambakrejo	0	0	126	0
06. Kebonharjo	0	2	369	0
07. Purwosari	0	0	117	0
08. Jambearum	0	3	135	0
09. Purwokerto	0	2	549	0
10. Sukolilan	3	2	59	0
11. Bangunrejo	1	2	50	0
12. Kumpulrejo	1	0	121	0
13. Magersari	0	2	36	0
14. Wonosari	2	1	118	0
15. Kartikajaya	4	0	43	0
16. Bangunsari	0	11	370	0
17. Pidodo Wetan	1	0	117	0
18. Pidodo Kulon	1	1	112	0
<b>JUMLAH 2005</b>	<b>16</b>	<b>35</b>	<b>2,676</b>	<b>0</b>
2004	14	35	2,676	0
2003	14	35	2,664	0

BPS Kabupaten Kendal

Sumber data : Puskesmas Kecamatan Patebon

Catatan : data pelanggan PAM tidak tersedia

Tabel : 7.4

**BANYAKNYA JAMBAAN UMUM, INPRES, DAN SWADAYA  
KECAMATAN PATEBON  
TAHUN : 2005**

DESA	UMUM	INPRES	SWADAYA
(1)	(2)	(3)	(4)
01. Lanji	1	0	502
02. Donosari	2	0	576
03. Margosari	2	0	599
04. Bulugede	4	0	677
05. Tambakrejo	2	0	766
06. Kebonharjo	2	0	1,528
07. Purwosari	2	0	634
08. Jambearum	2	0	956
09. Purwokerto	2	0	1,292
10. Sukolilan	2	0	375
11. Bangunrejo	2	0	365
12. Kumpulrejo	1	0	383
13. Magersari	2	0	312
14. Wonosari	2	0	1,093
15. Kartikajaya	2	0	306
16. Bangunsari	2	0	326
17. Pidodo Wetan	2	0	837
18. Pidodo Kulon	2	0	758
<b>JUMLAH 2005</b>	<b>36</b>	<b>0</b>	<b>12,385</b>
2004	36	0	12,385
2003	36	0	12,364

BPS Kabupaten Kendal

Sumber data : Puskesmas Kecamatan Patebon

Catatan :

Tabel : 8.1

**BANYAKNYA PENDERITA CACAT  
KECAMATAN PATEBON  
TAHUN : 2005**

DESA	JENIS PENDERITA CACAT					
	TUNA NETRA	TUBUH	MEN TAL	PSIKOTIK	BISU TULI	JUM LAH
(1)	(2)	(3)	(4)	(5)	(7)	(8)
01. Lanji	2	3	7	0	8	20
02. Donosari	3	7	3	4	0	17
03. Margosari	1	2	0	4	0	7
04. Bulugede	6	2	7	0	2	17
05. Tambakrejo	4	3	7	1	1	16
06. Kebonharjo	9	4	2	0	0	15
07. Purwosari	2	3	0	3	0	8
08. Jambearum	2	5	5	0	3	15
09. Purwokerto	0	3	4	2	1	10
10. Sukolilan	2	0	0	0	0	2
11. Bangunrejo	2	6	1	0	1	10
12. Kumputrejo	1	7	2	0	0	10
13. Magersari	0	4	4	0	0	8
14. Wonosari	1	5	1	0	0	7
15. Kartikajaya	0	1	2	0	2	5
16. Bangunsari	10	6	5	0	0	21
17. Pidodo Wetan	4	5	7	0	0	16
18. Pidodo Kulon	1	4	2	6	1	14
JUMLAH 2005	50	70	59	20	19	218
2004	50	70	59	20	19	218
2003	46	65	57	20	19	207

BPS Kabupaten Kendal

Sumber data : Kantor Kecamatan Patebon

Catatan :

Tabel : 9.1

**LUAS PANEN DAN PRODUKSI PADI SAWAH DAN GOGO  
KECAMATAN PATEBON**

TAHUN : 2005

DESA	PADI SAWAH		PADI GOGO	
	LUAS	PRODUKSI	LUAS	PRODUKSI
	(Ha)	(Ton)	(Ha)	(Ton)
(1)	0	(3)	(4)	(5)
01. Lanji	126.00	882.00	0.00	0.00
02. Donosari	117.00	709.00	0.00	0.00
03. Margosari	96.00	584.00	0.00	0.00
04. Bulugede	267.00	1,816.00	0.00	0.00
05. Tambakrejo	176.00	1,028.00	0.00	0.00
06. Kebonharjo	125.00	812.00	0.00	0.00
07. Purwosari	98.00	616.00	0.00	0.00
08. Jambearum	233.00	1,405.00	0.00	0.00
09. Purwokerto	32.00	179.00	0.00	0.00
10. Sukolilan	167.00	1,086.00	0.00	0.00
11. Bangunrejo	166.00	1,062.00	0.00	0.00
12. Kumpulrejo	118.00	757.00	0.00	0.00
13. Magersari	2.00	13.00	0.00	0.00
14. Wonosari	354.00	2,173.00	341.00	2,148.00
15. Kartikajaya	0.00	0.00	241.00	1,482.00
16. Bangunsari	0.00	0.00	253.00	1,518.00
17. Pidodo Wetan	252.00	1,500.00	93.00	639.00
18. Pidodo Kulon	236.00	1,404.00	55.00	363.00
<b>JUMLAH 2005</b>	<b>2,565.00</b>	<b>16,026.00</b>	<b>983.00</b>	<b>6,150.00</b>
2004	2,532.00	16,012.00	0.00	0.00
2003	2,216.00	15,270.00	0.00	0.00

BPS Kabupaten Kendal

Sumber data : KCD Kecamatan Patebon

Catatan :



Tabel : 9.2

**LUAS PANEN DAN PRODUKSI PADI DAN JAGUNG  
KECAMATAN PATEBON**

TAHUN : 2005

DESA	PADI		JAGUNG	
	LUAS	PRODUKSI	LUAS	PRODUKSI
	( Ha )	( Ton )	( Ha )	( Ton )
(1)	(2)	(3)	(4)	(5)
01. Lanji	126.00	882.00	0.00	0.00
02. Donosari	117.00	709.00	0.00	0.00
03. Margosari	96.00	584.00	5.00	31.00
04. Bulugede	267.00	1,816.00	0.00	0.00
05. Tambakrejo	176.00	1,028.00	0.00	0.00
06. Kebonharjo	125.00	812.00	0.00	0.00
07. Purwosari	98.00	616.00	0.00	0.00
08. Jambearum	233.00	1,405.00	0.00	0.00
09. Purwokerto	32.00	179.00	0.00	0.00
10. Sukolilan	167.00	1,086.00	0.00	0.00
11. Bangunrejo	166.00	1,062.00	0.00	0.00
12. Kumpulrejo	118.00	757.00	0.00	0.00
13. Magersari	2.00	13.00	0.00	0.00
14. Wonosari	695.00	4,321.00	341.00	2,148.00
15. Kartikajaya	241.00	1,482.00	241.00	1,482.00
16. Bangunsari	253.00	1,518.00	253.00	1,518.00
17. Pidodo Wetan	345.00	2,139.00	93.00	639.00
18. Pidodo Kulon	291.00	1,767.00	55.00	363.00
JUMLAH 2005	3,548.00	22,176.00	988.00	6,181.00
2004	2,532.00	16,012.00	988.00	6,181.00
2003	2,532.00	16,012.00	983.00	5,671.50

BPS Kabupaten Kendal

Sumber data : KCD Kecamatan Patebon

Catatan :

Tabel : 9.3

**BANYAKNYA UNGGAS  
KECAMATAN PATEBON  
TAHUN : 2005**

DESA	AYAM KAMPUNG	AYAM RAS PETELUR	AYAM RAS PEDAGING
(1)	(2)	(3)	(4)
01. Lanji	2,025	0	0
02. Donosari	1,928	0	0
03. Margosari	1,591	0	0
04. Bulugede	2,364	0	0
05. Tambakrejo	1,123	0	0
06. Kebonharjo	2,615	0	0
07. Purwosari	2,226	0	0
08. Jambearum	6,009	0	0
09. Purwokerto	1,671	0	0
10. Sukolilan	1,484	0	0
11. Bangunrejo	1,399	0	0
12. Kumpulrejo	1,594	0	0
13. Magersari	1,105	0	0
14. Wonosari	3,552	0	0
15. Kartikajaya	1,489	0	0
16. Bangunsari	1,350	0	0
17. Pidodo Wetan	2,687	0	0
18. Pidodo Kulon	2,516	0	0
<b>JUMLAH 2005</b>	<b>38,728</b>	<b>0</b>	<b>0</b>
2004	38,728	0	0
2003	46,487	0	0

BPS Kabupaten Kendal

Sumber data : Dinas Peternakan Kecamatan Patebon

Catatan :

Tabel : 9.3 ( lanjutan )

**BANYAKNYA UNGGAS  
KECAMATAN PATEBON  
TAHUN : 2005**

DESA	ITIK	ITIK MANILA	BURUNG PUYUH	ANGSA
(1)	(5)	(6)	(7)	(8)
01. Lanji	15	55	0	5
02. Donosari	57	70	1,000	6
03. Margosari	60	40	0	17
04. Bulugede	18	65	0	39
05. Tambakrejo	250	25	0	4
06. Kebonharjo	428	60	0	25
07. Purwosari	78	35	0	8
08. Jambearum	478	71	750	7
09. Purwokerto	426	52	1,100	20
10. Sukolilan	100	27	0	10
11. Bangunrejo	100	55	0	10
12. Kumpulrejo	40	43	0	5
13. Magersari	55	37	0	10
14. Wonosari	505	89	0	5
15. Kartikajaya	1,700	39	0	8
16. Bangunsari	15	37	0	9
17. Pidodo Wetan	1,350	89	1,500	8
18. Pidodo Kulon	1,900	115	800	9
JUMLAH 2005	7,575	1,004	5,150	205
2004	7,575	1,004	5,150	205
2003	8,817	2,054	3,600	207

BPS Kabupaten Kendal

Sumber data : Dinas Peternakan Kecamatan Patebon

Catatan :

Tabel : 9.4

**BANYAKNYA TELUR UNGGAS  
KECAMATAN PATEBON  
TAHUN : 2005**

DESA	AYAM RAS	AYAM BURAS	ITIK / BEBEK	BURUNG PUYUH
(1)	(Kg) (2)	(Kg) (3)	(Kg) (4)	(Kg) (5)
01. Lanji	0	1,250	20	0
02. Donosari	0	2,150	250	500
03. Margosari	0	1,500	100	0
04. Bulugede	0	670	4,000	0
05. Tambakrejo	0	2,100	3,500	0
06. Kebonharjo	0	3,850	21	0
07. Purwosari	0	2,619	500	500
08. Jambearum	0	6,050	1,000	1,500
09. Purwokerto	0	7,070	200	0
10. Sukolilan	0	1,950	110	0
11. Bangunrejo	0	1,646	90	0
12. Kumpulrejo	0	2,100	5,500	0
13. Magersari	0	1,300	100	0
14. Wonosari	0	5,100	3,000	500
15. Kartikajaya	0	1,700	15	0
16. Bangunsari	0	4,200	4,500	0
17. Pidodo Wetan	0	2,960	4,000	1,000
18. Pidodo Kulon	0	3,162	6,000	1,500
<hr/>				
JUMLAH 2005	0	51,377	32,906	5,500
2004	0	39,132	75,018	9,530
2003	0	34,961	44,095	8,250

BPS Kabupaten Kendal

Sumber data : Dinas Peternakan Kecamatan Patebon

Catatan :

Tabel : 9.5

**BANYAKNYA TERNAK  
KECAMATAN PATEBON  
TAHUN : 2005**

DESA	SAPI	SAPI	KERBAU	KUDA
	BIASA	PERAH		
(1)	(2)	(3)	(4)	(5)
01. Lanji	2	0	6	1
02. Donosari	6	0	14	0
03. Margosari	20	0	0	1
04. Bulugede	4	0	20	2
05. Tambakrejo	7	0	0	0
06. Kebonharjo	0	0	0	1
07. Purwosari	0	0	0	0
08. Jambearum	12	0	0	0
09. Purwokerto	0	0	0	0
10. Sukolilan	0	0	0	0
11. Bangunrejo	0	0	0	0
12. Kumpulrejo	0	0	0	0
13. Magersari	0	0	0	0
14. Wonosari	60	0	8	2
15. Kartikajaya	2	0	10	0
16. Bangunsari	65	0	0	0
17. Pidodo Wetan	6	0	12	2
18. Pidodo Kulon	4	0	6	2
<b>JUMLAH 2005</b>	<b>188</b>	<b>0</b>	<b>76</b>	<b>11</b>
2004	209	0	126	60
2003	165	0	118	63

BPS Kabupaten Kendal

Sumber data : Petugas Peternakan Kecamatan Patebon

Catatan :

Tabel : 9.5 (lanjutan)

**BANYAKNYA TERNAK  
KECAMATAN PATEBON**

TAHUN : 2005

DESA	KAMBING	DOMBA	RUSA
(1)	(6)	(7)	(8)
01. Lanji	10	4	0
02. Donosari	7	5	0
03. Margosari	55	18	0
04. Bulugede	79	10	0
05. Tambakrejo	53	15	0
06. Kebonharjo	110	17	0
07. Purwosari	22	20	0
08. Jambearum	28	24	0
09. Purwokerto	30	10	0
10. Sukolilan	15	8	0
11. Bangunrejo	24	19	0
12. Kumpulrejo	37	22	0
13. Magersari	28	21	0
14. Wonosari	276	23	0
15. Kartikajaya	55	25	0
16. Bangunsari	340	19	0
17. Pidodo Wetan	270	25	0
18. Pidodo Kulon	200	32	0
JUMLAH 2005	1,639	317	0
2004	1,372	852	0
2003	1,413	927	0

BPS Kabupaten Kendal

Sumber data : Petugas Peternakan Kecamatan Patebon

Catatan :

Tabel : 9.6

PRODUKSI TANAMAN PERDAGANGAN  
KECAMATAN PATEBON

TAHUN : 2005

TAHUN	KELAPA	TEBKAU	KAPOK
(1)	( Butir ) (2)	( Kw ) (3)	( Kw ) (4)
1997	-	-	-
1998	-	-	-
1999	-	-	-
2000	-	-	-
2001	979,500	5,141	35
2002	979,875	6,220	35
2003	988,125	4,525	32
2004	988,125	4,977	32
2005	988,125	4,978	33

BPS Kabupaten Kendal

Sumber data : Statistik Kecamatan Patebon

Catatan :

Tabel : 9.7

**BANYAKNYA PEMILIK TAMBAK  
KECAMATAN PATEBON**

TAHUN : 2005

DESA	LUAS	PEMILIK
(1)	(Ha) (2)	(Orang) (3)
01. Wonosari	232.87	48
02. Kartika Jaya	76.01	12
03. Pidodo Wetan	230.86	12
04. Pidodo Kulon	160.94	16
<b>JUMLAH 2004</b>	<b>700.68</b>	<b>88</b>
2003	700.68	88
2002	700.68	88

BPS Kabupaten Kendal

Sumber data : Petugas Perikanan di Kecamatan Patebon

Catatan :



Tabel : 10.1

**BANYAKNYA INDUSTRI BESAR, SEDANG, KECIL, RT DAN RICE MIL  
KECAMATAN PATEBON**

TAHUN : 2005

DESA	BANYAKNYA INDUSTRI				
	BESAR	SEDANG	KECIL	RUMAH TANGGA	RICE MIL
(1)	(2)	(3)	(4)	(5)	(6)
01. Lanji	0	1	3	5	8
02. Donosari	0	0	2	6	8
03. Margosari	0	0	1	11	22
04. Bulugede	0	0	3	4	2
05. Tambakrejo	0	0	3	7	14
06. Kebonharjo	0	0	1	28	49
07. Purwosari	0	0	2	4	8
08. Jambearum	0	0	5	11	17
09. Purwokerto	0	0	2	16	37
10. Sukolilan	0	0	2	1	2
11. Bangunrejo	0	0	2	1	2
12. Kumpulrejo	0	0	2	3	7
13. Magersari	0	0	0	10	20
14. Wonosari	0	0	2	16	32
15. Kartikajaya	0	0	0	8	16
16. Bangunsari	0	0	0	5	10
17. Pidodo Wetan	0	0	1	10	20
18. Pidodo Kulon	0	0	2	13	15
<b>JUMLAH 2005</b>	<b>0</b>	<b>1</b>	<b>33</b>	<b>159</b>	<b>287</b>
<b>2004</b>	<b>0</b>	<b>1</b>	<b>33</b>	<b>159</b>	<b>287</b>
<b>2003</b>	<b>0</b>	<b>1</b>	<b>33</b>	<b>159</b>	<b>287</b>

BPS Kabupaten Kendal

Sumber data : Statistik Kecamatan Patebon

Catatan :

Tabel : 10.2

**BANYAKNYA SARANA PERDAGANGAN  
KECAMATAN PATEBON  
TAHUN : 2005**

DESA	PASAR	TOKO / KIOS / WARUNG	RESTORAN / RUMAH MAKAN / WARUNG MAKAN
(1)	(2)	(3)	(4)
01. Lanji	0	13	19
02. Donosari	0	22	3
03. Margosari	0	12	3
04. Bulugede	0	34	2
05. Tambakrejo	0	13	3
06. Kebonharjo	1	56	12
07. Purwosari	0	15	5
08. Jambearum	1	18	12
09. Purwokerto	0	22	8
10. Sukolilan	0	11	2
11. Bangunrejo	0	4	2
12. Kumpulrejo	0	8	2
13. Magersari	0	10	5
14. Wonosari	1	28	4
15. Kartikajaya	0	9	4
16. Bangunsari	0	8	3
17. Pidodo Wetan	0	24	8
18. Pidodo Kulon	1	38	3
<hr/>			
JUMLAH 2005	4	345	100
2004	4	345	100
2003	4	345	100

BPS Kabupaten Kendal

Sumber data : Monografi Kecamatan Patebon

Catatan :

Tabel : 11.1

**BANYAKNYA SARANA ANGKUTAN DARAT  
KENDARAAN BERMOTOR  
KECAMATAN PATEBON  
TAHUN : 2005**

DESA	MOBIL PENUMPANG UMUM	BUS	TRUK	MOBIL PRIBADU DINAS	SEPEDA MOTOR
(1)	(2)	(3)	(4)	(5)	(6)
01. Lanji	1	0	3	4	22
02. Donosari	5	0	2	6	205
03. Margosari	6	0	11	3	83
04. Bulugede	5	0	0	9	251
05. Tambakrejo	4	0	0	6	138
06. Kebonharjo	7	15	7	30	251
07. Purwosari	6	0	2	9	105
08. Jambearum	10	4	5	25	121
09. Purwokerto	3	0	4	171	521
10. Sukolilan	4	0	0	5	127
11. Bangunrejo	0	0	0	9	183
12. Kumpulrejo	0	0	3	2	164
13. Magersari	3	0	1	1	76
14. Wonosari	7	0	0	4	306
15. Kartikajaya	0	0	0	3	145
16. Bangunsari	7	0	0	0	74
17. Pidodo Wetan	4	0	4	15	105
18. Pidodo Kulon	3	0	0	7	85
<b>JUMLAH 2005</b>	<b>75</b>	<b>19</b>	<b>42</b>	<b>309</b>	<b>2,962</b>
2004	47	10	31	193	2,002
2003	47	10	24	182	1,907

BPS Kabupaten Kendal

Sumber data : Statistik Kecamatan Patebon

Catatan :

Tabel : 11.2

**BANYAKNYA SARANA ANGKUTAN DARAT  
KENDARAAN TAK BERMOTOR  
KECAMATAN PATEBON  
TAHUN : 2005**

DESA	DOKAR	GEROBAK	GEROBAK	BECAK	SEPEDA
		DORONG	HEWAN		
(1)	(2)	(3)	(4)	(5)	(6)
01. Lanji	2	0	0	3	27
02. Donosari	0	0	0	10	0
03. Margosari	0	15	0	10	300
04. Bulugede	2	0	0	35	421
05. Tambakrejo	1	24	0	36	1,230
06. Kebonharjo	0	0	0	17	757
07. Purwosari	0	0	0	12	115
08. Jambearum	0	12	0	27	735
09. Purwokerto	0	0	1	77	2,048
10. Sukolilan	0	0	0	5	229
11. Bangunrejo	0	0	0	6	275
12. Kumpulrejo	4	0	0	11	528
13. Magersari	7	1	0	9	215
14. Wonosari	20	0	0	20	0
15. Kartikajaya	2	12	0	9	130
16. Bangunsari	5	3	0	0	154
17. Pidodo Wetan	4	7	0	29	775
18. Pidodo Kulon	2	3	0	6	705
<b>JUMLAH 2005</b>	<b>49</b>	<b>77</b>	<b>1</b>	<b>322</b>	<b>8,644</b>
<b>2004</b>	<b>48</b>	<b>54</b>	<b>1</b>	<b>296</b>	<b>6,066</b>
<b>2003</b>	<b>41</b>	<b>48</b>	<b>1</b>	<b>278</b>	<b>6,016</b>

BPS Kabupaten Kendal

Sumber data : Statistik Kecamatan Patebon

Catatan :

Tabel : 12.1

**BANYAKNYA TELEVISI, RADIO, LISTRIK PLN, DAN TELEPHON  
KECAMATAN PATEBON**

TAHUN : 2005

DESA	TV	RADIO	LISTRIK PLN	TELEPHON
(1)	(2)	(3)	(4)	(5)
01. Lanji	70	20	322	0
02. Donosari	185	49	174	0
03. Margosari	105	115	274	0
04. Bulugede	481	315	282	0
05. Tambakrejo	721	610	373	0
06. Kebonharjo	979	411	1,027	56
07. Purwosari	215	49	388	43
08. Jambearum	210	461	506	24
09. Purwokerto	1,032	781	784	72
10. Sukolilan	119	35	563	7
11. Bangunrejo	257	137	176	0
12. Kumpulrejo	147	307	254	0
13. Magersari	160	20	102	1
14. Wonosari	420	76	434	29
15. Kartikajaya	245	214	264	0
16. Bangunsari	165	62	326	0
17. Pidodo Wetan	315	111	294	28
18. Pidodo Kulon	197	175	217	19
<b>JUMLAH 2005</b>	<b>6,023</b>	<b>3,948</b>	<b>6,760</b>	<b>279</b>
2004	4,213	2,143	6,760	279
2003	4,180	2,093	6,914	257

BPS Kabupaten Kendal

Sumber data : Statistik Kecamatan Patebon

Catatan :

Tabel : 12.2

**JENIS PERMUKAAN, KONDISI DAN KELAS JALAN  
KECAMATAN PATEBON**

TAHUN : 2005

KEADAAN	PANJANG JALAN		
	2003	2004	2005
	(Km)	(Km)	(Km)
(1)	(2)	(3)	(4)
<b>I. Jenis Permukaan</b>			
a. Aspal	28.30	28.30	30.50
b. Kerikil	22.50	22.50	21.00
c. Tanah	7.00	7.00	6.30
d. Lainnya			
<b>Jumlah</b>	<b>57.80</b>	<b>57.80</b>	<b>57.80</b>
<b>II. Kondisi Jalan</b>			
a. Baik	28.30	28.30	30.50
b. Sedang	22.50	22.50	21.00
c. Rusak	7.00	7.00	6.30
d. Rusak Berat			
<b>Jumlah</b>	<b>57.80</b>	<b>57.80</b>	<b>57.80</b>
<b>III. Kelas Jalan</b>			
	6.00	6.00	6.00
a. Kelas I	0.00	0.00	0.00
b. Kelas II	32.80	32.80	32.80
c. Kelas III	0.00	0.00	0.00
d. Kelas IIIA	0.00	0.00	0.00
e. Kelas IV	0.00	0.00	0.00
d. Kelas V	0.00	0.00	0.00
e. Lainnya	19.00	19.00	19.00
<b>Jumlah</b>	<b>57.80</b>	<b>57.80</b>	<b>57.80</b>

BPS Kabupaten Kendal

Sumber data : Kantor Kecamatan Patebon

Catatan :

Tabel : 12.3

**BANYAKNYA JEMBATAN DESA  
KECAMATAN PATEBON  
TAHUN : 2005**

DESA	JEMBATAN			
	BESI	BETON	KAYU	BAMBU
(1)	(2)	(3)	(4)	(5)
01. Lanji	-	9	2	-
02. Donosari	-	14	-	-
03. Margosari	-	6	-	-
04. Bulugede	-	15	-	1
05. Tambakrejo	-	-	-	-
06. Kebonharjo	-	7	-	-
07. Purwosari	-	3	-	1
08. Jambearum	1	-	-	-
09. Purwokerto	4	11	2	2
10. Sukolilan	-	2	1	-
11. Bangunrejo	-	1	-	-
12. Kumpulrejo	-	6	-	-
13. Magersari	-	-	-	-
14. Wonosari	-	16	3	1
15. Kartikajaya	1	2	-	5
16. Bangunsari	-	-	-	-
17. Pidodo Wetan	-	12	1	-
18. Pidodo Kulon	-	3	-	-
JUMLAH 2005	6	107	9	10
2004	6	107	9	10
2003	6	107	9	10

BPS Kabupaten Kendal

Sumber data : Kantor Kecamatan Patebon

Catatan :

Tabel : 13.1

**BANYAKNYA LAPANGAN OLAH RAGA  
KECAMATAN PATEBON  
TAHUN : 2005**

DESA	SEPAK BOLA	VOLLEY	BULU TANGKIS	TENNIS
(1)	(2)	(3)	(4)	(5)
01. Lanji	1	1	4	0
02. Donosari	0	1	1	0
03. Margosari	1	1	3	0
04. Bulugede	1	2	1	0
05. Tambakrejo	1	3	2	0
06. Kebonharjo	1	5	3	0
07. Purwosari	0	4	1	0
08. Jambearum	1	4	4	0
09. Purwokerto	2	3	3	2
10. Sukolilan	0	1	4	0
11. Bangunrejo	0	1	2	0
12. Kumpulrejo	0	3	3	0
13. Magersari	1	0	0	0
14. Wonosari	0	1	3	0
15. Kartikajaya	0	3	1	0
16. Bangunsari	1	1	1	0
17. Pidodo Wetan	0	2	2	0
18. Pidodo Kulon	1	3	2	0
JUMLAH 2005	11	39	40	2
2004	11	37	39	2
2003	11	37	39	2

BPS Kabupaten Kendal

Sumber data : Kantor Kecamatan Patebon

Catatan :



Tabel : 14.1

**BANYAKNYA SURAT PEMBERITAHUAN PAJAK TERDAFTAR  
KECAMATAN PATEBON  
TAHUN : 2005**

DESA	BANYAKNYA SURAT PEMBERITAHUAN PAJAK TERDAFTAR
(1)	(2)
01. Lanji	1,296
02. Donosari	1,504
03. Margosari	1,544
04. Bulugede	2,096
05. Tambakrejo	1,934
06. Kebonharjo	2,527
07. Purwosari	1,417
08. Jambearum	2,045
09. Purwokerto	1,852
10. Sukolilan	999
11. Bangunrejo	778
12. Kumpulrejo	1,353
13. Magersari	362
14. Wonosari	2,844
15. Kartikajaya	717
16. Bangunsari	520
17. Pidodo Wetan	2,347
18. Pidodo Kulon	2,236
<b>JUMLAH 2005</b>	<b>28,371</b>
2004	28,105
2003	28,075

BPS Kabupaten Kendal

Sumber data : Kantor Kecamatan Patebon

Catatan :

Tabel : 14.2

**PEMASUKAN PAJAK BUMI DAN BANGUNAN  
KECAMATAN PATEBON  
TAHUN : 2005**

DESA	PEMASUKAN PBB
(1)	(000) (2)
01. Lanji	23,391.07
02. Donosari	24,551.38
03. Margosari	15,287.46
04. Bulugede	23,861.38
05. Tambakrejo	19,696.06
06. Kebonharjo	33,833.00
07. Purwosari	17,146.79
08. Jambearum	57,013.97
09. Purwokerto	28,687.96
10. Sukolilan	15,794.60
11. Bangunrejo	8,709.42
12. Kumpulrejo	17,289.09
13. Magersari	2,631.80
14. Wonosari	52,983.55
15. Kartikajaya	25,644.38
16. Bangunsari	9,435.49
17. Pidodo Wetan	43,141.67
18. Pidodo Kulon	38,613.02
<hr/>	
JUMLAH 2005	457,712.11
2004	365,630.70
2003	367,717.00

BPS Kabupaten Kendal

Sumber data : Kantor Kecamatan Patebon

Catatan :