

KATALOG BPS : 1102001.5208030

# **KAYANGAN**

# **DALAM ANGKA**

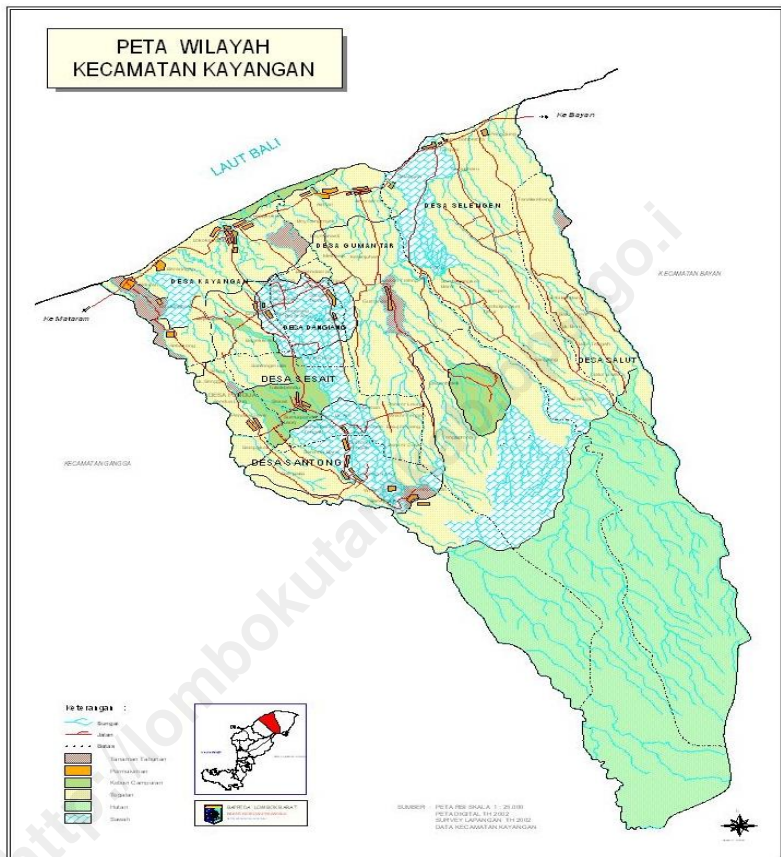
*KAYANGAN IN FIGURES*

# **2017**



**BADAN PUSAT STATISTIK KABUPATEN LOMBOK UTARA**  
**Central Board Statistic of Lombok Utara Regency**

# PETA KECAMATAN KAYANGAN



---

## KATA PENGANTAR

Dengan Memanjatkan puji dan syukur ke Khadirat Allah SWT, publikasi “**Kecamatan Kayangan Dalam Angka 2017**” dapat diselesaikan. Publikasi ini terbit berkala setiap tahunnya dan diharapkan dapat memberikan gambaran potensi wilayah guna perencanaan pembangunan selanjutnya.

Data yang disajikan dalam penerbitan ini masih cukup sederhana baik bentuk, isi dan susunan tabelnya. Namun tahun-tahun berikutnya kami akan terus berusaha menyempurnakannya.

Pada kesempatan ini kami sampaikan terima kasih kepada Camat beserta staf dan semua pihak yang telah membantu dalam penerbitan buku ini. Tanggapan dan saran yang konstruktif dari semua pihak dalam penerbitan selanjutnya sangat diharapkan.

Kayangan, September 2017  
KOORDINATOR STATISTIK  
KECAMATAN KAYANGAN  
BPS LOMBOK UTARA

**PARHAN**  
NIP. 197012312006041119

---

## SAMBUTAN CAMAT KAYANGAN

Dengan memanjatkan puji syukur kehadirat Tuhan Yang Maha Esa, buku “*Kecamatan Kayangan Dalam Angka 2017*” ini dapat terbit secara berkala. Data statistik penting sebagai bahan evaluasi kegiatan pembangunan yang telah berjalan dan sekaligus sebagai bahan dasar pertimbangan untuk perencanaan kerja serta pengambilan kebijakan yang akan dilakukan.

Kepada semua pihak, Instansi dan Dinas Jawatan Nivo Kecamatan dan Kelurahan di Kecamatan Kayangan saya ucapkan terimakasih dan agar meningkatkan kualitas dan kuantitas data, serta menyampaikannya tepat waktu kepada Mantri Statistik guna penyempurnaan penerbitan selanjutnya.

Saya harapkan kepada semua pihak agar menggunakan publikasi ini sebagai sumber data resmi di Kecamatan Kayangan. Akhirnya atas partistipasi aktif saudara kami sampaikan terima kasih.

Kayangan, September 2017  
CAMAT KAYANGAN,

**Usnahadi Al Bayani**

---

**UNDANG-UNDANG REPUBLIK INDONESIA**  
**NOMOR 16 TAHUN 1997**  
**TENTANG**  
**STATISTIK**

**DENGAN RAHMAT TUHAN YANG MAHA ESA**  
**PRESIDEN REPUBLIK INDONESIA,**

- Menimbang :
- a. bahwa statistik penting artinya bagi perencanaan, pelaksanaan, pemantauan, dan evaluasi penyelenggaraan berbagai kegiatan di segenap aspek kehidupan bermasyarakat, berbangsa, dan bernegara dalam pembangunan nasional sebagai pengamalan Pancasila, untuk memajukan kesejahteraan rakyat dalam rangka mencapai cita-cita bangsa sebagaimana tercantum dalam Pembukaan Undang-Undang Dasar 1945;
  - b. bahwa dengan memperhatikan pentingnya peranan statistik tersebut, diperlukan langkah-langkah untuk mengatur penyelenggaraan statistik nasional terpadu dalam rangka mewujudkan Sistem Statistik Nasional yang andal, efektif, dan efisien;
  - c. bahwa Undang-undang Nomor 6 Tahun 1960 tentang Sensus dan Undang-Undang Nomor 7 Tahun 1960 tentang Statistik pada saat ini tidak sesuai lagi dengan perkembangan keadaan, tuntutan masyarakat, dan kebutuhan pembangunan nasional;
  - d. bahwa berdasarkan pertimbangan sebagaimana dimaksud dalam huruf a, b, dan c di atas, dipandang perlu untuk membentuk Undang-undang tentang Statistik yang baru;

Mengingat : Pasal 5 ayat (1) dan Pasal 20 ayat (1) Undang-Undang Dasar 1945;

Dengan persetujuan

**DEWAN PERWAKILAN RAKYAT REPUBLIK INDONESIA**

**M E M U T U S K A N :**

Menetapkan : **UNDANG-UNDANG TENTANG STATISTIK**

---

## BAB I KETENTUAN UMUM

### Pasal 1

Dalam Undang-undang ini yang dimaksud dengan :

1. Statistik adalah data yang diperoleh dengan cara pengumpulan, pengolahan, penyajian, dan analisis serta sebagai sistem yang mengatur keterkaitan antar unsur dalam penyelenggaraan statistik.
2. Data adalah informasi yang berupa angka tentang karakteristik (ciri-ciri khusus) suatu populasi.
3. Sistem Statistik Nasional adalah suatu tatanan yang terdiri atas unsur-unsur yang secara teratur saling berkaitan, sehingga membentuk totalitas dalam penyelenggaraan statistik.
4. Kegiatan statistik adalah tindakan yang meliputi upaya penyediaan dan penyebarluasan data, upaya pengembangan ilmu statistik, dan upaya yang mengarah pada berkembangnya Sistem Statistik Nasional.
5. Statistik dasar adalah statistik yang pemanfaatannya ditujukan untuk keperluan yang bersifat luas, baik bagi pemerintah maupun masyarakat, yang memiliki ciri-ciri lintas sektoral, berskala nasional, makro, dan yang penyelenggaraannya menjadi tanggung jawab Badan.
6. Statistik sektoral adalah statistik yang pemanfaatannya ditujukan untuk memenuhi kebutuhan instansi tertentu dalam rangka penyelenggaraan tugas-tugas pemerintahan dan pembangunan yang merupakan tugas pokok instansi yang bersangkutan.
7. Statistik khusus adalah statistik yang pemanfaatannya ditujukan untuk memenuhi kebutuhan spesifik dunia usaha, pendidikan, sosial budaya, dan kepentingan lain dalam kehidupan masyarakat, yang penyelenggaraannya dilakukan oleh lembaga, organisasi, perorangan, dan atau unsur masyarakat lainnya.
8. Sensus adalah cara pengumpulan data yang dilakukan melalui pencacahan semua unit populasi di seluruh wilayah Republik Indonesia untuk memperoleh karakteristik suatu populasi pada saat tertentu.
9. Survei adalah cara pengumpulan data yang dilakukan melalui pencacahan sampel untuk memperkirakan karakteristik suatu populasi pada saat tertentu.
10. Kompilasi produk administrasi adalah cara pengumpulan, pengolahan, penyajian, dan analisis data yang didasarkan pada catatan administrasi yang ada pada pemerintah dan atau masyarakat.
11. Badan adalah Badan Pusat Statistik
12. Populasi adalah keseluruhan unit yang menjadi obyek kegiatan statistik baik yang berupa instansi pemerintah, lembaga, organisasi, orang, benda maupun objek lainnya.
13. Sampel adalah sebagian unit populasi yang menjadi objek penelitian untuk memperkirakan karakteristik suatu populasi.
14. Sinopsis adalah suatu ikhtisar penyelenggaraan statistik.
15. Penyelenggara kegiatan statistik adalah instansi pemerintah, lembaga, organisasi, perorangan, dan atau unsur masyarakat lainnya.

16. Petugas statistik adalah orang yang diberi tugas oleh penyelenggara kegiatan statistik untuk melaksanakan pengumpulan data, baik melalui wawancara , pengukuran, maupun cara lain terhadap objek kegiatan statistik.
17. Responden adalah instansi pemerintah, lembaga, organisasi, orang, dan atau unsur masyarakat lainnya yang ditentukan sebagai objek kegiatan statistik.

## BAB II ASAS, ARAH, DAN TUJUAN

### Pasal 2

Selain berlandaskan asas-asas pembangunan nasional, Undang-undang ini juga berasaskan :

- a. keterpaduan;
- b. keakuratan; dan
- c. kemutakhiran

### Pasal 3

Kegiatan statistik diarahkan untuk :

- a. mendukung pembangunan nasional;
- b. mengembangkan Sistem Statistik Nasional yang andal, efektif, dan efisien;
- c. meningkatkan kesadaran masyarakat akan arti dan kegunaan statistik; dan
- d. mendukung pengembangan ilmu pengetahuan dan teknologi

### Pasal 4

Kegiatan statistik bertujuan untuk menyediakan data statistik yang lengkap, akurat, dan mutakhir dalam rangka mewujudkan Sistem Statistik Nasional yang andal, efektif, dan efisien guna mendukung pembangunan nasional.

## BAB III JENIS STATISTIK DAN CARA PENGUMPULAN DATA

### Bagian Pertama Jenis Statistik

### Pasal 5

---

Berdasarkan tujuan pemanfaatannya, jenis statistik terdiri atas :

- a. statistik dasar;
- b. statistik sektoral; dan
- c. statistik khusus

#### Pasal 6

- (1). Statistik dasar dan statistik sektoral terbuka pemanfaatannya untuk umum, kecuali ditentukan lain oleh peraturan perundang-undangan yang berlaku.
- (2). Setiap orang memiliki kesempatan yang sama untuk mengetahui dan memanfaatkan statistik khusus dengan tetap memperhatikan hak seseorang atau lembaga yang dilindungi undang-undang.

#### Bagian Kedua

#### Cara Pengumpulan Data

#### Pasal 7

Statistik diselenggarakan melalui pengumpulan data yang dilakukan dengan cara :

- a. sensus;
- b. survei;
- c. kompilasi produk administrasi; dan
- d. cara lain sesuai dengan perkembangan ilmu pengetahuan dan teknologi.

#### Pasal 8

- (1). Sensus sebagaimana dimaksud dalam Pasal 7 huruf a diselenggarakan sekurang-kurangnya sekali dalam 10 (sepuluh) tahun oleh Badan, yang meliputi:
  - a. sensus penduduk;
  - b. sensus pertanian; dan
  - c. sensus ekonomi
- (2). Penetapan tahun penyelenggaraan dan perubahan jenis sensus sebagaimanadimaksud dalam ayat (1), diatur lebih lanjut dengan Peraturan Pemerintah.



---

## Pasal 9

- (1). Survei sebagaimana dimaksud dalam Pasal 7 huruf b diselenggarakan secara berkala dan sewaktu-waktu untuk memperoleh data yang rinci.
- (2). Survei antar sensus dilakukan pada pertengahan 2 (dua) sensus sejenis untuk menjembatani 2 (dua) sensus tersebut.

## Pasal 10

- (1). Kompilasi produk administrasi sebagaimana dimaksud dalam Pasal 7 huruf c dilaksanakan dengan memanfaatkan berbagai dokumen produk administrasi.
- (2). Hasil kompilasi produk administrasi milik instansi pemerintah terbuka pemanfaatannya untuk umum, kecuali ditentukan lain oleh peraturan perundang-undangan yang berlaku.
- (3). Setiap orang mempunyai kesempatan yang sama untuk mengetahui dan memanfaatkan hasil kompilasi produk administrasi milik lembaga, organisasi, perorangan, dan atau unsur masyarakat lainnya dengan tetap memperhatikan hak seseorang atau lembaga yang dilindungi undang-undang.

## BAB IV

### PENYELENGGARAAN STATISTIK

#### Bagian Pertama Statistik Dasar

## Pasal 11

- (1). Statistik dasar diselenggarakan oleh Badan
- (2). Dalam menyelenggarakan statistik dasar sebagaimana dimaksud dalam ayat (1), Badan memperoleh data dengan cara :
  - a. sensus;
  - b. survei;
  - c. kompilasi produk administrasi; dan
  - d. cara lain sesuai dengan perkembangan ilmu pengetahuan dan teknologi.

#### Bagian Kedua Statistik Sektoral

## Pasal 12

- (1). Statistik sektoral diselenggarakan oleh instansi pemerintah sesuai dengan lingkup tugas dan fungsinya, secara mandiri atau bersama dengan Badan.
- (2). Dalam penyelenggaraan statistik sektoral, instansi pemerintah memperoleh data dengan cara :
  - a. survei;
  - b. kompilasi produk administrasi; dan
  - c. cara lain sesuai dengan perkembangan ilmu pengetahuan dan teknologi.
- (3). Statistik sektoral harus diselenggarakan bersama dengan Badan apabila statistik tersebut hanya dapat diperoleh dengan cara sensus dan dengan jangkauan populasi berskala internasional.
- (4). Hasil statistik sektoral yang diselenggarakan sendiri oleh instansi pemerintah wajib diserahkan kepada Badan.

### Bagian Ketiga

#### Statistik Khusus

##### Pasal 13

- (1). Statistik khusus diselenggarakan oleh masyarakat baik lembaga, organisasi, perorangan maupun unsur masyarakat lainnya secara mandiri atau bersama dengan Badan.
- (2). Dalam menyelenggarakan statistik khusus sebagaimana dimaksud dalam ayat (1), masyarakat memperoleh data dengan cara :
  - a. survei;
  - b. kompilasi produk administrasi; dan
  - c. cara lain sesuai dengan perkembangan ilmu pengetahuan dan teknologi.

##### Pasal 14

- (1). Dalam rangka pengembangan Sistem Statistik Nasional, masyarakat sebagaimana dimaksud dalam Pasal 13 ayat (1) wajib memberitahukan sinopsis kegiatan statistik yang telah selesai diselenggarakannya kepada Badan.
- (2). Sinopsis sebagaimana dimaksud dalam ayat (1) memuat :
  - a. judul;
  - b. wilayah kegiatan statistik;
  - c. objek populasi;
  - d. jumlah responden;
  - e. waktu pelaksanaan;

- f. metode statistik;
  - g. nama dan alamat penyelenggara; dan
  - h. abstrak.
- (3). Penyampaian pemberitahuan sinopsis dapat dilakukan melalui pos, jaringan komunikasi data, atau cara penyampaian lainnya yang dianggap mudah bagi penyelenggara kegiatan statistik.
- (4). Kewajiban memberitahukan sinopsis sebagaimana dimaksud dalam ayat (1), tidak berlaku bagi statistik yang digunakan untuk kebutuhan intern.

## BAB V PENGUMUMAN DAN PENYEBARLUASAN

### Pasal 15

- (1). Badan berwenang mengumumkan hasil statistik yang diselenggarakannya.
- (2). Pengumuman hasil statistik dimuat dalam Berita Resmi Statistik.

### Pasal 16

Badan menyebarluaskan hasil statistik yang diselenggarakannya.

## BAB VI KOORDINASI DAN KERJA SAMA

### Pasal 17

- (1). Koordinasi dan kerja sama penyelenggaraan statistik dilakukan oleh Badan dengan instansi pemerintah dan masyarakat, di tingkat pusat dan daerah.
- (2). Dalam rangka mewujudkan dan mengembangkan Sistem Statistik Nasional, Badan bekerja sama dengan instansi pemerintah dan masyarakat untuk membangun pembakuan konsep, definisi, klasifikasi dan ukuran-ukuran.
- (3). Koordinasi dan kerja sama sebagaimana dimaksud dalam ayat (1) dilaksanakan atas dasar kemitraan dan dengan tetap mengantisipasi serta menerapkan perkembangan ilmu pengetahuan dan teknologi.
- (4). Ketentuan mengenai tata cara dan lingkup koordinasi dan kerja sama penyelenggaraan statistik antara Badan, instansi pemerintah dan masyarakat diatur lebih lanjut dengan Keputusan Presiden.

---

## Pasal 18

- (1). Kerja sama penyelenggaraan statistik dapat juga dilakukan oleh Badan, instansi pemerintah dan atau masyarakat dengan lembaga internasional, negara asing atau lembaga swasta asing sesuai dengan peraturan perundang-undangan yang berlaku.
- (2). Kerja sama penyelenggaraan statistik sebagaimana dimaksud dalam ayat (1) didasarkan pada prinsip bahwa penyelenggara utama adalah Badan, instansi pemerintah atau masyarakat Indonesia.

## BAB VII HAK DAN KEWAJIBAN

### Bagian Pertama Penyelenggaraan Kegiatan Statistik

#### Pasal 19

Penyelenggara kegiatan statistik berhak memperoleh keterangan dari responden mengenai karakteristik setiap unit populasi yang menjadi objek.

#### Pasal 20

Penyelenggara kegiatan statistik wajib memberikan kesempatan yang sama kepada masyarakat untuk mengetahui dan memperoleh manfaat dari statistik yang tersedia, sesuai dengan ketentuan perundang-undangan.

#### Pasal 21

Penyelenggara kegiatan statistik wajib menjamin kerahasiaan keterangan yang diperoleh dari responden.

### Bagian Kedua

#### Petugas Statistik

#### Pasal 22

Setiap petugas statistik Badan Berhak memasuki wilayah kerja yang telah ditentukan untuk memperoleh keterangan yang diperlukan.

---

Pasal 23

Setiap petugas statistik wajib menyampaikan hasil pelaksanaan statistik sebagaimana adanya.

Pasal 24

Ketentuan mengenai jaminan kerahasiaan keterangan sebagaimana dimaksud dalam Pasal 21 berlaku juga bagi petugas statistik.

Pasal 25

Setiap petugas statistik harus memperlihatkan surat tugas dan atau tanda pengenal, serta wajib memperhatikan nilai-nilai agama, adat-istiadat setempat, tata krama dan ketertiban umum.

Bagian Ketiga  
Responden

Pasal 26

- (1). Setiap orang berhak menolak untuk dijadikan responden, kecuali dalam penyelenggaraan statistik dasar oleh Badan.
- (2). Setiap responden berhak menolak petugas statistik yang tidak dapat memenuhi ketentuan sebagaimana dimaksud dalam Pasal 25.

Pasal 27

Setiap responden wajib memberikan keterangan yang diperlukan dalam penyelenggaraan statistik dasar oleh Badan.

BAB VIII  
KELEMBAGAAN

Pasal 28

- (1). Pemerintah membentuk Badan yang berada di bawah dan bertanggung jawab langsung kepada Presiden.
- (2). Badan mempunyai perwakilan di daerah yang merupakan instansi vertikal.
- (3). Ketentuan mengenai tugas, fungsi, susunan organisasi dan tata kerja Badan, sebagaimana dimaksud dalam ayat (1) dan ayat (2), diatur lebih lanjut dengan Keputusan Presiden.

Pasal 29

- (1). Pemerintah membentuk Forum Masyarakat Statistik yang bertugas memberikan saran dan pertimbangan di bidang statistik kepada Badan.
- (2). Forum sebagaimana dimaksud dalam ayat (1) bersifat nonstruktural dan independen, yang keanggotaannya terdiri atas unsur pemerintah, pakar, praktisi dan tokoh masyarakat.

#### Pasal 30

- (1). Instansi pemerintah dapat membentuk satuan organisasi di lingkungannya untuk melaksanakan statistik sektoral.
- (2). Ketentuan mengenai tugas, fungsi, susunan organisasi dan tata kerja satuan organisasi sebagaimana dimaksud dalam ayat (1) diatur oleh instansi yang bersangkutan berdasarkan peraturan perundang-undangan yang berlaku.
- (3). Dalam menyelenggarakan statistik sektoral, satuan organisasi sebagaimana dimaksud dalam ayat (1) harus mengadakan koordinasi dengan Badan untuk menerapkan penggunaan konsep, definisi, klasifikasi dan ukuran-ukuran yang telah dibakukan dalam rangka pengembangan Sistem Statistik Nasional.

### BAB IX PEMBINAAN

#### Pasal 31

Badan bekerja sama dengan instansi pemerintah dan unsur masyarakat melakukan pembinaan terhadap penyelenggara kegiatan statistik dan masyarakat, agar lebih meningkatkan kontribusi dan apresiasi masyarakat terhadap statistik, mengembangkan Sistem Statistik Nasional dan mendukung pembangunan nasional.

#### Pasal 32

Dalam rangka pembinaan sebagaimana dimaksud dalam Pasal 31, Badan melakukan upaya-upaya sebagai berikut :

- a. meningkatkan kemampuan sumber daya manusia dalam penyelenggaraan statistik;
- b. mengembangkan statistik sebagai ilmu;
- c. meningkatkan penguasaan ilmu pengetahuan dan teknologi yang dapat mendukung penyelenggaraan statistik;
- d. mewujudkan kondisi yang mendukung terbentuknya pembakuan dan pengembangan konsep, definisi, klasifikasi

- 
- dan ukuran-ukuran dalam kerangka semangat kerja sama dengan para penyelenggara kegiatan statistik lainnya;
- e. mengembangkan sistem informasi statistik;
  - f. meningkatkan penyebarluasan informasi statistik;
  - g. meningkatkan kemampuan penggunaan dan pemanfaatan hasil statistik untuk mendukung pembangunan nasional; dan
  - h. meningkatkan kesadaran masyarakat akan arti dan kegunaan statistik.

#### Pasal 33

Pelaksanaan pembinaan sebagaimana dimaksud dalam Pasal 31 diatur lebih lanjut dengan Peraturan Pemerintah.

### BAB X KETENTUAN PIDANA

#### Pasal 34

Setiap orang yang tanpa hak menyelenggarakan sensus sebagaimana dimaksud dalam Pasal 11 ayat (2) huruf a, dipidana dengan pidana penjara paling lama 2 (dua) tahun dan denda paling banyak Rp 50.000.000,00 (lima puluh juta rupiah).

#### Pasal 35

Setiap orang yang dengan sengaja melanggar ketentuan sebagaimana dimaksud dalam Pasal 14 ayat (1), dipidana dengan pidana kurungan paling lama 1 (satu) tahun atau denda paling banyak Rp 25.000.000,00 (dua puluh lima juta rupiah).

#### Pasal 36

- (1). Penyelenggara kegiatan statistik yang dengan dan tanpa alasan yang sah tidak memenuhi kewajiban sebagaimana dimaksud dalam Pasal 20, dipidana dengan pidana kurungan paling lama 1 (satu) tahun atau denda paling banyak Rp 25.000.000,00 (dua puluh lima juta rupiah).
- (2). Penyelenggara kegiatan statistik yang dengan sengaja melanggar ketentuan sebagaimana dimaksud ddalam Pasal 21, dipidana dengan pidana kurungan paling lama 5 (lima) tahun dan denda paling banyak Rp 100.000.000,00 (seratus juta rupiah).

---

### Pasal 37

Petugas statistik yang dengan sengaja melanggar ketentuan sebagaimana dimaksud dalam Pasal 24, dipidana dengan pidana penjara paling lama 1 (satu) tahun 6 (enam) bulan dan denda paling banyak Rp 15.000.000,00 (lima belas juta rupiah).

### Pasal 38

Responden yang dengan sengaja melanggar ketentuan sebagaimana dimaksud dalam Pasal 27, dipidana dengan pidana penjara paling lama 1 (satu) tahun 6 (enam) bulan dan denda paling banyak Rp 25.000.000,00 (dua puluh lima juta rupiah).

### Pasal 39

Setiap orang yang dengan sengaja dan tanpa alasan yang sah mencegah, menghalang-halangi atau menggagalkan jalannya penyelenggaraan statistik yang dilakukan oleh penyelenggara kegiatan statistik dasar dan statistik sektoral, dipidana dengan pidana penjara paling lama 5 (lima) tahun dan denda paling banyak Rp 100.000.000,00 (seratus juta rupiah).

### Pasal 40

- (1). Tindak pidana sebagaimana dimaksud dalam Pasal 34, Pasal 36 ayat (2), Pasal 37, Pasal 38 dan Pasal 39 adalah kejahatan.
- (2). Tindak pidana sebagaimana dimaksud dalam Pasal 35 dan Pasal 36 ayat (1) adalah pelanggaran.

## BAB XI KETENTUAN PERALIHAN

### Pasal 41

Semua peraturan Undang-undang Nomor 6 Tahun 1960 tentang Sensus dan Undang-undang Nomor 7 Tahun 1960 tentang Statistik dinyatakan tetap berlaku sepanjang tidak bertentangan atau belum diganti dengan yang baru berdasarkan Undang-undang ini.

## BAB XII KETENTUAN PENUTUP

### Pasal 42



---

Pada saat mulai berlakunya Undang-undang ini, maka Undang-undang Nomor 6 Tahun 1960 tentang Sensus dan Undang-undang Nomor 7 Tahun 1960 tentang Statistik dinyatakan tidak berlaku.

Pasal 43

Undang-undang ini mulai berlaku pada tanggal diundangkan.

Agar setiap orang dapat mengetahuinya, memerintahkan pengundangan Undang-undang ini dengan penempatannya dalam Lembaran Negara Republik Indonesia.

Disahkan di Jakarta  
pada tanggal 19 Mei 1997  
PRESIDEN REPUBLIK  
INDONESIA

ttd.

SOEHARTO

Diundangkan di Jakarta  
pada tanggal 19 Mei 1997  
MENTERI NEGARA SEKRETARIS NEGARA  
REPUBLIK INDONESIA

ttd.

MOERDIONO

LEMBARAN NEGARA REPUBLIK INDONESIA TAHUN 1997  
NOMOR 39

Salinan sesuai dengan aslinya  
salinan aslinya  
SEKRETARIAT KABINET RI  
STATISTIK  
Kepala Biro Hukum  
Kepegawaian  
dan Perundang-undangan

ttd.

Lambock V. Nahattands

Salinan sesuai dengan

BIRO PUSAT

Kepala Biro

dan Organisasi

ttd.

Pietojo, MSA

---

## DAFTAR ISI

Peta Kecamatan Kayangan	i
Kata Pengantar.....	ii
Kata Sambutan Camat Kayangan.....	iii
Undang - Undang Nomor 16 Tahun 1997.....	iv
Daftar Isi.....	xviii
Daftar Tabel.....	xix
Daftar Grafik.....	xxvi

---

## DAFTAR TABEL

### I. LETAK DAN GEOGRAFIS

1.1.	Letak Geografis Kecamatan Kayangan.....	3
1.2.	Luas Wilayah Kecamatan Kayangan Dirinci Menurut Desa Tahun 2015.....	4
1.3.	Luas Wilayah Kecamatan Kayangan Dirinci Menurut Jenis Penggunaan Tanah dan Desa Tahun 2015.....	5
1.4.	Jumlah Hari Hujan dan Curah Hujan di Kecamatan Kayangan Per Bulan Tahun 2015.....	6
1.5.	Jarak Antara Ibukota Kecamatan ke Desa-Desa di Kecamatan Kayangan Tahun 2015.....	7

### II. PEMERINTAHAN

2.1.	Pembagian Wilayah Administrasi Kecamatan Kayangan Dirinci Menurut Desa, Tahun 2015.....	11
2.2.	Banyaknya Aparat Pemerintahan Desa di Kecamatan Kayangan Tahun 2015.....	12
2.3.	Banyaknya Desa Swakarya, Swadaya, dan Swasembada di Kecamatan Kayangan Tahun 2015.....	13
2.4.	Banyaknya Perolehan Suara Kontestan Pemilu Untuk DPR Pusat di Kecamatan Kayangan Pada Pemilu Tahun 2015.....	14
2.5.	Banyaknya Perolehan Suara Kontestan Pemilu Untuk DPR Tk.I di Kecamatan Kayangan Pada Pemilu Tahun 2015.....	16
2.6.	Banyaknya Sarana Perekonomian Kecamatan Kayangan Dirinci Menurut Desa Tahun 2015.....	18
2.7.	Jumlah Anggota BPD, LKMD, dan PKK di Kecamatan Kayangan Dirinci Menurut Desa Tahun 2015.....	20

### III. KEPENDUDUKAN

3.1.	Jumlah Penduduk Kecamatan Kayangan Dirinci Menurut Jenis Kelamin dan Desa Tahun 2015.....	24
3.2.	Luas Wilayah, Jumlah Penduduk dan Kepadatan Penduduk Kecamatan Kayangan Dirinci Menurut Desa Tahun 2015.....	25
3.3.	Jumlah Penduduk Kecamatan Kayangan Menurut Kewarganegaraan, Jenis Kelamin dan Desa, Tahun 2015.....	26
3.4.	Jumlah Penduduk Kecamatan Kayangan Menurut Jenis Kelamin dan Rasio Jenis Kelamin Tahun 2015.....	27
3.5.	Jumlah Penduduk, Rumah Tangga dan Rata-Rata Anggota Rumah Tangga di Kecamatan Kayangan Tahun 2015.....	28
3.6.	Jumlah Penduduk Kecamatan Kayangan Dirinci Menurut Kelompok Umur dan Desa Tahun 2015.....	29
3.7.	Jumlah Penduduk, Rumah Tangga dan Rata-Rata Anggota Rumah Tangga di Kecamatan Kayangan Tahun 1990 – 2015....	33
3.8.	Rata-Rata Laju Pertumbuhan Penduduk Kecamatan Kayangan Dirinci Menurut Desa Periode Tahun 1990 dan 2000....	34
3.9.	Jumlah Penduduk Kecamatan Kayangan Yang Bertransmigrasi Periode Tahun 1990/1991-2001.....	35
3.10.	Jumlah Dusun, Penduduk dan Rata-Rata Penduduk di Kecamatan Kayangan Menurut Desa Tahun 2015.....	36
3.11.	Jumlah Bayi di Kecamatan Kayangan Menurut Jenis Kelamin dan Desa Tahun 2015.....	37
3.12.	Jumlah Balita di Kecamatan Kayangan Menurut Jenis Kelamin dan Desa Tahun 2015.....	38
3.13.	Jumlah Anak Usia 0 – 14 Tahun di Kecamatan Kayangan Menurut Jenis Kelamin dan Desa Tahun 2015.....	39
3.14.	Jumlah Penduduk Usia 15 – 19 Tahun di Kecamatan Kayangan Menurut Jenis Kelamin dan Desa Tahun 2015.....	40
3.15.	Jumlah Penduduk Usia 15 Tahun ke Atas di Kecamatan Kayangan Menurut Jenis Kelamin dan Desa Tahun 2015.....	41
3.16.	Jumlah Penduduk Usia 20 – 39 Tahun di Kecamatan Kayangan Menurut Jenis Kelamin Dan Desa Tahun 2015.....	42
3.17.	Jumlah Penduduk Usia 40 – 64 Tahun di Kecamatan Kayangan Menurut Jenis Kelamin dan Desa Tahun 2015.....	43
3.18.	Jumlah Penduduk Usia 65 Tahun Ke Atas di Kecamatan Kayangan Menurut Jenis Kelamin dan Desa Tahun 2015.....	44
3.19.	Jumlah Penduduk Usia 10 Tahun ke Atas di Kecamatan Kayangan Menurut Jenis Kelamin dan Desa Tahun 2015.....	45
3.20.	Jumlah Penduduk Usia 15 – 64 Tahun di Kecamatan Kayangan	46

	Menurut Jenis Kelamin dan Desa Tahun 2015.....	
3.21.	Jumlah Penduduk Usia 5 – 6 Tahun di Kecamatan Kayangan Menurut Jenis Kelamin dan Desa Tahun 2015.....	47
3.22.	Jumlah Penduduk Usia 7 – 12 Tahun di Kecamatan Kayangan Menurut Jenis Kelamin dan Desa Tahun 2015.....	48
3.23.	Jumlah Penduduk Usia 13 – 15 Tahun di Kecamatan Kayangan Menurut Jenis Kelamin dan Desa Tahun 2015.....	49
3.24.	Jumlah Penduduk Usia 16 – 18 Tahun di Kecamatan Kayangan Menurut Jenis Kelamin dan Desa Tahun 2015.....	50
3.25.	Jumlah Penduduk Usia 19 – 24 Tahun di Kecamatan Kayangan Menurut Jenis Kelamin dan Desa Tahun 2015.....	51

#### **IV. SOSIAL**

4.1.	Jumlah Sekolah di Kecamatan Kayangan Menurut Tingkat Pendidikan dan Desa Tahun 2015.....	55
4.2.	Jumlah SD, Murid, Guru dan Fasilitas Pendidikan di Kecamatan Kayangan Menurut Desa Tahun 2015.....	56
4.3.	Jumlah SLTP, Guru dan Murid di Kecamatan Kayangan Menurut Desa Tahun 2015.....	58
4.4.	Jumlah SMU, Guru dan Murid di Kecamatan Kayangan Menurut Desa Tahun 2015.....	59
4.5.	Jumlah Sekolah Swasta di Kecamatan Kayangan Menurut Desa Tahun 2015.....	60
4.6.	Jumlah Madrasah Ibtidaiyah, Guru dan Murid di Kecamatan Kayangan Menurut Desa Tahun 2015.....	61
4.7.	Jumlah Madrasah Tsanawiyah, Guru dan Murid di Kecamatan Kayangan Menurut Desa Tahun 2015.....	62
4.8.	Jumlah Madrasah Aliyah, Guru dan Murid di Kecamatan Kayangan Menurut Desa Tahun 2015.....	63
4.9.	Jumlah Sarana Kesehatan di Kecamatan Kayangan Dirinci Menurut Desa Tahun 2015.....	64
4.10.	Jumlah Tenaga Kesehatan di Kecamatan Kayangan Menurut Desa Tahun 2015.....	65
4.11.	Jumlah Peserta KB Aktif di Kecamatan Kayangan Menurut Jenis Alat yang Dipakai dan Desa Tahun 2015.....	66
4.12.	Jumlah Pasangan Usia Subur (PUS) di Kecamatan Kayangan Menurut Umur Istri dan Desa Tahun 2015.....	68
4.13.	Tahapan Keluarga Sejahtera di Kecamatan Kayangan Menurut Desa Tahun 2015.....	69
4.14.	Banyaknya Tempat Ibadah di Kecamatan Kayangan Menurut Desa Tahun 2015.....	70

4.15.	Banyaknya Pernikahan, Perceraian, Talak dan Rujuk di Kecamatan Kayangan Menurut Desa Tahun 2015.....	71
4.16.	Jumlah Penyandang Permasalahan Sosial di Kecamatan Kayangan Menurut Desa Tahun 2015.....	72
4.17.	Banyaknya Lembaga-Lembaga Sosial Masyarakat di Kecamatan Kayangan Menurut Desa Tahun 2015.....	75
4.18.	Jumlah Kelompok Kesenian di Kecamatan Kayangan Menurut Desa Tahun 2015.....	76
4.19.	Jumlah Tempat Rekreasi di Kecamatan Kayangan Menurut Desa Tahun 2015.....	77

## **V PERTANIAN**

5.1.	Luas Tanah Sawah di Kecamatan Kayangan Menurut Jenis Irigasi dan Desa Tahun 2015.....	81
5.2.	Luas Tanam dan Produksi Padi di Kecamatan Kayangan Menurut Desa Tahun 2015.....	82
5.3.	Luas Tanam dan Produksi Jagung di Kecamatan Kayangan Menurut Desa Tahun 2015.....	83
5.4.	Luas Tanam dan Produksi Ubi Kayu di Kecamatan Kayangan Menurut Desa Tahun 2015.....	84
5.5.	Luas Tanam dan Produksi Ubi Jalar di Kecamatan Kayangan Menurut Desa Tahun 2015.....	85
5.6.	Luas Tanam dan Produksi Kacang Tanah di Kecamatan Kayangan Menurut Desa Tahun 2015.....	86
5.7.	Luas Tanam dan Produksi Kedelai di Kecamatan Kayangan Menurut Desa Tahun 2015.....	87
5.8.	Luas Tanam dan Produksi Kacang Hijau di Kecamatan Kayangan Menurut Desa Tahun 2015.....	88
5.9.	Luas Tanaman Perkebunan di Kecamatan Kayangan Menurut Jenis Tanaman Tahun 2015.....	89
5.10.	Jumlah Ternak Kuda di Kecamatan Kayangan Menurut Jenis Kelamin dan Desa Tahun 2015.....	90
5.11.	Jumlah Ternak Kerbau di Kecamatan Kayangan Menurut Jenis Kelamin dan Desa Tahun 2015.....	91
5.12.	Jumlah Ternak Sapi di Kecamatan Kayangan Menurut Jenis Kelamin dan Desa Tahun 2015.....	92
5.13.	Jumlah Ternak Kambing/Domba di Kecamatan Kayangan Menurut Jenis Kelamin dan Desa Tahun 2015.....	93
5.14.	Jumlah Ternak Babi di Kecamatan Kayangan Menurut Desa Tahun 2015.....	94
5.15.	Jumlah Ternak Unggas di Kecamatan Kayangan Menurut Jenis Unggas dan Desa Tahun 2015.....	95

---

## **VI INDUSTRI**

6.1.	Jumlah Industri Rumah Tangga, Industri Besar dan Sedang di Kecamatan Kayangan Menurut Desa Tahun 2015.....	100
6.2.	Banyaknya Rumah Tangga Pengguna Listrik PLN di Kecamatan Kayangan Menurut Desa Tahun 2015.....	101
6.3.	Banyaknya Rumah Tangga Yang Mendapatkan Air Bersih di Kecamatan Kayangan Menurut Sumber Air Bersih dan Desa Tahun 2015.....	102

## **VII. PERHUBUNGAN**

7.1.	Jumlah Kendaraan Bermotor Roda Dua dan Roda Empat di Kecamatan Kayangan Menurut Desa Tahun 2015.....	106
7.2.	Jumlah Kendaraan Bermotor di Kecamatan Kayangan Menurut Jenis Kendaraan dan Desa Tahun 2015.....	107
7.3.	Jumlah Kendaraan Tidak Bermotor di Kecamatan Kayangan Menurut Desa Tahun 2015.....	109
7.4.	Jumlah Alat Komunikasi di Kecamatan Kayangan Menurut Desa Tahun 2015.....	110
7.5.	Panjang Jalan di Kecamatan Kayangan Menurut Jenis Jalan dan Desa Tahun 2015.....	111
7.6.	Panjang Jalan di Kecamatan Kayangan Menurut Kondisi Jalan dan Desa Tahun 2015.....	112

## **VIII. KEUANGAN DAN HARGA - HARGA**

8.1.	Banyaknya Lembaga Keuangan di Kecamatan Kayangan Menurut Jenis Lembaga dan Desa Tahun 2015.....	116
8.2.	Penerimaan Pajak di Kecamatan Kayangan Dirinci Menurut Desa Tahun 2015.....	117
8.3.	Perkembangan Harga Sembilan Bahan Pokok dan Bahan Strategis Lainnya Menurut Bulan di Kecamatan Kayangan Tahun 2015.....	118
8.4.	Perkembangan Harga Beberapa Macam Sayuran di Kecamatan Kayangan Dirinci Per Desa Tahun 2015.....	121
8.5.	Perkembangan Harga Beberapa Macam Buah di Kecamatan Kayangan Dirinci Per Desa Tahun 2015.....	124

---

## DAFTAR GRAFIK

No.	Grafik	Hal.
1.	Luas Tanah Sawah di Kecamatan Kayangan Dirinci Menurut Desa Tahun 2015.....	8
2.	Jumlah Toko/ Kios di Kecamatan Kayangan Dirinci Menurut Desa Tahun 2015.....	21
3	Rasio Jenis Kelamin di Kecamatan Kayangan Dirinci Menurut Desa Tahun 2015.....	52
4.	Pengguna IUD di Kecamatan Kayangan Dirinci Menurut Desa Tahun 2015.....	78
5.	Jumlah Ternak Itik di Kecamatan Kayangan Dirinci Menurut Desa Tahun 2015.....	97
6.	Pengguna Listrik PLN di Kecamatan Kayangan Dirinci Menurut Desa Tahun 2015.....	103
7.	Panjang Jalan yang Telah Diaspal di Kecamatan Kayangan Dirinci Menurut Desa Tahun 2015.....	113
8.	Harga Beberapa Macam Bahan Pokok di Kecamatan Kayangan Akhir Desember 2015.....	127



---

# BAB I. GEOGRAFIS



---

## BAB I . GEOGRAFI

Kecamatan Kayangan merupakan salah satu dari lima Kecamatan yang terletak di Kabupaten Lombok Utara. Berbatasan dengan Kecamatan Bayan di sebelah timur, dengan Kecamatan Gangga di sebelah barat dan dengan Kabupaten Lombok Utara di sebelah selatan.

Letak geografis dan kondisi cuaca di Kecamatan ini dapat dijelaskan pada tabel - tabel berikut. Meliputi luas wilayah, perbatasan, jarak antara desa-desanya , dan sebagainya menyangkut kondisi geografis di kecamatan Kayangan selama tahun 2016 hingga 2017.

---

**Tabel 1.1      Batas Geografis Kecamatan Kayangan**

---

**1. Batas Wilayah**

♣Sebelah Utara	: Laut Jawa
♣SebelahTimur	: Kecamatan Bayan
♣Sebelah Selatan	: Kabupaten Lombok Barat
♣Sebelah Barat	: Kecamatan Gangga

**2. Luas Wilayah**

♣Santong	: 8,80 Km <sup>2</sup>
♣Pendua	: 5,14 Km <sup>2</sup>
♣Kayangan	: 11,40 Km <sup>2</sup>
♣Dangiang	: 3,46 Km <sup>2</sup>
♣Sesait	: 17,10 Km <sup>2</sup>
♣Gumantar	: 38,60 Km <sup>2</sup>
♣Selengen	: 19,50 Km <sup>2</sup>
♣Salut	: 8,90 Km <sup>2</sup>

---

**Tabel 1.2. Luas Wilayah Kecamatan Kayangan Dirinci Menurut Desa Tahun 2016**

Desa	Luas Wilayah ( Km <sup>2</sup> )	Persentase
(1)	(2)	(3)
1. Santong	8,80	7,88
2. Pendua	5,14	4,55
3. Kayangan	11,40	10,10
4. Dangiang	3,46	3,06
5. Sesait	17,10	15,15
6. Gumantar	38,60	34,19
7. Selengen	19,50	17,27
8. Salut	8,90	7,79
Jumlah	112,90	100,00

Sumber: BPS Kabupaten Lombok Utara

**Tabel 1.3. Luas Wilayah Kecamatan Kayangan Dirinci Menurut Jenis Penggunaan Tanah dan Desa Tahun 2015**

Desa	Tanah Sawah (Ha)	Tanah Kering (Ha)	Pekarangan (Ha)	Lainnya (Ha)	Jumlah (Km)
(1)	(2)	(3)	(4)	(5)	(6)
1. Santong	391	242	132	115	8,80
2. Pendua	115	198	62	139	5,14
3. Kayangan	472	569	64	35	11,40
4. Dangiang	150	80	97	19	3,46
5. Sesait	878	167	265	400	17,10
6. Gumantar	435	2.966	148	311	38,60
7. Selengen	290	1.225	147	288	19,50
8. Salut	2	788	25	75	8,90
Jumlah	2.733	6.235	940	1.382	112,90

Sumber: Kantor Desa se Kecamatan Kayangan

**Tabel 1.4. Jumlah Hari Hujan dan Curah Hujan di Kecamatan Kayangan per Bulan Tahun 2016**

Bulan	HariHujan
(1)	(2)
1. Januari	17
2. Februari	21
3. Maret	18
4. April	11
5. Mei	7
6. Juni	0
7. Juli	0
8. Agustus	0
9. September	6
10. Oktober	7
11. November	12
12. Desember	19
Rata-Rata	9,83

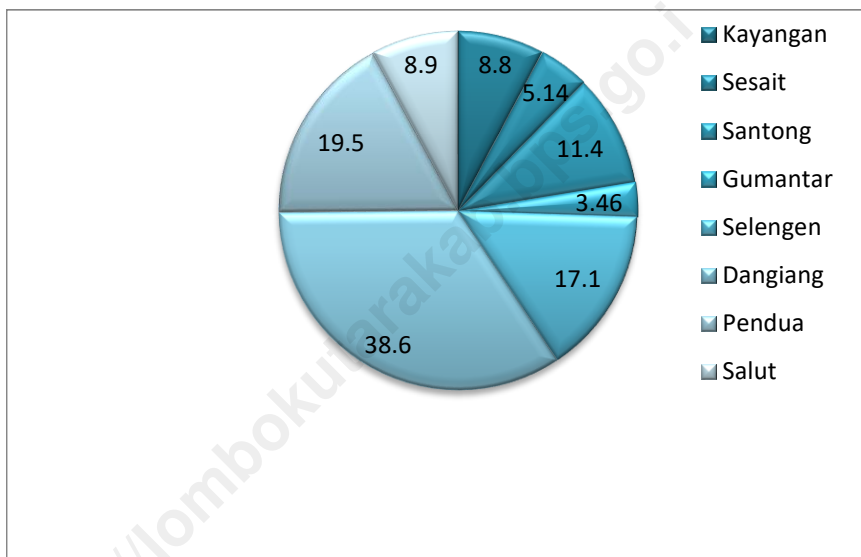
*Sumber : Pengamat Pengairan Kecamatan Kayangan*

**Tabel 1.5. Jarak Antara Ibu kota Kecamatan ke Desa – Desa di Kecamatan Kayangan Tahun 2014**

Desa	Jarak (Km)
(1)	(2)
1. Santong	8.00
2. Pendua	7.00
3. Kayangan	0.00
4. Dangiang	3.00
5. Sesait	6.00
6. Gumantar	6.00
7. Selengen	6.00
8. Salut	11.00

*Sumber : BPS Kabupaten Lombok Utara*


GRAFIK 1.  
PERSENTASE LUAS WILAYAH DESA DI KECAMATAN  
KAYANGAN TAHUN 2016





---

## BAB II. PEMERINTAHAN



---

## **BAB II. PEMERINTAHAN**

Pemerintahan yang baik akan mempertimbangkan segala aspek yang diperlukan bagi masyarakat untuk berkembang. Pemerintahan yang baik akan menata sedemikian rupa agar pembangunan dapat dilaksanakan secara adil dan merata sehingga kesejahteraan dapat dicapai oleh setiap lapisan masyarakat.

Secara umum bab berikut memberikan gambaran mengenai pembagian wilayah administrasi di Kecamatan Kayangan, banyaknya aparat pemerintahan yang ada, dan banyaknya lembaga-lembaga lain yang mendukung kelancaran jalannya pemerintahan di Kecamatan Kayangan.

**Tabel 2.1. Pembagian Wilayah Administrasi Kecamatan Kayangan Dirinci menurut Desa, Tahun 2016**

Desa	Jumlah Dusun	Jumlah RW	Jumlah RT
(1)	(2)	(3)	(4)
1. Santong	14	-	44
2. Pendua	7	-	17
3. Kayangan	12	-	46
4. Dangiang	11	-	40
5. Sesait	27	-	67
6. Gumantar	15	-	48
7. Selengen	13	-	46
8. Salut	9	-	39
<b>Jumlah</b>	<b>108</b>	<b>-</b>	<b>347</b>

Sumber : Kantor Desa se Kecamatan Kayangan

**Tabel 2.2. Banyaknya Aparat Pemerintahan Desa Di Kecamatan Kayangan Tahun 2016**

Desa	Kepala Dusun	Ketua RT
(1)	(3)	(4)
1. Santong	14	43
2. Pendua	7	18
3. Kayangan	12	40
4. Dangiang	11	38
5. Sesait	27	60
6. Gumantar	15	44
7. Selengen	13	42
8. Salut	9	37
<b>Jumlah</b>	<b>108</b>	<b>322</b>

Sumber: Kantor Desa se kecamatan kayangan

**Tabel 2.3. Banyaknya Desa Swakarya, Swadaya, Dan Swasembada Di Kecamatan Kayangan, Tahun 2016**

Desa	Swadaya	Swakarya	Swasembada
(1)	(2)	(3)	(4)
1. Santong	1	-	-
2. Pendua	1	-	-
3. Kayangan	1	-	-
4. Dangiang	1	-	-
5. Sesait	1	-	-
6. Gumantar	1	-	-
7. Selengen	1	-	-
8. Salut	1	-	-
<b>Jumlah</b>	<b>8</b>	<b>-</b>	<b>-</b>

Sumber: Kantor Desase kecamatan kayangan

**Tabel 2.4. Banyaknya Perolehan Suara Kontestan Pemilu Untuk DPR Pusat di Kecamatan Kayangan Pada Pemilu Tahun 2014**

NamaPartaiPolitik	JumlahSuara
(1)	(2)
1. PNI Marhaenisme	...
2. PBSD	...
3. PBB	...
4. P. Merdeka	...
5. PPP	...
6. PPK	...
7. PPIB	...
8. PNBK	...
9. P. DEMOKRAT	...
10. PKPI	...
11. PPD	...
12. PPNU	...

**Tabel 2.4. Lanjutan**

NamaPartaiPolitik	JumlahSuara
(1)	(2)
13. PAN	...
14. PKPB	...
15. PIB	...
16. PKS	...
17. PBR	...
18. PDI Perjuangan	...
19. PDS	...
20. P. GOLKAR	...
21. PP PANCASILA	...
22. PSI	...
23. PPD	...
24. P PELOPOR	...
Jumlah	...

Sumber: kantorDesa se kecamatan kayangan

**Tabel 2.5. Banyaknya Perolehan Suara Kontestan Pemilu Untuk DPR Tk.I di Kecamatan Kayangan Pada Pemilu Tahun 2013**

NamaPartaiPolitik	JumlahSuara
(1)	(2)
1. PNI Marhaenisme	...
2. PBSB	...
3. PBB	...
4. P. Merdeka	...
5. PPP	...
6. PPK	...
7. PPIB	...
8. PNBK	...
9. P. DEMOKRAT	...
10. PKPI	...
11. PPDI	...
12. PPNUI	...



**Tabel 2.5. Lanjutan**

NamaPartaiPolitik	JumlahSuara
(1)	(2)
13. PAN	...
14. PKPB	...
15. PIB	...
16. PKS	...
17. PBR	...
18. PDI Perjuangan	...
19. PDS	...
20. P. GOLKAR	...
21. PP PANCASILA	...
22. PSI	...
23. PPD	...
24. P PELOPOR	...
	...
Jumlah	...

Sumber: kantorDesa se kecamatanKayangan

**Tabel 2.6. Banyaknya Sarana Perekonomian Kecamatan Kayangan Dirinci Menurut Desa, Tahun 2016**

Desa	Pasar Umum	Hotel/Akomodasi lainnya	Toko/Kios	Warung
(1)	(2)	(3)	(4)	(5)
1. Santong	1	1	78	3
2. Pendua	-	-	12	-
3. Kayangan	1	-	67	4
4. Dangi	-	-	14	1
5. Sesait	1	-	86	2
6. Gumantar	1	-	29	-
7. Selengen	1	-	31	4
8. Salut	1	-	14	-
<b>Jumlah</b>	<b>6</b>	<b>1</b>	<b>331</b>	<b>14</b>

Sumber: kantorDesa se kecamatan kayangan

**Tabel 2.6. Lanjutan**

Desa	KUD	Bank	LKP	Pegadaian
(1)	(6)	(7)	(8)	(9)
1. Santong	-	-	-	-
2. Pendua	-	-	-	-
3. Kayangan	-	-	1	1
4. Dangi	-	-	-	-
5. Sesait	1	-	-	-
6. Gumantar	-	-	-	-
7. Selengen	-	-	-	-
8. Salut	-	-	-	-
Jumlah	1	-	1	1

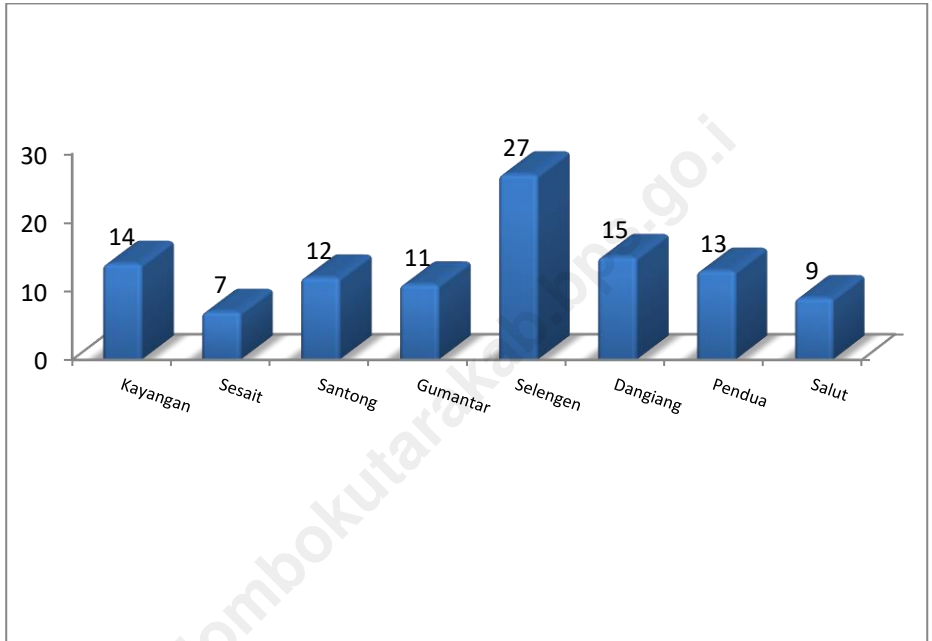
Sumber : Kantor Desa se Kecamatan Kayangan

**Tabel 2.7. Jumlah Anggota BPD, LPMD dan PKK di Kecamatan Kayangan Dirinci Menurut Desa Tahun 2016**

Desa	BPD	LPMD	PKK
(1)	(2)	(3)	(4)
1. Santong	1	-	1
2. Pendua	1	-	1
3. Kayangan	1	-	1
4. Dangiang	1	-	1
5. Sesait	1	-	1
6. Gumantar	1	-	1
7. Selengen	1	-	1
8. Salut	1	-	1
<b>Jumlah</b>	<b>8</b>	<b>-</b>	<b>8</b>


Sumber: Kantor Desa se Kecamatan Kayangan

**GRAFIK 2.**  
**JUMLAH DUSUN DI KECAMATAN KAYANGAN**  
**TAHUN 2016**



---

## BAB. III KEPENDUDUKAN



---

### **BAB III. KEPENDUDUKAN**

Penduduk merupakan obyek pelaksana pembangunan, dan demi pembangunan pula diperlukan sumber daya manusia yang berkualitas. Banyaknya jumlah penduduk yang dimiliki oleh suatu wilayah merupakan potensi yang ada pada wilayah itu, sehingga diperlukan langkah pengembangan dan pengelolaan yang tepat agar potensi tersebut dapat dimanfaatkan sebaik- baiknya demi kesejahteraan penduduk tersebut.

Jumlah penduduk, rumah tangga, pola kependudukan, migrasi baik masuk maupun keluar, dan hal-hal lain yang berkaitan dengan mobilitas penduduk di Kecamatan Kayangan selama tahun 2016 dijelaskan dalam tabel-tabel berikut.

**Tabel 3.1. Jumlah Penduduk Kecamatan Kayangan Dirinci Menurut Jenis Kelamin dan Desa Tahun 2016**

Desa	Laki – Laki	Perempuan	Jumlah
(1)	(2)	(3)	(4)
1. Santong	2.909	3.167	6.076
2. Pendua	1.071	1.113	2.184
3. Kayangan	2.723	2.732	5.455
4. Dangieng	1.410	1.531	2.941
5. Sesait	4.224	4.290	8.514
6. Gumantar	2.771	2.892	5.663
7. Selengen	2.685	2.820	5.505
8. Salut	1.687	1.732	3.419
<b>Jumlah</b>	<b>19.480</b>	<b>20.277</b>	<b>39.757</b>

Sumber : BPS Kabupaten Lombok Utara



**Tabel 3.2. Luas Wilayah, Jumlah Penduduk dan Kepadatan Penduduk Kecamatan Kayangan Dirinci Menurut Desa Tahun 2015**

Desa	Luas Wilayah	Jumlah Penduduk	Kepadatan Penduduk (jiwa/Km2)
(1)	(2)	(3)	(4)
1. Santong	8,80	6896	684
2. Pendua	5,14	2668	421
3. Kayangan	11,40	5797	475
4. Dangieng	3,46	3597	844
5. Sesait	17,10	9019	493
6. Gumantar	38,60	6353	146
7. Selengen	19,50	6671	280
8. Salut	8,90	3522	381
<b>Jumlah</b>	<b>112,90</b>	<b>44.523</b>	<b>3.723</b>

Sumber : BPS Kabupaten Lombok Utara

**Tabel 3.3. Jumlah Penduduk Kecamatan Kayangan Menurut Jenis Kelamin, Kewarganegaraan dan Desa Tahun 2016**

Desa	WNI		WNA		Jumlah
	Laki-laki	Perempuan	Laki-laki	Perempuan	
(1)	(2)	(3)	(4)	(5)	(6)
1. Santong	2.909	3.167	-	-	6.076
2. Pendua	1.071	1.113	-	-	2.184
3. Kayangan	2.723	2.732	-	-	5.455
4. Dangiang	1.410	1.531	-	-	2.941
5. Sesait	4.224	4.290	-	-	8.514
6. Gumantar	2.771	2.892	-	-	5.663
7. Selengen	2.685	2.820	-	-	5.505
8. Salut	1.687	1.732	-	-	3.419
<b>Jumlah</b>	<b>19.480</b>	<b>20.277</b>	<b>-</b>	<b>-</b>	<b>39.757</b>

Sumber : BPS Kabupaten Lombok Utara

**Tabel 3.4. Jumlah Penduduk Kecamatan Kayangan Menurut Jenis Kelamin dan Rasio Jenis Kelamin Tahun 2016**

Desa	Laki - Laki	Perempuan	Rasio Jenis Kelamin
(1)	(2)	(3)	(4)
1. Santong	2.909	3.167	92
2. Pendua	1.071	1.113	96
3. Kayangan	2.723	2.732	100
4. Dangieng	1.410	1.531	92
5. Sesait	4.224	4.290	98
6. Gumantar	2.771	2.892	96
7. Selengen	2.685	2.820	95
8. Salut	1.687	1.732	97
<b>Jumlah</b>	<b>19.480</b>	<b>20.277</b>	<b>96</b>

Sumber : BPS Kabupaten Lombok Utara

**Tabel 3.5. Jumlah Penduduk, Rumah Tangga dan Rata-Rata Anggota RumahTangga di Kecamatan Kayangan Tahun 2015**

Desa	Jumlah Penduduk	Jumlah Rumah Tangga	Rata-Rata Anggota Rumah Tangga
(1)	(2)	(3)	(4)
1. Santong	6896	1.900	4
2. Pendua	2668	648	4
3. Kayangan	5797	1.537	4
4. Dangiang	3597	1.039	3
5. Sesait	9019	2.330	4
6. Gu mantar	6353	1.636	4
7. Selengen	6671	1.766	4
8. Salut	3522	1.012	3
<b>Jumlah</b>	<b>44.523</b>	<b>11.868</b>	<b>4</b>

Sumber : Kantor Desa Se- Kayangan

**Tabel 3.6. Jumlah Penduduk Kecamatan Kayangan Dirinci Menurut Kelompok Umur dan Desa Tahun 2016**

Desa	0 – 4	5 – 9	10 –14	15 – 19
(1)	(2)	(3)	(4)	(5)
1. Santong	753	716	543	608
2. Pendua	251	227	226	185
3. Kayangan	562	556	456	475
4. Dangieng	319	297	283	250
5. Sesait	1,110	1,000	865	689
6. Gumantar	695	646	560	481
7. Selengen	646	572	535	479
8. Salut	382	317	311	253
Jumlah	4.718	4.331	3.779	3.420

**Tabel 3.6. Lanjutan**

Desa	20 – 24	25 - 29	30 – 34	35 – 39
(1)	(6)	(7)	(8)	(9)
1. Santong	520	462	476	435
2. Pendua	177	162	178	166
3. Kayangan	451	468	422	378
4. Dangieng	266	253	217	168
5. Sesait	635	647	564	624
6. Gumantar	416	477	399	400
7. Selengen	480	480	406	413
8. Salut	347	290	322	222
Jumlah	3.292	3.239	2.984	2.806

**Tabel 3.6. Lanjutan**

Desa	40 – 44	45 - 49	50 - 54	55 – 59
(1)	(10)	(11)	(12)	(13)
1. Santong	360	342	242	198
2. Pendua	132	122	115	78
3. Kayangan	383	330	348	218
4. Dangiing	188	156	164	123
5. Sesait	553	432	353	318
6. Gumantar	416	338	272	170
7. Selengen	370	336	225	162
8. Salut	221	167	181	119
Jumlah	2.623	2.223	1.900	1.386

**Tabel 3.6. Lanjutan**

Desa	60 – 64	65+	Jumlah
(1)	(14)	(15)	(16)
1. Santong	157	264	6,076
2. Pendua	62	103	2,184
3. Kayangan	131	277	5,455
4. Dangiing	105	152	2,941
5. Sesait	248	476	8,514
6. Gumantar	182	211	5,663
7. Selengen	134	267	5,505
8. Salut	132	155	3,419
<b>Jumlah</b>	<b>1.151</b>	<b>1.905</b>	<b>39.757</b>

Sumber : BPS Kabupaten Lombok Utara



**Tabel 3.7. Jumlah Penduduk, Rumah Tangga, dan Rata-Rata Anggota Rumah Tangga di Kecamatan Kayangan Tahun 2000- 2010**

Tahun	Jumlah Penduduk	Jumlah Rumah Tangga	Rata-Rata Anggota Rumah tangga
(1)	(2)	(3)	(4)
2000	30.321	5.262	6
2001	32.857	5.702	6
2002	34.163	8.855	4
2003	34.438	8.947	4
2004	36.066	9.456	4
2005	36.900	9.722	4
2006	39,538	10,400	4
2007	40.203	9.902	4
2008	41.225	10.672	4
2009	42.150	11.422	4
2010	37.413	10.313	4

Sumber : BPS Kabupaten Lombok Utara

**Tabel 3.8. Rata-Rata Laju Pertumbuhan Penduduk Kecamatan Kayangan Menurut Desa Periode Tahun 2000 - 2010**

Desa	Penduduk Hasil SP 2000	Penduduk Hasil SP 2010	Laju Pertumbuhan Penduduk
(1)	(2)	(3)	(4)
1. Santong	5.144	5.662	0,97
2. Pendua	1.863	2.041	0,92
3. Kayangan	4.803	5.160	0,73
4. Dangiang	2.588	2.781	0,73
5. Sesait	7.263	7.958	0,93
6. Gumantar	5.107	5.405	0,57
7. Selengen	4.797	5.187	0,79
8. Salut	2.974	3.219	0,80
<b>Jumlah</b>	<b>34.539</b>	<b>37.413</b>	<b>0,81</b>

Sumber : BPS Kabupaten Lombok Utara

**Tabel 3.9. Banyaknya Penduduk Kecamatan Kayangan Yang Bertransmigrasi Periode Tahun 1990/1991 - 2001**

Tahun	Jumlah Kepala Keluarga	Jiwa
(1)	(2)	(3)
1990/1991	...	...
1992/1993	...	...
1994/1995	...	...
1996/1997	...	...
1998/1999	...	...
1999/2000	...	...
2000	...	...
2001	...	...

Sumber : BPS Kabupaten Lombok Utara

**Tabel 3.10. Jumlah Dusun, Penduduk dan Rata-Rata Penduduk di Kecamatan Kayangan Menurut Desa Tahun 2016**

Desa	Jumlah Dusun	Penduduk	Rata-Rata Penduduk per Dusun
(1)	(2)	(3)	(4)
1. Santong	14	6896	472
2. Pendua	7	2668	408
3. Kayangan	12	5797	430
4. Dangi	11	3597	397
5. Sesait	27	9019	346
6. Gumantar	16	6353	450
7. Selengen	13	6671	432
8. Salut	9	3522	358
<b>Jumlah</b>	<b>109</b>	<b>44.523</b>	<b>412</b>

Sumber: BPS Kabupaten Lombok Utara

**Tabel 3.11. Jumlah Bayi di Kecamatan Kayangan Menurut Jenis Kelamin dan Desa Tahun 2015**

Desa	Laki-Laki	Perempuan	Jumlah
(1)	(2)	(3)	(4)
1. Santong	150	160	310
2. Pendua	55	50	105
3. Kayangan	124	103	227
4. Dangi	68	63	131
5. Sesait	246	213	459
6. Gumantar	143	143	286
7. Selengen	132	139	271
8. Salut	83	77	160
<b>Jumlah</b>	<b>1.001</b>	<b>948</b>	<b>1.949</b>

Sumber: BPS Kabupaten Lombok Barat

**Tabel 3.12. Jumlah Balita di Kecamatan Kayangan Menurut Jenis Kelamin dan Desa Tahun 2015**

Desa	Laki-Laki	Perempuan	Jumlah
(1)	(2)	(3)	(4)
1. Santong	373	384	757
2. Pendua	127	126	253
3. Kayangan	305	262	567
4. Dangiang	161	160	321
5. Sesait	592	530	1122
6. Gumantar	353	350	703
7. Selengen	317	334	651
8. Salut	194	190	384
<b>Jumlah</b>	<b>2.422</b>	<b>2.336</b>	<b>4.758</b>

Sumber: BPS Kabupaten Lombok Utara

**Tabel 3.13. Jumlah Anak-Anak Usia 0 – 14 Tahun di Kecamatan Kayangan Menurut Jenis Kelamin dan Desa Tahun 2015**

Desa	Laki-Laki	Perempuan	Jumlah
(1)	(2)	(3)	(4)
1. Santong	1003	1003	2006
2. Pendua	344	359	703
3. Kayangan	813	760	1573
4. Dangiang	426	472	898
5. Sesait	1540	1433	2973
6. Gumantar	959	943	1902
7. Selengen	855	895	1750
8. Salut	493	516	1009
<b>Jumlah</b>	<b>6433</b>	<b>6381</b>	<b>12814</b>

Sumber: BPS Kabupaten Lombok Utara

**Tabel 3.14. Jumlah Penduduk Usia 15 – 19 Tahun di Kecamatan Kayangan Menurut Jenis kelamin dan DesaTahun 2015**

Desa	Laki-Laki	Perempuan	Jumlah
(1)	(2)	(3)	(4)
1. Santong	288	319	607
2. Pendua	95	90	185
3. Kayangan	240	235	475
4. Dangiang	118	133	251
5. Sesait	343	344	687
6. Gumantar	237	245	482
7. Selengen	239	240	479
8. Salut	127	126	253
<b>Jumlah</b>	<b>1.687</b>	<b>1.732</b>	<b>3.419</b>

Sumber: BPS Kabupaten Lombok Utara



**Tabel 3.15. Jumlah Penduduk Usia 15 Tahun ke Atas di Kecamatan Kayangan Menurut Jenis Kelamin dan DesaTahun 2015**

Desa	Laki-Laki	Perempuan	Jumlah
(1)	(2)	(3)	(4)
1. Santong	1874	2135	4009
2. Pendua	716	744	1460
3. Kayangan	1886	1954	3840
4. Dangiang	972	1049	2021
5. Sesait	2640	2820	5460
6. Gumantar	1792	1934	3726
7. Selengen	1805	1904	3709
8. Salut	1176	1204	2380
<b>Jumlah</b>	<b>12.861</b>	<b>13.744</b>	<b>26.605</b>

Sumber: BPS Kabupaten Lombok Utara

**Tabel 3.16. Jumlah Penduduk Usia 20 – 39 Tahun di Kecamatan Kayangan Menurut Jenis Kelamin dan Desa Tahun 2015**

Desa	Laki-Laki	Perempuan	Jumlah
(1)	(2)	(3)	(4)
1. Santong	843	1041	1884
2. Pendua	333	347	680
3. Kayangan	868	848	1716
4. Dangiang	445	459	904
5. Sesait	1158	1304	2462
6. Gumantar	755	937	1692
7. Selengen	840	934	1774
8. Salut	591	585	1176
<b>Jumlah</b>	<b>5.833</b>	<b>6.455</b>	<b>12.288</b>

Sumber: BPS Kabupaten Lombok Utara

**Tabel 3.17. Jumlah Penduduk Usia 40 – 64 Tahun di Kecamatan Kayangan Menurut Jenis Kelamin dan Desa Tahun 2015**

Desa	Laki-Laki	Perempuan	Jumlah
(1)	(2)	(3)	(4)
1. Santong	623	639	1262
2. Pendua	238	258	496
3. Kayangan	646	730	1376
4. Dangiang	331	386	717
5. Sesait	891	961	1852
6. Gumantar	680	664	1344
7. Selengen	598	599	1197
8. Salut	381	417	798
<b>Jumlah</b>	<b>4.388</b>	<b>4.654</b>	<b>9.042</b>

Sumber: BPS Kabupaten Lombok Utara

**Tabel 3.18. Jumlah Penduduk Usia 65 Tahun ke Atas di Kecamatan Kayangan Menurut Jenis Kelamin dan Desa Tahun 2015**

Desa	Laki-Laki	Perempuan	Jumlah
(1)	(2)	(3)	(4)
1. Santong	120	136	256
2. Pendua	50	49	99
3. Kayangan	132	141	273
4. Dangiang	78	71	149
5. Sesait	248	211	459
6. Gumantar	120	88	208
7. Selengen	128	131	259
8. Salut	77	76	153
<b>Jumlah</b>	<b>953</b>	<b>903</b>	<b>1.856</b>

Sumber: BPS Lombok Utara

**Tabel 3.19. Jumlah Penduduk Usia 10 Tahun ke Atas di Kecamatan Kayangan Menurut Jenis Kelamin dan Desa Tahun 2015**

Desa	Laki-Laki	Perempuan	Jumlah
(1)	(2)	(3)	(4)
1. Santong	2145	2403	4548
2. Pendua	828	857	1685
3. Kayangan	2108	2185	4293
4. Dangieng	1101	1202	2303
5. Sesait	3081	3238	6319
6. Gumantar	2070	2213	4283
7. Selengen	2065	2175	4240
8. Salut	1325	1365	2690
<b>Jumlah</b>	<b>14723</b>	<b>15638</b>	<b>30361</b>

Sumber: BPS Kabupaten Lombok Utara

**Tabel 3.20. Jumlah Penduduk Usia Kerja Produktif (15 – 64 Tahun) Di Kecamatan Kayangan Menurut Jenis Kelamin dan Desa Tahun 2015**

Desa	Laki-Laki	Perempuan	Jumlah
(1)	(2)	(3)	(4)
1. Santong	1754	1999	3753
2. Pendua	666	695	1361
3. Kayangan	1754	1813	3567
4. Dangiang	894	978	1872
5. Sesait	2392	2609	5001
6. Gumantar	1672	1846	3518
7. Selengen	1677	1773	3450
8. Salut	1099	1128	2227
<b>Jumlah</b>	<b>11.908</b>	<b>12.841</b>	<b>24.749</b>

Sumber: BPS Kabupaten Lombok Utara

**Tabel 3.21. Jumlah Penduduk Usia 5 – 6 Tahun di Kecamatan Kayangan Menurut Jenis Kelamin dan Desa Tahun 2015**

Desa	Laki-Laki	Perempuan	Jumlah
(1)	(2)	(3)	(4)
1. Santong	150	148	298
2. Pendua	43	49	92
3. Kayangan	120	109	229
4. Dangieng	57	64	121
5. Sesait	212	202	414
6. Gumantar	136	130	266
7. Selengen	115	120	235
8. Salut	63	68	131
<b>Jumlah</b>	<b>896</b>	<b>890</b>	<b>1.786</b>

Sumber: BPS Kabupaten Lombok Utara

**Tabel 3.22. Jumlah Penduduk Usia 7 – 12 Tahun di Kecamatan Kayangan Menurut Jenis Kelamin dan Desa Tahun 2015**

Desa	Laki-Laki	Perempuan	Jumlah
(1)	(2)	(3)	(4)
1. Santong	374	364	738
2. Pendua	130	141	271
3. Kayangan	301	298	599
4. Dangiang	157	189	346
5. Sesait	570	543	1113
6. Gumantar	364	356	720
7. Selengen	321	336	657
8. Salut	179	197	376
<b>Jumlah</b>	<b>2.396</b>	<b>2.424</b>	<b>4.820</b>

Sumber: BPS Kabupaten Lombok Utara



**Tabel 3.23. Jumlah Penduduk Usia 13 – 15 Tahun di Kecamatan Kayangan Menurut Jenis Kelamin dan Desa Tahun 2015**

Desa	Laki-Laki	Perempuan	Jumlah
(1)	(2)	(3)	(4)
1. Santong	163	167	330
2. Pendua	64	62	126
3. Kayangan	133	138	271
4. Dangiang	75	87	162
5. Sesait	242	231	473
6. Gumantar	157	158	315
7. Selengen	151	155	306
8. Salut	82	88	170
<b>Jumlah</b>	<b>1,067</b>	<b>1.086</b>	<b>2.153</b>

Sumber: BPS Kabupaten Lombok Utara

**Tabel 3.24. Jumlah Penduduk Usia 16 – 18 Tahun di Kecamatan Kayangan Menurut Jenis Kelamin dan Desa Tahun 2015**

Desa	Laki-Laki	Perempuan	Jumlah
(1)	(2)	(3)	(4)
1. Santong	177	195	372
2. Pendua	57	52	109
3. Kayangan	146	142	288
4. Dangiang	69	79	148
5. Sesait	204	204	408
6. Gumantar	144	147	291
7. Selengen	142	143	285
8. Salut	73	72	145
<b>Jumlah</b>	<b>1.012</b>	<b>1.034</b>	<b>2.046</b>

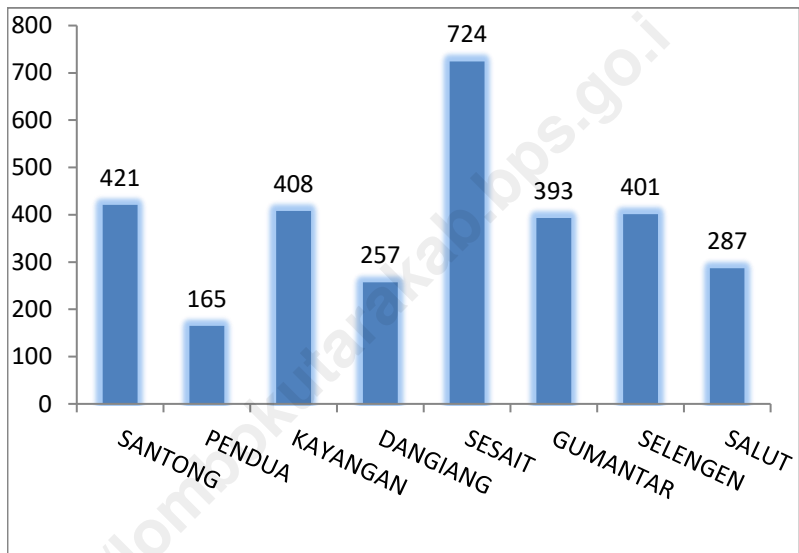
Sumber: BPS Kabupaten Lombok Utara

**Tabel 3.25. Jumlah Penduduk Usia 19 – 24 Tahun di Kecamatan Kayangan Menurut Jenis Kelamin dan Desa Tahun 2015**

Desa	Laki-Laki	Perempuan	Jumlah
(1)	(2)	(3)	(4)
1. Santong	280	355	635
2. Pendua	101	112	213
3. Kayangan	280	264	544
4. Dangieng	161	156	317
5. Sesait	357	405	762
6. Gumantar	221	284	505
7. Selengen	287	287	574
8. Salut	206	195	401
<b>Jumlah</b>	<b>1893</b>	<b>2058</b>	<b>3951</b>


Sumber: BPS Kabupaten Lombok Utara

**GRAFIK 3.**  
**JUMLAH PENDUDUK LANSIA (60 TAHUN KEATAS)**  
**DI KECAMATAN KAYANGAN**  
**TAHUN 2016**



---

# BAB IV. S O S I A L



---

## BAB IV. SOSIAL

Menghadapi era globalisasi, sumber daya manusia yang berkualitas sangat diperlukan. Selain untuk meningkatkan daya saing, sumber daya manusia yang baik dapat menunjang keberhasilan pembangunan. Salah satu cara untuk meningkatkan kualitas sumber daya manusia adalah melalui pendidikan. Pendidikan yang memadai dan tepat sasaran sejak dini akan dapat meningkatkan kualitas sumber daya manusia yang ada.

Bab berikut akan memberikan gambaran mengenai dunia pendidikan di Kecamatan Kayangan, keadaan keluarga berencana, dan kondisi kesehatan dan masalah sosial lainnya selama tahun 2016.

**Tabel 4.1. Jumlah Sekolah di Kecamatan Kayangan Menurut Tingkat Pendidikan dan Desa Tahun 2016**

Desa	SD	SLTP	SMU/ SMK	Perguruan Tinggi
(1)	(2)	(3)	(4)	(5)
1. Santong	4	-	-	-
2. Pendua	1	1	-	-
3. Kayangan	4	2	1	-
4. Dangiang	1	-	-	-
5. Sesait	6	2	-	-
6. Gumantar	5	1	-	-
7. Selengen	4	1	1	-
8. Salut	2	1	-	-
<b>Jumlah</b>	<b>27</b>	<b>8</b>	<b>2</b>	<b>-</b>

Sumber: KCD P&K Kecamatan Kayangan

**Tabel 4.2. Jumlah Sekolah Dasar, Guru, Murid dan Fasilitas Pendidikan di Kecamatan Kayangan Menurut Desa Tahun 2016**

Desa	SD		Guru	Murid
	Inpres	Non Inpres		
(1)	(2)	(3)	(4)	(5)
1. Santong	4	-	22	696
2. Pendua	1	-	10	270
3. Kayangan	4	-	24	725
4. Dangiang	1	-	9	249
5. Sesait	6	-	43	1.299
6. Gumantar	5	-	26	822
7. Selengen	4	-	21	629
8. Salut	2	-	13	246
<b>Jumlah</b>	<b>27</b>	<b>-</b>	<b>168</b>	<b>4936</b>

Sumber: KCD P&K Kecamatan Kayangan



**Tabel 4.2. Lanjutan**

Desa	Lokal	Ruang Kelas	Rumah Dinas Kepala Sekolah	Rumah Dinas Guru
(1)	(6)	(7)	(8)	(9)
1. Santong	8	27	1	4
2. Pendua	2	6	-	-
3. Kayangan	9	24	2	7
4. Dangi	2	7	1	1
5. Sesait	13	39	1	5
6. Gumantar	15	33	-	-
7. Selengen	9	32	2	5
8. Salut	3	12	-	-
<b>Jumlah</b>	<b>61</b>	<b>180</b>	<b>7</b>	<b>22</b>

Sumber: KCD P&K Kecamatan Kayangan

**Tabel 4.3. Jumlah SLTPN, Guru, dan Murid di Kecamatan Kayangan Menurut Desa Tahun 2016**

Desa	Sekolah	Guru	Murid
(1)	(2)	(3)	(4)
1. Santong	-	-	-
2. Pendua	1	10	133
3. Kayangan	2	41	408
4. Dangiang	-	-	-
5. Sesait	2	30	267
6. Gumantar	2	34	293
7. Selengen	1	18	131
8. Salut	1	11	66
<b>Jumlah</b>	<b>9</b>	<b>144</b>	<b>1.298</b>

Sumber: KCD P&K Kecamatan Kayangan

**Tabel 4.4. Jumlah SMU/SMK, Guru dan Murid di Kecamatan Kayangan Menurut Desa Tahun 2016**

Desa	Sekolah	Guru	Murid
(1)	(2)	(3)	(4)
1. Santong	-	-	-
2. Pendua	-	-	-
3. Kayangan	1	27	485
4. Dangiang	-	-	-
5. Sesait	-	-	-
6. Gumantar	-	-	-
7. Selengen	1	20	124
8. Salut	-	-	-
<b>Jumlah</b>	<b>1</b>	<b>47</b>	<b>609</b>

Sumber: SMAN 1 Kayangan

**Tabel 4.5. Jumlah Sekolah Swasta di Kecamatan Kayangan Menurut Desa Tahun 2016**

Desa	TK	Ibtida'yah	Tsanawiyah	Aliyah	P T
(1)	(2)	(3)	(4)	(5)	(6)
1. Santong	1	2	2	2	-
2. Pendua	-	-	-	1	-
3. Kayangan	1	2	2	1	-
4. Dangiang	1	1	1	1	-
5. Sesait	1	-	1	-	-
6. Gumantar	-	-	-	-	-
7. Selengen	1	1	1	1	-
8. Salut	-	2	2	1	-
<b>Jumlah</b>	<b>5</b>	<b>8</b>	<b>9</b>	<b>7</b>	<b>0</b>

Sumber: KCD P&K Kecamatan Kayangan

**Tabel 4.6. Jumlah Madrasah Ibtidaiyah, Guru dan Murid di Kecamatan Kayangan Menurut Desa Tahun 2016**

Desa	Sekolah	Guru	Murid
(1)	(2)	(3)	(4)
1. Santong	2	29	204
2. Pendua	-	-	-
3. Kayangan	1	16	68
4. Dangiang	1	10	40
5. Sesait	-	-	-
6. Gumantar	-	-	-
7. Selengen	1	10	122
8. Salut	2	34	279
<b>Jumlah</b>	<b>7</b>	<b>99</b>	<b>713</b>

Sumber: Kecamatan Kayangan

**Tabel 4.7. Jumlah Madrasah Tsanawiyah, Guru dan Murid di Kecamatan Kayangan Menurut Desa, Tahun 2016**

Desa	Sekolah	Guru	Murid
(1)	(2)	(3)	(4)
1. Santong	2	48	374
2. Pendua	-	-	-
3. Kayangan	2	21	59
4. Dangiang	1	14	58
5. Sesait	1	17	147
6. Gumantar	-	-	-
7. Selengen	1	18	93
8. Salut	2	37	134
<b>Jumlah</b>	<b>9</b>	<b>155</b>	<b>865</b>

Sumber: kantor desa se Kecamatan Kayangan

**Tabel 4.8. Jumlah Madrasah Aliyah, Guru dan Murid di Kecamatan Kayangan Menurut Desa, Tahun 2016**

Desa	Sekolah	Guru	Murid
(1)	(2)	(3)	(4)
1. Santong	2	42	467
2. Pendua	1	8	123
3. Kayangan	1	20	81
4. Dangiang	1	-	-
5. Sesait	-	-	-
6. Gumantar	-	-	-
7. Selengen	1	14	78
8. Salut	1	18	105
<b>Jumlah</b>	<b>7</b>	<b>102</b>	<b>854</b>

Sumber: kantor desa se Kecamatan Kayangan

**Tabel 4.9. Jumlah Sarana Kesehatan di Kecamatan Kayangan Dirinci Menurut Desa, Tahun 2016**

Desa	Puskesmas	Pustu/ Poskesdes	Tempat Praktek Dokter	Posyandu
(1)	(2)	(3)	(4)	(5)
1. Santong	1	1	1	10
2. Pendua	-	2	-	5
3. Kayangan	1	1	1	12
4. Dangiang	-	1	-	5
5. Sesait	-	3	1	26
6. Gumantar	-	2	-	16
7. Selengen	-	3	-	13
8. Salut	-	3	-	10
<b>Jumlah</b>	<b>2</b>	<b>16</b>	<b>3</b>	<b>97</b>

Sumber: Puskesmas Kayangan



**Tabel 4.10. Jumlah Tenaga Kesehatan di Kecamatan Kayangan Menurut Desa, Tahun 2016**

Desa	Dokter	Mantri Kesehatan /Perawat	Bidan	Dukun Bayi
(1)	(2)	(3)	(4)	(5)
1. Santong	-	-	2	1
2. Pendua	-	-	1	1
3. Kayangan	2	-	1	1
4. Dangiang	-	-	1	1
5. Sesait	1	-	3	1
6. Gumantar	-	1	1	1
7. Selengen	-	1	2	1
8. Salut	-	-	2	1
<b>Jumlah</b>	<b>3</b>	<b>3</b>	<b>13</b>	<b>8</b>

Sumber: Desa se Kecamatan Kayangan

**Tabel 4.11. Jumlah Peserta KB Aktif di Kecamatan Kayangan Menurut Jenis Alat yang Dipakai dan Desa Tahun 2016**

Desa	IUD	MOP	MOW	IMPL
(1)	(2)	(3)	(4)	(5)
1. Santong	16	-	4	247
2. Pendua	8	-	1	101
3. Kayangan	37	1	15	265
4. Dangiang	7	-	4	140
5. Sesait	23	-	6	322
6. Gumantar	22	3	3	248
7. Selengen	24	6	2	287
8. Salut	11	5	4	157
<b>Jumlah</b>	<b>148</b>	<b>15</b>	<b>39</b>	<b>1.767</b>

Sumber: DP1 KB PMD Kecamatan Kayangan

**Tabel 4.11. Lanjutan**

Desa	Suntikan	Pil	Kondom	Jumlah
(1)	(6)	(7)	(8)	(9)
1. Santong	583	208	27	818
2. Pendua	200	31	13	244
3. Kayangan	434	158	-	592
4. Dangiang	313	90	10	413
5. Sesait	693	102	4	799
6. Gumantar	455	210	34	699
7. Selengen	554	105	5	664
8. Salut	298	122	-	420
Jumlah	3.530	1.026	93	4.649

Sumber: Kecamatan Kayangan

**Tabel 4.12. Jumlah Pasangan Usia Subur ( PUS ) di Kecamatan Kayangan Menurut Umur Istri dan Desa, Tahun 2016**

Desa	Di Bawah 20 Tahun	20 – 29 Tahun	Di Atas 30 Tahun	Jumlah
(1)	(2)	(3)	(4)	(5)
1. Santong	67	541	995	1.603
2. Pendua	25	248	251	524
3. Kayangan	129	515	748	1.392
4. Dangiang	24	326	489	839
5. Sesait	79	828	9.021	1.809
6. Gumantar	110	509	825	1.444
7. Selengen	54	493	927	1.474
8. Salut	53	344	499	896
<b>Jumlah</b>	<b>541</b>	<b>3.804</b>	<b>5.636</b>	<b>9.981</b>

Sumber BP2KB PMB Kecamatan Kayangan

**Tabel 4.13. Tahapan Keluarga Sejahtera di Kecamatan Kayangan Menurut Desa Tahun 2016**

Desa	Pra KS	KS I	KS II	KS III	KS III Plus
(1)	(2)	(3)	(4)	(5)	(6)
1. Santong	1.056	1.115	160	90	11
2. Pendua	398	275	32	22	5
3. Kayangan	602	1.085	172	57	21
4. Dangiang	576	491	36	36	6
5. Sesait	1.203	1.241	191	62	25
6. Gumantar	901	1.016	53	12	2
7. Selengen	1.010	939	45	16	11
8. Salut	489	743	44	19	12
<b>Jumlah</b>	<b>6.235</b>	<b>6.905</b>	<b>733</b>	<b>314</b>	<b>93</b>

Sumber: BKBKS Kecamatan Kayangan

**Tabel 4.14. Banyaknya Tempat Ibadah di Kecamatan Kayangan Menurut Desa Tahun 2016**

Desa	Masjid	Musholla	Gereja	Pura	Wihara
(1)	(2)	(3)	(4)	(5)	(6)
1. Santong	6	8	-	-	-
2. Pendua	5	1	-	-	-
3. Kayangan	11	6	-	-	-
4. Dangiang	7	8	-	-	-
5. Sesait	15	13	-	-	-
6. Gumantar	10	4	-	1	-
7. Selengen	9	6	-	1	-
8. Salut	8	3	-	1	-
<b>Jumlah</b>	<b>70</b>	<b>47</b>		<b>3</b>	<b>-</b>

Sumber: Kantor Desa se Kecamatan Kayangan

**Tabel 4.15. Banyaknya Pernikahan, Perceraian, Talak dan Rujuk Di Kecamatan Kayangan Menurut Desa, Tahun 2016**

Desa	Nikah	Talak	Cerai	Rujuk
(1)	(2)	(3)	(4)	(5)
1. Santong	85	-	-	-
2. Pendua	37	-	-	-
3. Kayangan	55	-	-	-
4. Dangiang	39	-	-	-
5. Sesait	108	-	-	-
6. Gumantar	53	-	-	-
7. Selengen	57	-	-	-
8. Salut	21	-	-	-
<b>Jumlah</b>	<b>455</b>	<b>-</b>	<b>-</b>	<b>-</b>

Sumber: KUA Kecamatan Kayangan

**Tabel 4.16. Jumlah Penyandang Permasalahan Sosial di Kecamatan Kayangan Menurut Desa, Tahun 2015**

Desa	Keluarga Fakir Miskin (KK)	Anak Terlanta r (Jiwa)	Gelandangan dan Pengemis (Jiwa)	Penyandang Cacat (Jiwa)
(1)	(2)	(3)	(4)	(5)
1. Santong	...	...	...	...
2. Pendua	...	...	...	...
3. Kayangan	...	...	...	...
4. Dangieng	...	...	...	...
5. Sesait	...	...	...	...
6. Gumantar	...	...	...	...
7. Selengen	...	...	...	...
8. Salut	...	...	...	...
Jumlah		...	...	...



**Tabel 4.16. Lanjutan**

Desa	Anak Nakal (Jiwa)	Jompo Terlantar (Jiwa)	Perumahan Tak Layak (Buah)	Tuna Susila (Jiwa)
(1)	(6)	(7)	(8)	(9)
1. Santong	...	...	...	...
2. Pendua	...	...	...	...
3. Kayangan	...	...	...	...
4. Dangiang	...	...	...	...
5. Sesait	...	...	...	...
6. Gumantar	...	...	...	...
7. Selengen	...	...	...	...
8. Salut	...	...	...	...
Jumlah				

**Tabel 4.16. Lanjutan**

Desa	MantanN api (Jiwa)	Wanita Rawan Sosek (jiwa)	Korban Penyalahgunaan Narkoba (jiwa)	Penyandang Penyakit Kronis (jiwa)
(1)	(10)	(11)	(12)	(13)
1. Santong	...	...	...	...
2. Pendua	...	...	...	...
3. Kayangan	...	...	...	...
4. Dangiang	...	...	...	...
5. Sesait	...	...	...	...
6. Gumantar	...	...	...	...
7. Selengen	...	...	...	...
8. Salut	...	...	...	...

Jumlah

Sumber: Kantor Desa se Kecamatan Kayangan

**Tabel 4.17. Banyaknya Lembaga Sosial Masyarakat di Kecamatan Kayangan Dirinci Menurut Desa Tahun 2016**

Desa	Yayasan	Panti Asuhan	Asuhan Keluarga	Karang Taruna	P S M
(1)	(2)	(3)	(4)	(5)	(6)
1. Santong	...	...	...	...	...
2. Pendua	...	...	...	...	...
3. Kayangan	...	...	...	...	...
4. Dangiang	...	...	...	...	...
5. Sesait	...	...	...	...	...
6. Gumantar	...	...	...	...	...
7. Selengen	...	...	...	...	...
8. Salut	...	...	...	...	...
Jumlah					

Sumber: Kantor Desa se Kecamatan Kayangan

**Tabel 4.18. Jumlah Kelompok Kesenian di Kecamatan Kayangan Dirinci Menurut Desa Tahun 2016**

Desa	Sandiwara	Wayang	Tari/ Joget	Musik
(1)	(2)	(3)	(4)	(5)
1. Santong	-	-	-	1
2. Pendua	-	-	-	2
3. Kayangan	-	-	-	2
4. Dangiing	-	-	-	1
5. Sesait	-	-	-	3
6. Gumantar	-	-	-	2
7. Selengen	-	-	-	1
8. Salut	-	-	-	1
<b>Jumlah</b>	-	-	-	<b>13</b>

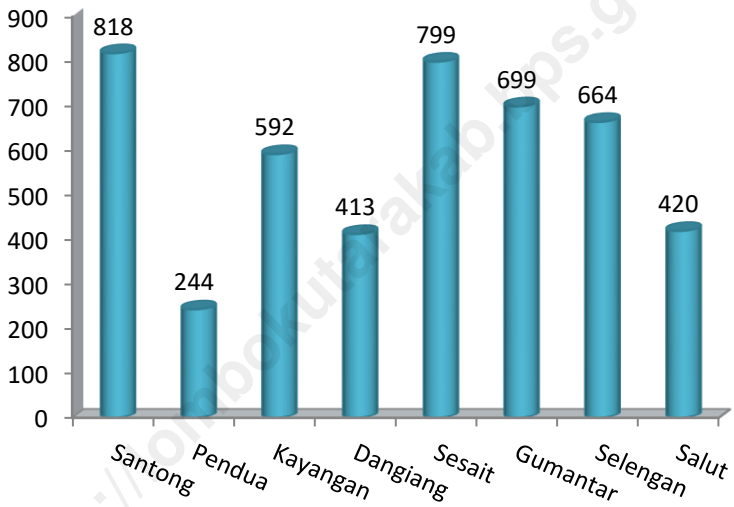
Sumber: Kantor Desa se Kecamatan Kayangan

**Tabel 4.19. Tempat Rekreasi di Kecamatan Kayangan Dirinci Menurut Desa Tahun 2016**

Desa	Bioskop	Kolam Renang	Tempat Rekreasi Lainnya
(1)	(2)	(3)	(4)
1. Santong	-	-	1
2. Pendua	-	-	1
3. Kayangan	-	-	1-
4. Dangiang	-	-	-
5. Sesait	-	-	-
6. Gumantar	-	-	1
7. Selengen	-	-	1
8. Salut	-	-	-
<b>Jumlah</b>	-	-	<b>5</b>


Sumber: Kantor Desa se Kecamatan Kayangan

**GRAFIK 4.**  
**PENGGUNA PESERTA KB AKTIF**  
**DI KECAMATAN KAYANGAN**  
**TAHUN 2016**



---

# BAB V. PERTANIAN



---

## BAB V. PERTANIAN

Pembangunan ekonomi sektor pertanian bertujuan untuk meningkatkan produksi pertanian dan pendapatan petani. Kecamatan Kayangan sebagian besar penduduknya bekerja di sektor pertanian, sehingga peningkatan pembangunan di sektor ini akan dapat meningkatkan taraf hidup masyarakatnya menjadi lebih baik.

Untuk meningkatkan produksi pertanian tidak cukup hanya diperlukan tanah yang subur, tetapi teknologi yang tepat, pengetahuan yang baik, teknik pengolahan, pengairan dan pemeliharaan juga diperlukan. Gambaran mengenai keadaan pertanian dan peternakan di Kecamatan Kayangan pada tahun 2016 digambarkan dalam bab berikut.



**Tabel 5.1. Luas Tanah Sawah di Kecamatan Kayangan Menurut Jenis Irigasi dan Desa, Tahun 2016 (Ha)**

Desa	Irigasi			Tadah Hujan	Jumlah
	Teknis	Setengah Teknis	Sederhana		
(1)	(2)	(3)	(4)	(5)	(6)
1. Santong	177,28	-	-	-	177,28
2. Pendua	142,53	-	-	-	142,53
3. Kayangan	496,77	-	-	59,87	556,54
4. Dangiang	272,94	-	-	-	272,94
5. Sesait	870,05	-	-	-	870,05
6. Gumantar	366,07	-	-	25,4	391,47
7. Selengen	202,38	-	-	-	202,38
8. Salut	60,09	-	-	-	60,09
<b>Jumlah</b>	<b>2588,9</b>	<b>-</b>	<b>-</b>	<b>85,27</b>	<b>2.674,2</b>

Sumber: KCD Pertanian Kecamatan Kayangan

**Tabel 5.2. Luas Tanam Padi di Kecamatan Kayangan Menurut Desa Tahun 2016**

Desa	MusimTanam		Jumlah
	Pertama	Kedua	
(1)	(2)	(3)	(4)
1. Santong	451	22	463
2. Pendua	254	-	254
3. Kayangan	342	-	342
4. Dangiang	98	-	98
5. Sesait	476	-	476
6. Gumantar	398	-	398
7. Selengen	276	-	276
8. Salut	65	-	65
<b>Jumlah</b>	<b>2.350</b>	<b>22</b>	<b>2.372</b>

Sumber: KCD Pertanian Kecamatan Kayangan

**Tabel 5.3. Luas Tanam dan Produksi Jagung di Kecamatan Kayangan Menurut Desa Tahun 2016**

Desa	Luas Tanam (Ha)	Produksi (Ton)
(1)	(2)	(3)
1. Santong	69	596
2. Pendua	157	1.356
3. Kayangan	154	1.245
4. Dangi	130	1.037
5. Sesait	302	2.613
6. Gumantar	292	2.201
7. Selengen	208	1.595
8. Salut	257	1.865
<b>Jumlah</b>	<b>1.569</b>	<b>12.508</b>

Sumber: KCD Pertanian Kecamatan Kayangan

**Tabel 5.4. Luas Tanam dan Produksi Ubi Kayu di Kecamatan Kayangan Menurut Desa Tahun 2016**

Desa	Luas Tanam (Ha)	Produksi (Ton)
(1)	(2)	(3)
1. Santong	-	
2. Pendua	-	
3. Kayangan	48	20.304
4. Dangiang	-	-
5. Sesait	-	-
6. Gumantar	36	15.228
7. Selengen	-	
8. Salut	74	31.302
<b>Jumlah</b>	<b>158</b>	<b>66.834</b>

Sumber: KCD Pertanian Kecamatan Kayangan

**Tabel 5.5. Luas Tanam dan Produksi Ubi Jalar di Kecamatan Kayangan Menurut Desa, Tahun 2015**

Desa	Luas Tanam (Ha)	Produksi (Ton)
(1)	(2)	(3)
1. Santong	16	4.152
2. Pendua	48	121.728
3. Kayangan	-	-
4. Dangi	-	-
5. Sesait	27	68.472
6. Gumantar	-	-
7. Selengen	-	-
8. Salut	-	-
<b>Jumlah</b>	<b>91</b>	<b>190.204</b>

Sumber: KCD Pertanian Kecamatan Kayangan

**Tabel 5.6. Luas Tanam dan Produksi Kacang Tanah di Kecamatan Kayangan Menurut Desa, Tahun 2015**

Desa	LuasTanam (Ha)	Produksi (Ton)
(1)	(2)	(3)
1. Santong	152	238.23
2. Pendua	84	131.65
3. Kayangan	197	308.762
4. Dangiang	48	75.23
5. Sesait	378	592.448
6. Gumantar	276	432.581
7. Selengen	173	269.196
8. Salut	52	90.914
<b>Jumlah</b>	<b>1.360</b>	<b>2.139.011</b>

Sumber: KCD PertanianKecamatanKayangan

**Tabel 5.7. Luas Tanam dan Produksi Kedelai di Kecamatan Kayangan Menurut Desa, Tahun 2015**

Desa	LuasTanam (Ha)	Produksi (Ton)
(1)	(2)	(3)
1. Santong	-	-
2. Pendua	-	-
3. Kayangan	-	-
4. Dangi	-	-
5. Sesait	-	-
6. Gumantar	-	-
7. Selengen	-	-
8. Salut	-	-
<b>Jumlah</b>	-	-

Sumber: KCD PertanianKecamatanKayangan

**Tabel 5.8. Luas Tanam dan Produksi Kacang Hijau di Kecamatan Kayangan Menurut Desa Tahun 2015**

Desa	Luas Tanam (Ha)	Produksi (Ton)
(1)	(2)	(3)
1. Santong	-	-
2. Pendua	-	-
3. Kayangan	-	-
4. Dangiang	-	-
5. Sesait	-	-
6. Gumantar	-	-
7. Selengen	-	-
8. Salut	-	-
Jumlah	-	-

Sumber: KCD Pertanian Kecamatan Kayangan



**Tabel 5.9. Luas Tanaman Perkebunan di Kecamatan Kayangan Menurut Jenis Tanaman Tahun 2015**

Desa	LuasTanam (Ha)	Produksi (Ton)
(1)	(2)	(3)
1. Kelapa	1448	1594
2. Kopi	115	16
3. Kapuk	9	4
4. Kemiri	506	195
5. Cengkeh	58	217
6. Kakao	649	214
7. Jambu Mete	2335	442
8. Asam	4	2
9. Pinang	11	4
10. Jarak		
11. Kapas		
12. Tebu.	2	
13. Wijen		
14. Vanili		

Sumber: KCD Pertanian Kecamatan Kayangan

**Tabel 5.11. Jumlah Ternak Kerbau di Kecamatan Kayangan Menurut Jenis Kelamin dan Desa Tahun 2016**

Desa	Jantan (ekor)	Betina (ekor)	Jumlah
(1)	(2)	(3)	(4)
1. Santong	-	-	-
2. Pendua	1	2	3
3. Kayangan	-	-	-
4. Dangiang	-	-	-
5. Sesait	;	-	-
6. Gumantar	3	- 2	5
7. Selengen	-	-	-
8. Salut	-	-	-
<b>Jumlah</b>	<b>4</b>	<b>4</b>	<b>8</b>

Sumber: UPTD Permasy Kecamatan Kayangan

**Tabel 5.12. Jumlah Ternak Sapi di Kecamatan Kayangan Menurut Jenis Kelamin dan Desa Tahun 2016**

Desa	Jantan (ekor)	Betina (ekor)	Jumlah
(1)	(2)	(3)	(4)
1. Santong	467	654	1.121
2. Pendua	610	312	922
3. Kayangan	1.522	1.323	2.845
4. Dangiang	820	584	1.404
5. Sesait	1.496	1.291	2.787
6. Gumantar	2.187	1.212	3.399
7. Selengen	1.212	1.407	2.619
8. Salut	1.037	837	1.874
<b>Jumlah</b>	<b>9.351</b>	<b>7.620</b>	<b>16.971</b>

Sumber: kcd pertanian kec kayangan

**Tabel 5.13. Jumlah Ternak Kambing/Domba di Kecamatan Kayangan Menurut Jenis Kelamin dan Desa, Tahun 2016**

Desa	Kambing (ekor)
(1)	(2)
1. Kayangan	1.513
2. Sesait	1.954
3. Santong	457
4. Gumantar	1.082
5. Selengen	1.143
6. Dangieng	548
7. Pendua	324
8. Salut	1.547
<b>Jumlah</b>	<b>8.568</b>

Sumber: kcd pertanian kec kayangan

**Tabel 5.14. Jumlah Ternak Babi di Kecamatan Kayangan Menurut Desa, Tahun 2016**

Desa	Jumlah
(1)	(2)
1. Kayangan	-
2. Sesait	-
3. Santong	-
4. Gumantar	359
5. Selengen	226
6. Dangiang	-
7. Pendua	-
8. Salut	457
<b>Jumlah</b>	<b>1.042</b>

Sumber: kcd pertanian kec kayangan

**Tabel 5.15. Jumlah Ternak Unggas di Kecamatan Kayangan Menurut Jenis Unggas dan Desa, Tahun 2016**

Desa	Ayam Ras Pedaging	Ayam Ras Petelur	Ayam Buras	Itik
(1)	(2)	(3)	(4)	(5)
1. Kayangan	2.023	-	-	84
2. Sesait	9.694	-	-	679
3. Santong	11.183	-	-	103
4. Gumantar	3.273	-	-	94
5. Selengen	2.728	-	-	143
6. Dangiang	2.056	-	-	47
7. Pendua	2.748	-	-	451
8. Salut	6.868	-	-	88
<b>Jumlah</b>	<b>40.877</b>	<b>-</b>	<b>-</b>	<b>1.689</b>

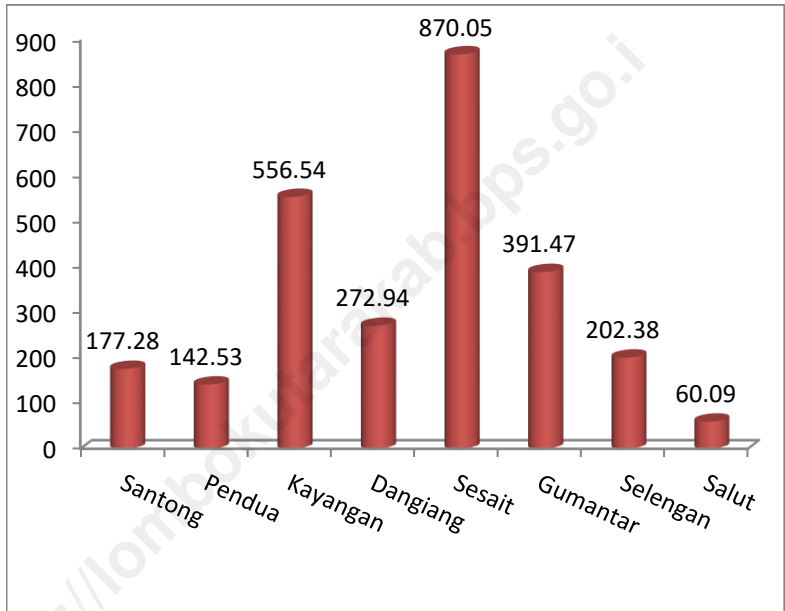
Sumber: UPTD Pertanian Kecamatan Kayangan

**Tabel 5.15. Lanjutan**

Desa	Angsa	Entok	Merpati	Lainnya
(1)	(6)	(7)	(8)	(9)
1. Kayangan	-	-	104	-
2. Sesait	-	-	171	-
3. Santong	-	-	87	-
4. Gumantar	-	-	-	-
5. Selengen	-	-	-	-
6. Dangiang	-	-	-	-
7. Pendua	-	-	-	-
8. Salut	-	-	-	-
Jumlah	-	-	362	-

Sumber: kcd pertanian kec kayangan


**GRAFIK 5.**  
**LUAS TANAH SAWAH**  
**DI KECAMATAN KAYANGAN**  
**TAHUN 2016 (Ha)**





---

# BAB VI. INDUSTRI



---

## BAB VI. INDUSTRI

Salah satu sasaran dari pembangunan adalah menciptakan suatu perekonomian yang mandiri dan andal dengan bercirikan industri yang kokoh, kuat dan maju. Industri besar maupun industry sedang memang masih belum tersedia di Kecamatan Kayangan, namun industry kecil yang berkembang di Kecamatan ini mulai mengalami peningkatan.

Listrik merupakan sumberenergi yang diperlukan bagi manusia. Selain sebagai salahsatu sumber penerangan listrik juga diperlukan untuk menunjang kegiatan sehari-hari. Namun sayangnya masih banyak masyarakat yang belum dapat menikmati energy listrik. Jelasnya dijabarkan dalam table-tabel berikut.

**Tabel 6.1. Jumlah Industri RumahTangga, Industri Besar, dan Sedang di Kecamatan Kayangan Menurut Desa Tahun 2016**

Desa	Industri Kerajinan RumahTangga	Industri Sedang	Industri Besar
(1)	(2)	(3)	(4)
1. Santong	38	1	-
2. Pendua	14	-	-
3. Kayangan	14	-	-
4. Dangiang	18	-	-
5. Sesait	47	1	-
6. Gumantar	39	-	-
7. Selengen	11	-	-
8. Salut	32	-	-
<b>Jumlah</b>	<b>213</b>	<b>2</b>	<b>-</b>

Sumber: Kantor Desa se Kecamatan Kayangan

**Tabel 6.2. Banyaknya Rumah Tangga Pengguna Listrik PLN di Kecamatan Kayangan Menurut Desa, Tahun 2015**

Desa	RumahTangga
(1)	(2)
1. Santong	1327
2. Pendua	371
3. Kayangan	1646
4. Dangiang	594
5. Sesait	1887
6. Gumantar	712
7. Selengen	923
8. Salut	148
<b>Jumlah</b>	<b>7608</b>

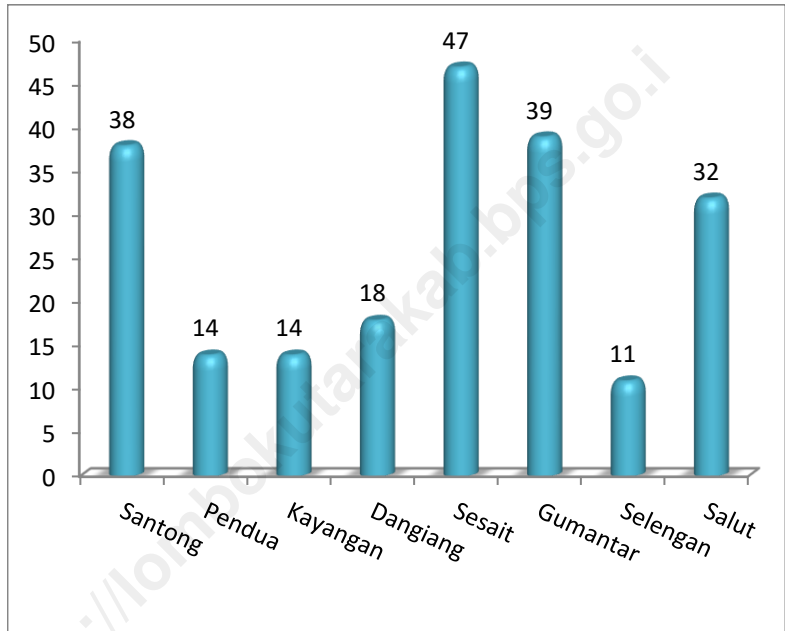
Sumber: Kantor Desa se KecamatanKayangan

**Tabel 6.3. Banyaknya Rumah Tangga Yang Mendapat Air Bersih Di Kecamatan Kayangan Menurut Sumber Air Bersih Dan Desa Tahun 2016**

Desa	PAM	Sumur Bantuan Pemerintah	Sumur Swadaya Masyarakat	Sumur Pribadi
(1)	(2)	(3)	(4)	(5)
1. Kayangan	1.058	-	-	436
2. Sesait	801	-	-	-
3. Santong	610	-	-	-
4. Gumantar	-	-	-	-
5. Selengen	-	-	-	-
6. Dangiang	-	-	-	-
7. Pendua	-	-	-	-
8. Salut	-	-	-	-
Jumlah	2.469	-	-	436


Sumber: Kantor Desa se Kecamatan Kayangan

GRAFIK 6.  
JUMLAH INDUSTRI KERAJINAN RUMAH TANGGA  
DI KECAMATAN KAYANGAN  
TAHUN 2016



---

## BAB VII. PERHUBUNGAN



---

## BAB VII. PERHUBUNGAN

Sarana perhubungan yang memadai mutlak diperlukan demi kelancaran tidak hanya kegiatan perekonomian, namun juga social dan budaya. Dengan panjang jalan 215 km, masih sebagian besar sarana jalan yang ada di Kecamatan Kayangan berupa tanah namun pada tahun 2016 jumlah jalan yang telah diperkeras mengalami peningkatan dengan adanya kegiatan yang saling bersinergi antara dinas PU dan kegiatan PNPM perdesaan sehingga sangat banyak membantu dalam pengembangan panjang jalan di kecamatan Kayangan. Sepeda motor masih merupakan alat transportasi utama di Kecamatan ini.

Komunikasi juga merupakan sarana yang penting. Tanpa adanya komunikasi kemajuan akan sulit tercapai dan pembangunan akan tersendat. Sarana komunikasi yang paling mudah dalam menyampaikan informasi mengenai perkembangan yang terjadi di dunia adalah televisi. Selengkapnya dijelaskan dalam tabel-tabel berikut.



**Tabel. 7.1. Jumlah Kendaraan Bermotor Roda Dua dan Roda Empat Di Kecamatan Kayangan Menurut Desa Tahun 2015**

Desa	RodaDua	RodaEmpat	Jumlah
(1)	(2)	(3)	(4)
1. Santong	487	22	509
2. Pendua	214	8	222
3. Kayangan	579	29	608
4. Dangiang	121	8	129
5. Sesait	678	18	696
6. Gumantar	467	13	480
7. Selengen	442	17	459
8. Salut	357	9	366
<b>Jumlah</b>	<b>3.345</b>	<b>124</b>	<b>3.469</b>

Sumber: Kantor Desa se Kecamatan Kayangan

**Tabel 7.2. Jumlah Kendaraan Bermotor di Kecamatan Kayangan Menurut Jenis Kendaraan Desa Tahun 2014**

Desa	Sepeda Motor	Truk	Pick Up Box	Bus
(1)	(2)	(3)	(4)	(5)
1. Santong	352	8	1	-
2. Pendua	75	2	-	-
3. Kayangan	523	6	2	-
4. Dangieng	83	2	6	-
5. Sesait	468	6	1	-
6. Gumantar	362	3	-	-
7. Selengen	274	4	4	-
8. Salut	137	3	1	-
<b>Jumlah</b>	<b>2274</b>	<b>34</b>	<b>15</b>	<b>-</b>

**Tabel 7.2. Lanjutan**

Desa	Minibus/ Mikro	Sedan	Station Wagon	Jeep
(1)	(6)	(7)	(8)	(9)
1. Santong	8	1	-	1
2. Pendua	1	-	1	-
3. Kayangan	2	1	1	1
4. Dangiang	1	1	-	-
5. Sesait	3	1	1	1
6. Gumantar	2	-	1	-
7. Selengen	3	1	-	-
8. Salut	2	1	-	-
<b>Jumlah</b>	<b>22</b>	<b>6</b>	<b>6</b>	<b>3</b>

Sumber: Kantor Desa se Kecamatan Kayangan

**Tabel 7.3. Jumlah Kendaraan Tidak Bermotor di kecamatan Kayangan Menurut Desa Tahun 2014**

Desa	Gerobak	Cidomo	Sepeda
(1)	(2)	(3)	(4)
1. Santong	-	-	-
2. Pendua	-	-	-
3. Kayangan	-	-	-
4. Dangiang	-	-	-
5. Sesait	-	-	-
6. Gumantar	-	-	-
7. Selengen	-	-	-
8. Salut	-	-	-
<b>Jumlah</b>	-	-	-

Sumber: Kantor Desa se Kecamatan Kayangan

**Tabel 7.4. Jumlah Alat Komunikasi di Kecamatan Kayangan Menurut Desa Tahun 2014**

Desa	Kantor Pos Pembantu	Pesawat Radio	Pesawat TV	Pesawat Telepon/ HP
(1)	(2)	(3)	(4)	(5)
1. Santong	-	-	286	564
2. Pendua	-	-	325	610
3. Kayangan	-	-	420	584
4. Dangi	-	-	121	376
5. Sesait	-	-	215	432
6. Gumantar	-	-	83	487
7. Selengen	-	-	77	321
8. Salut	-	-	112	397
<b>Jumlah</b>	-	-	<b>1639</b>	<b>3771</b>

Sumber: KantorDesa se KecamatanKayangan

**Tabel 7.5. Panjang Jalandi Kecamatan Kayangan Menurut Jenis Jalan dan Desa Tahun 2014**

Desa	Jalan Negara (Km)	Jalan Propinsi (Km)	Jalan Kabupaten (Km)	Jalan Desa (Km)	Jumlah
(1)	(2)	(3)	(4)	(5)	(6)
1. Kayangan	-	3	3	5	25
2. Sesait	-	-	-	8	19
3. Santong	-	-	-	18	2
4. Gumantar	-	2	2	6	21
5. Selengen	-	2	2	13	27
6. Dangieng	-	-	-	3	7
7. Pendua	-	-	-	5	6
8. Salut	-	-	-	9	17
<b>Jumlah</b>	-	7	7	124	215

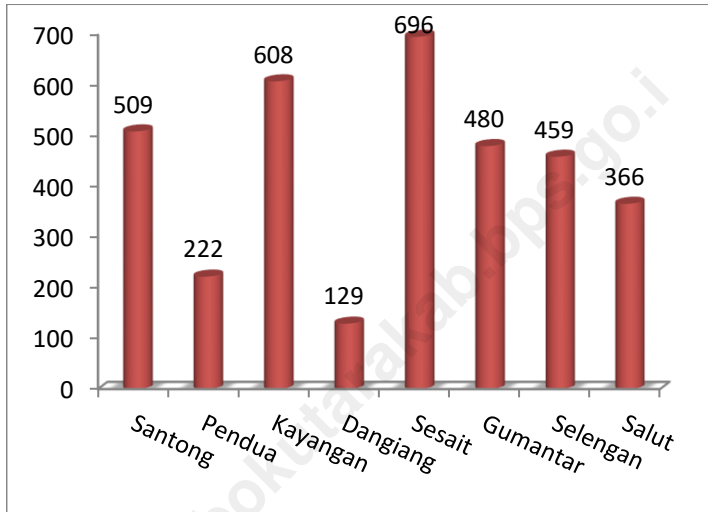
Sumber: Kantor Desa se Kecamatan Kayangan

**Tabel 7.6. Panjang Jalan di Kecamatan Kayangan Menurut Kondisi Jalan dan Desa Tahun 2014**

Desa	Aspal	Diperkeras	Tanah	Jumlah
(1)	(2)	(3)	(4)	(5)
1. Kayangan	9	13	13	35
2. Sesait	3	10	15	28
3. Santong	2	8	10	20
4. Gumantar	3	13	15	31
5. Selengen	8	15	27	54
6. Dangiang	1	5	4	10
7. Pendua	0	5	6	11
8. Salut	4	10	12	26
<b>Jumlah</b>	<b>30</b>	<b>79</b>	<b>102</b>	<b>215</b>

Sumber: Kantor Desa se Kecamatan Kayangan


**GRAFIK 7.**  
**JUMLAH KENDARAAN BERMOTOR**  
**RODA DUA DAN RODA EMPAT**  
**DI KECAMATAN KAYANGAN**  
**TAHUN 2015**





---

BAB VIII.  
KEU ANGAN  
&  
HARGA - HARGA



---

## BAB VIII.KEUANGAN DAN HARGA-HARGA

Sebagai suatu lembaga yang memegang peranan penting dalam roda perekonomian di masyarakat, lembaga keuangan diperlukan untuk menghimpun dana dan menyalurkannya kembali kemasyarakat sehingga aktivitas perekonomian dapat berkembang dengan iklim yang sehat. Selain menyajikan data mengenai jumlah lembaga keuangan di Kecamatan Kayangan, bab ini juga menyajikan data mengenai perkembangan harga beberapa bahan pokok di pasaran perbulannya selama tahun 2016.

Data yang disajikan diharapkan dapat memberikan gambaran mengenai kondisi keuangan dan harga-harga di Kecamatan Kayangan selama tahun 2016.

**Tabel 8.1. Banyaknya Lembaga Keuangan di Kecamatan Kayangan Menurut Jenis Lembaga dan Desa Tahun 2015**

Desa	Bank	LKP	Pegadaian/ UPKD
(1)	(2)	(3)	(4)
1. Santong	-	-	1
2. Pendua	-	-	-
3. Kayangan	-	1	1
4. Dangian	-	-	-
5. Sesait	-	-	-
6. Gumantar	-	-	-
7. Selengen	-	-	-
8. Salut	-	-	-
<b>Jumlah</b>	-	1	2

Sumber: Kantor Desa se Kecamatan Kayangan

**Tabel 8.2. Penerimaan Pajak di Kecamatan Kayangan Dirinci Menurut Desa Tahun 2016**

Desa	KK Wajib PBB	Target	Realisasi
(1)	(2)	(3)	(4)
1. Santong	1.887	79.150.083	71.357.737
2. Pendua	824	16.718.275	15.498.816
3. Kayangan	3.201	99.999.363	86.247.450
4. Dangiang	1.149	50.137.470	47.463.746
5. Sesait	3.339	104.881.100	83.733.129
6. Gumantar	2.671	193.298.762	194.109.683
7. Selengen	2.140	178.342.541	170.792.833
8. Salut	1.368	98.629.341	92.032.044
<b>Jumlah</b>	<b>16.576</b>	<b>821.156.935</b>	<b>761.253.438</b>

Sumber: BKP PBB Kecamatan Kayangan

**Tabel 8.3. Perkembangan Harga Sembilan Bahan Pokok dan Bahan Strategis Lainnya Menurut Bulan di Kecamatan Kayangan Tahun 2016**

Komoditas	Satuan	Januari	Februari	Maret	April
(1)	(2)	(3)	(4)	(5)	(6)
1. Beras Pelita	Kg	10.000	10.000	11.000	11.000
2. Tepung Terigu	Kg	8.000	8.000	8.000	8.000
3. Gula Pasir	Kg	13.000	13.000	13.000	13.000
4. Minyak Tanah	Liter	14.000	14.000	14.000	14.000
5. Minyak Goreng	Kg	16.000	16.000	16.000	16.000
6. Ikan Asin (Teri)	Kg	60.000	60.000	60.000	60.000
7. Garam Hancur	Kg	4.000	4.000	4.000	4.000
8. Sabun Cuci Sunlight	Bungkus	4.000	4.000	4.000	4.000
9. Tarif Dokter	Datang	30.000	30.000	30.000	30.000
10. Semen Tiga Roda	Sak	68.000	68.000	68.000	68.000
11. Emas	Gram	520.000	520.000	520.000	530.000

**Tabel 8.3. Lanjutan**

Komoditas	Satuan	Mei	Juni	Juli	Agustus
(1)	(2)	(7)	(8)	(9)	(10)
1. Beras Pelita	Kg	11.000	11.000	11.000	11.000
2. Tepung Terigu	Kg	8.000	8.000	8.000	8.000
3. Gula Pasir	Kg	13.000	13.000	13.000	13.000
4. Minyak Tanah	Liter	14.000	14.000	14.000	14.000
5. Minyak Goreng	Kg	16.000	16.000	16.000	16.000
6. Ikan Asin (Teri)	Kg	60.000	60.000	60.000	60.000
7. Garam Hancur	Kg	4.000	4.000	4.000	4.000
8. Sabun Cuci Sunlight	Bungkus	4.000	4.000	4.000	4.000
9. Tarif Dokter	datang	30.000	30.000	30.000	30.000
10. Semen Tiga Roda	Sak	68.000	68.000	68.000	68.000
11. Emas	Gram	530.000	530.000	530.000	510.000

**Tabel 8.3. Lanjutan**

Komoditas	Satuan	September	Oktober	November	Desember
(1)	(2)	(11)	(12)	(13)	(14)
1. Beras Pelita	Kg	11.000	11.000	11.000	11.000
2. Tepung Terigu	Kg	8.000	8.000	8.000	8.000
3. Gula Pasir	Kg	14.000	14.000	14.000	14.000
4. Minyak Tanah	Liter	14.000	14.000	14.000	14.000
5. Minyak Goreng	Kg	16.000	16.000	16.000	16.000
6. Ikan Asin (Teri)	Kg	60.000	60.000	60.000	60.000
7. Garam Hancur	Kg	4.000	4.000	4.000	4.000
8. Sabun Cuci Sunlight	Bungkus	4.000	4.000	4.000	4.000
9. Tarif Dokter	Batang	30.000	30.000	30.000	30.000
10. Semen Tiga Roda	Sak	68.000	68.000	68.000	68.000
11. Emas	Gram	520.000	540.000	525.000	520.000

Sumber: BPS Kabupaten Lombok Utara

**Tabel 8.4. Perkembangan Harga Beberapa Sayur Mayur di Kecamatan Kayangan Menurut Desa Tahun 2015**

Komoditas	Satuan	Januari	Februari	Maret	April
(1)	(2)	(11)	(12)	(13)	(14)
1. Kangkung	Kg	6.000	6.000	6.000	6.000
2. Bayam	Kg	5.000	5.000	5.000	5.000
3. Kacang Panjang	Kg	10.000	8.000	8.000	8.000
4. Kentang Sedang	Kg	12.000	12.000	13.000	13.000
5. Cabai Merah Besar	Kg	18.000	18.000	27.000	27.000
6. Cabai Rawit	Kg	43.000	43.000	40.000	23.000
7. Tomat Sayur	Kg	10.000	8.000	8.000	4.000
8. Terung Panjang	Kg	3.000	3.000	3.000	3.000
9. Buncis	Kg	8.000	8.000	8.000	8.000
10. Wortel	Kg	20.000	18.000	15.000	14.000



**Tabel 8.4. Lanjutan**

Komoditas	Satuan	Mei	Juni	Juli	Agustus
(1)	(2)	(11)	(12)	(13)	(14)
1. Kangkung	Kg	6.000	6.000	6.000	6.000
2. Bayam	Kg	5.000	5.000	5.000	5.000
3. Kacang Panjang	Kg	8.000	8.000	8.000	8.000
4. Kentang Sedang	Kg	14.000	15.000	15.000	15.000
5. Cabai Merah Besar	Kg	18.000	18.000	18.000	18.000
6. Cabai Rawit	Kg	23.000	22.000	36.000	55.000
7. Tomat Sayur	Kg	6.000	6.000	6.000	6.000
8. Terung Panjang	Kg	3.000	3.000	3.000	3.000
9. Buncis	Kg	8.000	8.000	8.000	8.000
10. Wortel	Kg	15.000	15.000	20.000	20.000

**Tabel 8.4. Lanjutan**

Komoditas	Satuan	September	Oktober	November	Desember
(1)	(2)	(11)	(12)	(13)	(14)
1. Kangkung	Kg	6.000	6.000	6.000	6.000
2. Bayam	Kg	5.000	5.000	5.000	5.000
3. Kacang Panjang	Kg	8.000	8.000	8.000	8.000
4. Kentang Sedang	Kg	14.000	14.000	14.000	14.000
5. Cabai Merah Besar	Kg	18.000	18.000	18.000	18.000
6. Cabai Rawit	Kg	40.000	10.000	12.000	12.000
7. Tomat Sayur	Kg	6.000	6.000	6.000	6.500
8. Terung Panjang	Kg	3.500	3.500	4.000	4.000
9. Buncis	Kg	8.000	8.000	8.000	8.000
10. Wortel	Kg	20.000	15.000	15.000	20.000

Sumber: BPS Kabupaten Lombok Utara

**Tabel 8.5. Perkembangan Harga Beberapa Macam Buah-Buahan di Kecamatan Kayangan Tahun 2015**

Komoditas	Satuan	Januari	Februari	Maret	April
(1)	(2)	(11)	(12)	(13)	(14)
1. Pisang Ambon	Kg	4.000	4.000	4.000	5.000
2. Jeruk Siam	Kg	15.000	15.000	15.000	15.000
3. Nanas Lokal	Kg	3.000	3.000	3.000	3.000
4. Rambutan	Kg	-	12.000	10.000	10.000
5. Salak Bali	Kg	14.000	14.000	14.000	14.000
6. Apel Malang	Kg	20.000	20.000	20.000	20.000
7. Semangka Biji	Kg	-	-	-	-

**Tabel 8.5. Lanjutan**

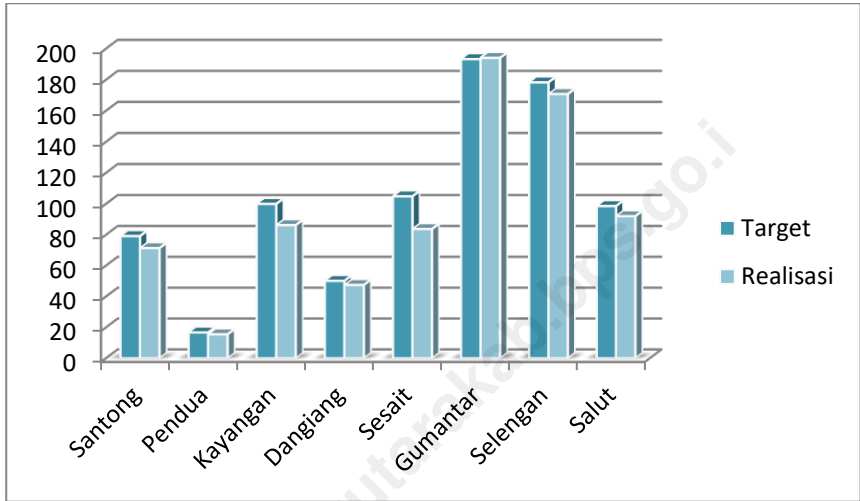
Komoditas	Satuan	Mei	Juni	Juli	Agustus
(1)	(2)	(11)	(12)	(13)	(14)
1. Pisang Ambon	Kg	5.000	5.000	6.000	6.000
2. Jeruk Siam	Kg	18.000	20.000	20.000	20.000
3. Nanas Lokal	Kg	3.000	3.000	3.000	3.000
4. Rambutan	Kg	12.500	-	-	-
5. Salak Bali	Kg	14.000	15.000	15.000	15.000
6. Apel Malang	Kg	20.000	20.000	20.000	20.000
7. Semangka Biji	Kg	-	4.500	4.500	4.500

**Tabel 8.6. Lanjutan**

Komoditas	Satuan	September	Oktober	November	Desember
(1)	(2)	(11)	(12)	(13)	(14)
1. Pisang Ambon	Kg	5.000	5.000	5.000	5.000
2. Jeruk Siam	Kg	18.000	18.000	15.000	14.000
3. Nanas Lokal	Kg	3.000	3.000	3.000	3.000
4. Rambutan	Kg	12.500	-	-	-
5. Salak Bali	Kg	14.000	15.000	15.000	15.000
6. Apel Malang	Kg	20.000	20.000	20.000	20.000
7. Semangka Biji	Kg	4.500	4.500	-	-

Sumber: BPS Kabupaten Lombok Utara

**GRAFIK 8.**  
**PENERIMAAN PAJAK DI KECAMATAN KAYANGAN**  
**MENURUT DESA TAHUN 2016**



# **KAYANGAN DALAM ANGKA**

## *KAYANGAN IN FIGURE*

### **2017**

Merupakan publikasi tahunan yang menyajikan data primer dan data sekunder dan pada umumnya mencerminkan keadaan Kecamatan Kayangan tahun 2016.

Data primer bersumber dari berbagai kegiatan sensus/survei yang dilaksanakan BPS kabupaten Lombok Utara dan data sekunder bersumber dari berbagai instansi pemerintah dan swasta.



Badan Pusat Statistik  
Kabupaten Lombok Utara  
Jl Raya Gagga - Bayan, Gangga  
email: [bps5208@bps.go.id](mailto:bps5208@bps.go.id)



ISSN 979-599-868-4



9795996339