

Katalog/Catalogue: 1102001.3608040

ISSN 3031-6200

2025

KECAMATAN CIBEBER DALAM ANGKA

CIBEBER DISTRICT IN FIGURE

Volume 13, 2025



BADAN PUSAT STATISTIK
KABUPATEN LEBAK
BPS-STATISTICS LEBAK REGENCY

Katalog/*Catalogue*: 1102001.3602040
ISSN 3031-6200

KECAMATAN CIBEBER DALAM ANGKA *CIBEBER DISTRICT IN FIGURES* 2025

Volume 13, 2025

<https://lebakkab.bps.go.id>



**BADAN PUSAT STATISTIK
KABUPATEN LEBAK
BPS-STATISTICS LEBAK REGENCY**

KECAMATAN CIBEBER DALAM ANGKA

Cibeber District in Figures

2025

Volume 13, 2025

Katalog /*Catalogue*: 1102001.3602040

ISSN: 3031-6200

Nomor Publikasi/*Publication Number*: 36020.25011

Ukuran Buku/*Book Size*: 14,8 cm x 21 cm

Jumlah Halaman/*Number of Pages* : xxii+86 hal/*pages*

Penyusun Naskah/*Manuscript Drafter*:

BPS Kabupaten Lebak

BPS-Statistics Lebak Regency

Penyunting/*Editor*:

BPS Kabupaten Lebak

BPS-Statistics Lebak Regency

Pembuat Kover/*Cover Designer*:

BPS Kabupaten Lebak

BPS-Statistics Lebak Regency

Penerbit/*Publisher*

©BPS Kabupaten Lebak/*BPS-Statistics Lebak Regency*

Sumber Ilustrasi/*Illustration Source*: canva.com

Dilarang mereproduksi dan/atau menggandakan sebagian atau seluruh isi buku ini untuk tujuan komersial tanpa izin tertulis dari Badan Pusat Statistik Kabupaten Lebak.
It is prohibited to reproduce and/or duplicate part or all of this book for commercial purpose without permission from BPS-Statistics Lebak Regency.

TIM PENYUSUN/COMPILERS
KECAMATAN CIBEBER DALAM ANGKA
Cibeber District in Figures
2025

Volume 13, 2025

Pengarah/Director

Eka Yulyani

Penanggung Jawab/Persons in Charge

Eka Yulyani

Penyunting/Editors

Koga Liapari

Pengolah Data dan Penulis Naskah/Data Processor and Writers

Koga Liapari

Penata Letak/Layouters

Koga Liapari

Penerjemah/Translators

Koga Liapari

KONTRIBUTOR DATA/DATA CONTRIBUTORS

1. Kementerian Agama/*Ministry of Religious Affair*
2. Kementerian Pendidikan dan Kebudayaan/*Ministry of Education and Culture*
3. Badan Pusat Statistik/*BPS-Statistics Indonesia*
4. Kantor Kecamatan Cibeber/*Cibeber District Office*

<https://lebakkab.bps.go.id>

KATA PENGANTAR



Puji syukur kami panjatkan ke hadirat Allah SWT, karena atas berkat dan rahmat-Nya Publikasi Kecamatan Cibeber dalam Angka Tahun 2025 dapat diterbitkan. Publikasi ini merupakan kegiatan rutin tahunan yang disusun secara berkala.

Publikasi ini memuat gambaran umum mengenai Kecamatan Cibeber yang meliputi keadaan geografis, pemerintahan, kependudukan, pendidikan, kesehatan, dan aspek lainnya. Kualitas informasi yang disajikan sangat bergantung pada ketersediaan data dari masing-masing Dinas/UPT di wilayah Kecamatan Cibeber serta aparat desa sebagai responden. Namun demikian, kualitas dan kuantitas data senantiasa terus kami tingkatkan, sehingga dari tahun ke tahun hasil publikasi dapat semakin baik.

Kami menyadari bahwa publikasi ini masih jauh dari sempurna. Oleh karena itu, saran dan kritik yang membangun sangat kami harapkan demi perbaikan publikasi di masa mendatang.

Akhirnya, atas kerjasama dan perhatian berbagai pihak yang telah mendukung terbitnya publikasi ini, kami mengucapkan terima kasih. Semoga publikasi ini dapat memberikan manfaat bagi semua pihak.

Lebak, September 2025

Kepala BPS

Kabupaten Lebak

A handwritten signature in black ink, appearing to read 'Eka Yuliani'.

EKA YULYANI

PREFACE



We express our gratitude to God Almighty, for it is by His blessings and mercy that the publication of Cibeber District in Figures for 2025 can be published. This publication is an annual routine activity compiled periodically.

This publication provides a general overview of Cibeber District, covering geography, governance, population, education, health, and other aspects. The quality of the information presented depends heavily on the availability of data from each agency/technical unit (UPT) within Cibeber District, as well as from village officials as respondents. However, we are constantly improving the quality and quantity of data, ensuring that our publications continue to improve year after year.

We realize that this publication is far from perfect. Therefore, we welcome constructive suggestions and criticism to improve future publications.

Finally, we would like to express our gratitude for the cooperation and attention of all parties who have supported the publication of this publication. We hope this publication will be beneficial to all parties.

*Lebak, September 2025
Head of BPS-Statistics Lebak Regency*

A handwritten signature in black ink, appearing to be 'Eka Yuliani'.

EKA YULYANI

DAFTAR ISI/CONTENTS
KECAMATAN CIBEBER DALAM ANGKA
Cibeber District in Figures
2025
 Volume 13, 2025

	Halaman <i>Page</i>
Kata Pengantar	vii
<i>Preface</i>	viii
Daftar Isi/ Contents	ix
Daftar Tabel/ List of Tables	xi
Daftar Gambar/ List of Figures	xvii
Penjelasan Umum/ Explanatory Notes	xix
Daftar Singkatan/ List of Abbreviation	xxi
1. Geografi/ <i>Geography</i>	1
2. Pemerintahan/ <i>Government</i>	11
3. Penduduk/ <i>Population</i>	21
4. Sosial dan Kesejahteraan Rakyat/ <i>Social and Welfare</i>	33
5. Pertanian/ <i>Agriculture</i>	53
6. Pariwisata, Transportasi, dan Komunikasi/ <i>Tourism, Transportation, and Communication</i>	67
7. Perbankan, Koperasi, dan Perdagangan/ <i>Banking, Cooperative, and Trade</i>	75
Daftar Pustaka/ Bibliography	85

DAFTAR TABEL/LIST OF TABLES

Tabel Table		Halaman Page
1.	GEOGRAFI/GEOGRAPHY	
1.1	Luas Daerah Menurut Desa di Kecamatan Cibeber, 2024 <i>Total Area by Villages in Cibeber District, 2024</i>	7
1.2	Jarak ke Ibukota Kecamatan dan Ibukota Kabupaten/ Kota Menurut Desa di Kecamatan Cibeber (km), 2024 <i>Distance to the District Capital and Regency Capital by Villages in Cibeber District (km), 2024</i>	9
2.	PEMERINTAHAN/GOVERNMENT	
2.1	WILAYAH ADMINISTRATIF ADMINISTRATIVE AREA	
2.1.1	Jumlah Rukun Warga (RW) dan Rukun Tetangga (RT) Menurut Desa di Kecamatan Cibeber, 2024 <i>Number of Rukun Warga and Rukun Tetangga by Villages' ts in Cibeber District, 2024</i>	16
2.2	SUMBER DAYA MANUSIA HUMAN RESOURCES	
2.2.1	Jumlah Pegawai Negeri Sipil Menurut Pemerintah Daerah dan Jenis Kelamin di Kecamatan Cibeber, 2024 <i>Number of Government Employee by Local Government and Sex in Cibeber District, 2024</i>	18
2.2.2	Jumlah Pegawai Negeri Sipil Pemerintah Kecamatan Cibeber Menurut Tingkat Pendidikan dan Jenis Kelamin, 2024 <i>Number of Government Employee of Cibeber District Government by Educational Level and Sex, 2024</i>	20
3.	PENDUDUK/POPULATION	
3.1	Penduduk, Distribusi Persentase Penduduk, Kepadatan Penduduk, Rasio Jenis Kelamin Penduduk Menurut Desa di Kecamatan Cibeber, 2024 <i>Population, Percentage Distribution of Population, Population Density, and Population Sex Ratio by Villages in Cibeber District, 2024</i>	28

Tabel Table	Halaman Page
3.2 Jumlah Penduduk Menurut Kelompok Umur dan Jenis Kelamin di Kecamatan Cibeber, 2024 <i>Population by Age Groups and Sex in Cibeber District, 2024</i>	32
 4. SOSIAL DAN KESEJAHTERAAN RAKYAT/SOCIAL AND WELFARE	
4.1 PENDIDIKAN EDUCATION	
4.1.1 Banyaknya Desa ¹ yang Memiliki Fasilitas Sekolah Menurut Tingkat Pendidikan di Kecamatan Cibeber, 2022–2024 <i>Number of Villages¹ts Having Educational Facilities by Educational Level in Cibeber District, 2022–2024</i>	42
4.1.2 Jumlah Sekolah Menurut Tingkat Pendidikan di Kecamatan Cibeber, 2023/2024 dan 2024/2025 <i>Number of Schools by Educational Level in Cibeber District, 2023/2024 and 2024/2025</i>	43
4.1.3 Jumlah Guru Menurut Tingkat Pendidikan di Kecamatan Cibeber, 2023/2024 dan 2024/2025 <i>Number of Teachers by Educational Level in Cibeber District, 2023/2024 and 2024/2025</i>	44
4.1.4 Jumlah Murid Menurut Tingkat Pendidikan di Kecamatan Cibeber, 2023/2024 dan 2024/2025 <i>Number of Pupils by Educational Level in Cibeber District, 2023/2024 and 2024/2025</i>	45
4.2 KESEHATAN HEALTH	
4.2.1 Banyaknya Desa ¹ yang Memiliki Sarana Kesehatan Menurut Jenis Sarana Kesehatan di Kecamatan Cibeber, 2022–2024 <i>Number of Villages¹'s Health Facilities by Type of Health Facilities in Cibeber District, 2022–2024</i>	46
4.3 PERUMAHAN DAN LINGKUNGAN HOUSING AND ENVIRONMENT	
4.3.1 Banyaknya Desa ¹ Menurut Sumber Penerangan Jalan Utama Desa di Kecamatan Cibeber, 2022–2024 <i>Number of Villages¹'s by Source of Villages's Main Street Illumination in Cibeber District, 2022–2024</i>	47

Tabel Table	Halaman Page
4.3.2 Banyaknya Desa ¹ Menurut Jenis Bahan Bakar untuk Memasak yang Digunakan Sebagian Besar Keluarga di Kecamatan Cibeber, 2024 <i>Number of Villages's by Type of Cooking Fuel Used by Majority Family in Cibeber District, 2024</i>	48
4.4 SOSIAL LAINNYA OTHER SOCIAL AFFAIRS	
4.4.1 Banyaknya Desa1 yang Mengalami Kejadian Bencana Alam Menurut Jenis Bencana Alam di Kecamatan Cibeber, 20242 <i>Number of Villages1s with Natural Disaster Events by Type of Natural Disaster in Cibeber District, 20242</i>	49
4.4.2 Banyaknya Desa1 yang Terdapat Korban Jiwa Akibat Bencana Alam Menurut Jenis Bencana Alam di Kecamatan Cibeber, 20242 <i>Number of Villages1s with Fatalities Due to Natural Disasters by Type of Natural Disaster in Cibeber District, 20242</i>	50
4.4.3 Banyaknya Desa1 dengan Keberadaan Fasilitas/Upaya Antisipasi/Mitigasi Bencana Alam Menurut Jenis Fasilitas/Upaya Antisipasi/Mitigasi di Kecamatan Cibeber, 2024 <i>Number of Villages¹s with Existence of Facilities/Efforts for Anticipation/Mitigation of Natural Disasters by Type of Facilities/ Efforts for Anticipation/Mitigation in Cibeber District, 2024</i>	51
5. PERTANIAN/AGRICULTURE	
5.1 Luas Panen Tanaman Sayuran dan Buah–buahan Semusim Menurut Jenis Tanaman di Kecamatan Cibeber (ha), 2021–2024 <i>Harvested Area of Seasonal Vegetables and Fruits by Kind of Plant in Cibeber District (ha), 2021–2024</i>	60
5.2 Produksi Tanaman Sayuran dan Buah–buahan Semusim Menurut Jenis Tanaman di Kecamatan Cibeber (kuintal), 2021–2024 <i>Production of Seasonal Vegetables and Fruits by Kind of Plant in Cibeber District (quintal), 2021–2024</i>	61
5.3 Luas Panen Tanaman Biofarmaka Menurut Jenis Tanaman di Kecamatan Cibeber (m ²), 2021–2024 <i>Harvested Area of Medicinal Plants by Kind of Plant in Cibeber District (m²), 2021–2024</i>	62

Tabel
Table

Halaman
Page

5.4	Produksi Tanaman Biofarmaka Menurut Jenis Tanaman di Kecamatan Cibeber (kg), 2021–2024 <i>Production of Medicinal Plants by Kind of Plant in Cibeber District (kg), 2021–2024</i>	63
5.5	Luas Panen Tanaman Hias Menurut Jenis Tanaman di Kecamatan Cibeber (m2), 2021–2024 <i>Harvested Area of Ornamental Plants by Kind of Plant in Cibeber District (m2), 2021–2024</i>	64
5.6	Produksi Tanaman Hias Menurut Jenis Tanaman di Kecamatan Cibeber (tangkai), 2021–2024 <i>Production of Ornamental Plants by Kind of Plant n Cibeber District (stalks), 2021–2024</i>	65
5.7	Produksi Buah–Buahan dan Sayuran Tahunan Menurut Jenis Tanaman di Kecamatan Cibeber (kuintal), 2021–2024 <i>Production of Annual Fruits and Vegetables by Kind of Plant in Cibeber District (quintal), 2021–2024</i>	66
6.	PARIWISATA, TRANSPORTASI, DAN KOMUNIKASI/TOURISM, TRANSPORTATION, AND COMMUNICATION	
6.1	PARIWISATA TOURISM	
6.1.1	Banyaknya Desa ¹ dengan Keberadaan Sarana Akomodasi Menurut Jenis Akomodasi di Kecamatan Cibeber, 2024 <i>Number of Villages's with Existence of Accomodation Facilities by Type of Accomodation in Cibeber District, 2024</i>	72
6.2	TRANSPORTASI TRANSPORTATION	
6.2.1	Banyaknya Desa ¹ Menurut Prasarana dan Sarana Transportasi Antardesa di Kecamatan Cibeber, 2024 <i>Number of Villages's by Transportation Infrastructure and Facilities Between Villagess in Cibeber District, 2024</i>	73
6.3	KOMUNIKASI COMMUNICATION	
6.3.1	Banyaknya Desa ¹ Menurut Keberadaan Kantor Pos/Pos Pembantu/Rumah Pos, Pos Keliling, dan	

Perusahaan/Agen Jasa Ekspedisi Swasta di Kecamatan
Cibeber, 2024

Number of Villages's by Post Office/Subsidiary of

Post Office, Mobile Portal Service, Private Expedition Service
Company in Cibeber District, 2024

**7. PERBANKAN, KOPERASI, DAN PERDAGANGAN/BANKING,
COOPERATIVE, AND TRADE**

7.1	Banyaknya Desa1 dengan Keberadaan Sarana Lembaga Keuangan Bank Menurut Jenis Bank di Kecamatan Cibeber, 2024 <i>Number of Villages1s with Availability of Bank by Type of Bank in Cibeber District, 2024</i>	81
7.2	Banyaknya Desa1 dengan Keberadaan Koperasi Aktif Menurut Jenis Koperasi di Kecamatan Cibeber, 2024 <i>Number of Villages1s with Availability of Cooperative by Type of Cooperative in Cibeber District, 2024</i>	82
7.3	Banyaknya Desa1 dengan Keberadaan Sarana Perdagangan Menurut Jenis Sarana Perdagangan di Kecamatan Cibeber, 2024 <i>Number of Villages's with Availability of Trade Facilities by Type of Trade Facilities in Cibeber District, 2024</i>	83

DAFTAR GAMBAR/LIST OF FIGURES

Gambar Figure	Halaman Page
1.1 Luas Daerah menurut Desa (%), 2024 <i>Total Area by Villages (%), 2024</i>	5
1.2 Jarak ke Ibukota Kecamatan dan Ibukota Kabupaten Menurut Desa di Kecamatan Cibeber (km), 2024 <i>Distance to the District Capital and Distance to Regency by Village in Cibeber District (km), 2024</i>	6
2.1 Jumlah Rukun Warga (RW) dan Rukun Tetangga (RT) Menurut Desa di Kecamatan Cibeber, 2024 <i>Number of Rukun Warga and Rukun Tetangga by Villages in Cibeber District, 2024</i>	15
3.1 Penduduk Menurut Desa di Kecamatan Cibeber, 2024 <i>Population by Villages in Cibeber District, 2024</i>	26
3.2 Distribusi Persentase Penduduk Menurut Desa di Kecamatan Cibeber, 2024 <i>Percentage Distribution of Population by Villages in Cibeber District, 2024</i>	27
4.1 Jumlah Guru Menurut Tingkat Pendidikan di Kecamatan Cibeber, 2023/2024 dan 2024/2025 <i>Number of Teachers by Educational Level in Cibeber District, 2023/2024 and 2024/2025</i>	40
4.2 Jumlah Murid Menurut Tingkat Pendidikan di Kecamatan Cibeber, 2023/2024 dan 2024/2025 <i>Number of Pupils by Educational Level in Cibeber District, 2023/2024 and 2024/2025</i>	41
5.1 Produksi Tanaman Biofarmaka Menurut Jenis Tanaman di Kecamatan Cibeber (kg), 2021–2024 <i>Production of Medicinal Plants by Kind of Plant in Cibeber District (kg), 2021–2024</i>	59
6.1 Banyaknya Desa dengan Keberadaan Sarana Akomodasi dan Keberadaan Kantor Pos/Pos Pembantu/Rumah Pos, Pos Keliling, dan Perusahaan/Agen Jasa Ekspedisi Swasta Menurut Jenis Akomodasi di Kecamatan Cibeber, 2024 <i>Number of Villages with Existence of Accomodation Facilities and by Post Office/Subsidiary of</i>	71

Gambar Figure	Halaman Page
7.1	<p><i>Post Office, Mobile Portal Service, Private Expedition Service Company by Type of Accomodation in Cibeber District, 2024</i> 71</p> <p>Banyaknya Desa dengan Keberadaan Sarana Perdagangan dan Lembaga Keuangan Menurut Jenis Sarana Perdagangan dan Jenis Bank di Kecamatan Cibeber, 2024 <i>Number of Villages with Availability of Trade Facilities and with Availability of Bank by Type of Trade Facilities and Type of Bank in Cibeber District, 2024</i> 80</p>

<https://lebakkab.bps.go.id>

PENJELASAN UMUM/EXPLANATORY NOTES

Tanda-tanda, satuan-satuan, dan lain-lainnya yang digunakan dalam publikasi ini adalah sebagai berikut:

Symbols, measurement units, and acronyms which are used in this publication, are as follows:

1. TANDA-TANDA/SYMBOLS

Data tidak tersedia/ <i>Data not available</i>	: ...
Tidak ada atau nol / <i>Null or zero</i>	: -
Data dapat diabaikan/ <i>Data negligible</i>	: ~0
Tanda decimal/ <i>Decimal point</i>	: ,
Data tidak dapat ditampilkan/ <i>Not applicable</i>	: NA
Angka estimasi/ <i>Estimated figures</i>	: e
Angka diperbaiki/ <i>Revised figures</i>	: r
Angka sementara/ <i>Preliminary figures</i>	: *
Angka sangat sementara/ <i>Very preliminary figures</i>	: **
Angka sangat sangat sementara/ <i>Very very preliminary figures</i>	: ***

2. SATUAN/UNITS

barel/ <i>barrel</i>	: 158,99 liter/ <i>litres</i> = 1/6,2898 m ³
hektare (ha)/ <i>hectare (ha)</i>	: 10.000 m ²
kilometer (km)/ <i>kilometres (km)</i>	: 1.000 meter/ <i>meters (m)</i>
knot/ <i>knot</i>	: 1,8523 km/jam (<i>km/hour</i>)
kuintal/ <i>quintal</i>	: 100 kg
KWh	: 1.000 Watt hour
MWh	: 1.000 KWh
liter (untuk beras)/ <i>litre (for rice)</i>	: 0,80 kg
MMSCF	: 1/35,3 m ³
metrik ton (m.ton)/ <i>metric ton (m. ton)</i>	: 0,98421 long ton = 1.000 kg
ons/ <i>ounce</i>	: 28,31 gram/ <i>grams</i>
ton	: 1.000 kg

Satuan lain: buah, dus, butir, helai/lembar, kaleng, batang, pulsa, ton kilometer (ton-km), jam, menit, persen (%).

Other units: unit, pack, pieces, sheet, tin, pulse, ton-kilometres(ton-km), hour, minute, percent (%).

Perbedaan angka di belakang koma disebabkan oleh pembulatan angka.

The difference in decimal numbers is caused by rounding.

DAFTAR SINGKATAN/LIST OF ABBREVIATION

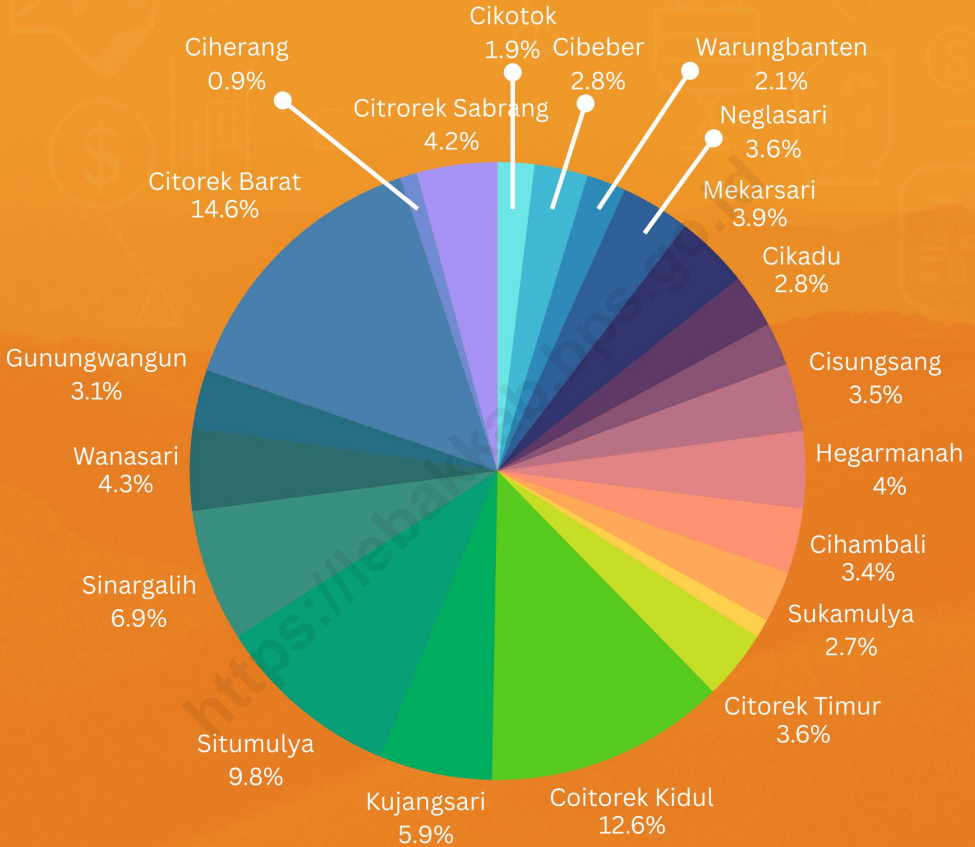
SI	: Stasiun Iklim/ <i>Climate Station</i>
SMPK	: Stasiun Meterologi Pertanian Khusus/ <i>Special Agricultural Meteorological Station</i>
t.t	: Tempat tidur/ <i>Bed</i>
BCG	: Bacillus Calmette Guerin
DPT	: Difteri, Pertusis, Tetanus/ <i>Diphtheria, Tetanus, and Pertussis</i>
TT	: Tetanus Toxoid
IOT	: Industri Obat Tradisional/ <i>Traditional Medicine Industry</i>
IKOT	: Industri Kecil Obat Tradisional/ <i>Traditional Medicine Small Industry</i>
Alkes	: Alat kesehatan/ <i>Health Kits</i>
PKRT	: Perbekalan Kesehatan Rumah tangga/ <i>Household Health Logistics</i>
Kompl	: Komplemen/ <i>Complement</i>
IRTP	: Industri Pangan Produksi Rumah Tangga/ <i>Foods Home Industry</i>
PBF	: Pedagang Besar Farmasi/ <i>Pharmacy Whole-seller</i>
GFK	: Gudang Farmasi Kab/Kota/Regency/ <i>Municipality Pharmacy Warehouse</i>
RB	: Rumah Bersalin/ <i>Delivery House</i>
Pustu	: Puskesmas pembantu/ <i>Auxiliary Public Health Center</i>
BP	: Balai Pengobatan/ <i>Polyclinic</i>
TPS	: Tempat Pembuangan Sampah Sementara / <i>landfill</i>
Jamkesmas	: Jaminan kesehatan masyarakat miskin/ <i>Poor public health insurance</i>
PJKMU	: Program Jaminan Kesehatan Masyarakat Umum/ <i>General Public Health Insurance Program</i>
SIUP	: Surat Ijin Usaha Perdagangan/ <i>Trading Permission Letter</i>
TDP	: Tanda Daftar Perusahaan/ <i>Company Registration Identity</i>
API	: Angka Pengenal Importir/ <i>Importer's Identity Number</i>

GEOGRAFI DAN IKLIM

GEOGRAPHY AND CLIMATE

01

Persentase Luas Daerah Desa di Kecamatan Cibeber Tahun 2024
Percentage of Village Area in Cibeber District in 2024



Desa dengan persentase luas terbesar, yaitu Citorek Barat (14,6%) dan desa Ciherang (0,9%) memiliki persentase terkecil.

The village with the largest area percentage, namely Citorek Barat (14.6%), and the village of Ciherang (0.9%), have the smallest percentage.

PENJELASAN TEKNIS

1. Topografi adalah keadaan muka bumi pada suatu kawasan atau daerah.
 - a. Puncak adalah bagian paling atas gunung/pegunungan.
 - b. Lereng adalah bagian dari gunung/ pegunungan/bukit yang letaknya di antara puncak
 - c. Lembah adalah daerah rendah diantara dua gunung/pegunungan atau daerah yang mempunyai kedudukan lebih rendah dibandingkan daerah sekitarnya. Lembah di daerah pegunungan lipatan sering disebut slinkin. Lembah di daerah pegunungan patahan disebut graben atau slenk. Sedangkan lembah di daerah yang bergunung-gunung disebut lembah antar pegunungan.

2. Dataran adalah bagian atau sisi bidang tanah yang tampak datar, rata, dan membentang.

TECHNICAL NOTES

1. *Topography is the state of the earth in a certain area or region.*
 - a. *Peak is the highest part of mount/ mountain.*
 - b. *Slope is part of the mount/ mountain/hill which lies between the peak to the valley.*
 - c. *Valley is a low area between two mounts/mountains or area that have a position lower than the surrounding areas. Valley in mountainous area is often called syncline. Valley in a mountainous area is called graben fault or slenk. While the valley in the mountainous area is called the valley between the mountains*

2. *Flat is a part or side of parcels of land that looked plane, flat, and stretches.*

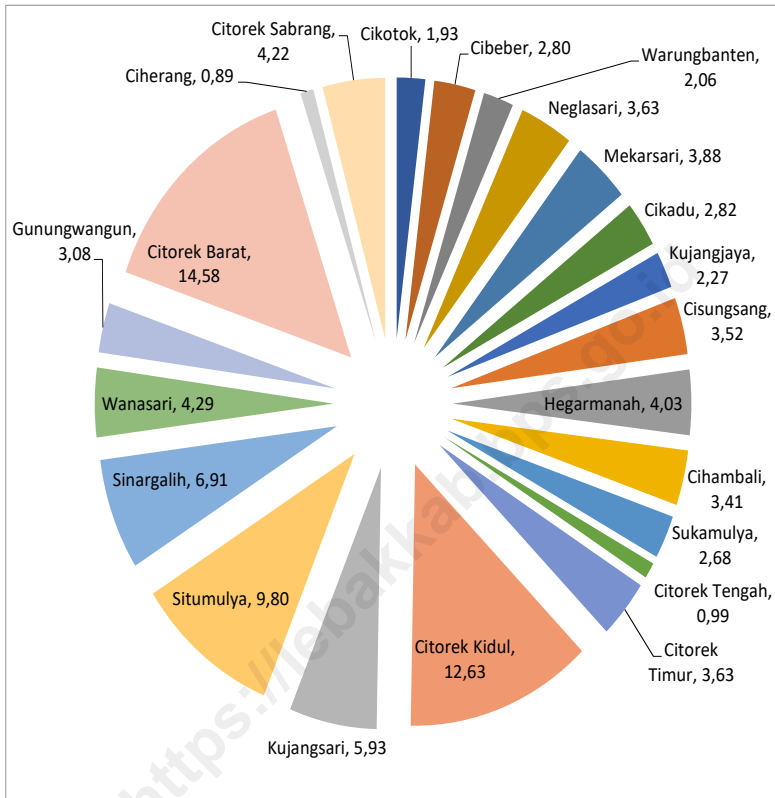
ULASAN

Kecamatan Cibeber memiliki luas wilayah 454,20 km², atau sekitar 12,11 persen dari luas wilayah Kabupaten. Letak geografis Kecamatan Cibeber berada dibagian selatan Kabupaten Lebak dengan jarak tempuh sekitar 155 km dari Ibukota kabupaten.

DESCRIPTION

Cibeber District has an area of 454.20 km² or about 12.11 percent of the Regency area. The geographical location of Cibeber District is in the southern part of Lebak Regency with a distance of about 155 km from the Regency capital.

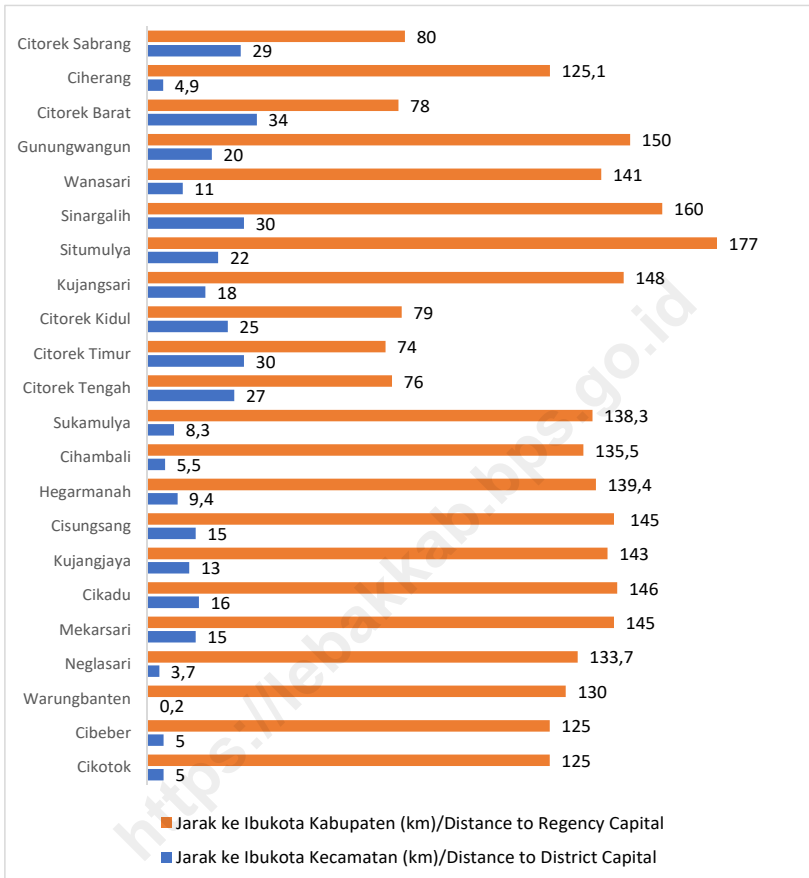
<https://lebakkab.bps.go.id>



Sumber/Source: Kantor Kecamatan Cibeber/Cibeber District Office

Gambar
Figures 1.1

Luas Daerah menurut Desa (%), 2024
Total Area by Villages (%), 2024



Sumber/Source: Kantor Kecamatan Cibeber/Cibeber District Office

Gambar 1.2
Figures

Jarak ke Ibukota Kecamatan dan Ibukota Kabupaten Menurut Desa di Kecamatan Cibeber (km), 2024
Distance to the District Capital and Distance to Regency by Village in Cibeber District (km), 2024

Tabel 1.1
Table

Luas Daerah Menurut Desa di Kecamatan Cibeber, 2024
Total Area by Villages in Cibeber District, 2024

Desa Village	Luas Total Area (km ² /sq.km)	Persentase terhadap Luas Kecamatan Percentage to District Area
(1)	(2)	(3)
Cikotok	8,76	2
Cibeber	12,71	3
Warungbanten	9,36	2
Neglasari	16,50	4
Mekarsari	17,61	4
Cikadu	12,79	3
Kujangjaya	10,32	2
Cisungsang	16,00	4
Hegarmanah	18,30	4
Cihambali	15,49	3
Sukamulya	12,16	3
Citorek Tengah	4,50	1
Citorek Timur	16,50	4
Citorek Kidul	57,35	13
Kujangsari	26,92	6
Situmulya	44,50	10

Lanjutan Tabel/*Continued Table 1.1*

Desa Village	Luas Total Area (km²/sq.km)	Persentase terhadap Luas Kecamatan Percentage to District Area
(1)	(2)	(3)
Sinargalih	31,38	7
Wanasari	19,48	4
Gunungwangun	14,00	3
Citorek Barat	66,24	15
Ciherang	4,05	1
Citorek Sabrang	19,16	4
Kecamatan Cibeber Cibeber District	454,20	100

Sumber/Source: Kantor Kecamatan Cibeber/Cibeber District Office

Tabel 1.2
Table

Jarak ke Ibukota Kecamatan dan Ibukota Kabupaten/Kota Menurut Desa di Kecamatan Cibeber (km), 2024
Distance to the District Capital and Regency Capital by Villages in Cibeber District (km), 2024

Desa Village	Jarak ke Ibukota Kecamatan Distance to District Capital	Jarak ke Ibukota Kabupaten Distance to Regency Capital
(1)	(2)	(3)
Cikotok	5,00	125,00
Cibeber	5,00	125,00
Warungbanten	0,20	130,00
Neglasari	3,70	133,70
Mekarsari	15,00	145,00
Cikadu	16,00	146,00
Kujangjaya	13,00	143,00
Cisungsang	15,00	145,00
Hegarmanah	9,40	139,40
Cihambali	5,50	135,50
Sukamulya	8,30	138,30
Citerek Tengah	27,00	76,00
Citerek Timur	30,00	74,00
Citerek Kidul	25,00	79,00
Kujangsari	18,00	148,00
Situmulya	22,00	177,00

Lanjutan Tabel/*Continued Table 1.2*

Desa Village	Jarak ke Ibukota Kecamatan Distance to District Capital	Jarak ke Ibukota Kabupaten Distance to Regency
(1)	(2)	(3)
Sinargalih	30,00	160,00
Wanasari	11,00	141,00
Gunungwangun	20,00	150,00
Citorek Barat	34,00	78,00
Ciherang	4,90	125,10
Citorek Sabrang	29,00	80,00

Sumber/*Source*: Kantor Kecamatan Cibeber/*Cibeber District Office*

PEMERINTAHAN GOVERNMENT

02

Jumlah RW dan RT di Kecamatan Cibeber, 2024
Number of RW and RT in Cibeber District, 2024



 Rukun Warga (RW)
Rukun Warga (RW)

 Rukun Tetangga (RT)
Rukun Tetangga (RT)

Desa Cikadu memiliki jumlah RW terbanyak. Desa dengan jumlah RT terkecil adalah Desa Kujangsari.

*Cikadu Village has the largest number of neighborhood units (RW).
Kujangsari Village has the smallest number of neighborhood units (RT).*

PENJELASAN TEKNIS

1. Perdesaan adalah status suatu wilayah administrasi setingkat desa yang belum memenuhi kriteria klasifikasi wilayah perkotaan.
2. Desa adalah desa dan desa adat atau yang disebut dengan nama lain, selanjutnya disebut Desa, adalah kesatuan masyarakat hukum yang memiliki batas wilayah yang berwenang untuk mengatur dan mengurus urusan pemerintahan, kepentingan masyarakat setempat berdasarkan prakarsa masyarakat, hak asal-usul, dan/atau hak tradisional yang diakui dan dihormati dalam system pemerintahan Negara Kesatuan Republik Indonesia (Undang-Undang Nomor 6 Tahun 2014 tentang desa).
3. Pemerintah Desa yaitu Kepala desa atau yang disebut dengan nama lain dibantu perangkat desa sebagai unsur penyelenggara pemerintahan desa. Terdiri dari kepala desa, sekretaris desa dan perangkat desa dan lainnya (sekretariat desa dan pelaksana teknis).

TECHNICAL NOTES

1. *Rural is the status of an administrative area at the village/ kelurahan level that has not met the criteria for classifying urban areas.*
2. *Village is a village and traditional village or what is called by another name, hereinafter referred to as Village, is a legal community unit that has territorial boundaries that are authorized to regulate and manage government affairs, the interests of the local community based on community initiatives, origin rights, and/or rights. recognized and respected in the system of government of the Unitary State of the Republic of Indonesia (Law Number 6 of 2014 concerning Villages).*
3. *The village government, namely the village head or what is called by another name, is assisted by village officials as an element of village administration. Consists of: village head, village secretary and other village officials (village secretariat and technical implementers).*

ULASAN

Kecamatan adalah sebuah pembagian wilayah administratif negara Indonesia di bawah Kabupaten atau Kota. Sebuah kecamatan dipimpin oleh seorang camat dan dipecah kepada beberapa kelurahan dan desa-desa.

Pemerintah kecamatan merupakan tingkat pemerintahan yang mempunyai peranan penting dalam pelaksanaan pelayanan terhadap masyarakat di kecamatan, hal ini yang kemudian menjadikan Camat sebagai ujung tombak dalam pelaksanaan tugas-tugas umum pemerintahan serta sebagian urusan otonomi yang dilimpahkan oleh Bupati untuk dilaksanakan dalam wilayah kecamatan.

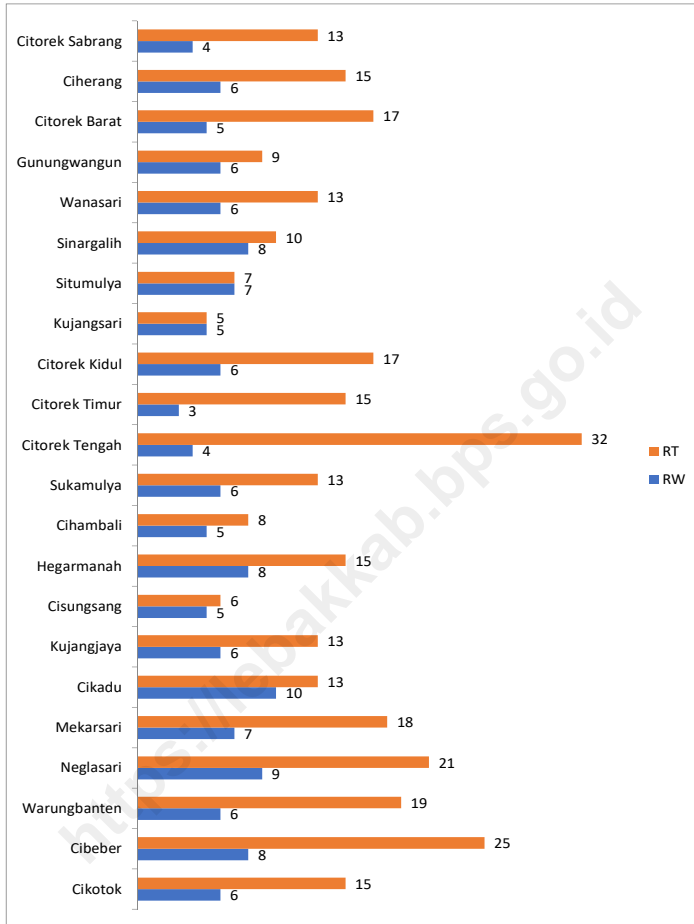
Secara administratif Kecamatan Cibeber terbagi menjadi 136 Rukun Warga (RW) dan 320 Rukun Tetangga (RT).

DESCRIPTION

A District is an administrative division of Indonesia below a regency or city. A District is led by a camat and is divided into several villages and Districts.

The District government is the level of government that has an important role in the implementation of services to the community in the District, which then makes the Camat the spearhead in the implementation of general government tasks as well as some autonomy affairs delegated by the Regent to be carried out in the District area.

Administratively, Cibeber District is divided into 136 Rukun Warga (RW) and 320 Rukun Tetangga (RT).



Sumber/Source: Kantor Kecamatan Cibeber/Cibeber District Office

Gambar
Figures

2.1

**Jumlah Rukun Warga (RW) dan Rukun Tetangga (RT)
Menurut Desa di Kecamatan Cibeber, 2024**
**Number of Rukun Warga and Rukun Tetangga by Villages in
Cibeber District, 2024**

2.1 WILAYAH ADMINISTRATIF ADMINISTRATIVE AREA

Tabel 2.1.1 Jumlah Rukun Warga (RW) dan Rukun Tetangga (RT) Menurut Desa di Kecamatan Cibeber, 2024
Table *Number of Rukun Warga and Rukun Tetangga by Villages' ts in Cibeber District, 2024*

Desa Village	Rukun Warga (RW)	Rukun Tetangga (RT)
(1)	(2)	(3)
Cikotok	6	15
Cibeber	8	25
Warungbanten	6	19
Neglasari	9	21
Mekarsari	7	18
Cikadu	10	13
Kujangjaya	6	13
Cisungsang	5	6
Hegarmanah	8	15
Cihambali	5	8
Sukamulya	6	13
Citorek Tengah	4	32
Citorek Timur	3	15
Coitorek Kidul	6	17
Kujangsari	5	5
Situmulya	7	7

Lanjutan Tabel/*Continued Table 2.1*

Desa Village	Rukun Warga (RW)	Rukun Tetangga (RT)
(1)	(2)	(3)
Sinargalih	8	10
Wanasari	6	13
Gunungwangun	6	9
Citorek Barat	5	17
Ciherang	6	15
Citrorek Sabrang	4	13
Kecamatan Cibeber Cibeber District	136	319

Sumber/*Source*: Kantor Kecamatan Cibeber/*Cibeber District Office*

2.2 SUMBER DAYA MANUSIA HUMAN RESOURCES

Tabel 2.2.1 Jumlah Pegawai Negeri Sipil Menurut Pemerintah Daerah dan Jenis Kelamin di Kecamatan Cibeber, 2024
Table Number of Government Employee by Local Government and Sex in Cibeber District, 2024

Pemerintah Daerah <i>Local Government</i>	Laki-Laki <i>Male</i>	Perempuan <i>Female</i>	Jumlah <i>Total</i>
(1)	(2)	(3)	(4)
Pemerintah Kecamatan Cibeber <i>Cibeber District Government</i>	15	3	18
Pemerintah Desa Cikotok <i>Cikotok Village Government</i>	–	–	–
Pemerintah Desa Cibeber <i>Cibeber Village Government</i>	–	–	–
Pemerintah Desa Warungbanten <i>Warungbanten Village Government</i>	–	–	–
Pemerintah Desa Neglasari <i>Neglasari Village Government</i>	–	–	–
Pemerintah Desa Mekarsari <i>Mekarsari Village Government</i>	–	–	–
Pemerintah Desa Cikadu <i>Cikadu Village Government</i>	–	–	–
Pemerintah Desa Kujangjaya <i>Kujangjaya Village Government</i>	–	–	–
Pemerintah Desa Cisungsang <i>Cisungsang Village Government</i>	–	–	–
Pemerintah Desa Hegarmanah <i>Hegarmanah Village Government</i>	–	–	–
Pemerintah Desa Cihambali <i>Cihambali Village Government</i>	1	–	1
Pemerintah Desa Sukamulya <i>Sukamulya Village Government</i>	–	–	–
Pemerintah Desa Citorek Tengah <i>Citorek Tengah Village Government</i>	–	–	–
Pemerintah Desa Citorek Timur <i>Citorek Timur Village Government</i>	–	–	–

Lanjutan Tabel/*Continued Table 2.2.1*

Pemerintah Daerah Local Government	Laki-Laki Male	Perempuan Female	Jumlah Total
(1)	(2)	(3)	(4)
Pemerintah Desa Citorek Kidul <i>Citorek Kidul District Government</i>	–	–	–
Pemerintah Desa Kujangsari <i>Kujangsari District Government</i>	–	–	–
Pemerintah Desa Situmulya <i>Situmulya District Government</i>	–	–	–
Pemerintah Desa Sinargalih <i>Sinargalih District Government</i>	–	–	–
Pemerintah Desa Wanasari <i>Wanasari District Government</i>	–	–	–
Pemerintah Desa Gunung Wangun <i>Gunung Wangun District Government</i>	–	–	–
Pemerintah Desa Citorek Barat <i>Citorek Barat District Government</i>	–	–	–
Pemerintah Desa Ciherang <i>Ciherang District Government</i>	–	–	–
Pemerintah Desa Citorek Sabrang <i>Citorek Sabrang District Government</i>	–	–	–

Sumber/*Source*: Kantor Kecamatan Cibeber/*Cibeber District Office*

Tabel 2.2.2 Jumlah Pegawai Negeri Sipil Pemerintah Kecamatan Cibebber Menurut Tingkat Pendidikan dan Jenis Kelamin, 2024
Number of Government Employee of Cibebber District Government by Educational Level and Sex, 2024

Tingkat Pendidikan <i>Educational Level</i>	Laki-Laki <i>Male</i>	Perempuan <i>Female</i>	Jumlah <i>Total</i>
(1)	(2)	(3)	(4)
Sekolah Dasar (SD) <i>Primary School</i>	–	–	–
SMP/Sederajat <i>Junior High School</i>	–	–	–
SMA/Sederajat <i>Senior High School</i>	8	–	8
Diploma I/Akta I <i>Diploma I/Akta I</i>	–	–	–
Diploma II/Akta II <i>Diploma II/Akta II</i>	–	–	–
Diploma III/Akta III <i>Diploma III/Akta III</i>	1	–	1
Diploma IV/Akta IV <i>Diploma IV/Akta IV</i>	–	–	–
S1/Sarjana <i>Under Graduate/Bachelor</i>	5	1	6
S2/Pasca Sarjana <i>Graduate</i>	1	2	3
S3/Doktor/Ph.D <i>Post Graduate</i>	–	–	–
Jumlah/Total	15	3	18

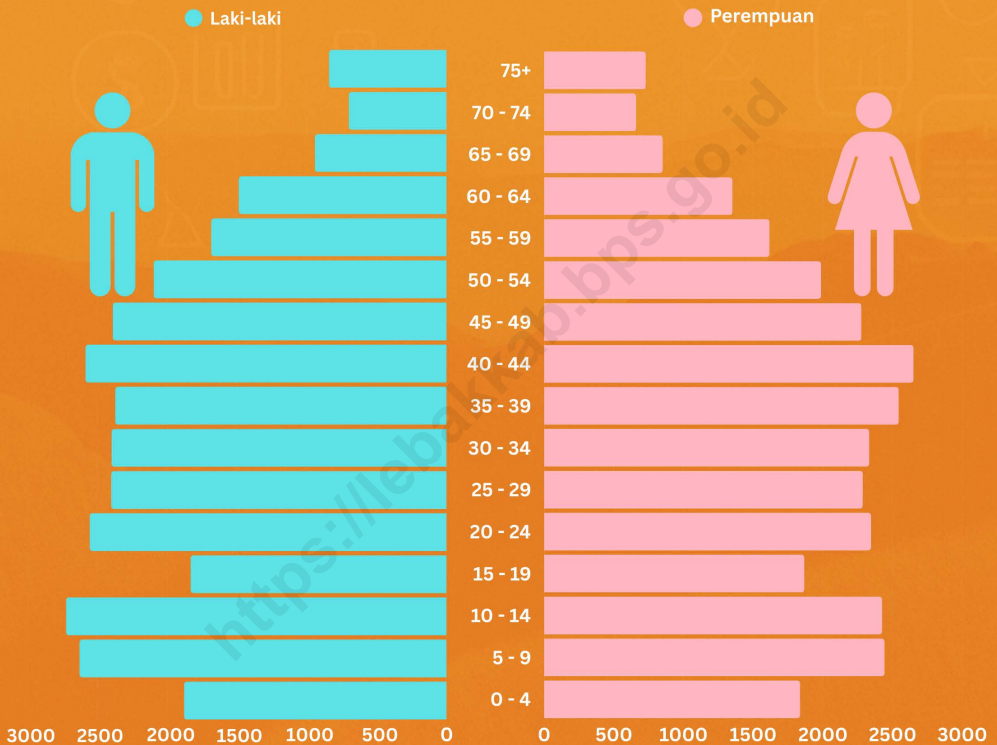
Sumber/Source: Kantor Kecamatan Cibebber/Cibebber District Office

PENDUDUK

POPULATION

03

Piramida Penduduk Kecamatan Cibeber, 2024
Population Pyramid of Cibeber District, 2024



Populasi penduduk muda Kecamatan Cibeber sedang tumbuh pesat, dengan jumlah penduduk terbanyak berada pada kelompok usia 10–14 tahun.

The young population of Cibeber District is growing rapidly, with the largest population in the 10–14 year age group.

PENJELASAN TEKNIS

1. Penduduk Indonesia adalah semua orang yang berdomisili di wilayah teritorial Indonesia selama 1 tahun atau lebih dan atau mereka yang berdomisili kurang dari 1 tahun tetapi bertujuan menetap.
2. Laju pertumbuhan penduduk adalah angka yang menunjukkan persentase p e r t a m b a h a n penduduk dalam jangka waktu tertentu.
3. Kepadatan penduduk adalah rasio banyaknya penduduk per kilometer persegi.
4. Rasio jenis kelamin adalah perbandingan antara penduduk laki- laki dan penduduk perempuan pada suatu wilayah dan waktu tertentu. Biasanya dinyatakan dengan banyaknya penduduk laki-laki terhadap penduduk perempuan.
5. Distribusi penduduk adalah pola persebaran penduduk di suatu wilayah, baik berdasarkan batas-batas geografis maupun berdasarkan batas-batas administrasi pemerintahan.
6. Komposisi penduduk adalah pola persebaran penduduk menurut karakteristiknya, contoh: penduduk menurut kelompok

TECHNICAL NOTES

1. *Indonesian residents are all people who live in the territory of Indonesia for 1 year or more and or those who live less than 1 year but aim to settle down.*
2. *Population growth rate is a number that shows the percentage of population increase in a certain period of time.*
3. *Population density is the ratio of population per square kilometer.*
4. *Sex ratio is the ratio between the male population and the female population in a certain area and time. It is usually expressed as the number of male population to female population.*
5. *Population distribution is the pattern of population distribution in an area, both based on geographical boundaries and based on government administrative boundaries.*
6. *Population composition is the pattern of population distribution according to its characteristics, for example: population by age group,*

umur, penduduk menurut jenis kelamin.

population by sex.

- | | |
|---|--|
| <p>7. Rumah tangga adalah seseorang atau sekelompok orang yang mendiami sebagian atau seluruh bangunan fisik/sensus dan biasanya tinggal bersama serta pengelolaan makan dari satu dapur. Yang dimaksud makan dari satu dapur adalah jika pengurusan kebutuhan sehari-harinya dikelola bersama-sama menjadi satu.</p> | <p>7. <i>Household is a person or group of people who inhabit part or all of a physical building/census and usually live together and manage to eat from one kitchen. What is meant by eating from one kitchen is if the management of daily needs is managed together into one.</i></p> |
| <p>8. Anggota rumah tangga adalah semua orang yang biasanya bertempat tinggal di suatu rumah tangga, baik yang berada di rumah pada waktu pencacahan maupun yang sementara tidak ada.</p> | <p>8. <i>Household members are all people who usually reside in a household, both those who are at home at the time of enumeration and those who are temporarily absent.</i></p> |
| <p>9. Rata-rata anggota rumah tangga adalah angka yang menunjukkan rata-rata jumlah anggota rumah tangga per rumah tangga.</p> | <p>9. <i>Average household members is a number that shows the average number of household members per household.</i></p> |

ULASAN

Kesejahteraan penduduk merupakan sasaran utama dari pengembangan sebagaimana tertuang dalam Rencana Pembangunan Jangka Menengah (RPJM). Sasaran ini tidak mungkin tercapai bila pemerintah tidak dapat memecahkan masalah kependudukan; seperti besarnya jumlah penduduk dan tidak meratanya penyebaran penduduk.

Berbagai usaha untuk menekan laju pertumbuhan penduduk yang tinggi yang telah dilakukan pemerintah melalui berbagai program Keluarga Berencana (KB) yang dimulai awal tahun 1970-an. Begitu pula usaha-usaha yang mengarah pada pemerataan penyebaran penduduk telah dilakukan dengan cara memindahkan penduduk Pulau Jawa keluar Pulau Jawa melalui program transmigrasi.

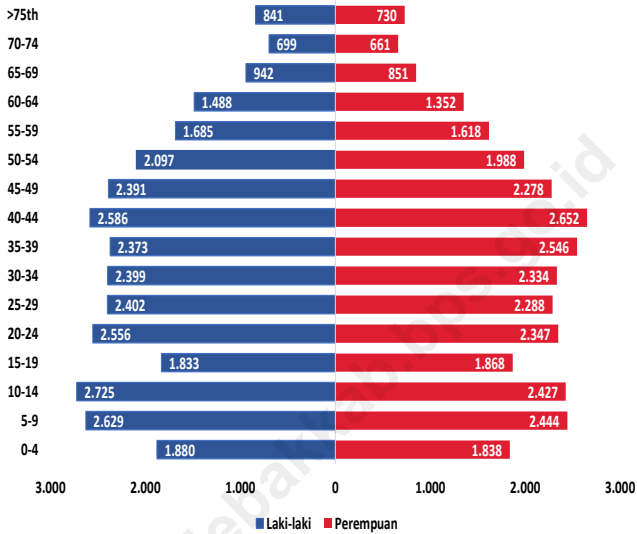
Berdasarkan data dari Dinas Kependudukan dan Catatan Sipil Kabupaten Lebak, tahun 2024 penduduk di Kecamatan Cibeber mencapai 61.748 jiwa, terdiri dari 31.526 laki-laki dan 30.222 perempuan.

DESCRIPTION

The welfare of the population is the main goal of development as stated in the Medium-Term Development Plan (RPJM). This goal cannot be achieved if the government cannot solve population problems; such as the large population and the uneven distribution of the population.

Various efforts to reduce the high population growth rate have been made by the government through various family planning programs that began in the early 1970s. Similarly, efforts aimed at equalizing the distribution of the population have been made by moving the population of Java Island out of Java Island through the transmigration program.

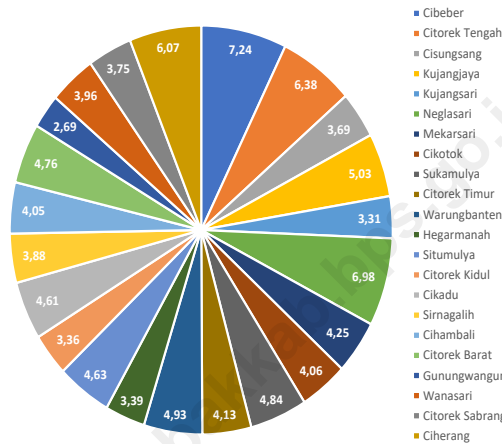
Based on data from the Population and Civil Registry Office of Lebak Regency, in 2024 the population in Cibeber District reached 61,748 people, consisting of 31,526 men and 30,222 women.



Sumber/Source : Dinas Kependudukan dan Catatan Sipil (Disdukcapil) Kabupaten Lebak/Civil Registry Service Lebak Regency

Gambar 3.1
Figures

Penduduk Menurut Desa di Kecamatan Cibebber, 2024
Population by Villages in Cibebber District, 2024



Sumber/Source : Dinas Kependudukan dan Catatan Sipil (Disdukcapil) Kabupaten Lebak/Civil Registry Service Lebak Regency

Gambar 3.2
Figures

Distribusi Persentase Penduduk Menurut Desa di Kecamatan Cibeer, 2024
Percentage Distribution of Population by Villages in Cibeer District, 2024

Tabel 3.1
Table

Penduduk, Distribusi Persentase Penduduk, Kepadatan Penduduk, Rasio Jenis Kelamin Penduduk Menurut Desa di Kecamatan Cibeber, 2024
Population, Percentage Distribution of Population, Population Density, and Population Sex Ratio by Villages in Cibeber District, 2024

Desa Village	Penduduk/Population		
	Laki-Laki/Male	Perempuan/Female	Jumlah/Total
(1)	(2)	(3)	(4)
Cikotok	1.245	1.263	4.468
Cibeber	2.264	2.204	3.939
Warungbanten	1.541	1.503	2.280
Neglasari	2.194	2.113	3.109
Mekarsari	1.356	1.268	2.045
Cikadu	1.463	1.382	4.307
Kujangjaya	1.591	1.518	2.624
Cisungsang	1.112	1.168	2.508
Hegarmanah	1.059	1.034	2.991
Cihambali	1.292	1.206	2.548
Sukamulya	1.548	1.443	3.044
Citorek Tengah	2.014	1.925	2.093
Citorek Timur	1.325	1.223	2.862
Citorek Kidul	1.043	1.033	2.076
Kujangsari	1.022	1.023	2.845
Situmulya	1.443	1.419	2.398

Lanjutan Tabel/*Continued Table 3.1*

Desa <i>Village</i>	Penduduk/ <i>Population</i>		
	Laki-Laki/ <i>Male</i>	Perempuan/ <i>Female</i>	Jumlah/ <i>Total</i>
(1)	(2)	(3)	(4)
Sinargalih	1.248	1.150	2.498
Wanasari	1.229	1.219	2.938
Gunungwangun	837	824	1.661
Citorek Barat	1.543	1.395	2.448
Ciherang	1.946	1.802	2.318
Citorek Sabrang	1.211	1.107	3.748
Kecamatan Cibeber <i>Cibeber District</i>	31.526	30.222	61.748

Lanjutan Tabel/*Continued Table 3.1*

Desa Village	Persentase Penduduk Percentage of Total Population	Kepadatan Penduduk (per km²) Population Density per sq.km	Rasio Jenis Kelamin Penduduk Population Sex Ratio
(1)	(5)	(6)	(7)
Cikotok	7,24	510	99
Cibeber	6,38	310	103
Warungbanten	3,69	244	103
Neglasari	5,03	188	104
Mekarsari	3,31	116	107
Cikadu	6,98	337	106
Kujangjaya	4,25	254	105
Cisungsang	4,06	157	95
Hegarmanah	4,84	163	102
Cihambali	4,13	164	107
Sukamulya	4,93	250	107
Citerek Tengah	3,39	465	105
Citerek Timur	4,63	173	108
Citerek Kidul	3,36	36	101
Kujangsari	4,61	106	100
Situmulya	3,88	54	102

Lanjutan Tabel/*Continued Table 3.1*

Desa Village	Persentase Penduduk Percentage of Total Population	Kepadatan Penduduk (per km²) Population Density per sq.km	Rasio Jenis Kelamin Penduduk Population Sex Ratio
(1)	(5)	(6)	(7)
Sinargalih	4,05	80	109
Wanasari	4,76	151	101
Gunungwangun	2,69	119	102
Citorek Barat	3,96	37	111
Ciherang	3,75	572	108
Citorek Sabrang	6,07	196	109
Kecamatan Cibeber Cibeber District	100,00	136	104

Sumber/*Source*: Dinas Kependudukan dan Catatan Sipil (Disdukcapil) Kabupaten Lebak/*Civil Registry Service Lebak Regency*

Tabel
Table 3.2

Jumlah Penduduk Menurut Kelompok Umur dan Jenis Kelamin di Kecamatan Cibeber, 2024
Population by Age Groups and Sex in Cibeber District, 2024

Kelompok Umur <i>Age Groups</i>	Jenis Kelamin/Sex		
	Laki-Laki <i>Male</i>	Perempuan <i>Female</i>	Jumlah <i>Total</i>
(1)	(2)	(3)	(4)
0 - 4	1.880	1.838	3.718
5 - 9	2.629	2.444	5.073
10 - 14	2.725	2.427	5.152
15 - 19	1.833	1.868	3.701
20 - 24	2.556	2.347	4.903
25 - 29	2.402	2.288	4.690
30 - 34	2.399	2.334	4.733
35 - 39	2.373	2.546	4.919
40 - 44	2.586	2.652	5.238
45 - 49	2.391	2.278	4.669
50 - 54	2.097	1.988	4.085
55 - 59	1.685	1.618	3.303
60 - 64	1.488	1.352	2.840
65 - 69	942	851	1.793
70 - 74	699	661	1.360
75 +	841	730	1.571
Kecamatan Cibeber <i>Cibeber District</i>	31.526	30.222	61.748

Sumber/Source: Dinas Kependudukan dan Catatan Sipil (Disdukcapil) Kabupaten Lebak/Civil Registry Service Lebak Regency

SOSIAL DAN KESEJAHTERAAN RAKYAT *SOCIAL AND WELFARE*

04



Jumlah Sekolah *Number of Schools*

Jumlah Sekolah di Kecamatan Cibeber Tahun 2024/2025 adalah 120
The number of schools in Cibeber District in 2024/2025 is 120

Jumlah Guru *Number of Teachers*



Jumlah Guru di Kecamatan Cibeber Tahun 2024/2025 adalah 675
The number of teachers in Cibeber District in 2024/2025 is 675



Jumlah Murid *Number of Students*

Jumlah Murid di Kecamatan Cibeber Tahun 2024/2025 adalah 12.235
The number of students in Cibeber District in 2024/2025 is 12.235

PENJELASAN TEKNIS**TECHNICAL NOTES**

- | | |
|--|---|
| <p>1. Pendidikan Dasar berbentuk Sekolah Dasar (SD) dan Madrasah Ibtidaiyah (MI) atau bentuk lain yang sederajat serta Sekolah Menengah Pertama (SMP) dan Madrasah Tsanawiyah (MTs), atau bentuk lain yang sederajat.</p> | <p>1. <i>The Primary Education consists of Elementary School and Islamic Elementary School or other equivalent forms and Junior High School and MTs, or other equivalent forms.</i></p> |
| <p>2. Pendidikan Menengah berbentuk Sekolah Menengah Atas (SMA), Madrasah Aliyah (MA), Sekolah Menengah Kejuruan (SMK), dan Madrasah Aliyah Kejuruan (MAK), atau bentuk lain yang sederajat.</p> | <p>2. <i>The Secondary Education consists of the senior high school, MA, Vocational School, and Vocational Madrasah Aliyah, or other equivalent forms.</i></p> |
| <p>3. Pendidikan Tinggi merupakan jenjang pendidikan setelah pendidikan menengah yang mencakup program pendidikan diploma, sarjana magister, spesialis, dan doktor yang diselenggarakan oleh perguruan tinggi. Perguruan tinggi dapat berbentuk akademi, politeknik, sekolah tinggi, institut, atau universitas.</p> | <p>3. <i>The High Education consists of the education level after the secondary education that consists of diplomas, bachelor, master, specialist, and doctoral degrees that are held by the college. The colleges can be academy, polytechnic, high school, institute, or university</i></p> |
| <p>4. Rumah Sakit adalah tempat pemeriksaan dan perawatan kesehatan, biasanya berada di bawah pengawasan dokter/tenaga medis, yang melayani penderita yang sakit untuk berobat rawat jalan atau rawat inap.</p> | <p>4. <i>Hospital is a place for health check, usually controlled/supervised by doctors/medical personnel to serve the ill patients to get outpatient or inpatient treatment services.</i></p> |
| <p>5. Rumah Sakit Bersalin adalah rumah sakit khusus untuk</p> | <p>5. <i>Maternity Hospital is a specialized hospital for childbirth, has specialist</i></p> |

persalinan, dilengkapi pelayanan spesialis pemeriksaan kehamilan, persalinan, rawat inap dan rawat jalan ibu dan anak yang berada di bawah pengawasan dokter spesialis kandungan.

6. Poliklinik adalah sarana kesehatan yang dipakai untuk pelayanan berobat jalan, biasanya beradadi bawah pengawasan dokter/ tenaga medis.
7. Puskesmas (Pusat Kesehatan Masyarakat) adalah unit pelaksana teknis dinas kesehatan Kecamatan yang mempunyai fungsi utama sebagai penyelenggara pelayanan kesehatan tingkat pertama. Wilayah kerja puskesmas maksimal adalah satu kecamatan dan untuk dapat menjangkau wilayah kerjanya, puskesmas mempunyai jaringan pelayanan yang meliputi unit Puskesmas Pembantu (Pustu), unit Puskesmas Keliling (Puskel), dan unit bidan desa/komunitas (Peraturan Menteri Kesehatan RI No. 75 Tahun 2014 Tentang Pusat Kesehatan Masyarakat).
8. Rumah Bersalin adalah sarana pelayanan kesehatan dengan izin sebagai rumah bersalin, dilengkapi pelayanan pemeriksaan kehamilan, persalinan serta pemeriksaan ibu dan anak yang berada di bawah pengawasan bidan senior.

inspection service to pregnancy, childbirth, hospitalization and outpatient for mothers and children that is under the supervision of an obstetrician.

6. *Polyclinic is a health facility in which to get outpatient services, usually under the control of doctor/ medical personnel.*
7. *Public Health Center is technical implementation unit of regency health department that have the primary function as a first-level health care providers. The working area standard of public health center is one District and to reach their working areas, public health centers have a service network covering subsidiary of public health center, mobile public health center units, and midwife units (Regulation of the Minister of Health of Indonesia Number 75 Year 2014 about Public Health Center).*
8. *Maternity House is health care facility with a license as a maternity house, equipped with prenatal care, childbirth and examination of mothers and children which is under the supervision of a senior midwife.*

9. Apotek adalah suatu tempat tertentu yang digunakan untuk melakukan pekerjaan kefarmasian, dan penyaluran/ penjualan obat atau bahan farmasi dan perbekalan kesehatan lainnya kepada masyarakat yang dikelola oleh tenaga apoteker (Peraturan Menteri Kesehatan RI No. 1332 Tahun 2002 Tentang Perubahan Atas Peraturan Menteri Kesehatan RI No. 922/MENKES/PER/X/1993 Tentang Ketentuan dan Tata Cara Pemberian Izin Apotek).
10. Keluhan kesehatan adalah keadaan seseorang yang mengalami gangguan kesehatan atau kejiwaan, baik karena penyakit akut, penyakit kronis kecelakaan, kriminal, atau hal lain.
11. Bencana Alam adalah peristiwa atau serangkaian peristiwa yang mengancam dan mengganggu kehidupan/ penghidupan masyarakat yang disebabkan oleh faktor alam antara lain berupa gempa bumi, tsunami, gunung meletus, banjir, kekeringan, angin topan, dan tanah longsor sehingga mengakibatkan kerugian materi maupun non-materi.
9. *Pharmacy is a specific place that is used for pharmaceutical jobs, and distribution/sale of drugs/ pharmaceuticals and other medical supplies to people that are administered by trained pharmacist (Regulation of the Minister of Health of Indonesia Number 1332 Year 2002 about the Changes of Regulation of the Minister of Health of Indonesia Number 922/MENKES/PER/X/1993 about Provision and Procedures for Administration of Licensed Pharmacies).*
10. *Health complaint is a condition where a person has health or mental problems because of acute illness, chronically illness, accident, crimes, or others.*
11. *Natural Disaster is an event or series of events that threaten and disrupt the lives and livelihoods caused by natural factors such as: earthquake, tsunami, volcanic eruption, flood, flash flood, drought, typhoon/ cyclone, and landslide so it can lead to result in loss of material and non-material.*

ULASAN

Kondisi dan perkembangan sosial di Kecamatan Cibeber dapat dipantau melalui indikator agama kesehatan keamanan yang ada pada masyarakat karena hal tersebut mencerminkan adanya hubungan dan toleransi yang saling terkait. Sesuai amanah Undang-Undang Dasar 1945 pasal 31 bahwa setiap warga negara berhak mendapatkan pendidikan karena merupakan dasar sumber daya manusia sebagai tiang kekuatan negara Republik Indonesia.

Pendidikan

Peningkatan partisipasi sekolah dapat ditingkatkan dengan keseimbangan penyediaan sarana fisik pendidikan dan peningkatan tenaga pengajar baik kualitas maupun kuantitasnya. Fasilitas pendidikan dari TK/RA yang tercatat dalam bab ini bersumber dari Kementerian Pendidikan, Kebudayaan, Riset, dan Teknologi, Sistem Data Pokok Pendidikan dan Kementerian Agama, EMIS, data semester genap/Ministry of Religious Affairs, EMIS

Kesehatan

Tersedianya sarana kesehatan dan tenaga kesehatan yang memadai merupakan wujud pelayanan kesehatan pada masyarakat. Dalam bab ini terdapat tabel jumlah fasilitas kesehatan jumlah tenaga kesehatan dengan sumber data Puskesmas yang berada di Kecamatan Cibeber.

DESCRIPTION

Social conditions and development in Kecamatan Cibeber can be monitored through indicators of religious health and security that exist in the community because it reflects interrelated relationships and tolerance. As mandated by Article 31 of the 1945 Constitution, every citizen has the right to education because it is the basis of human resources as a pillar of strength for the Republic of Indonesia.

Education

Increasing school participation can be improved by balancing the provision of physical educational facilities and increasing the quality and quantity of teaching staff. The education facilities of kindergartens/RAs recorded in this chapter are sourced from the Ministry of Education, Culture, Research and Technology, Basic Education Data System and the Ministry of Religious Affairs, EMIS, even semester data/Ministry of Religious Affairs, EMIS.

Health

The availability of adequate health facilities and health workers is a form of health service to the community. In this chapter there is a table of the number of health facilities, the number of health workers with data sources from the Puskesmas in Cibeber District.

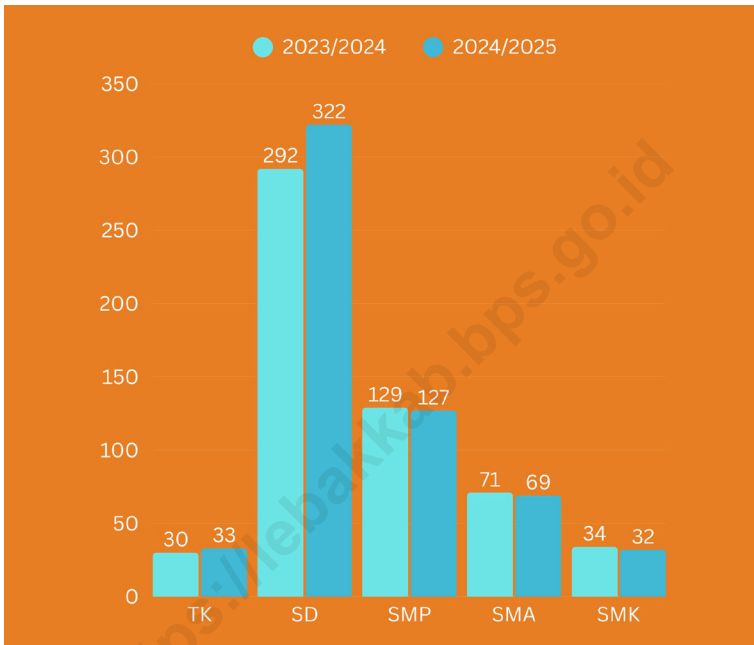
ULASAN**DESCRIPTION****Sosial dan Lainnya**

Bencana merupakan fenomena alam yang memiliki sifat merusak sehingga merugikan orang banyak, kerugian tersebut dapat berupa materi maupun jiwa. Bencana yang sering di alami Indonesia memiliki dua jenis yaitu bencana geologi dan hidrometeorologi. Sepanjang tahun 2024 bencana alam yang telah melanda di Kecamatan Cibeber ada bencana alam tanah longsor di 10 desa.

Social and Others

A disaster is a natural phenomenon that is destructive and causes harm to many people, both material and human. Indonesia frequently experiences two types of disasters: geological and hydrometeorological. Throughout 2024, landslides struck 10 villages in Cibeber District.

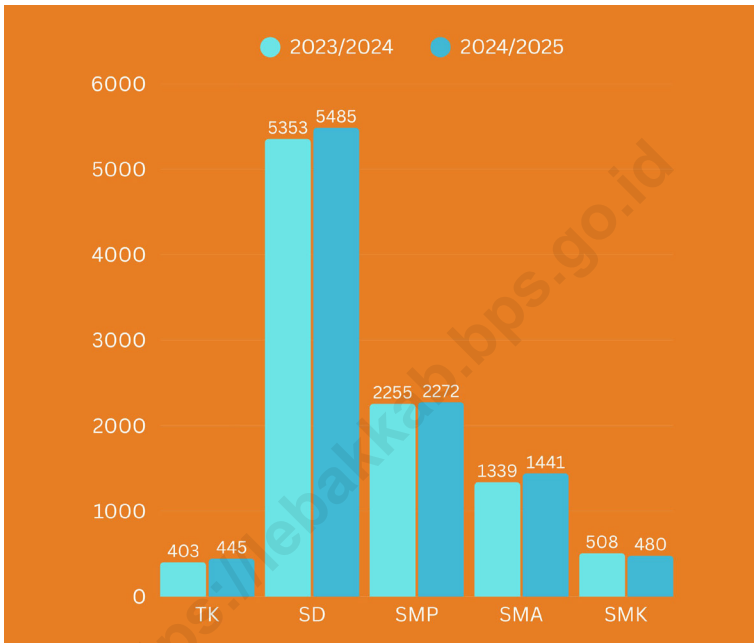
<https://lebakkab.bps.go.id>



Sumber/Source : Kementerian Pendidikan Dasar dan Menengah, Data Pokok Pendidikan <https://dapo.dikdasmen.go.id/sp> diakses Cibebber, data semester genap/Ministry of Primary and Secondary Education, Basic Education Data System <https://dapo.dikdasmen.go.id/sp> accessed Cibebber, even semester report data

Gambar 4.1
Figures

Jumlah Guru Menurut Tingkat Pendidikan di Kecamatan Cibebber, 2023/2024 dan 2024/2025
Number of Teachers by Educational Level in Cibebber District, 2023/2024 and 2024/2025



Sumber/Source : Kementerian Pendidikan Dasar dan Menengah, Data Pokok Pendidikan <https://dapo.dikdasmen.go.id/sp> diakses Cibeber, data semester genap/Ministry of Primary and Secondary Education, Basic Education Data System <https://dapo.dikdasmen.go.id/sp> accessed Cibeber, even semester report data

Gambar 4.2
Figures

Jumlah Murid Menurut Tingkat Pendidikan di Kecamatan Cibeber, 2023/2024 dan 2024/2025
Number of Pupils by Educational Level in Cibeber District, 2023/2024 and 2024/2025

4.1 PENDIDIKAN EDUCATION

Tabel 4.1.1 Banyaknya Desa¹ yang Memiliki Fasilitas Sekolah Menurut Tingkat Pendidikan di Kecamatan Cibebber, 2022–2024
Number of Villages¹ts Having Educational Facilities by Educational Level in Cibebber District, 2022–2024

Tingkat Pendidikan Educational Level	2022	2023	2024
(1)	(2)	(3)	(4)
Taman Kanak-Kanak (TK) <i>Kindergarten</i>	8
Raudatul Athfal (RA) <i>Raudatul Athfal (RA)</i>	7
Sekolah Dasar (SD) <i>Primary School</i>	22	22	21
Madrasah Ibtidaiyah (MI) <i>Madrasah Ibtidaiyah (MI)</i>	8	8	6
Sekolah Menengah Pertama (SMP) <i>Junior High School</i>	12	12	12
Madrasah Tsanawiyah (MTs) <i>Madrasah Tsanawiyah (MTs)</i>	4	4	4
Sekolah Menengah Atas (SMA) <i>Senior High School</i>	3	3	3
Sekolah Menengah Kejuruan (SMK) <i>Vocational High School</i>	1	1	1
Madrasah Aliyah (MA) <i>Madrasah Aliyah (MA)</i>	4	4	5
Akademi/Perguruan Tinggi <i>Academy/University</i>	-	-	-

Catatan/Note: ¹ Desa pada tabel ini termasuk Unit Permukiman Transmigrasi (UPT) yang masih dibina oleh kementerian terkait
Villages in this table include Transmigration Settlement Unit which is still fostered by the relevant ministries.

Sumber/Source: Badan Pusat Statistik, Pendataan Potensi Desa (Podes)/BPS-Statistics Indonesia, Village Potential Data Collecting

Tabel 4.1.2
Table

Jumlah Sekolah Menurut Tingkat Pendidikan di Kecamatan Cibeber, 2023/2024 dan 2024/2025
Number of Schools by Educational Level in Cibeber District, 2023/2024 and 2024/2025

Tingkat Pendidikan Educational Level	Negeri/Public		Swasta/Private		Jumlah/Total	
	2023/2024	2024/2025	2023/2024	2024/2025	2023/2024	2024/2025
(1)	(2)	(3)	(4)	(5)	(6)	(7)
Taman Kanak-Kanak (TK) ¹ /Kindergarten ¹	–	–	10	12	10	12
Raudatul Athfal (RA) ² Raudatul Athfal (RA) ²	–	...	7	...	7	...
Sekolah Dasar (SD) ¹ Elementary Schools ¹	43	43	1	1	44	44
Madrasah Ibtidaiyah (MI) ² /Madrasah Ibtidaiyah (MI) ²	–	...	8	...	8	...
Sekolah Menengah Pertama (SMP) ¹ /Junior High Schools ¹	11	11	–	–	11	11
Madrasah Tsanawiyah (MTs) ² /Madrasah Tsanawiyah (MTs) ²	–	...	7	...	7	...
Sekolah Menengah Atas (SMA) ¹ /Senior High Schools ¹	3	3	–	–	3	3
Sekolah Menengah Kejuruan (SMK) ¹ Vocational High Schools ¹	1	1	1	1	2	2
Madrasah Aliyah (MA) ² Madrasah Aliyah (MA) ²	–	...	3	...	3	...

Catatan/Note: ³ Seluruh Raudatul Athfal (RA) berstatus swasta/All Raudatul Athfal (RA) are private

Sumber/Source: ¹ Kementerian Pendidikan Dasar dan Menengah, Data Pokok Pendidikan <https://dapo.dikdasmen.go.id/sp> diakses Cibeber, data semester genap/Ministry of Primary and Secondary Education, Basic Education Data System <https://dapo.dikdasmen.go.id/sp> accessed Cibeber, even semester report data

² Kementerian Agama, EMIS, data semester genap/Ministry of Religious Affairs, EMIS, genap semester report data

Tabel
Table 4.1.3

Jumlah Guru Menurut Tingkat Pendidikan di Kecamatan Cibeber, 2023/2024 dan 2024/2025
Number of Teachers by Educational Level in Cibeber District, 2023/2024 and 2024/2025

Tingkat Pendidikan Educational Level	Negeri/Public		Swasta/Private		Jumlah/Total	
	2023/2024	2024/2025	2023/2024	2024/2025	2023/2024	2024/2025
(1)	(2)	(3)	(4)	(5)	(6)	(7)
Taman Kanak-Kanak (TK) ¹ /Kindergarten ¹	–	–	30	33	30	33
Raudatul Athfal (RA) ² Raudatul Athfal (RA) ²	–	...	28	...	28	...
Sekolah Dasar (SD) ^{1,3} Elementary Schools ^{1,3}	292	314	–	8	292	322
Madrasah Ibtidaiyah (MI) ² /Madrasah Ibtidaiyah (MI) ²	–	...	61	...	61	...
Sekolah Menengah Pertama (SMP) ^{1,3} Junior High Schools ^{1,3}	129	127	–	–	129	127
Madrasah Tsanawiyah (MTs) ² /Madrasah Tsanawiyah (MTs) ²	–	...	60	...	60	...
Sekolah Menengah Atas (SMA) ^{1,3} /Senior High Schools ^{1,3}	71	69	–	–	71	69
Sekolah Menengah Kejuruan (SMK) ^{1,3} Vocational High Schools ^{1,3}	23	23	11	9	34	32
Madrasah Aliyah (MA) ² Madrasah Aliyah (MA) ²	–	...	29	...	29	...

Catatan/Note: ³ Jumlah guru termasuk kepala sekolah dan guru/The total of teachers including headmaster and teacher.

Sumber/Source: ¹ Kementerian Pendidikan Dasar dan Menengah, Data Pokok Pendidikan <https://dapo.dikdasmen.go.id/guru> diakses Cibeber, data semester genap/Ministry of Primary and Secondary Education, Basic Education Data System <https://dapo.dikdasmen.go.id/guru> accessed Cibeber, even semester report data

² Kementerian Agama, EMIS, data semester genap/Ministry of Religious Affairs, EMIS, genap semester report data

Tabel 4.1.4
Table

Jumlah Murid Menurut Tingkat Pendidikan di Kecamatan Cibeber, 2023/2024 dan 2024/2025
Number of Pupils by Educational Level in Cibeber District, 2023/2024 and 2024/2025

Tingkat Pendidikan Educational Level	Negeri/Public		Swasta/Private		Jumlah/Total	
	2023/2024	2024/2025	2023/2024	2024/2025	2023/2024	2024/2025
(1)	(2)	(3)	(4)	(5)	(6)	(7)
Taman Kanak-Kanak (TK) ¹ /Kindergarten ¹	–	–	403	445	403	405
Raudatul Athfal (RA) ² Raudatul Athfal (RA) ²	–	...	271	...	271	...
Sekolah Dasar (SD) ¹ Elementary Schools ¹	5.353	5.447	–	38	5.353	5.485
Madrasah Ibtidaiyah (MI) ² /Madrasah Ibtidaiyah (MI) ²	–	...	512	...	512	...
Sekolah Menengah Pertama (SMP) ¹ /Junior High Schools ¹	2.255	2.272	–	–	2.255	2.272
Madrasah Tsanawiyah (MTs) ² /Madrasah Tsanawiyah (MTs) ²	–	...	293	...	293	...
Sekolah Menengah Atas (SMA) ¹ /Senior High Schools ¹	1339	1441	–	–	1.339	1.441
Sekolah Menengah Kejuruan (SMK) ¹ Vocational High Schools ¹	447	442	61	38	508	480
Madrasah Aliyah (MA) ² Madrasah Aliyah (MA) ²	–	...	106	...	106	...

Catatan/Note: ...

Sumber/Source: ¹ Kementerian Pendidikan Dasar dan Menengah, Data Pokok Pendidikan <https://dapo.dikdasmen.go.id/pd> diakses Cibeber, data semester genap/Ministry of Primary and Secondary Education, Basic Education Data System <https://dapo.dikdasmen.go.id/pd> accessed Cibeber, even semester report data

² Kementerian Agama, EMIS, data semester genap/Ministry of Religious Affairs, EMIS, genap semester report data

4.2 KESEHATAN HEALTH

Tabel 4.2.1 Banyaknya Desa¹ yang Memiliki Sarana Kesehatan Menurut Jenis Sarana Kesehatan di Kecamatan Cibeber, 2022–2024
Number of Villages¹'s Health Facilities by Type of Health Facilities in Cibeber District, 2022–2024

Jenis Sarana Kesehatan <i>Type of Health Facilities</i>	2022	2023	2024
(1)	(2)	(3)	(4)
Rumah Sakit <i>Hospital</i>	–	–	–
Puskesmas Rawat Inap <i>Public Health Center with Inpatient Care</i>	2	2	2
Puskesmas Tanpa Rawat Inap <i>Public Health Center without Inpatient Care</i>	1	1	1
Apotek <i>Pharmacy</i>	–	1	1

Catatan/Note: ¹Desa pada tabel ini termasuk Unit Permukiman Transmigrasi (UPT) yang masih dibina oleh kementerian terkait/
Villages in this table include Transmigration Settlement Unit which is still fostered by the relevant ministries.

Sumber/Source: Badan Pusat Statistik, Pendataan Potensi Desa (Podes)/BPS-Statistics Indonesia, *Village Potential Data Collecting*

4.3 PERUMAHAN DAN LINGKUNGAN HOUSING AND ENVIRONMENT

Tabel 4.3.1 Banyaknya Desa¹ Menurut Sumber Penerangan Jalan Utama Desa di Kecamatan Cibeber, 2022–2024
Number of Villages's by Source of Villages's Main Street Illumination in Cibeber District, 2022–2024

Sumber Penerangan Jalan Utama <i>Source of Main Street Illumination</i>	2022	2023	2024
(1)	(2)	(3)	(4)
Listrik Pemerintah/ <i>State Electricity</i>	5	5	5
Listrik Non-Pemerintah/ <i>Non-State Electricity</i>	12	12	13
Non Listrik/ <i>Non-Electric</i>	-	-	-

Catatan/*Note*: ¹Desa pada tabel ini termasuk Unit Permukiman Transmigrasi (UPT) yang masih dibina oleh kementerian terkait/
Villages in this table include Transmigration Settlement Unit which is still fostered by the relevant ministries.

Sumber/*Source*: Badan Pusat Statistik, Pendataan Potensi Desa (Podes)/BPS-Statistics Indonesia, Village Potential Data Collecting

Tabel 4.3.2 Banyaknya Desa¹ Menurut Jenis Bahan Bakar untuk Memasak yang Digunakan Sebagian Besar Keluarga di Kecamatan Cibebber, 2024
Number of Villages¹s by Type of Cooking Fuel Used by Majority Family in Cibebber District, 2024

Jenis Bahan Bakar untuk Memasak <i>Type of Cooking Fuel</i>	2024
(1)	(2)
Listrik/ <i>Electric</i>	–
Elpiji 5,5 kg/5.5 kg-LPG	–
Elpiji 12 kg/12 kg-LPG	–
Elpiji 3 kg/3 kg-LPG	16
Gas Kota/ <i>City Gas</i>	–
Biogas/ <i>Biogas</i>	–
Minyak Tanah/ <i>Kerosene</i>	–
Briket/ <i>Briquettes</i>	–
Arang/ <i>Charcoal</i>	–
Kayu Bakar/ <i>Firewood</i>	6
Lainnya/ <i>Others</i>	–
Jumlah/<i>Total</i>	22

Catatan/*Note*: ¹ Desa pada tabel ini termasuk Unit Permukiman Transmigrasi (UPT) yang masih dibina oleh kementerian terkait
Villages in this table include Transmigration Settlement Unit which is still fostered by the relevant ministries.

Sumber/*Source*: Badan Pusat Statistik, Pendataan Potensi Desa (Podes)/BPS-Statistics Indonesia, *Village Potential Data Collecting*

4.4 SOSIAL LAINNYA OTHER SOCIAL AFFAIRS

Tabel 4.4.1 Banyaknya Desa¹ yang Mengalami Kejadian Bencana Alam Menurut Jenis Bencana Alam di Kecamatan Cibeber, 2024²
Number of Villages¹s with Natural Disaster Events by Type of Natural Disaster in Cibeber District, 2024²

Jenis Bencana Alam Type of Natural Disaster	2024
(1)	(2)
Gempa Bumi/ <i>Earthquake</i>	1
Tsunami	–
Gunung Meletus/ <i>Volcanic Eruption</i>	–
Tanah Longsor/ <i>Landslide</i>	10
Banjir/ <i>Floods</i>	4
Banjir Bandang/ <i>Flash Floods</i>	–
Kekeringan/ <i>Drought</i>	1
Kebakaran Hutan dan Lahan/ <i>Forest and Land Fires</i>	–
Angin Puyuh/ <i>Puting Beliung/Topan/Tornado/Typhoon</i>	1
Gelombang Pasang/ <i>Tidal Wave</i>	–
Abrasi/ <i>Abrasion</i>	–
Tidak Ada Bencana Alam/ <i>No Natural Disaster</i>	11

Catatan/Note: ¹ Desa pada tabel ini termasuk Unit Permukiman Transmigrasi (UPT) yang masih dibina oleh kementerian terkait
Villages in this table include Transmigration Settlement Unit which is still fostered by the relevant ministries.

² Periode Januari–April 2024/*During January–April 2024.*

Sumber/Source: Badan Pusat Statistik, Pendataan Potensi Desa (Podes)/BPS-Statistics Indonesia, Village Potential Data Collecting

Tabel
Table 4.4.2

**Banyaknya Desa¹ yang Terdapat Korban Jiwa Akibat
Bencana Alam Menurut Jenis Bencana Alam di Kecamatan
Cibeber, 2024²**
**Number of Villages¹s with Fatalities Due to Natural Disasters
by Type of Natural Disaster in Cibeber District, 2024²**

Jenis Bencana Alam Type of Natural Disaster	2024
(1)	(2)
Gempa Bumi/ <i>Earthquake</i>	1
Tsunami	–
Gunung Meletus/ <i>Volcanic Eruption</i>	–
Tanah Longsor/ <i>Landslide</i>	9
Banjir/ <i>Floods</i>	2
Banjir Bandang/ <i>Flash Floods</i>	–
Kekeringan/ <i>Drought</i>	–
Kebakaran Hutan dan Lahan/ <i>Forest and Land Fires</i>	–
Angin Puyuh/ <i>Puting Beliung/ Topan/Tornado/Typhoon</i>	1
Gelombang Pasang/ <i>Tidal Wave</i>	–
Abrasi/ <i>Abrasion</i>	–

Catatan/Note: ¹Desa pada tabel ini termasuk Unit Permukiman Transmigrasi (UPT) yang masih dibina oleh kementerian terkait
Villages in this table include Transmigration Settlement Unit which is still fostered by the relevant ministries.

²Periode Januari–April 2024/*During January–April 2024.*

Sumber/Source: Badan Pusat Statistik, Pendataan Potensi Desa (Podes)/BPS-Statistics Indonesia, *Village Potential Data Collecting*

Tabel 4.4.3
Table

Banyaknya Desa¹ dengan Keberadaan Fasilitas/Upaya Antisipasi/Mitigasi Bencana Alam Menurut Jenis Fasilitas/Upaya Antisipasi/Mitigasi di Kecamatan Cibeber, 2024
Number of Villages¹s with Existence of Facilities/Efforts for Anticipation/Mitigation of Natural Disasters by Type of Facilities/Efforts for Anticipation/Mitigation in Cibeber District, 2024

Jenis Fasilitas/Upaya Antisipasi/Mitigasi <i>Type of Facilities/Efforts for Anticipation/Mitigation</i>	2024
(1)	(2)
Sistem Peringatan Dini Bencana Alam <i>Natural Disaster Early Warning System</i>	1
Sistem Peringatan Dini Khusus Tsunami <i>Tsunami Early Warning System</i>	–
Perlengkapan Keselamatan <i>Safety Equipment</i>	–
Rambu-Rambu dan Jalur Evakuasi Bencana <i>Sign and Evacuation Route</i>	–
Pembuatan, Perawatan, atau Normalisasi: Sungai, Kanal, Tanggul, Parit, Drainase, Waduk, Pantai, dll <i>Manufacture, Maintenance, or Normalization: Rivers, Canals, Embankment, etc</i>	16

Catatan/Note: ¹Desa pada tabel ini termasuk Unit Permukiman Transmigrasi (UPT) yang masih dibina oleh kementerian terkait
Villages in this table include Transmigration Settlement Unit which is still fostered by the relevant ministries.

Sumber/Source: Badan Pusat Statistik, Pendataan Potensi Desa (Podes)/BPS-Statistics Indonesia, Village Potential Data Collecting

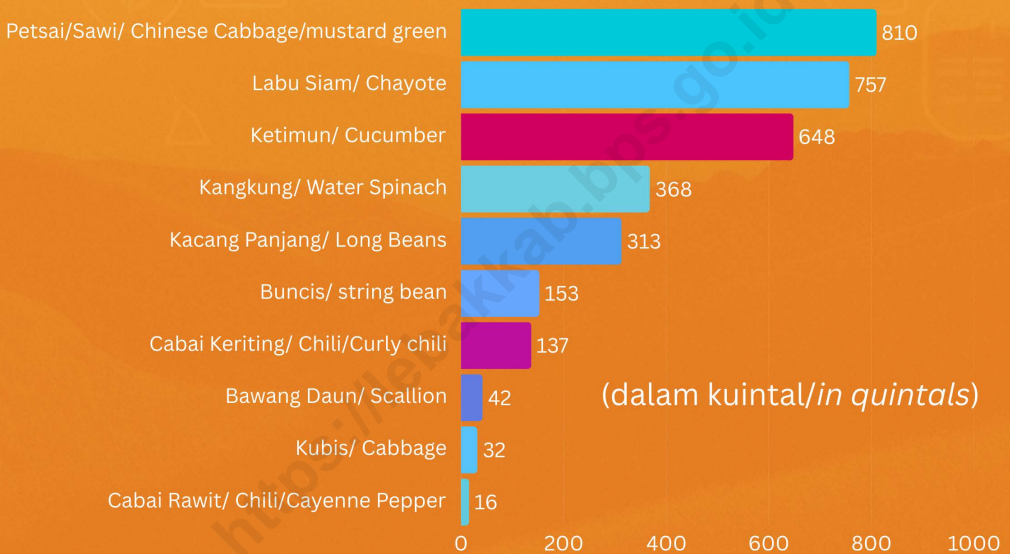
PERTANIAN

AGRICULTURE

05

Komoditas Sayuran dengan Jumlah Produksi Tertinggi di
Kecamatan Cibeber Tahun 2024

*Vegetable Commodities with the Highest Production in
Cibeber District in 2024*



Sumber/Source:

BPS, Statistik Pertanian Hortikultura SPH/ *BPS-Statistics Indonesia, Agricultural Statistic for Horticulture SPH*

Di Kecamatan Cibeber pada tahun 2024, petsai merupakan komoditas sayuran dengan jumlah produksi terbesar, yaitu sebesar 810 kuintal.

In Cibeber District in 2024, Chinese cabbage was the vegetable commodity with the largest production volume, namely 810 quintals.

PENJELASAN TEKNIS

1. Tegal/Kebun adalah lahan pertanian bukan sawah (lahan kering) yang ditanami tanaman semusim atau tahunan dan terpisah dengan halaman sekitar rumah serta penggunaannya tidak berpindah pindah.
2. Ladang/Huma adalah lahan pertanian bukan sawah (lahan kering) yang biasanya ditanami tanaman semusim dan penggunaannya hanya semusim atau dua musim, kemudian akan ditinggalkan bila sudah tidak subur lagi (berpindah–pindah). Kemungkinan lahan ini beberapa tahun kemudian akan dikerjakan kembali jika sudah subur.
3. Lahan yang sementara tidak diusahakan adalah lahan yang biasanya diusahakan tetapi untuk sementara (lebih dari 1 (satu) tahun tetapi kurang dari atau sama dengan 2 (dua) tahun).
4. Tanaman sayuran dan buah–buahan semusim Tanaman sayuran semusim adalah tanaman sumber vitamin, garam mineral dan lain–lain yang dikonsumsi dari bagian tanaman yang berupa daun, bunga, buah, dan umbinya, yang berumur kurang dari satu tahun. Tanaman buah–buahan semusim adalah tanaman sumber vitamin, garam mineral, dan lain–

TECHNICAL NOTES

1. *Dry field/Garden is an dryland (unirrigated land) which is planted with seasonal or annual crops and separately from the yard around the house without shifting.*
2. *Unirrigated agricultural field/ Shifting cultivation land is dryland (unirrigated land) that usually is cultivated for seasonal crops and utilized only for one or two seasons, then it will be left when it is not fertile (shifting). Maybe, this land will be used again in a few years if it has been fertile.*
3. *Temporarily unused land is land that is regularly used but temporarily (more than a year but less or equal than twoyears) is unused, it includes wetland that is not cultivated more than two years.*
4. *Seasonal vegetable and fruitplants Seasonal vegetable plants are plants which are the sources of vitamin, mineral salt, etc, consumed from the part of the plant in the form of leaf, flower, fruit, and root with the age of less than one year. Seasonal fruit plants are plants which are the sources of vitamin, mineral salt, etc, consumed from the part of the plant in the form*

lain yang dikonsumsi dari bagian tanaman yang berupa buah, berumur kurang dari satu tahun, tidak berbentuk pohon/rumpun tetapi menjalar dan berbatang lunak dari satu tahun.

5. Tanaman buah–buahan dan sayuran tahunan Tanaman buah–buahan tahunan adalah tanaman sumber vitamin, garam mineral, dan lain– lain yang dikonsumsi dari bagian tanaman yang berupa buah dan merupakan tanaman tahunan. Tanaman sayuran tahunan adalah tanaman sumber vitamin, garam mineral, dan lain– lain yang dikonsumsi dari bagian tanaman yang berupa daun dan atau buah yang berumur lebih dari satu tahun.
6. Tanaman biofarmaka adalah tanaman yang bermanfaat untuk obat–obatan, kosmetik, dan kesehatan yang dikonsumsi atau digunakan dari bagian–bagian tanaman seperti daun, batang, buah, umbi (rimpang) ataupun akar.
7. Tanaman hias adalah tanaman yang mempunyai nilai keindahan baik bentuk, warna daun, tajuk maupun bunganya, sering digunakan untuk penghias pekarangan dan lain sebagainya.

of fruits. These plants are creeps with the age of less than one year. Seasonal fruit plants are plants which are the sources of vitamin, mineral salt, etc, consumed from the part of the plant in the form of fruits. These plants are creeps with the age of less than one year.

5. *Annual fruit and vegetable plants Annual fruit plants are plants which are the sources of vitamin, contained mineral salt, etc, consumed from the part of plant in the form of fruit and more than one year of age. Annual vegetable plants are plants which are the sources of vitamin, contained mineral salt, etc, consumed from the part of the plant in the form of vegetable and more than one year of age.*
6. *Medicinal plants are plants which are useful for medicine. It is consumed from part of the plant such as leaf, flower, fruit, tuber, and root.*
7. *Ornamental plants are plants which have a beauty value, either in shape, colour of leaf or crown of flower, and they are often used as a yard decorator.*

8. Luas panen tanaman hortikultura adalah luas tanaman sayuran, buah– buahan, biofarmaka, dan tanaman hias yang diambil hasilnya/dipanen pada periode pelaporan.
8. *Harvested area of horticulture is area which vegetable, fruit, medicinal and ornamental plant of crop harvested during the period of report.*
9. Luas panen untuk tanaman sayuran adalah luas tanaman yang dipanen sekaligus/habis/ dibongkar dan luas tanaman yang dipanen berkali–kali (lebih dari satu kali)/belum habis. Tanaman yang dipanen sekaligus/ habis/ dibongkar adalah tanaman yang sehabis panen langsung dibongkar/dicabut. Tanaman yang dipanen berkali– kali (lebih dari satu kali)/belum habis adalah tanaman yang pemanenannya lebih dari satu kali dan biasanya dibongkar apabila panen terakhir sudah tidak memadai lagi.
9. *Harvested area of vegetables is area of entirely plant harvested/ demolished and plant harvested several times/undemolished. Entirely plants harvested/ demolished are plants usually harvested once and demolished to be substituted by other plants. Plants harvested several times/ undemolished are plants usually harvested more than once and demolished in the case that the last harvest was economically not profitable.*
10. Produksi hortikultura adalah hasil menurut bentuk produk dari setiap tanaman sayuran, buah– buahan, biofarmaka dan tanaman hias yang diambil berdasarkan luas yang dipanen/ tanaman yang menghasilkan pada bulan/ triwulan laporan.
10. *Horticulture production is the standard production quantity form of vegetable, fruit, medicinal and ornamental plant based on harvested area/ the number of production plants reported monthly/ quarterly.*

ULASAN

Tanah non sawah terdiri dari pekarangan dan halaman tegalan/kebun/huma padang rumput tambak kolam/ tebat dan hutan.

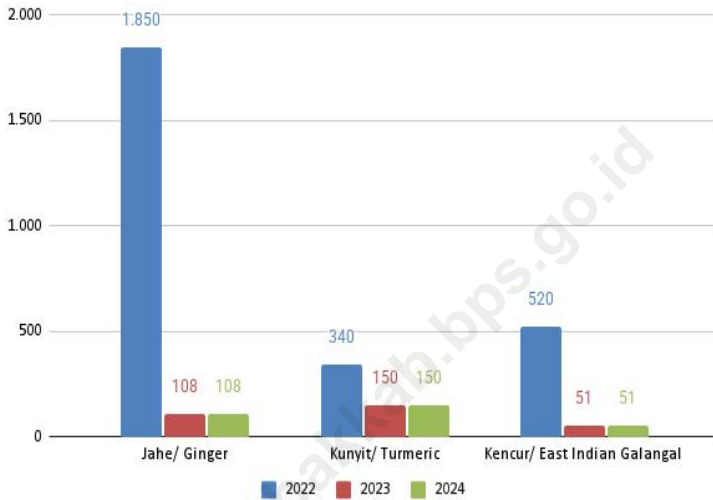
Pada tahun 2024 pada tanaman sayuran produksi terbesar adalah kangkung sebanyak 368 kuintal dan cabai keriting mencapai 137 kuintal, untuk tanaman biofarmaka produksi terbesar adalah kunyit adalah 150 kg, lalu jahe dan kencur yang masing-masing sebesar 108 kg dan 51 kg. Untuk buah-buahan, buah pisang memproduksi sebanyak 189.274 kuintal.

DESCRIPTION

Non-field land consists of yards and courtyards moorland/gardens/huma pastures ponds/ tebat and forests.

In 2024, the largest vegetable production was kale (368 quintals) and curly chili (137 quintals). Among biopharmaceutical crops, the largest production was turmeric (150 kg), followed by ginger and galangal (108 kg and 51 kg, respectively). Among fruits, bananas produced 189,274 quintals.

<https://lebakkab.bps.go.id>



Sumber/Source : Badan Pusat Statistik, Statistik Pertanian Hortikultura SPH–SBS/BPS–Statistics Indonesia, Agricultural Statistic for Horticulture SPH–SBS

Gambar
Figures

5.1

Produksi Tanaman Biofarmaka Menurut Jenis Tanaman di Kecamatan Cibeber (kg), 2021–2024
Production of Medicinal Plants by Kind of Plant in Cibeber District (kg), 2021–2024

Tabel
Table 5.1

Luas Panen Tanaman Sayuran dan Buah–buahan Semusim Menurut Jenis Tanaman di Kecamatan Cibebber (ha), 2021–2024
Harvested Area of Seasonal Vegetables and Fruits by Kind of Plant in Cibebber District (ha), 2021–2024

Jenis Tanaman <i>Kind of Plants</i>	2021	2022	2023	2024
(1)	(2)	(3)	(4)	(5)
Sayuran/Vegetables:				
Bawang Merah/ <i>Shallots</i>	–	–	–	–
Cabai Besar/TW/Teropong <i>Chili/Big Chili</i>	1,00	1,00	–	–
Cabai Keiting <i>Curly Chili</i>	10,00	10,00	12,00	5,00
Cabai Rawit <i>Chili/Cayenne Pepper</i>	2,00	2,00	2,00	1,00
Kentang/ <i>Potato</i>	1,00	1,00	–	–
Kubis/ <i>Cabbage</i>	4,00	4,00	4,00	1,00
Tomat/ <i>Tomato</i>	2,00	2,00	2,00	–
Bawang Putih/ <i>Garlic</i>	–	–	–	–
Buncis/ <i>String Bean</i>	4,00	4,00
Kangkung/ <i>Water Spinach</i>	9,00	9,00
Buah–buahan/Fruits:				
Kacang Panjang/ <i>Long Beans</i>	3,00	3,00	–	3,00
Ketimun/ <i>Cucumber</i>	6,00	7,00

Catatan/Note: Angka tetap/Fix number

Sumber/Source: Badan Pusat Statistik, Statistik Pertanian Hortikultura SPH–SBS/BPS–Statistics Indonesia, *Agricultural Statistic for Horticulture SPH–SBS*

Tabel 5.2
Table

Produksi Tanaman Sayuran dan Buah–buahan Semusim Menurut Jenis Tanaman di Kecamatan Cibeber (kuintal), 2021–2024

Production of Seasonal Vegetables and Fruits by Kind of Plant in Cibeber District (kuintal), 2021–2024

Jenis Tanaman Kind of Plants	2021	2022	2023	2024
(1)	(2)	(3)	(4)	(5)
Sayuran/Vegetables:				
Bawang Merah/ <i>Shallots</i>	–	–	–	–
Cabai Besar/TW/Teropong <i>Chili/Big Chili</i>	42,00	–	–	–
Cabai Keiting <i>Curly Chili</i>	411,00	411,00	1.327,00	137,00
Cabai Rawit <i>Chili/Cayenne Pepper</i>	281,00	281,00	539,00	16,00
Kentang/ <i>Potato</i>	52,00	52,00	–	–
Kubis/ <i>Cabbage</i>	116,00	116,00	522,00	32,00
Tomat/ <i>Tomato</i>	169,00	169,00	76,00	–
Bawang Putih/ <i>Garlic</i>	–	–	–	–
Buncis/ <i>String Bean</i>	232,00	153,00
Kangkung/ <i>Water Spinach</i>	680,00	368,00
Buah–buahan/Fruits:				
Kacang Panjang/ <i>Long Beans</i>	201,00	201,00	–	313,00
Ketimun/ <i>Cucumber</i>	1.164,00	648,00

Catatan/Note: Angka tetap/Fix number

Sumber/Source: Badan Pusat Statistik, Statistik Pertanian Hortikultura SPH–SBS/BPS–Statistics Indonesia, *Agricultural Statistic for Horticulture SPH–SBS*

Tabel
Table 5.3

**Luas Panen Tanaman Biofarmaka Menurut Jenis Tanaman
di Kecamatan Cibebber (m²), 2021–2024**
*Harvested Area of Medicinal Plants by Kind of Plant in
Cibebber District (m²), 2021–2024*

Jenis Tanaman <i>Kind of Plants</i>	2021	2022	2023	2024
(1)	(2)	(3)	(4)	(5)
<i>Jahe/Ginger</i>	3.750	3.750	450	450
<i>Laos/Lengkuas/Galanga</i>	4.960	4.960	60	–
<i>Kencur/East Indian Galangal</i>	800	800	150	150
<i>Kunyit/Turmeric</i>	425	425	350	350

Catatan/Note: Angka tetap/Fix number

Sumber/Source: Badan Pusat Statistik, Statistik Pertanian Hortikultura SPH–TBF/BPS–Statistics Indonesia, *Agricultural Statistic for Horticulture SPH–TBF*

Tabel
Table 5.4

**Produksi Tanaman Biofarmaka Menurut Jenis Tanaman di
Kecamatan Cibeber (kg), 2021–2024**
*Production of Medicinal Plants by Kind of Plant in Cibeber
District (kg), 2021–2024*

Jenis Tanaman Kind of Plants	2021	2022	2023	2024
(1)	(2)	(3)	(4)	(5)
Jahe/ <i>Ginger</i>	1.850	1.850	108	108
Laos/Lengkuas/ <i>Galanga</i>	2.900	2.900	300	–
Kencur/ <i>East Indian Galangal</i>	520	520	51	51
Kunyit/ <i>Turmeric</i>	340	340	150	150

Catatan/Note: Angka tetap/Fix number

Sumber/Source: Badan Pusat Statistik, Statistik Pertanian Hortikultura SPH–TBF/BPS–Statistics Indonesia, Agricultural Statistic for Horticulture SPH–TBF

Tabel
Table 5.5

**Luas Panen Tanaman Hias Menurut Jenis Tanaman di
Kecamatan Cibebber (m²), 2021–2024**
**Harvested Area of Ornamental Plants by Kind of Plant in
Cibebber District (m²), 2021–2024**

Jenis Tanaman Kind of Plants	2021	2022	2023	2024
(1)	(2)	(3)	(4)	(5)
Anggrek Pot/Pot Orchid	–	–	–	–
Anggrek Potong/Cut Orchid	–	–	–	–
Krisan/Chrysantemum	–	–	–	–
Mawar/Rose	–	–	–	–
Sedap Malam/Tuberose	–	–	–	–

Catatan/Note: Angka tetap/Fix number

Sumber/Source: Badan Pusat Statistik, Statistik Pertanian Hortikultura SPH–TH/BPS–Statistics Indonesia, Agricultural Statistik for Horticulture SPH–TH

Tabel
Table 5.6

**Produksi Tanaman Hias Menurut Jenis Tanaman di
Kecamatan Cibeber (tangkai), 2021–2024**
*Production of Ornamental Plants by Kind of Plant n Cibeber
District (stalks), 2021–2024*

Jenis Tanaman <i>Kind of Plants</i>	2021	2022	2023	2024
(1)	(2)	(3)	(4)	(5)
Anggrek Pot ¹ /Pot Orchid ¹	–	–	–	–
Anggrek Potong/Cut Orchid	–	–	–	–
Krisan/Chrysantemum	–	–	–	–
Mawar/Rose	–	–	–	–
Sedap Malam/Tuberose	–	–	–	–

Catatan/Note: ¹Satuan produksi dalam pohon/The unit of production is tree

Sumber/Source: Badan Pusat Statistik, Statistik Pertanian Hortikultura SPH–TH/BPS–Statistics Indonesia, Agricultural Statistik for Horticulture SPH–TH

Tabel 5.7
Table

Produksi Buah–Buahan dan Sayuran Tahunan Menurut Jenis Tanaman di Kecamatan Cibebber (kuintal), 2021–2024
Production of Annual Fruits and Vegetables by Kind of Plant in Cibebber District (quintal), 2021–2024

Jenis Tanaman Kind of Plants	2021	2022	2023	2024
(1)	(2)	(3)	(4)	(5)
Buah–Buahan/Fruits:				
Mangga/Mango	–	–	700,00	–
Durian/Durian	–	–	18.364,00	8.040,00
Jeruk Siam/Keprok/Orange/Tangerine	–	–	2,50	33,00
Pisang/Banana	47.713,00	47.713,00	284.662,32	189.274,00
Pepaya/Papaya	1.405 ,00	1.405,00	329,85	28,00
Salak/Snakefruit	–	–	–	–
Manggis/ Mangosteen	...	–	8.920,00	53.340,00
Rambutan/ Rambutan	...	–	170,00	89,00

Catatan/Note: Angka tetap/Fix number

Sumber/Source: Badan Pusat Statistik, Statistik Pertanian Hortikultura SPH–BST/BPS–Statistics Indonesia, Agricultural Statistic for Horticulture SPH–BST

PARIWISATA, TRANSPORTASI, DAN KOMUNIKASI

TOURISM, TRANSPORTATION, AND COMMUNICATION

06

22

Desa/Kelurahan
Villages



**Sarana dan Prasarana
Transportasi**

*Transportation Infrastructure and
Facilities*

**Keberadaan
Sarana Komunikasi**
*Availability of
Communication Facilities*



7

Desa/Kelurahan
Villages



Pada tahun 2024, terdapat 22 desa di Kecamatan Cibeber yang memiliki sarana/prasarana transportasi darat untuk antar desa/kelurahan, dan 7 desa yang terdapat sarana komunikasi Pos dan Ekspedisi Swasta

In 2024, there were 22 villages in Cibeber District that had land transportation facilities/infrastructure between village/subdistrict communication, and 7 villages had postal communication facilities and private expeditions.

PENJELASAN TEKNIS

TECHNICAL NOTES

- | | |
|---|--|
| <p>1. Kantor Pos adalah tempat pemberi pelayanan komunikasi tertulis dan atau surat elektronik, layanan paket, layanan logistik, layanan transaksi keuangan, dan layanan keagenan pos untuk kepentingan umum. Rumah pos berfungsi sama seperti kantor pos dan kantor pos pembantu, bedanya rumah pos biasanya terletak di daerah terpencil.</p> | <p>1. <i>Post Office is a service provider facility of written communication and or electronic mail, parcel service, logistics services, financial transaction services, and postal services to the public. Postal house has the same function as the post office and subsidiary of post office, the difference is that postal house is usually located in remote areas.</i></p> |
| <p>2. Telekomunikasi adalah setiap pemancaran, pengiriman dan atau penerimaan dari setiap informasi dalam bentuk tanda-tanda, isyarat, tulisan, gambar, suara dan bunyi melalui sistem kawat, optik, radio atau sistem elektromagnetik lainnya.</p> | <p>2. <i>Telecommunication includes every transmitting, delivering and or receiving from every information of marking, signal, article, picture, sound and voice through strand of wire system, optic, radio or other electromagnetic system.</i></p> |
| <p>3. Jaringan telekomunikasi adalah rangkaian perangkat telekomunikasi dan kelengkapannya yang digunakan dalam bertelekomunikasi.</p> | <p>3. <i>Telecommunication network is peripheral network of telecommunication and its equipment used in the means of telecommunication.</i></p> |

ULASAN

DESCRIPTION

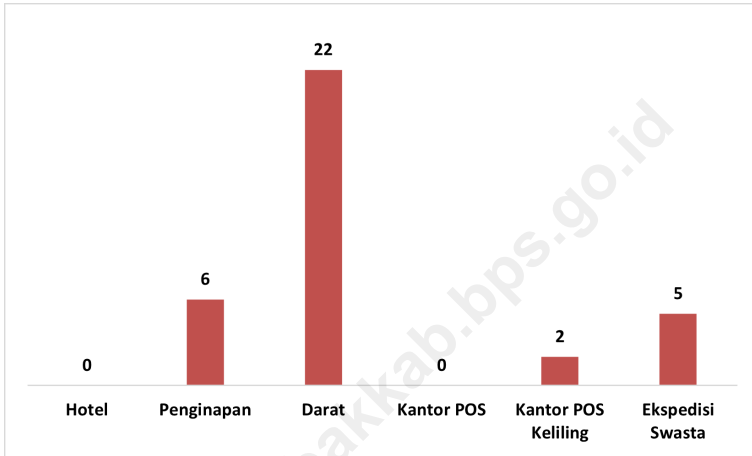
Keberadaan Kantor pos keliling dan Perusahaan/Agen Jasa Ekspedisi Swasta di Kecamatan Cibeber berada di 7 (tujuh) desa.

The existence of mobile post offices and private expedition service companies/agents in Cibeber District is in 7 (seven) villages.

Fasilitas akomodasi yang mendukung para wisatawan domestik maupun luar negeri yang berkunjung ke Kecamatan Cibeber memiliki penginapan di 6 (enam) desa.

Accommodation facilities that support domestic and foreign tourists visiting Cibeber District have accommodation in 6 (six) villages..

<https://lebakkab.bps.go.id>



Sumber/Source: Badan Pusat Statistik, Pendataan Potensi Desa (Podes)/BPS-Statistics Indonesia, Village Potential Data Collecting

Gambar 6.1
Figures

Banyaknya Desa dengan Keberadaan Sarana Akomodasi dan Keberadaan Kantor Pos/Pos Pembantu/Rumah Pos, Pos Keliling, dan Perusahaan/Agen Jasa Ekspedisi Swasta Menurut Jenis Akomodasi di Kecamatan Cibeer, 2024
Number of Villages with Existence of Accomodation Facilities and by Post Office/Subsidiary of Post Office, Mobile Portal Service, Private Expedition Service Company by Type of Accomodation in Cibeer District, 2024

6.1 PARIWISATA TOURISM

Tabel 6.1.1 Banyaknya Desa¹ dengan Keberadaan Sarana Akomodasi Menurut Jenis Akomodasi di Kecamatan Cibeber, 2024
Number of Villages's with Existence of Accomodation Facilities by Type of Accomodation in Cibeber District, 2024

Desa Village	2024
(1)	(2)
Hotel	–
Penginapan Inn	6

Catatan/Note: ¹Desa pada tabel ini termasuk Unit Permukiman Transmigrasi (UPT) yang masih dibina oleh kementerian terkait
Villages in this table include Transmigration Settlement Unit which is still fostered by the relevant ministries.

Sumber/Source: Badan Pusat Statistik, Pendataan Potensi Desa (Podes)/BPS-Statistics Indonesia, *Village Potential Data Collecting*

6.2 TRANSPORTASI TRANSPORTATION

Tabel 6.2.1 Banyaknya Desa¹ Menurut Prasarana dan Sarana Transportasi Antar desa di Kecamatan Cibeber, 2024
Table *Number of Villages¹ by Transportation Infrastructure and Facilities Between Villages in Cibeber District, 2024*

Prasarana dan Sarana Transportasi Antar desa <i>Transportation Infrastructure and Facilities Between Villages</i>	2024
(1)	(2)
Darat/Land	22
Air/Water	–
Darat dan air/Land and water	–
Udara/Air	–

Catatan/Note: ¹Desa pada tabel ini termasuk Unit Permukiman Transmigrasi (UPT) yang masih dibina oleh kementerian terkait
Villages in this table include Transmigration Settlement Unit which is still fostered by the relevant ministries.

Sumber/Source: Badan Pusat Statistik, Pendataan Potensi Desa (Podes)/BPS-Statistics Indonesia, *Village Potential Data Collecting*

6.3 KOMUNIKASI COMMUNICATION

Tabel 6.3.1 Banyaknya Desa¹ Menurut Keberadaan Kantor Pos/Pos Pembantu/Rumah Pos, Pos Keliling, dan Perusahaan/Agen Jasa Ekspedisi Swasta di Kecamatan Cibeber, 2024
Number of Villages¹ by Post Office/Subsidiary of Post Office, Mobile Portal Service, Private Expedition Service Company in Cibeber District, 2024

Fasilitas Pos dan Ekspedisi <i>Post and Expedition Facilities</i>	2024
(1)	(2)
Kantor Pos/Pos Pembantu/Rumah Pos <i>Post Office/Subsidiary of Post Office</i>	–
Pos Keliling <i>Mobile Portal Service</i>	2
Perusahaan/Agen Jasa Ekspedisi Swasta <i>Private Expedition Service Company</i>	5

Catatan/Note: ¹Desa pada tabel ini termasuk Unit Permukiman Transmigrasi (UPT) yang masih dibina oleh kementerian terkait
Villages in this table include Transmigration Settlement Unit which is still fostered by the relevant ministries.

Sumber/Source: Badan Pusat Statistik, Pendataan Potensi Desa (Podes)/BPS-Statistics Indonesia, Village Potential Data Collecting

PERBANKAN, KOPERASI, DAN PERDAGANGAN

07

BANKING, COOPERATIVE, AND TRADE

Jumlah Perbankan, Koperasi, dan Perdagangan di Kecamatan Cibeber 2024

Number of Banking, Cooperatives, and Trade in Cibeber District, 2024



2

Bank
Bank



1

Koperasi
Cooperative



5

Toko
Shops



7

Pasar
Market



8

Mini Market
Mini Market



0

Restoran
Restaurant

Di Kecamatan Cibeber terdapat 2 Bank (Umum Pemerintah, Swasta, dan BPR), 1 Koperasi Simpan Pinjam, 5 Pertokoan, 7 Pasar (Bangunan Permanen dan Semi Permanen), 8 Mini Market, dan 0 Restoran

In Cibeber District there are 2 Banks (Government, Private, and Rural Banks), 1 Savings and Loan Cooperatives, 5 Shops, 7 Markets (Permanent and Semi-Permanent Buildings), 8 Mini Markets, and 0 Restaurants

PENJELASAN TEKNIS**TECHNICAL NOTES**

1. Bank adalah lembaga intermediasi keuangan yang bertugas menghimpun dan menyalurkan dana di masyarakat untuk meningkatkan taraf hidup rakyat. Sedangkan pengertian perbankan adalah segala sesuatu yang berhubungan tentang bank. Penghimpunan dana dari masyarakat dilakukan bank melalui simpanan atau tabungan dan penyaluran dana dilakukan melalui kredit atau pinjaman kepada masyarakat.
 2. Berdasarkan dari UU Nomor 10 Tahun 1998, secara garis besar tujuan perbankan Indonesia adalah menunjang pelaksanaan pembangunan nasional dalam rangka meningkatkan pemerataan, pertumbuhan ekonomi, dan stabilitas nasional ke arah peningkatan kesejahteraan rakyat.
 3. Sebagai lembaga intermediasi keuangan, bank memiliki fungsi utama dan fungsi sampingan. Sesuai dengan tugasnya, fungsi utama bank yaitu menghimpun dana dari masyarakat, menyalurkan dana kepada masyarakat.
 4. Berdasarkan Undang-undang Nomor 25 Tahun 1992 tentang Perkoperasian, pada Pasal 1
1. *Bank is a financial intermediary institution tasked with collecting and distributing funds in the community to improve the standard of living of the people. While the notion of banking is everything related to banks. The collection of funds from the public is done by banks through savings or savings and the distribution of funds is done through credit or loans to the public.*
 2. *Based on Law No. 10/1998, in broad outline the objectives of Indonesia's banking sector are to support the implementation of national development in the context of increasing equity, economic growth, and national stability towards improving people's welfare.*
 3. *As a financial intermediary, banks have the main functions and side functions. In accordance with their duties, the main function of banks is collecting funds from the public, channeling funds to the public.*
 4. *Based on Law Number 25 of 1992 concerning Cooperatives, in Article 1 it is explained that cooperatives*

dijelaskan, koperasi adalah badan usaha yang beranggotakan orang-seorang atau badan hukum koperasi dengan melandaskan kegiatannya berdasar prinsip koperasi, sekaligus sebagai gerakan ekonomi rakyat atas asas kekeluargaan. Sedangkan perkoperasian adalah segala sesuatu yang menyangkut kehidupan koperasi.

are business entities consisting of individuals or cooperative legal entities by basing their activities based on cooperative principles, as well as being a people's economic movement on the principle of kinship. While cooperatives are all things that concern the life of cooperatives.

<https://lebakkab.bps.go.id>

ULASAN

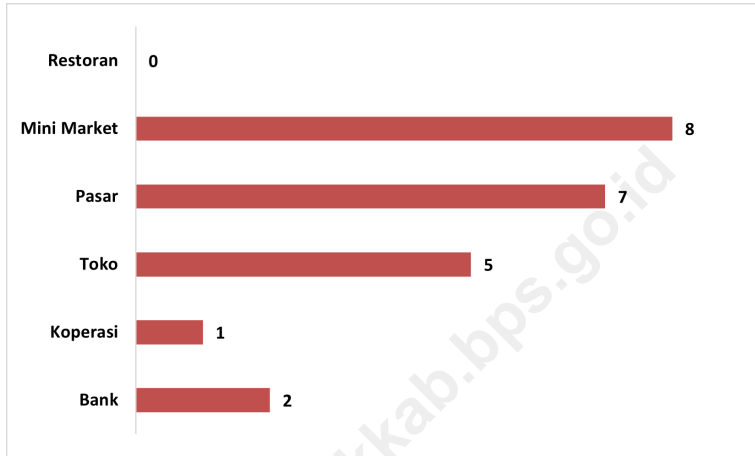
Ada dua jenis koperasi yang cukup dikenal luas oleh masyarakat, Koperasi Unid Desa (KUD) dan Koperasi Simpan Pinjam (KSP). Koperasi Unit Desa yang didirikan di Indonesia memiliki tujuan yang sama, yaitu mensejahterakan para anggota pada khususnya dan masyarakat luas pada umumnya. Di Indonesia KUD didirikan oleh pemerintah dengan berbagai macam fasilitas, dana yang diperoleh koperasi unit desa sama halnya dengan koperasi yang lain yaitu berasal dari simpanan pokok, simpanan wajib, dan simpanan sukarela para anggota koperasi tersebut selain dari para anggota, dana yang diperoleh koperasi ini juga berasal dari pemerintah melalui anggaran di luar APBN dan APBD. Sedangkan Koperasi Simpan Pinjam (KSP) adalah koperasi yang memiliki usaha tunggal yaitu menampung simpanan anggota dan melayani peminjaman. Anggota yang menabung (menyimpan) akan mendapatkan imbalan jasa dan bagi peminjam dikenakan jasa. Besarnya jasa bagi penabung dan peminjam ditentukan melalui rapat anggota. Dari sinilah, kegiatan usaha koperasi dapat dikatakan “dari, oleh, dan untuk anggota.”

Pada tahun 2024, di Kecamatan Cibeber terdapat 1 (satu) desa yang memiliki Koperasi Industri Kecil dan Kerajinan Rakyat (Kopinkra).

DESCRIPTION

There are two types of cooperatives that are widely recognized by the public, Village Unit Cooperatives (KUD) and Savings and Loan Cooperatives (KSP). Village Unit Cooperatives established in Indonesia have the same goal, which is the welfare of the members in particular and the wider community in general. In Indonesia KUD was established by the government with a wide range of facilities, the funds obtained by the village unit cooperatives are the same as other cooperatives that come from principal savings, mandatory savings, and voluntary savings of the cooperative members in addition to the members, the funds obtained by this cooperative also comes from the government through the budget outside the APBN and APBD. While the Savings and Loan Cooperative (KSP) is a cooperative that has a single business, namely accommodating member deposits and serving loans. Members who save (save) will get a service reward and for borrowers subject to services. The amount of services for savers and borrowers is determined by the members' meeting. From here, cooperative business activities can be said to be “of, by, and for members.”

In 2024, in Cibeber District there was 1 (one) village that had a Small Industry and People's Crafts Cooperative (Kopinkra).



Sumber/Source: Badan Pusat Statistik, Pendataan Potensi Desa (Podes)/BPS-Statistics Indonesia, Village Potential Data Collecting

Gambar 7.1
Figures

Banyaknya Desa dengan Keberadaan Sarana Perdagangan dan Lembaga Keuangan Menurut Jenis Sarana Perdagangan dan Jenis Bank di Kecamatan Cibebber, 2024
Number of Villages with Availability of Trade Facilities and with Availability of Bank by Type of Trade Facilities and Type of Bank in Cibebber District, 2024

Tabel 7.1
Table

Banyaknya Desa¹ dengan Keberadaan Sarana Lembaga Keuangan Bank Menurut Jenis Bank di Kecamatan Cibeber, 2024
Number of Villages¹s with Availability of Bank by Type of Bank in Cibeber District, 2024

Jenis Bank Type of Bank	2024
(1)	(2)
Bank Umum Pemerintah Government Bank	2
Bank Umum Swasta Private Bank	—
Bank Perkreditan Rakyat (BPR) Rural Bank	—

Catatan/Note: ¹Desa pada tabel ini termasuk Unit Permukiman Transmigrasi (UPT) yang masih dibina oleh kementerian terkait
Villages in this table include Transmigration Settlement Unit which is still fostered by the relevant ministries.

Sumber/Source: Badan Pusat Statistik, Pendataan Potensi Desa (Podes)/BPS-Statistics Indonesia, Village Potential Data Collecting

Tabel
Table 7.2

Banyaknya Desa¹ dengan Keberadaan Koperasi Aktif Menurut Jenis Koperasi di Kecamatan Cibebber, 2024
Number of Villages¹s with Availability of Cooperative by Type of Cooperative in Cibebber District, 2024

Jenis Koperasi <i>Type of Cooperative</i>	2024
(1)	(2)
Koperasi Unit Desa (KUD) <i>Village Cooperative Unit</i>	–
Koperasi Industri Kecil dan Kerajinan Rakyat (Kopinkra) <i>Small Industry and Citizen Handicraft Cooperative</i>	1
Koperasi Simpan Pinjam (Kospin) <i>Savings and Loan Cooperative</i>	–
Koperasi Lainnya <i>Other Cooperative</i>	–

Catatan/Note: ¹ Desa pada tabel ini termasuk Unit Permukiman Transmigrasi (UPT) yang masih dibina oleh kementerian terkait
Villages in this table include Transmigration Settlement Unit which is still fostered by the relevant ministries.

Sumber/Source: Badan Pusat Statistik, Pendataan Potensi Desa (Podes)/BPS-Statistics Indonesia, Village Potential Data Collecting

Tabel 7.3
Table

**Banyaknya Desa¹ dengan Keberadaan Sarana
Perdagangan Menurut Jenis Sarana Perdagangan di
Kecamatan Cibeber, 2024**
*Number of Villages¹s with Availability of Trade Facilities by
Type of Trade Facilities in Cibeber District, 2024*

Jenis Sarana Perdagangan <i>Type of Trade Facilities</i>	2024
(1)	(2)
Kelompok pertokoan <i>Shopping complexes</i>	5
Pasar dengan bangunan permanen <i>Markets in permanent building</i>	1
Pasar dengan bangunan semi permanen <i>Market in semi permanent building</i>	3
Pasar tanpa bangunan <i>Market without permanent building</i>	3
Mini market/swalayan/supermarket	8
Restoran/rumah makan <i>Restaurant/food stall</i>	—

Catatan/Note: ¹Desa pada tabel ini termasuk Unit Permukiman Transmigrasi (UPT) yang masih dibina oleh kementerian terkait
Villages in this table include Transmigration Settlement Unit which is still fostered by the relevant ministries.

Sumber/Source: Badan Pusat Statistik, Pendataan Potensi Desa (Podes)/BPS-Statistics Indonesia, *Village Potential Data Collecting*

DAFTAR PUSTAKA/BIBLIOGRAPHY

- Kementerian Pertanian & Badan Pusat Statistik. 2023. *Pedoman Statistik Pertanian Hortikultura (SPH)*. Jakarta: Kementerian Pertanian.
- Badan Pusat Statistik. 2022. *Buku 3: Konsep dan Definisi Podes 2022*. Jakarta: Badan Pusat Statistik.

<https://lebakkab.bps.go.id>

DATA

MENCERDASKAN BANGSA

— *Enlighten The Nation* —



**BADAN PUSAT STATISTIK
KABUPATEN LEBAK**
BPS-STATISTICS LEBAK REGENCY

Jl. Jendral Sudirman (Raya Cipanas), Km. 03, Desa Nembang Mula
Rangkasbitung, Lebak-Banten. Telp : (02-252) 280778, Email :
bps3602@bps.go.id
Homepage : <http://lebakkab.bps.go.id>

ISSN 3031-6200

