

KATALOG : 1102001.3276.040

KECAMATAN
CIMANGGIS
KOTA DEPOK

KECAMATAN CIMANGGIS
DALAM ANGKA
2018
CIMANGGIS DISTRICT IN FIGURES



BADAN PUSAT STATISTIK
KOTA DEPOK

**KECAMATAN CIMANGGIS
DALAM ANGKA TAHUN 2018**

Nomor ISSN : 2597-8500

Nomor Publikasi : 32760.1807

Katalog : 1102001.3276040

Ukuran Buku : 14,8 cm x 21 cm

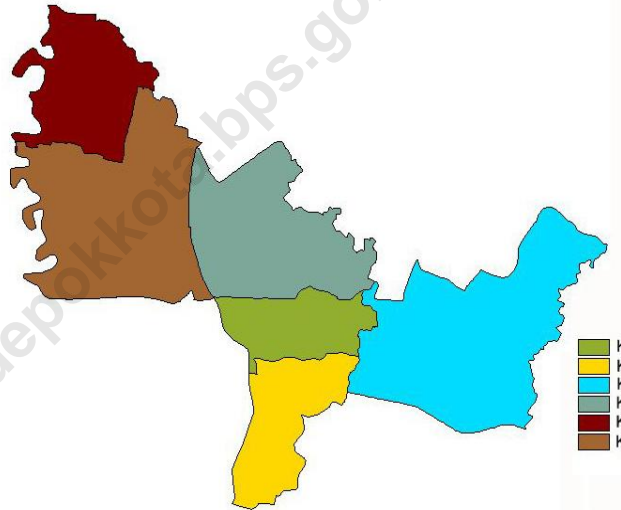
Jumlah Halaman : viii + 58 halaman



Naskah :
KSK Kecamatan Cimanggis

Gambar Kulit :
KSK Kecamatan Cimanggis

Diterbitkan Oleh :
Badan Pusat Statistik Kota Depok

Boleh dikutip dengan menyebut sumbernya



-  Kelurahan Cisalak Pasar
-  Kelurahan Curug
-  Kelurahan Harjamukti
-  Kelurahan Mekarsari
-  Kelurahan Pasir Gunung Selatan
-  Kelurahan Tugu

PEMERINTAHAN KOTA DEPOK

SAMBUTAN

KEPALA BPS KOTA DEPOK

Dengan mengucapkan syukur Alhamdulillah, kami menyambut atas terbitnya Buku Kecamatan Cimanggis Dalam Angka Tahun 2018 ini. Buku ini sangat diperlukan bagi setiap penyusun rencana pembangunan baik oleh pemerintah pusat maupun pemerintah daerah sampai ke tingkat kelurahan, karena pembangunan yang sedang giatnya dilaksanakan saat ini semuanya bertitik tolak untuk usaha mewujudkan kesejahteraan dan kemakmuran bagi seluruh rakyat.

Publikasi ini menggambarkan seluruh aspek sosial dan potensi ekonomi dalam bentuk angka yang sangat penting artinya untuk perencanaan dan evaluasi pelaksanaan pembangunan di wilayah Kecamatan Cimanggis.

Kami menyadari bahwa data-data yang disajikan dalam buku publikasi ini masih jauh dari sempurna, oleh karena itu kami mohon agar semua instansi yang ada di Kecamatan Cimanggis dapat membantu untuk terselenggaranya penerbitan Kecamatan Cimanggis Dalam Angka yang lebih baik di masa yang akan datang.

Kepada Koordinator Statistik Kecamatan serta instansi yang ada di lingkungan Kecamatan Cimanggis yang telah membantu hingga terbitnya publikasi ini disampaikan terima kasih. Semoga publikasi ini berguna bagi semua pihak, khususnya bagi kepentingan pembangunan daerah.

Depok, 21 September 2018
Kepala BPS Kota Depok



Ahmad Muhammad Saleh, SE
NIP. 19670424 199403 1 002

PENDAHULUAN

Cimanggis adalah sebuah kecamatan di Kota Depok, Provinsi Jawa Barat, Indonesia. Kecamatan Cimanggis berada di wilayah Kota Depok sebelah timur laut dengan ketinggian ± 115 meter di atas permukaan air laut. Jumlah kelurahan di Kecamatan Cimanggis sebanyak 6 kelurahan yaitu Curug, Harjamukti, Cisalak Pasar, Mekarsari, Tugu, dan Pasir Gunung Selatan.

Perekonomian

Saat ini terdapat 3 pasar swalayan, 2 pasar umum, dan 5.243 toko/kios. Sementara untuk perindustrian, terdapat 13 industri besar, 6 industri sedang.

Sarana prasarana

Pendidikan TK, SD/MI, SLTP/MTs, SMU/MA, Akademi, dan Perguruan Tinggi Swasta.

Rekreasi : Taman Rekreasi Wiladatika Cibubur.

Penginapan : Hotel Genggong Villa, Hotel Mutiara, Wisma Anggrek, Wisma Semarang, Wisma Hijau, dan Penginapan Wiladatika.

Seni Budaya : Topeng Cisalak yang juga sering disebut Topeng Blantek yang merupakan cikal bakal Topeng Betawi

Kesehatan : Fasilitas kesehatan di kecamatan Cimanggis adalah RSU yaitu RS Tugu Ibu, RS Setia Bhakti, RS Bhayangkara, dan RS Tumbuh Kembang. Puskesmas, Rumah Bersalin, serta Praktek Dokter dan Bidan.

Transportasi : 1 Sub terminal yaitu pangkalan Cisalak.

DAFTAR ISI

Halaman Katalog	ii
Peta	iii
Sambutan Kepala BPS Kota Depok	iv
Pendahuluan	v
Daftar Isi	vi
Daftar Tabel	vii
BAB I Letak Geografi	1
BAB II Pemerintahan	7
BAB III Penduduk dan Tenaga Kerja.....	10
BAB IV Pendidikan.....	21
BAB V Kesehatan.....	26
BAB VI Agama.....	35
BAB VII Sosial Lainnya	41
BAB VIII Pertanian	46
BAB IX Perhubungan dan Komunikasi	49
BAB X Keuangan.....	53
BAB XI Lain-lain	57

DAFTAR TABEL

Tabel 1.1	Tingkat Perkembangan Kelurahan	1
Tabel 1.2	Jarak Antar Kelurahan (Km).....	2
Tabel 1.3	Luas Lahan (Ha) Menurut Penggunaannya.....	3
Tabel 1.4	Tinggi Wilayah di Atas Permukaan Laut (DPL).....	5
Tabel 1.5	Luas Lahan (Ha) Menurut Penggunaannya.....	6
Tabel 2.1	Jumlah Rumah Tangga, RT, dan RW.....	7
Tabel 2.2	Banyaknya Pegawai Kelurahan Menurut Golongan	8
Tabel 2.3	Banyaknya Pos Hansip dan Anggotanya	9
Tabel 3.1	Jumlah Penduduk, Luas Kelurahan, dan Kepadatannya	10
Tabel 3.2	Jumlah Penduduk Menurut Kelompok Umur.....	11
Tabel 3.3	Jumlah Penduduk Menurut Jenis Kelamin.....	12
Tabel 3.4	Jumlah Penduduk Menurut Jenis Pekerjaan Utama	13
Tabel 3.5	Jumlah Kelahiran dan Kematian	15
Tabel 3.6	Jumlah Penduduk Datang dan Pindah	16
Tabel 3.7	Jumlah Penduduk Menurut Kewarganegaraan Asing	17
Tabel 3.8	Jumlah Penduduk Menurut Tingkat Pendidikan.....	18
Tabel 3.9	Jumlah Penduduk Menurut Jenis Cacat.....	20
Tabel 4.1	Jumlah Gedung Sekolah Menurut Status Sekolah	21
Tabel 4.2	Jumlah Sekolah Menurut Status Sekolah.....	22
Tabel 4.3	Jumlah Murid dan Guru SD Negeri dan Swasta.....	23

Tabel 4.4	Jumlah Murid dan Guru SLTP Negeri dan Swasta	24
Tabel 4.5	Jumlah Murid dan Guru SLTA Negeri dan Swasta	25
Tabel 5.1	Jumlah Tempat Pelayanan Kesehatan	26
Tabel 5.2	Jumlah Tenaga Pelayanan Kesehatan.....	27
Tabel 5.3	Jumlah Balita yang Mendapat Imunisasi	28
Tabel 5.4	Target dan Realisasi Peserta Keluarga Berencana (KB) ..	30
Tabel 5.5	Jumlah Pasangan Usia Subur Akseptor Menurut Alat KB31	
Tabel 5.6	Jumlah Akseptor KB Menurut Kelompok Umur.....	33
Tabel 5.7	Jumlah Pasangan Usia Subur Bukan Akseptor KB.....	34
Tabel 6.1	Jumlah Sarana Peribadatan	35
Tabel 6.2	Jumlah Penduduk menurut Agama yang Dianut	36
Tabel 6.3	Jumlah Nikah, Talak, Cerai, dan Rujuk	37
Tabel 6.4	Jumlah Sekolah di Lingkungan Kementerian Agama	38
Tabel 6.5	Jumlah Murid dan Guru Sekolah Agama di Lingkungan Kementerian Agama.....	39
Tabel 7.1	Jumlah Gangguan Kamtibmas Menurut Jenisnya.....	41
Tabel 7.2	Jumlah Organisasi Menurut Jenisnya dan Anggotanya ..	43
Tabel 7.3	Jumlah Keanggotaan Pramuka Menurut Tingkatannya..	44
Tabel 8.1	Luas Panen, Hasil per Hektar, dan Produksi Palawija.....	46
Tabel 8.2	Luas Panen, Hasil per Hektar, dan Produksi Sayuran	47
Tabel 9.1	Panjang Jalan (Km) Menurut Jenis Permukaan.....	49

Tabel 9.2 Jumlah Surat Pos dan Paket yang Diterima dan Dikirim
Error! Bookmark not defined.

Tabel 9.3 Jumlah Pendapatan Pos dan Giro	51
Tabel 9.4 Data Produksi Kantor Pos dan Giro.....	52
Tabel 10.1 Perkembangan Pajak Bumi dan Bangunan	53
Tabel 10.2 Target dan Realisasi Penerimaan PBB Dirinci per Desa ..	54
Tabel 10.3 Jumlah Wajib Pajak dan Wajib Pajak Terbayar.....	55
Tabel 10.4 Besarnya Biaya Proyek Menurut Asalnya	56
Tabel 11.1 Jumlah Tempat Pemasaran	57
Tabel 11.2 Jumlah Industri Besar Sedang dan Tenaga Kerja.....	58

**Tingkat Perkembangan Kelurahan
di Kecamatan Cimanggis Tahun 2017**
*Table Village by Level of Development
at Subdistrict of Cimanggis, 2017*

No	Kelurahan	Tingkat Perkembangan Kelurahan	Ket
(1)	(2)	(3)	(4)
1	Curug	Swasembada Madya	
2	Harjamukti	Swasembada Madya	
3	Cisalak Pasar	Swasembada Madya	
4	Mekarsari	Swasembada Madya	
5	Tugu	Swasembada Madya	
6	PGS	Swasembada Madya	

Sumber: Kantor Kelurahan di Kecamatan Cimanggis

Source : Village Office at Subdistrict of Cimanggis

Jarak Antar Kelurahan (Km)
Tabel 1.2 di Kecamatan Cimanggis Tahun 2017
Table Distance Among Village (Km)
at Subdistrict of Cimanggis, 2017

Kelurahan	Curug	Harjamukti	Cisalak Pasar	Mekarsari	Tugu	PGS
Curug		1,9	5,1	4,0	5,2	6,7
Harjamukti	1,9		3,2	5,4	5,8	7,6
Cisalak Pasar	5,1	3,2		2,3	4,8	6,5
Mekarsari	4,0	5,4	2,3		3,9	4,3
Tugu	5,2	5,8	4,8	3,9		3,0
PGS	6,7	7,6	6,5	4,3	3,0	

Sumber: Kantor Kelurahan di Kecamatan Cimanggis
Source : Village Office at Subdistrict of Cimanggis

**Luas Lahan (Ha) Menurut Penggunaannya
di Kecamatan Cimanggis Tahun 2017**
Tabel 1.3
**Table Land Area (Ha) by Land Using
at Subdistrict of Cimanggis, 2017**

No	Kelurahan	Sawah	Pekarangan	Perumahan	Ladang
(1)	(2)	(3)	(4)	(5)	(6)
1	Curug	0,00	80,50	66,70	0,00
2	Harjamukti	0,00	15,10	420,60	15,00
3	Cisalak Pasar	0,00	5,00	138,00	0,00
4	Mekarsari	0,00	2,00	262,00	4,00
5	Tugu	0,00	51,05	408,40	8,20
6	PGS	0,00	3,00	230,00	0,00
Jumlah		0,00	156,65	1 525,70	27,20

Sumber: Kantor Kelurahan di Kecamatan Cimanggis
Source : Village Office at Subdistrict of Cimanggis

Tabel 1.3 Luas Lahan (Ha) Menurut Penggunaannya di Kecamatan Cimanggis Tahun 2017
Table Land Area (Ha) by Land Using at Subdistrict of Cimanggis, 2017

Lanjutan

No	Kelurahan	Empang	Kuburan	Lainnya	Jumlah
(1)	(2)	(3)	(4)	(5)	(6)
1	Curug	0,00	2,00	37,80	187,00
2	Harjamukti	0,00	1,00	140,30	592,00
3	Cisalak Pasar	0,00	3,00	35,00	181,00
4	Mekarsari	0,00	4,00	113,00	385,00
5	Tugu	0,00	7,30	67,05	542,00
6	PGS	0,00	2,50	35,50	271,00
Jumlah		0,00	19,80	428,65	2 158,00

Sumber: Kantor Kelurahan di Kecamatan Cimanggis

Source : Village Office at Subdistrict of Cimanggis

Tinggi Wilayah di Atas Permukaan Laut (DPL)
Tabel 1.4 Menurut Kelurahan di Kecamatan Cimanggis, 2017
Table

No	Kelurahan	Tinggi Wilayah (m)
(1)	(2)	(3)
1	Curug	115
2	Harjamukti	150
3	Cisalak Pasar	115
4	Mekarsari	115
5	Tugu	115
6	PGS	60
Kecamatan Cimanggis		115

Sumber: Kantor Kelurahan di Kecamatan Cimanggis

Source : Village Office at Subdistrict of Cimanggis

Tabel 1.5 **Jarak dari Ibukota Kelurahan ke Ibukota Kecamatan di Kecamatan Cimanggis (km), 2017**
Table

No	Kelurahan	Jarak (km)
(1)	(2)	(3)
1	Curug	3,80
2	Harjamukti	3,90
3	Cisalak Pasar	0,80
4	Mekarsari	1,00
5	Tugu	4,00
6	PGS	6,00
Rata-rata Jarak		3,25

Sumber: Kantor Kelurahan di Kecamatan Cimanggis

Source : Village Office at Subdistrict of Cimanggis

**Jumlah Rumah Tangga, RT, dan RW
di Kecamatan Cimanggis Tahun 2017**
*Table Number of Household, RT, and RW
at Subdistrict of Cimanggis, 2017*

No	Kelurahan	Rumah Tangga	Rukun Tetangga (RT)	Rukun Warga (RW)
(1)	(2)	(3)	(4)	(5)
1	Curug	7 023	60	11
2	Harjamukti	6 947	87	16
3	Cisalak Pasar	7 090	56	9
4	Mekarsari	14 203	155	22
5	Tugu	25 997	171	19
6	PGS	10 552	132	15
Jumlah		71 812	661	92

Sumber: Disdukcapil dan Kantor Kelurahan kecamatan Cimanggis

Source :

**Banyaknya Pegawai Kelurahan Menurut Golongan
di Kecamatan Cimanggis Tahun 2017**
Tabel 2.2
*Table Number of Village Employee by Group
at Subdistrict of Cimanggis, 2017*

No	Kelurahan	Golongan				Non Golongan
		I	II	III	IV	
(1)	(2)	(3)	(4)	(5)	(6)	(7)
1	Curug	0	0	3	0	3
2	Harjamukti	0	1	3	1	4
3	Cisalak Pasar	0	2	5	0	3
4	Mekarsari	0	2	5	0	1
5	Tugu	0	2	4	1	5
6	PGS	0	2	4	1	2
Jumlah		0	9	24	3	18

Sumber: Kantor Kecamatan Cimanggis

Source :

**Banyaknya Pos Hansip dan Anggotanya
di Kecamatan Cimanggis Tahun 2017**
Tabel 2.3 *Number of Hansip Office and Member
at Subdistrict of Cimanggis, 2017*

No	Kelurahan	Pos Hansip	Anggota
(1)	(2)	(3)	(4)
1	Curug	3	6
2	Harjamukti	15	30
3	Cisalak Pasar	8	50
4	Mekarsari	32	84
5	Tugu	19	56
6	PGS	6	14
Jumlah		83	240

Sumber: Kantor Kelurahan di Kecamatan Cimanggis
Source : Village Office at Subdistrict of Cimanggis

**Jumlah Penduduk, Luas Kelurahan, dan Kepadatannya
di Kecamatan Cimanggis Tahun 2017**
Tabel 3.1
*Table Number of Population, Regional Area, and Density
at Subdistrict of Cimanggis, 2017*

No	Kelurahan	Jumlah Penduduk (jiwa)	Luas (km ²)	Kepadatan (jiwa/km ²)
(1)	(2)	(3)	(4)	(5)
1	Curug	22 457	1,87	12 009
2	Harjamukti	22 730	5,92	3 840
3	Cisalak Pasar	23 392	1,81	12 924
4	Mekarsari	46 267	3,85	12 017
5	Tugu	84 237	5,42	15 542
6	PGS	32 348	2,71	11 937
Jumlah		231 431	21,58	10 724

Sumber: Dinas Kependudukan dan Pencatatan Sipil Kota Depok

Source :

**Jumlah Penduduk Menurut Kelompok Umur
di Kecamatan Cimanggis Tahun 2017**
Tabel 3.2
Table *Number of Population by Age Group
at Subdistrict of Cimanggis, 2017*

No	Kelompok Umur	Laki-laki	Perempuan	Jumlah
(1)	(2)	(3)	(4)	(5)
1	0-4	15 478	14 435	29 913
2	5-9	12 979	12 448	25 427
3	10-14	11 171	11 013	22 184
4	15-19	13 053	13 897	26 950
5	20-24	16 127	16 504	32 631
6	25-29	15 691	16 194	31 885
7	30-34	16 655	14 990	31 645
8	35-39	13 480	13 096	26 576
9	40-44	12 188	12 031	24 219
10	45-49	10 000	10 538	20 538
11	50-54	8 720	8 041	16 761
12	55-59	6 227	5 329	11 556
13	60-64	3 349	2 650	5 999
14	65-69	1 894	1 743	3 637
15	70-74	1 009	1 087	2 096
16	75+	713	1 257	1 970
Jumlah		158 734	155 253	313 987

Sumber: Proyeksi BPS Kota Depok

Source :

Jumlah Penduduk Menurut Jenis Kelamin
Tabel 3.3 di Kecamatan Cimanggis Tahun 2017
Table Number of Population by Sex
at Subdistrict of Cimanggis, 2017

No	Kelurahan	Laki-laki	Perempuan	Jumlah
(1)	(2)	(3)	(4)	(5)
1	Curug	11 293	11 164	22 457
2	Harjamukti	11 396	11 334	22 730
3	Cisalak Pasar	11 859	11 533	23 392
4	Mekarsari	23 276	22 991	46 267
5	Tugu	42 655	41 582	84 237
6	PGS	17 088	15 260	32 348
Jumlah		117 567	113 854	231 431

Sumber: Dinas Kependudukan dan Pencatatan Sipil Kota Depok

Source :

**Jumlah Penduduk Menurut Jenis Pekerjaan Utama
di Kecamatan Cimanggis Tahun 2017**
Tabel 3.4
*Table Number of Population by Kind of Main Work
at Subdistrict of Cimanggis, 2017*

No	Kelurahan	Pertanian	Wiraswasta /Pedagang	Informal	Buruh
(1)	(2)	(3)	(4)	(5)	(6)
1	Curug	9	1 297	105	532
2	Harjamukti	11	1 856	85	519
3	Cisalak Pasar	4	2 938	86	516
4	Mekarsari	6	3 315	260	1 195
5	Tugu	11	6 272	341	1 708
6	PGS	6	1 234	76	572
Jumlah		47	16 912	953	5 042

Sumber: Dinas Kependudukan dan Pencacatan Sipil Kota Depok

Source :

Jumlah Penduduk Menurut Jenis Pekerjaan Utama
Tabel 3.4 di Kecamatan Cimanggis Tahun 2017
Table Number of Population by Kind of Main Work
at Subdistrict of Cimanggis, 2017

Lanjutan

No	Kelurahan	PNS	TNI/ POLRI	Pensiun/ Purn	Pegawai Swasta	Lain- nya	Jumlah
(1)	(2)	(7)	(8)	(9)	(10)	(11)	
1	Curug		557	179	6 226	1	8 906
2	Harjamukti		641	229	5 158	0	8 499
3	Cisalak Pasar		308	150	4 765	0	8 767
4	Mekarsari		1 175	696	11 898	0	18 545
5	Tugu		2 608	1 017	20 725	4	32 686
6	PGS		5 210	465	5 509	2	13 074
Jumlah			10 499	2 736	54 281	7	90 477

Sumber: Dinas Kependudukan dan Pencacatan Sipil Kota Depok

Source :

Jumlah Kelahiran dan Kematian Menurut Jenis Kelamin
Tabel 3.5 di Kecamatan Cimanggis Tahun 2017
Table Number of Birth and Death by Sex
at Subdistrict of Cimanggis, 2017

No	Kelurahan	Lahir			Mati		
		Laki-laki	Perempuan	Jumlah	Laki-laki	Perempuan	Jumlah
(1)	(2)	(3)	(4)	(5)	(6)	(7)	(8)
1	Curug	162	134	296	101	52	153
2	Harjamukti	120	118	238	86	61	147
3	Cisalak Pasar	144	154	298	62	58	120
4	Mekarsari	282	267	549	165	118	283
5	Tugu	546	495	1 041	225	129	354
6	PGS	250	237	487	87	74	161
Jumlah		1 504	1 405	2 909	726	492	1 218

Sumber: Dinas Kependudukan dan Pencacatan Sipil Kota Depok

Source :

Jumlah Penduduk Datang dan Pindah Menurut Jenis Kelamin di Kecamatan Cimanggis Tahun 2017
Tabel 3.6 *Number of Population Come and Move by Sex at Subdistrict of Cimanggis, 2017*

No	Kelurahan	Datang			Pindah		
		Laki-laki	Perempuan	Jumlah	Laki-laki	Perempuan	Jumlah
(1)	(2)	(3)	(4)	(5)	(6)	(7)	(8)
1	Curug	175	234	409	358	375	733
2	Harjamukti	275	324	599	288	340	628
3	Cisalak Pasar	283	352	635	338	382	720
4	Mekarsari	496	594	1 090	665	723	1 388
5	Tugu	807	1 003	1 810	1 192	1 155	2 347
6	PGS	730	487	1 217	914	762	1 676
Jumlah		2 766	2 994	5 760	3 755	3 737	7 492

Sumber: Dinas Kependudukan dan Pencacatan Sipil Kota Depok

Source :

**Jumlah Penduduk Menurut Kewarganegaraan Asing
di Kecamatan Cimanggis Tahun 2017**
*Table Number of Population by Foreign Civic
at Subdistrict of Cimanggis, 2017*

No	Kelurahan	Cina			Asing Lainnya		
		Laki- laki	Perem- Puan	Jum Lah	Laki- Laki	Perem- Puan	Jum Lah
(1)	(2)	(3)	(4)	(5)	(6)	(7)	(8)
1	Curug	0	0	0	0	0	0
2	Harjamukti	5	1	6	102	60	162
3	Cisalak Pasar	1	0	1	8	7	15
4	Mekarsari	0	0	0	6	1	7
5	Tugu	0	1	1	28	7	35
6	PGS	0	0	0	3	7	10
Jumlah		6	2	8	147	82	229

Sumber: Dinas Kependudukan dan Pencacatan Sipil Kota Depok

Source :

Jumlah Penduduk Menurut Tingkat Pendidikan
Tabel 3.8 di Kecamatan Cimanggis Tahun 2017
Table *Number of Population by Educational Degree*
at Subdistrict of Cimanggis, 2017

No	Kelurahan	Belum Sekolah	Tdk Tamat SD/Sederajat	Tamat	
				SD	SLTP
(1)	(2)	(3)	(4)	(5)	(6)
1	Curug	3 894	1 874	2 270	3 415
2	Harjamukti	4 315	2 038	2 847	2 872
3	Cisalak Pasar	4 054	2 211	3 328	3 239
4	Mekarsari	8 106	3 846	4 208	4 696
5	Tugu	15 544	7 288	7 938	9 990
6	PGS	6 314	2 422	1 830	2 772
Jumlah		42 227	19 679	22 421	26 984

Sumber: Dinas Kependudukan dan Pencatatan Sipil Kota Depok

Source :

**Jumlah Penduduk Menurut Tingkat Pendidikan
di Kecamatan Cimanggis Tahun 2017**
Tabel 3.8
*Table Number of Population by Educational Degree
at Subdistrict of Cimanggis, 2017*

Lanjutan

No	Kelurahan	Tamat			Jumlah
		SLTA	Akademik	Universitas	
(1)	(2)	(7)	(8)	(9)	(10)
1	Curug	9 049	644	1 311	22 457
2	Harjamukti	7 015	962	2 681	22 730
3	Cisalak Pasar	8 167	689	1 704	23 392
4	Mekarsari	16 958	2 441	6 012	46 267
5	Tugu	31 443	3 757	8 277	84 237
6	PGS	14 418	1 479	3 113	32 348
Jumlah		87 050	9 972	23 098	231 431

Sumber: Dinas Kependudukan dan Pencatatan Sipil Kota Depok

Source :

**Jumlah Penduduk Menurut Jenis Cacat
di Kecamatan Cimanggis Tahun 2017**
Tabel 3.9
Table *Number of Population by Kind of Defect
at Subdistrict of Cimanggis, 2017*

No	Kelurahan	Tuna					Cacat Ganda
		Rungu/ wicara	Netra	Grahita	Daksa	Laras	
(1)	(2)	(3)	(4)	(5)	(6)	(7)	(8)
1	Curug	3	1	0	1	1	0
2	Harjamukti	3	3	0	0	1	0
3	Cisalak Pasar	2	2	0	0	0	0
4	Mekarsari	5	2	0	6	0	0
5	Tugu	21	11	29	26	0	26
6	PGS	1	0	2	0	11	1
Jumlah		35	19	31	33	13	27

Sumber: Kantor Kelurahan di Kecamatan Cimanggis

Source :

Jumlah Gedung Sekolah Menurut Status Sekolah
Tabel 4.1 di Kecamatan Cimanggis Tahun 2017
Table Number of School Buildings by School Status
at Subdistrict of Cimanggis, 2017

No	Kelurahan	Negeri				Swasta			
		TK	SD	SLTP	SLTA	TK	SD	SLTP	SLTA
(1)	(2)	(3)	(4)	(5)	(6)	(7)	(8)	(9)	(10)
1	Curug	0	3	0	0	6	2	5	7
2	Harjamukti	0	6	1	1	7	8	5	3
3	Cisalak Pasar	0	4	0	1	6	3	2	1
4	Mekarsari	0	6	2	0	13	6	1	0
5	Tugu	0	9	1	0	24	6	5	7
6	PGS	0	6	0	0	7	1	0	0
Jumlah		0	34	4	2	63	26	18	18

Sumber: Dinas Pendidikan Kota Depok

Source : Education Department City of Depok

Tabel 4.2 Jumlah Sekolah Menurut Status Sekolah di Kecamatan Cimanggis Tahun 2017
Table Number of Schools by School Status at Subdistrict of Cimanggis, 2017

No	Kelurahan	Negeri				Swasta			
		TK	SD	SLTP	SLTA	TK	SD	SLTP	SLTA
(1)	(2)	(3)	(4)	(5)	(6)	(7)	(8)	(9)	(10)
1	Curug	0	3	0	0	6	2	5	7
2	Harjamukti	0	6	1	1	7	8	5	3
3	Cisalak Pasar	0	4	0	1	6	3	2	1
4	Mekarsari	0	6	2	0	13	6	1	0
5	Tugu	0	9	1	0	24	6	5	7
6	PGS	0	6	0	0	7	1	0	0
Jumlah		0	34	4	2	63	26	18	18

Sumber: Dinas Pendidikan Kota Depok

Source : Education Department City of Depok

**Jumlah Murid dan Guru SD Negeri dan Swasta
di Kecamatan Cimanggis Tahun 2017**
Tabel 4.3
*Table Number of Students and Teachers of State and Private SD
at Subdistrict of Cimanggis, 2017*

No	Kelurahan	Negeri		Swasta		Jumlah	
		Murid	Guru	Murid	Guru	Murid	Guru
(1)	(2)	(3)	(4)	(5)	(6)	(7)	(8)
1	Curug	1 506	44	176	30	1 682	74
2	Harjamukti	1 924	60	2 238	154	4 162	214
3	Cisalak Pasar	1 819	65	513	38	2 332	103
4	Mekarsari	2 617	73	1 305	77	3 922	150
5	Tugu	4 179	115	3 102	163	7 281	278
6	PGS	2 200	62	38	2	2 238	64
Jumlah		14 245	419	7 372	464	21 617	883

Sumber: Dinas Pendidikan Kota Depok

Source : Education Department City of Depok

**Jumlah Murid dan Guru SLTP Negeri dan Swasta
di Kecamatan Cimanggis Tahun 2017**
Tabel 4.4
*Table Number of Students and Teachers of State and Private
SLTP at Subdistrict of Cimanggis, 2017*

No	Kelurahan	Negeri		Swasta		Jumlah	
		Murid	Guru	Murid	Guru	Murid	Guru
(1)	(2)	(3)	(4)	(5)	(6)	(7)	(8)
1	Curug	0	0	1 694	53	1 694	53
2	Harjamukti	381	7	577	30	958	37
3	Cisalak Pasar	0	0	360	20	360	20
4	Mekarsari	1 910	58	136	5	2 046	63
5	Tugu	1 728	50	926	59	2 654	109
6	PGS	0	0	0	0	0	0
Jumlah		4 019	115	3 693	167	7 712	282

Sumber: Dinas Pendidikan Kota Depok

Source : Education Department City of Depok

**Jumlah Murid dan Guru SLTA Negeri dan Swasta
di Kecamatan Cimanggis Tahun 2017**
Tabel 4.5
*Table Number of Students and Teachers of State and Private
SLTA at Subdistrict of Cimanggis, 2017*

No	Kelurahan	Negeri		Swasta		Jumlah	
		Murid	Guru	Murid	Guru	Murid	Guru
(1)	(2)	(3)	(4)	(5)	(6)	(7)	(8)
1	Curug	0	0	2 938	109	2 938	109
2	Harjamukti	1 040	29	395	32	1 435	61
3	Cisalak Pasar	1 205	39	348	7	1 553	46
4	Mekarsari	0	0	0	0	0	0
5	Tugu	0	0	1 547	81	1 547	81
6	PGS	0	0	0	0	0	0
Jumlah		2 245	68	5 228	229	7 473	297

Sumber: Dinas Pendidikan Kota Depok

Source : Education Department City of Depok

**Jumlah Tempat Pelayanan Kesehatan
di Kecamatan Cimanggis Tahun 2017**
Tabel 5.1
*Table Number of Health Services Place
at Subdistrict of Cimanggis, 2017*

No	Kelurahan	Rumah Sakit	Puskesmas	Pos-yandu	Pos KB	Klinik	Jumlah
(1)	(2)	(3)	(4)	(5)	(6)	(7)	(8)
1	Curug	0	1	15	1	5	22
2	Harjamukti	1	1	16	1	7	26
3	Cisalak Pasar	0	1	15	1	6	23
4	Mekarsari	2	1	22	1	7	33
5	Tugu	1	1	33	1	8	44
6	PGS	1	1	21	1	1	25
Jumlah		5	6	122	6	34	173

Sumber: Kantor Kelurahan

Source :

Tabel 5.2 Jumlah Tenaga Pelayanan Kesehatan di Kecamatan Cimanggis Tahun 2017
Table Number of Health Services Personnel at Subdistrict of Cimanggis, 2017

No	Kelurahan	Dokter			Bidan	Perawat	Jumlah
		Umum*	Gigi	Spesialis*			
(1)	(2)	(3)	(4)	(5)	(6)	(7)	(8)
1	Curug	8	2	0	18	1	29
2	Harjamukti	21	2	64	4	10	101
3	Cisalak Pasar	2	2	0	5	3	12
4	Mekarsari	22	2	46	32	58	160
5	Tugu	7	7	21	53	10	98
6	PGS	7	5	28	25	67	132
Jumlah		67	20	159	137	149	532

*) data tahun 2016

Sumber: Kantor Kelurahan

Source :

Tabel 5.3 Jumlah Balita yang Mendapat Imunisasi di Kecamatan Cimanggis Tahun 2017
Table Number of Children Under Five Years Old are Immunized at Subdistrict of Cimanggis, 2017

No	Kelurahan	BCG	DPT			Cam-pak
			I	II*)	III*)	
(1)	(2)	(3)	(4)	(5)	(6)	(7)
1	Curug	544	544	481	491	483
2	Harjamukti	603	603	594	601	672
3	Cisalak Pasar	534	534	521	514	520
4	Mekarsari	1 039	1 039	1 142	1 472	1 520
5	Tugu	1 884	1 884	1 938	1 843	1 936
6	PGS	718	718	729	733	728
Jumlah		5 322	5 322	5 405	5 654	5 859

Sumber: Dinas Kesehatan Kota Depok
 Source : Health Department City of Depok

Tabel 5.3 Jumlah Balita yang Mendapat Imunisasi di Kecamatan Cimanggis Tahun 2017
Table Number of Children Under Five Years Old are Immunized at Subdistrict of Cimanggis, 2017

Lanjutan

No	Kelurahan	Polio				Jumlah
		I*)	II*)	III*)	IV	
(1)	(2)	(3)	(4)	(5)	(6)	(7)
1	Curug	481	481	481	483	4 469
2	Harjamukti	592	589	589	593	5 436
3	Cisalak Pasar	529	524	521	515	4 712
4	Mekarsari	1 162	1 194	1 238	1 172	10 978
5	Tugu	1 940	2 097	1 932	1 933	17 387
6	PGS	733	728	729	728	6 544
Jumlah		5 437	5 613	5 490	5 424	49 526

Sumber: Dinas Kesehatan Kota Depok

Source : Health Department City of Depok

Target dan Realisasi Peserta Keluarga Berencana (KB)
di Kecamatan Cimanggis Tahun 2017
Table Target and Realization of KB Participants
at Subdistrict of Cimanggis, 2017

No	Kelurahan	Target	Realisasi	Persentase
(1)	(2)	(3)	(4)	(5)
1	Curug	3 825	2 900	75,82
2	Harjamukti	5 524	4 184	75,74
3	Cisalak Pasar	4 371	3 238	74,08
4	Mekarsari	7 457	5 399	72,40
5	Tugu	12 377	9 084	73,39
6	PGS	4 310	3 262	75,68
Jumlah		37 864	28 067	74,13

Sumber: Penyuluh Lapangan Keluarga Berencana di Kecamatan Cimanggis
 Source :

Jumlah Pasangan Usia Subur Akseptor KB Menurut Alat KB
Tabel 5.5 di Kecamatan Cimanggis Tahun 2017
Table Number of Fertile Couples Acceptors KB According to
Tools KB at Subdistrict of Cimanggis, 2017

No	Kelurahan	Akseptor KB			
		IUD	Pil	Suntik	Kondom
(1)	(2)	(3)	(4)	(5)	(6)
1	Curug	297	969	1 035	180
2	Harjamukti	495	1 275	2 000	170
3	Cisalak Pasar	512	1 050	1 120	230
4	Mekarsari	1 459	1 189	2 123	173
5	Tugu	1 243	2 801	3 705	568
6	PGS	242	623	1 597	502
Jumlah		4 248	7 907	11 580	1 823

Sumber: Penyuluh Lapangan Keluarga Berencana di Kecamatan Cimanggis

Source :

**Jumlah Pasangan Usia Subur Akseptor KB Menurut Alat
Tabel 5.5 KB di Kecamatan Cimanggis Tahun 2017
Table Number of Fertile Couples Acceptors KB According to
Tools KB at Subdistrict of Cimanggis, 2017**

Lanjutan

No	Kelurahan	Akseptor KB			
		MOP	MOW	Implant	Jumlah
(1)	(2)	(7)	(8)	(9)	(10)
1	Curug	15	54	350	2 900
2	Harjamukti	26	88	130	4 184
3	Cisalak Pasar	38	80	208	3 238
4	Mekarsari	9	107	339	5 399
5	Tugu	70	439	258	9 084
6	PGS	24	87	187	3 262
Jumlah		182	855	1 472	28 067

Sumber: Penyuluh Lapangan Keluarga Berencana di Kecamatan Cimanggis

Source :

**Jumlah Akseptor KB Menurut Kelompok Umur
di Kecamatan Cimanggis Tahun 2015**
Tabel 5.6
*Table Number of Acceptors KB by Age Group
at Subdistrict of Cimanggis, 2015*

No	Kelurahan	15-19	20-29	30-39	40+	Jumlah
(1)	(2)	(3)	(4)	(5)	(6)	(7)
1	Curug	2	1 782	1 949	222	3 955
2	Harjamukti	9	2 372	2 975	617	5 973
3	Cisalak Pasar	10	1 701	2 448	613	4 772
4	Mekarsari	39	3 602	3 192	735	7 568
5	Tugu	60	4 213	7 340	3 730	15 343
6	PGS	30	1 624	2 398	640	4 692
Jumlah		150	15 294	20 302	6 557	42 303

Sumber: Penyuluh Lapangan Keluarga Berencana di Kecamatan Cimanggis
Source : *FeAs Family Planning at Subdistrict of Cimanggis*

Jumlah Pasangan Usia Subur Bukan Akseptor KB
Tabel 5.7 di Kecamatan Cimanggis Tahun 2017
Table Number of Fertile Couples of Family Planning Acceptors at Subdistrict of Cimanggis, 2017

No	Kelurahan	Hamil	Ingin Anak	Lainnya	Jumlah
(1)	(2)	(3)	(4)	(5)	(6)
1	Curug	115	755	255	925
2	Harjamukti	465	640	235	1 340
3	Cisalak Pasar	115	853	165	1 133
4	Mekarsari	312	1 337	409	2 058
5	Tugu	405	1 837	1 051	3 293
6	PGS	275	605	168	1 048
Jumlah		1 687	6 027	2 283	9 997

Sumber: Penyuluh Lapangan Keluarga Berencana di Kecamatan Cimanggis

Source :

Jumlah Sarana Peribadatan
Tabel 6.1 di Kecamatan Cimanggis Tahun 2017
Table Number of Worship Place
at Subdistrict of Cimanggis, 2017

No	Kelurahan	Masjid	Musholla /Langgar	Gereja	Pura	Wihara	Jumlah
(1)	(2)	(3)	(4)	(5)	(6)	(7)	(8)
1	Curug	16	20	3	0	0	39
2	Harjamukti	14	29	2	0	0	45
3	Cisalak Pasar	12	25	2	0	0	39
4	Mekarsari	23	37	0	0	0	60
5	Tugu	23	38	2	1	0	64
6	PGS	11	27	4	0	0	42
Jumlah		99	176	13	1	0	289

Sumber: Kantor Kelurahan di Kecamatan Cimanggis

Source : Village Office at Subdistrict of Cimanggis

Tabel 6.2 Jumlah Penduduk Menurut Agama yang Dianut di Kecamatan Cimanggis Tahun 2017
Table Number of Populations by Religion at Subdistrict of Cimanggis, 2017

No	Kelurahan	Islam	Kristen		Hindu	Budha	Lain-nya	Jumlah
			Ka- tolik	Pro- Testan				
(1)	(2)	(3)	(4)	(5)	(6)	(7)	(8)	(9)
1	Curug	20 766	311	1 146	2	80	152	22 457
2	Harjamukti	20 824	552	1 167	72	104	11	22 730
3	Cisalak Pasar	20 677	492	1 685	40	271	227	23 392
4	Mekarsari	41 591	1 409	3 003	47	199	18	46 267
5	Tugu	79 074	1 636	2 959	309	209	50	84 237
6	PGS	28 471	1 128	2 383	352	14	0	32 348
Jumlah		211 403	5 528	12 343	822	877	458	231 431

Sumber: Dinas Kependudukan dan Pencacatan Sipil Kota Depok

Source :

**Jumlah Nikah, Talak, Cerai, dan Rujuk
di Kecamatan Cimanggis Tahun 2015**
Tabel 6.3
*Table Number of Marriages, Divorces, and Reconciliations
at Subdistrict of Cimanggis, 2015*

No	Kelurahan	Nikah	Talak	Cerai	Rujuk
(1)	(2)	(3)	(4)	(5)	(6)
1	Curug	148
2	Harjamukti	135
3	Cisalak Pasar	193
4	Mekarsari	323
5	Tugu	489
6	PGS	130
Jumlah		1 418

Sumber: Kantor Urusan Agama di Kecamatan Cimanggis

Source : Office of Religious Affairs at Subdistrict of Cimanggis

**Jumlah Sekolah di Lingkungan Kementerian Agama
di Kecamatan Cimanggis Tahun 2017**
Tabel 6.4
*Table Number of Schools Under The Ministry of Religious
at Subdistrict of Cimanggis, 2017*

No	Kelurahan	Ibtidaiyah	Tsanawiyah	Aliyah	Jumlah
(1)	(2)	(3)	(4)	(5)	(6)
1	Curug	2	0	0	2
2	Harjamukti	1	1	0	2
3	Cisalak Pasar	2	0	0	2
4	Mekarsari	2	2	1	5
5	Tugu	6	4	1	11
6	PGS	1	1	1	3
Jumlah		14	8	3	25

Sumber: Kementerian Agama Kota Depok

Source :

Jumlah Murid dan Guru Sekolah Agama di Lingkungan
Tabel 6.5 Kementerian Agama di Kecamatan Cimanggis Tahun 2017
Table Number of Students and Teachers in Schools in Ministry of
 Religious Affairs at Subdistrict of Cimanggis, 2017

No	Kelurahan	Madrasah		Tsanawiyah	
		Murid	Guru	Murid	Guru
(1)	(2)	(3)	(4)	(5)	(6)
1	Curug	296	24	0	0
2	Harjamukti	95	14	122	13
3	Cisalak Pasar	290	25	0	0
4	Mekarsari	487	28	578	29
5	Tugu	1 356	124	487	57
6	PGS	211	13	88	10
Jumlah		2 735	228	1 275	109

Sumber: Kementerian Agama Kota Depok

Source :

Jumlah Murid dan Guru Sekolah Agama di Lingkungan
Tabel 6.5 Kementerian Agama di Kecamatan Cimanggis Tahun 2017
Table *Number of Students and Teachers in Schools in Ministry of Religious Affairs at Subdistrict of Cimanggis, 2017*

Lanjutan

No	Kelurahan	Aliyah		Jumlah	
		Murid	Guru	Murid	Guru
(1)	(2)	(3)	(4)	(5)	(6)
1	Curug	0	0	296	24
2	Harjamukti	0	0	217	27
3	Cisalak Pasar	0	0	290	25
4	Mekarsari	70	10	1 135	67
5	Tugu	17	8	1 860	189
6	PGS	62	7	361	30
Jumlah		149	25	4 159	362

Sumber: Kementerian Agama Kota Depok

Source :

Jumlah Gangguan Kamtibmas Menurut Jenisnya
Tabel 7.1 di Kecamatan Cimanggis Tahun 2015
Table Number of Security Interference by Kind of Interference
at Subdistrict of Cimanggis, 2015

No	Kelurahan	Keba- karan	Peni- puan	Peng- rusakan	Peng- gelapan	Temu Mayat
(1)	(2)	(3)	(4)	(5)	(6)	(7)
1	Curug	0	0	0	1	0
2	Harjamukti	0	3	0	3	1
3	Cisalak Pasar	1	2	0	2	0
4	Mekarsari	1	0	0	0	0
5	Tugu	3	1	0	2	0
6	PGS	1	2	0	0	0
Jumlah		6	8	0	8	1

Sumber: Polsek di Kecamatan Cimanggis
Source : The Police Sector at Subdistrict of Cimanggis

Jumlah Gangguan Kamtibmas Menurut Jenisnya
Tabel 7.1 di Kecamatan Cimanggis Tahun 2015
Table Number of Security Interference by Kind of Interference
at Subdistrict of Cimanggis, 2015

Lanjutan

No	Kelurahan	Pencurian				Penga- niayaan	Lain- nya
		Kenda- raan	Ringa n	Berat	Keke- rasan		
(1)	(2)	(8)	(9)	(10)	(11)	(12)	(13)
1	Curug	3	0	2	1	2	5
2	Harjamukti	8	0	8	0	3	5
3	Cisalak Pasar	10	0	4	0	1	5
4	Mekarsari	10	0	8	0	2	5
5	Tugu	5	2	8	1	0	4
6	PGS	1	0	1	0	0	0
Jumlah		37	2	31	2	8	24

Sumber: Polsek di Kecamatan Cimanggis

Source : *The Police Sector at Subdistrict of Cimanggis*

Jumlah Organisasi Menurut Jenisnya dan Anggotanya
Tabel 7.2 di Kecamatan Cimanggis Tahun 2017
Table Number of Organization by Kind and Member Organization
 at Subdistrict of Cimanggis, 2017

No	Kelurahan	Kesenian*		Olah Raga*		Karang Taruna		Lain-lain	
		Jumlah	Anggota	Jumlah	Anggota	Jumlah	Anggota	Jumlah	Anggota
(1)	(2)	(3)	(4)	(5)	(6)	(7)	(8)	(9)	(10)
1	Curug	1	10	0	0	1	16	2	54
2	Harjamukti	1	10	2	40	1	15	2	22
3	Cisalak Pasar	1	35	2	48	1	6	2	24
4	Mekarsari	0	0	0	0	1	23	4	79
5	Tugu	0	0	1	30	1	10	1	15
6	PGS	3	45	0	0	1	25	2	24
Jumlah		6	100	5	118	6	95	13	218

*) data tahun 2016

Sumber: Kantor Kelurahan di Kecamatan Cimanggis

Source : Village Office at Subdistrict of Cimanggis

Jumlah Keanggotaan Pramuka Menurut Tingkatannya
Tabel 7.3 di Kecamatan Cimanggis Tahun 2015
Table Number of Scout Member by Scout Level
at Subdistrict of Cimanggis, 2015

No	Kelurahan	Siaga		Penggalang		Penegak		Pandega	
		Putra	Putri	Putra	Putri	Putra	Putri	Putra	Putri
(1)	(2)	(3)	(4)	(5)	(6)	(7)	(8)	(9)	(10)
1	Curug	494	428	323	321	0	0	0	0
2	Harjamukti	756	733	339	401	0	0	0	0
3	Cisalak Pasar	454	397	301	243	0	0	0	0
4	Mekarsari	745	724	428	461	0	0	0	0
5	Tugu	780	670	550	489	0	0	0	0
6	PGS	463	431	367	387	0	0	0	0
Jumlah		3 692	3 383	2 308	2 302	0	0	0	0

Sumber: Kwartir Ranting Kecamatan Cimanggis

Source :

Jumlah Keanggotaan Pramuka Menurut Tingkatannya
Tabel 7.3 di Kecamatan Cimanggis Tahun 2015
Table *Number of Scout Member by Scout Level*
at Subdistrict of Cimanggis, 2015

Lanjutan

No	Kelurahan	Andalan		Pembina		Pelatih Pembina		Jumlah	
		Putra	Putri	Putra	Putri	Putra	Putri	Putra	Putri
(1)	(2)	(3)	(4)	(5)	(6)	(7)	(8)	(9)	(10)
1	Curug	0	0	21	66	1	2	839	817
2	Harjamukti	0	0	32	51	0	0	1 127	1 185
3	Cisalak Pasar	0	0	17	45	0	0	772	685
4	Mekarsari	0	0	27	69	1	0	1 201	1 254
5	Tugu	0	0	22	61	1	0	1 353	1 220
6	PGS	0	0	10	56	0	0	840	874
Jumlah		0	0	129	348	3	2	6 132	6 035

Sumber: Kwartir Ranting Kecamatan Cimanggis

Source :

Tabel 8.1 Luas Panen, Hasil per Hektar, dan Produksi Palawija di Kecamatan Cimanggis Tahun 2017
Table Harvested Area, Result per Hectar, and Palawija Production at Subdistrict of Cimanggis, 2017

No	Kelurahan	Luas Panen (Ha)	Hasil Per Hektar (Ton/Ha)	Produksi (Ton)
(1)	(2)	(3)	(4)	(5)
1	Ubi Kayu	1,00	32,00	32,00
2	Ubi Jalar	0,00	0,00	0,00
3	Jagung muda	0,00	0,00	0,00
4	Kacang Tanah	0,00	0,00	0,00
5	Kacang Kedelai	0,00	0,00	0,00
6	Kacang Hijau	0,00	0,00	0,00
Jumlah		1,00	32,00	32,00

Sumber: Dinas Pertanian Kota Depok

Source : Agricultural Department City of Depok

Tabel 8.2 Luas Panen, Hasil per Hektar, dan Produksi Sayuran
 di Kecamatan Cimanggis Tahun 2017
*Table Harvested Area, Result per Hectar, and Vegetables
 Production at Subdistrict of Cimanggis, 2017*

No	Tanaman	Luas Panen (Ha)	Hasil Per Hektar (Ton/Ha)	Produksi (Ton)
(1)	(2)	(3)	(4)	(5)
1	Kacang Panjang	0,00	0,00	0,00
2	Cabe	0,00	0,00	0,00
3	Tomat	0,00	0,00	0,00
4	Terong	4,00	9,25	37,00
5	Kangkung	10,00	9,90	99,00
Jumlah		14,00	9,71	136,00

Sumber: Dinas Pertanian Kota Depok

Source : Agricultural Department City of Depok

Tabel 8.2 Luas Panen, Hasil per Hektar, dan Produksi Sayuran
 di Kecamatan Cimanggis Tahun 2017
Table *Harvested Area, Result per Hectar, and Vegetables*
Production at Subdistrict of Cimanggis, 2017

Lanjutan

No	Tanaman	Luas Panen (Ha)	Hasil Per Hektar (Ton/Ha)	Produksi (Ton)
(1)	(2)	(3)	(4)	(5)
1	Mentimun	0,00	0,00	0,00
2	Labu Siam	0,00	0,00	0,00
3	Jamur	0,00	0,00	0,00
4	Bayam	1,00	4,00	4,00
Jumlah		1,00	4,00	4,00

Sumber: Dinas Pertanian Kota Depok

Source : Agricultural Department City of Depok

Tabel 9.1 Panjang Jalan (Km) Menurut Jenis Permukaan di Kecamatan Cimanggis Tahun 2015
Table Length of Roads (Km) by Surface Kind at Subdistrict of Cimanggis, 2015

No	Kelurahan	Aspal	Kerikil	Tanah	Tidak Dirinci	Jumlah
(1)	(2)	(3)	(4)	(5)	(6)	(7)
1	Curug	12,05	2,60	14,65
2	Harjamukti	172	1,00	173,00
3	Cisalak Pasar	15,00	0,00	0,00	...	15,00
4	Mekarsari	18,00	4,80	...	0,30	23,10
5	Tugu	35,00	6,50	41,50
6	PGS	19,68	19,68
Jumlah		285,01	15,35	0,00	1,30	301,66

Sumber: Kantor Kelurahan di Kecamatan Cimanggis

Source : Village Office at Subdistrict of Cimanggis

Jumlah Surat Pos dan Paket yang Diterima dan Dikirim di Kecamatan Cimanggis Tahun 2017
Tabel 9.2
Table Number of Packet Post Mail and Which Received and Posted at Subdistrict of Cimanggis, 2017

No	Jenis Surat	Diterima dari		Jumlah	Dikirim ke		Jumlah
		Dalam Negeri	Luar Negeri		Dalam Negeri	Luar Negeri	
(1)	(2)	(3)	(4)	(5)	(6)	(7)	(8)
1	Surat Pos Biasa
2	Surat Pos Kilat	11 324	...	11 324
3	S. Pos Bebas Port
4	Pos Paket Biasa	1 786	2 568	...	4 354
5	Pos Paket Kilat	3 318	6 403	62	9 783
Jumlah		5 104	20 295	62	25 461

Sumber: Kantor Pos di Kecamatan Cimanggis
 Source : Post Office at Subdistrict of Cimanggis

Jumlah Pendapatan Pos dan Giro
Tabel 9.3 di Kecamatan Cimanggis Tahun 2017
Table Number of Post and Giro Income
at Subdistrict of Cimanggis, 2017

No	Sumber Pendapatan	Tahun 2017
(1)	(2)	(3)
1	Penjualan Benda Pos	...
2	Bea Pos Paket	501 252 008
3	Bea Wesel Pos	231 397 000
4	Bea Surat Pos	255 336 969
5	EMS Dok dan EMS Non Dok	152 273 231
6	Tabungan Negara	...
Jumlah		1 140 259 208

Sumber: Kantor Pos di Kecamatan Cimanggis
 Source : Post Office at Subdistrict of Cimanggis

Data Produksi kantor Pos dan Giro
Tabel 9.4 di Kecamatan Cimanggis Tahun 2017
Table Production Data of Post and Giro Office
at Subdistrict of Cimanggis, 2017

No	Jenis Produksi	Jumlah Produksi	Nilai Produksi*
(1)	(2)	(3)	(4)
1	Wesel Kirim	11 838	15 227 662 197
2	Wesel Bayar	1 270	6 145 355 030
3	EMS Dok	133	63 868 467
4	EMS Non Dok	205	153 813 863
5	Pembayaran Tabanas	-	-
Jumlah		13 446	21 590 699 557

*) data tahun 2016

Sumber: Kantor Pos di Kecamatan Cimanggis

Source : Post Office at Subdistrict of Cimanggis

Perkembangan Pajak Bumi dan Bangunan
Tabel 10.1 di Kecamatan Cimanggis Tahun 2017
Table Growth of Ground and Building Tax
at Subdistrict of Cimanggis, 2017

No	Tahun	Target	Realisasi	Persentase
(1)	(2)	(3)	(4)	(5)
1	2012	9 354 406 520	7 132 233 086	76,24
2	2013	9 460 352 206	8 038 159 136	84,97
3	2014	19 531 701 375	17 307 144 959	88,61
4	2015	31 989 690 856	26 236 418 184	82,02
5	2017	31 463 910 025	38 252 461 753	121,58

Sumber: Dinas Pendapatan Pengelolaan Keuangan dan Aset Kota Depok
 Source :

Target dan Realisasi Penerimaan PBB Dirinci per Desa
Tabel 10.2 di Kecamatan Cimanggis Tahun 2017
Table Target and Realization of PBB Revenue by Village
at Subdistrict of Cimanggis, 2017

No	Kelurahan	Target (000)	Realisasi (000)	Persentase (%)
(1)	(2)	(3)	(4)	(5)
1	Curug	3 314 648	3 949 936	119,17
2	Harjamukti	9 970 061	11 226 670	112,60
3	Cisalak Pasar	2 196 659	3 001 827	136,65
4	Mekarsari	6 027 557	8 013 308	132,94
5	Tugu	8 550 140	10 729 279	125,49
6	PGS	1 404 845	1 331 442	94,78
Jumlah		31 463 910	38 252 462	121,58

Sumber: Dinas Pendapatan Pengelolaan Keuangan dan Aset Kota Depok
 Source :

Jumlah Wajib Pajak dan Wajib Pajak Terbayar
Tabel 10.3 di Kecamatan Cimanggis Tahun 2017
Table Number of Tax Duty and Paid Tax Duty
at Subdistrict of Cimanggis, 2017

No	Kelurahan	Wajib Pajak	Wajib Pajak Terbayar	Persentase
(1)	(2)	(3)	(4)	(5)
1	Curug	4 983	3 602	72,29
2	Harjamukti	11 087	8 188	73,85
3	Cisalak Pasar	5 259	4 145	78,82
4	Mekarsari	12 906	10 021	77,65
5	Tugu	20 463	15 752	76,98
6	PGS	5 108	3 842	75,22
Jumlah		59 806	45 550	76,16

Sumber: Dinas Pendapatan Pengelolaan Keuangan dan Aset Kota Depok
 Source :

Besarnya Biaya Proyek Menurut Asalnya
Tabel 10.4 di Kecamatan Cimanggis Tahun 2015
Table Number of Project Cost by Project Source
at Subdistrict of Cimanggis, 2015

No	Kelurahan	Swadaya	Pemerintah	Jumlah
(1)	(2)	(3)	(4)	(5)
1	Curug	0	2 905 282 000	2 905 282 000
2	Harjamukti	429 500 000	9 290 000 000	9 719 500 000
3	Cisalak Pasar	5 000 000	2 379 050 000	2 384 050 000
4	Mekarsari	30 000 000	7 000 000 000	7 030 000 000
5	Tugu	1 000 000 000	7 100 000 000	8 100 000 000
6	PGS	1 470 811 000	4 117 566 960	5 588 377 960
Jumlah		2 935 311 000	32 791 898 960	35 727 209 960

Sumber: Kantor Kelurahan di Kecamatan Cimanggis

Source : Village Office at Subdistrict of Cimanggis

Jumlah Tempat Pemasaran
Tabel 11.1 di Kecamatan Cimanggis Tahun 2017
Table Number of Marketing Place
at Subdistrict of Cimanggis, 2017

No	Kelurahan	Pasar	Kios*	Warung	Toko	Minimarke t	Jumlah
(1)	(2)	(3)	(4)	(5)	(6)	(7)	(8)
1	Curug	0	236	2	156	6	400
2	Harjamukti	0	320	30	150	11	511
3	Cisalak Pasar	1	1 575	25	60	10	1 671
4	Mekarsari	1	748	9	60	14	831
5	Tugu	2	954	61	955	26	1 999
6	PGS	0	0	300	29	8	337
Jumlah		4	3 833	427	1 410	75	5 749

*) data tahun 2016

Sumber: Kantor Kelurahan di Kecamatan Cimanggis

Source : Village Office at Subdistrict of Cimanggis

Jumlah Industri Besar Sedang dan Tenaga Kerja
Tabel 11.2 di Kecamatan Cimanggis Tahun 2015
Table Number of Large and Medium Industry and Workers
at Subdistrict of Cimanggis, 2015

No	Kelurahan	Jumlah Industri (Unit)	Tenaga Kerja (Orang)
(1)	(2)	(3)	(4)
1	Curug	7	1 101
2	Harjamukti	1	50
3	Cisalak Pasar	2	630
4	Mekarsari	3	431
5	Tugu	6	4 439
6	PGS	0	0
Jumlah		19	6 651

Sumber: Kantor Kelurahan di Kecamatan Cimanggis

Source : Village Office at Subdistrict of Cimanggis

<https://depokkota.bps.go.id>

DATA

Mencerdaskan Bangsa



Badan Pusat Statistik
Kota Depok
Jl. Boulevard Kota Kembang, Cilodong Kota Depok
Telp. 021-7710370, Fax. 021-77825913
Email : bps3276@bps.go.id

ISSN 2597-8500



9 772597 850009