

KECAMATAN  
**SUKAMARA**  
DALAM ANGKA  
*Sukamara Subdistrict in Figures*

20  
21



KECAMATAN  
SUKAMARA  
DALAM ANGKA

*Sukamara Subdistrict in Figures*

20  
21

# Kecamatan Sukamara Dalam Angka

*Sukamara Subdistrict in Figures*

**2021**

ISBN: 978-602-7947-73-3

No. Publikasi/Publication Number : 62060.2106

Katalog/Catalog : 1102001.6206011

Ukuran Buku/Book Size : 14,8 x 21 cm

Jumlah Halaman/Number of Pages : xxviii + 225 halaman/pages

Naskah/Manuscript :

**Badan Pusat Statistik Kabupaten Sukamara**

*BPS-Statistics of Sukamara Regency*

Penyunting/Editor:

**Badan Pusat Statistik Kabupaten Sukamara**

*BPS-Statistics of Sukamara Regency*

Tata Letak, Gambar Kover, dan Infografis/Layout, Cover Designed, and Infographics:

**Badan Pusat Statistik Kabupaten Sukamara**

*BPS-Statistics of Sukamara Regency*

Ilustrasi Kover/Cover Illustration:

Masjid Agung, Kelurahan Mendawai/Agung Mosque, Kelurahan Mendawai

Sumber Ilustrasi Kover/Source of Cover Illustration:

Dinas Kepemudaan, Olahraga, dan Pariwisata Kabupaten Sukamara/  
*Youth, Sport, and Tourism Services of Sukamara Regency*

Sumber Ilustrasi Infografis/Infographics Graphics by:

freepik.com, flaticon.com

Diterbitkan oleh/Published by :

© **BPS Kabupaten Sukamara**/*BPS-Statistics of Sukamara Regency*

Dicetak oleh/Printed by: -

**Dilarang mengumumkan, mendistribusikan, mengomunikasikan, dan/atau menggandakan sebagian atau seluruh isi buku ini untuk tujuan komersial tanpa izin tertulis dari Badan Pusat Statistik**

*Prohibited to announce, distribute, communicate, and/or copy part or all of this book for commercial purpose without permission from BPS-Statistics Indonesia*

**TIM PENYUSUN**  
**DRAFTING TEAM**

**Pengarah/Director:**

Khalid Zuhri

**Koordinator Teknis/Technical Coordinator:**

Ristika Nugraha

**Naskah/Manuscript:**

Surya Arifin

**Tata Letak/Layout:**

Ristika Nugraha

**Pengolah Data Sektoral/Sectoral Data Processing:**

Ristika Nugraha

**Gambar Kulit/Cover Design:**

Ristika Nugraha

**Infografis/Infographics:**

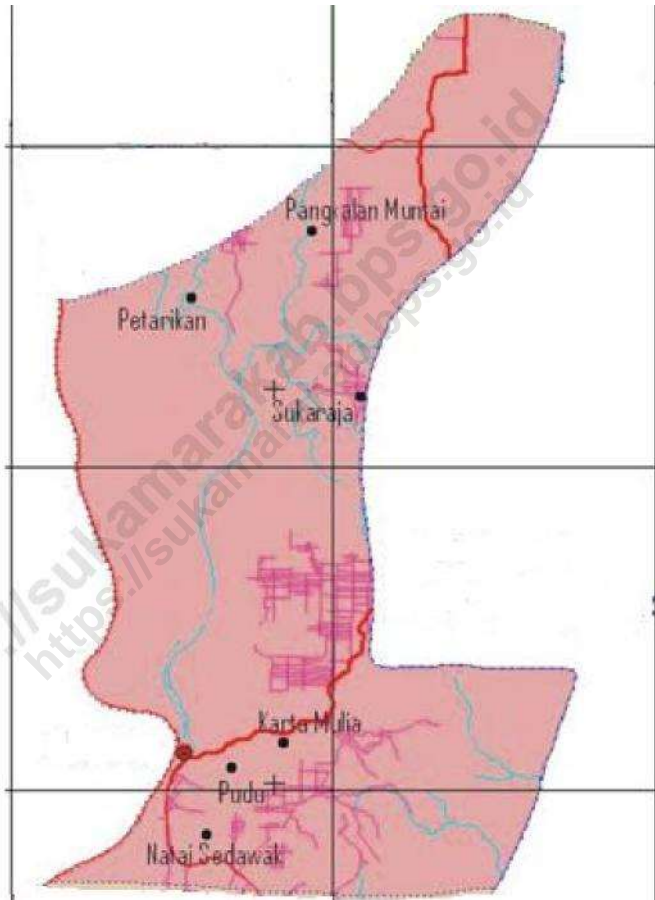
Ristika Nugraha

**Penyunting/Editor:**

Ristika Nugraha



**PETA KECAMATAN SUKAMARA**  
**MAP OF SUKAMARA SUBDISTRICT**





**KEPALA BPS KABUPATEN SUKAMARA**  
*CHIEF STATISTICIAN OF SUKAMARA REGENCY*



**Khalid Zuhri, SST, M.Si**







## KATA PENGANTAR

Puji syukur kami panjatkan ke hadirat Tuhan Yang Maha Esa atas segala rahmat dan karunia-Nya sehingga buku “**SUKAMARA DALAM ANGKA 2021**” yang merupakan publikasi lanjutan dari edisi tahun sebelumnya dapat diterbitkan.

Dalam penyusunan publikasi ini, data yang dihimpun selain bersumber dari data primer juga dari data sekunder, baik instansi pemerintah maupun swasta. Seperti halnya pada publikasi terdahulu, dilakukan penyempurnaan, penambahan dan penyederhanaan tabel-tabel sesuai dengan kebutuhan pengguna data.

Meskipun telah diupayakan kelengkapan dan penyempurnaan data yang disajikan, namun masih terasa belum dapat memenuhi kebutuhan pemakai data. Karena itu saran dan kritik yang konstruktif dari berbagai pihak sangat diharapkan, guna perbaikan dan penyempurnaan publikasi ini di masa mendatang.

Kepada semua pihak, baik Dinas/Instansi/Lembaga Pemerintah maupun swasta yang telah membantu dalam menyediakan data, kami sampaikan ucapan terima kasih. Kiranya kerja sama yang baik ini dapat lebih ditingkatkan.

Semoga penyajian data statistik ini dapat bermanfaat bagi kita semua, terutama dalam rangka menyusun dan melaksanakan pembangunan.

Sukamara, September 2021  
Kepala BPS Kabupaten Sukamara,

**Khalid Zuhri, SST, M.Si**



## **PREFACE**

*Praise and gratitude, we pray to the Almighty God for all the graces and gifts so that publication of “**SUKAMARA SUBDISTRICT IN FIGURES 2021**” was published. This book is a continuation of the previous year's edition.*

*In preparing this publication, we collected data acquired from primary and secondary data, both public and private institutions. As in previous publications, improvements, additions, and simplifications of the tables are by the needs of data users.*

*This publication may lack in providing data user needs although we have been giving our best. We are welcoming constructive suggestions and critique from our readers for us to keep improving.*

*To all Government and private institutions who have contributed to providing data, we would like to say thank you. May the valuable cooperation can be further enhanced.*

*Hopefully, this book can be useful for all of us, especially in the context of preparing and implementing the development.*

*Sukamara, September 2021  
Chief Statistician of Sukamara Regency*

**Khalid Zuhri, SST, M.Si**

## DAFTAR ISI/CONTENTS

Peta Kecamatan Sukamara <i>Map of Sukamara Subdistrict</i> .....	v
Kepala BPS Kabupaten Sukamara <i>Chief Statistician of Sukamara Regency</i> .....	vii
Kata Pengantar .....	ix
<i>Preface</i> .....	x
Daftar Isi/ <i>Contents</i> .....	xi
Daftar Tabel <i>List of Tables</i> .....	xiii
Daftar Gambar <i>List of Figures</i> .....	xxv
Penjelasan Umum <i>Explanatory Notes</i> .....	xxvii
<b>1. Geografi/Geography</b> .....	1
1.1 Wilayah Administratif <i>Administrative Area</i> .....	9
1.2 Iklim <i>Climate</i> .....	14
<b>2 Pemerintahan/Government</b> .....	15
2.1 Wilayah Administratif <i>Administrative Area</i> .....	23
2.2 Sumber Daya Manusia <i>Human Resources</i> .....	25
2.3 Pemilihan Umum <i>General Election</i> .....	28
<b>3 Penduduk/Population</b> .....	33
<b>4 Sosial/Social</b> .....	47
4.1 Pendidikan <i>Education</i> .....	57
4.2 Kesehatan <i>Health</i> .....	94
4.3 Agama dan Sosial Lainnya <i>Religion and Other Social Affairs</i> .....	117
<b>5 Pertanian/Agriculture</b> .....	141
5.1 Tanaman Pangan <i>Food Crops</i> .....	151
5.2 Hortikultura <i>Horticulture</i> .....	152
5.3 Perkebunan <i>Estate Crops</i> .....	155
5.4 Peternakan <i>Livestock</i> .....	157
5.5 Perikanan <i>Fishery</i> .....	159
<b>6 Energi, Konstruksi, Perdagangan/ Energy, Construction, and Trading</b> .....	165

6.1	Listrik dan Air Minum <i>Electricity and Drinking Water</i> .....	171
6.2	Konstruksi <i>Construction</i> .....	179
6.3	Perdagangan <i>Trading</i> .....	180
<b>7</b>	<b>Pariwisata /Tourism</b> .....	<b>181</b>
<b>8</b>	<b>Transportasi dan Komunikasi/Transportation and Communication</b> .....	<b>197</b>
8.1	Transportasi <i>Transportation</i> .....	203
8.2	Komunikasi <i>Communication</i> .....	207
<b>9</b>	<b>operasi/ Cooperatives</b> .....	<b>211</b>

<https://sukamarakab.bps.go.id>

## DAFTAR TABEL

### LIST OF TABLES

1.1	Wilayah Administratif <i>Administrative Area</i> .....	9
1.1.1	Luas Desa/Kelurahan di Kecamatan Sukamara, 2020 <i>Total Area by Village/Kelurahan in Sukamara Subdistrict, 2020</i> .....	9
1.1.2	Banyaknya Embung Desa Menurut Desa/Kelurahan di Kecamatan Sukamara, 2019 dan 2020 <i>Number of Embung by Village/Kelurahan in Sukamara Subdistrict, 2019 and 2020</i> .....	11
1.1.3	Topografi Wilayah Menurut Desa/Kelurahan di Kecamatan Sukamara, 2018 <i>Topography of Area by Village/Kelurahan in Sukamara Subdistrict Area, 2018</i> .....	12
1.1.4	Nama-Nama Sungai yang Melintasi Wilayah Kecamatan Sukamara, 2020 <i>Names of River Crossed Sukamara Subdistrict Area, 2020</i> .....	13
1.2	Iklim <i>Climate</i> .....	14
1.2.1	Pengamatan Unsur Iklim Menurut Bulan di Pos Pengamatan Badan Meteorologi Klimatologi dan Geofisika (BMKG) di Kecamatan Sukamara, 2020 <i>Observation of Climate Elements by Months at the Meteorology, Climatology, and Geophysics Observation Post in Sukamara Subdistrict, 2020</i> .....	14
2.1	Wilayah Administratif <i>Administrative Area</i> .....	23
2.1.1	Jumlah Desa, Kelurahan, Rukun Warga (RW), Rukun Tetangga (RT) Menurut Desa/Kelurahan di Kecamatan Sukamara, 2020 .....	23
	<i>Number of Villages, Wards, Citizen Foundation, Neighbour Foundation by Village/Kelurahan in Sukamara Subdistrict, 2020</i> .....	23
2.1.2	Jumlah Desa Menurut Desa/Kelurahan dan Klasifikasi Desa di Kecamatan Sukamara, 2020 <i>Number of Villages by Village/Kelurahan and Village Classification in Sukamara Subdistrict, 2020</i> .....	24
2.2	Sumber Daya Manusia <i>Human Resources</i> .....	25
2.2.1	Jumlah Pegawai Negeri Sipil Daerah Menurut Golongan di Kecamatan Sukamara, 2020 <i>Number of Regional Government Civil Servants by Rank in Sukamara Subdistrict, 2020</i> .....	25
2.2.2	Jumlah Pegawai Negeri Sipil Daerah menurut Jenis Kelamin di Kecamatan Sukamara, 2020 <i>Number of Regional Government Civil Servant by Gender in Sukamara Subdistrict, 2020</i> .....	26
2.2.3	Jumlah Pegawai Negeri Sipil Daerah menurut Tingkat Pendidikan di Kecamatan Sukamara, 2020 <i>Number of Regional Government Civil Servant by Education Attainment in Sukamara Subdistrict, 2020</i> .....	27

2.3	Pemilihan Umum <i>General Election</i> .....	28
2.3.1	Jumlah Penduduk yang Terdaftar pada Daftar Pemilih Tetap di Kecamatan Sukamara, 2020 <i>Number of Registered Population on the Permanent Voters List in Sukamara Subdistrict, 2020</i> .....	28
2.3.2	Jumlah Penduduk yang Terdaftar dan Menggunakan Hak Pilih dalam Pemilihan Gubernur dan Wakil Gubernur Provinsi Kalimantan Tengah di Kecamatan Sukamara, 2020 <i>Number of Registered Population and Used The Suffrage in the Election of the Governor and Deputy Governor of Kalimantan Tengah Province in Sukamara Subdistrict, 2020</i> .....	29
3.1.	Penduduk, Laju Pertumbuhan Penduduk, Distribusi Persentase Penduduk, Kepadatan Penduduk, Rasio Jenis Kelamin Penduduk Menurut Desa/Kelurahan di Kecamatan Sukamara, 2020 <i>Population, Population Growth Rate, Percentage Distribution of Population, Population Density, and Gender Ratio by Village/Kelurahan in Sukamara Subdistrict, 2020</i> .....	41
3.2.	Jumlah Penduduk menurut Kelompok Umur dan Jenis Kelamin di Kecamatan Sukamara, 2020 <i>Population by Age Group and Gender in Sukamara Subdistrict, 2020</i> .....	44
3.3.	Jumlah Akta Kelahiran yang Dikeluarkan Menurut Desa/Kelurahan di Kecamatan Sukamara, 2016-2020 <i>Number of Birth Certificate by Village/Kelurahan in Sukamara Subdistrict, 2016-2020</i> .....	45
3.4.	Jumlah Akta Kematian yang Dikeluarkan Menurut Desa/Kelurahan di Kecamatan Sukamara, 2020 <i>Number of Death Certificate by Village/Kelurahan in Sukamara Subdistrict, 2020</i> .....	46
4.1	Pendidikan <i>Education</i> .....	57
4.1.1	Jumlah Desa <sup>1</sup> /Kelurahan yang Memiliki Fasilitas Sekolah Menurut Desa/Kelurahan dan Tingkat Pendidikan di Kecamatan Sukamara, 2014, 2017, dan 2020 <i>Number of Villages/Wards Having Educational Facilities by Wards/Village and Educational Level in Sukamara Subdistrict, 2014, 2017, and 2020</i> .....	57
4.1.2	Jumlah Sekolah Dasar (SD) Menurut Desa/Kelurahan di Kecamatan Sukamara, 2020 <i>The Number of Primary School by Village/Kelurahan in Sukamara Subdistrict, 2020</i> .....	59
4.1.3	Jumlah Madrasah Ibtidaiyah (MI) Menurut Desa/Kelurahan di Kecamatan Sukamara, 2020 <i>The Number of Madrasah Ibtidaiyah (MI) by Village/Kelurahan in Sukamara Subdistrict, 2020</i> .....	60
4.1.4	Jumlah Sekolah Menengah Pertama (SMP) Menurut Desa/Kelurahan di Kecamatan Sukamara, 2020 <i>The Number of Junior High School by Village/Kelurahan in Sukamara Subdistrict, 2020</i> .....	61

4.1.5	Jumlah Madrasah Tsanawiyah (MTs) Menurut Desa/Kelurahan di Kecamatan Sukamara, 2020 <i>The Number of Madrasah Tsanawiyah (MTs) by Village/Kelurahan in Sukamara Subdistrict, 2020</i> .....	62
4.1.6	Jumlah Sekolah Menengah Atas (SMA) Menurut Desa/Kelurahan di Kecamatan Sukamara, 2020 <i>The Number of Senior High School by Village/Kelurahan in Sukamara Subdistrict, 2020</i> .....	63
4.1.7	Jumlah Madrasah Aliyah (MA) Menurut Desa/Kelurahan di Kecamatan Sukamara, 2020 <i>The Number of Madrasah Aliyah (MA) by Village/Kelurahan in Sukamara Subdistrict, 2020</i> .....	64
4.1.8	Jumlah Sekolah Menengah Kejuruan (SMK) Menurut Desa/Kelurahan di Kecamatan Sukamara, 2020 <i>The Number of Vocational High School by Village/Kelurahan in Sukamara Subdistrict, 2020</i> .....	65
4.1.9	Jumlah Akademi/Perguruan Tinggi Menurut Desa/Kelurahan di Kecamatan Sukamara, 2020 <i>The Number of Academy/University by Village/Kelurahan in Sukamara Subdistrict, 2020</i> .....	66
4.1.10	Kemudahan Untuk Mencapai Sarana Pendidikan Terdekat Bagi Desa yang Tidak ada Sarana Pendidikan Menurut Desa/Kelurahan dan Jenjang Pendidikan di Kecamatan Sukamara, 2020 <i>The Ease of Access to Nearest Education Facility for Village that Not Having Education Facility by Village/Kelurahan and Education Level in Sukamara Subdistrict, 2020</i> .....	67
4.1.11	Jumlah Sekolah, Guru, dan Murid Taman Kanak-Kanak (TK) di Bawah Kementerian Pendidikan dan Kebudayaan Menurut Desa/Kelurahan di Kecamatan Sukamara, 2019/2020 dan 2020/2021 <i>Number of Schools, Teachers, and Pupils in Kindergarten Under The Ministry of Education and Culture by Village/Kelurahan in Sukamara Subdistrict, 2019/2020 dan 2020/2021</i> .....	69
4.1.12	Jumlah Sekolah, Guru, dan Murid Raudhatul Athfal (RA) di Bawah Kementerian Agama Menurut Desa/Kelurahan di Kecamatan Sukamara, 2020/2021 <i>Number of Schools, Teachers, and Pupils in Raudhatul Athfal Under The Ministry of Religious by Village/Kelurahan in Sukamara Subdistrict, 2020/2021</i> .....	72
4.1.13	Jumlah Sekolah, Guru, dan Murid Sekolah Dasar (SD) di Bawah Kementerian Pendidikan dan Kebudayaan Menurut Desa/Kelurahan di Kecamatan Sukamara, 2019/2020 dan 2020/2021 <i>Number of Schools, Teachers, and Pupils in Primary Schools Under The Ministry of Education and Culture by Village/Kelurahan in Sukamara Subdistrict, 2019/2020 dan 2020/2021</i> .....	75
4.1.14	Jumlah Sekolah, Guru, dan Murid Madrasah Ibtidaiyah (MI) di Bawah Kementerian Agama Menurut Desa/Kelurahan di Kecamatan Sukamara, 2020/2021 <i>Number of Schools, Teachers, and Pupils in Madrasah</i>	



<i>Ibtidaiyah Under The Ministry of Religious by Village/Kelurahan in Sukamara Subdistrict, 2020/2021</i> .....	78
4.1.15 Jumlah Sekolah, Guru, dan Murid Sekolah Menengah Pertama (SMP) di Bawah Kementerian Pendidikan dan Kebudayaan Menurut Desa/Kelurahan di Kecamatan Sukamara, 2019/2020 dan 2020/2021 <i>Number of Schools, Teachers, and Pupils in Junior High Schools Under The Ministry of Education and Culture by Village/Kelurahan in Sukamara Subdistrict, 2019/2020 dan 2020/2021</i> .....	81
4.1.16 Jumlah Sekolah, Guru, dan Murid Madrasah Tsanawiyah (MTs) di Bawah Kementerian Agama Menurut Desa/Kelurahan di Kecamatan Sukamara, 2020/2021 <i>Number of Schools, Teachers, and Pupils in Madrasah Tsanawiyah Under The Ministry of Religious by Village/Kelurahan in Sukamara Subdistrict, 2020/2021</i> .....	84
4.1.17 Jumlah Sekolah, Guru, dan Murid Sekolah Menengah Atas (SMA) di Bawah Kementerian Pendidikan dan Kebudayaan Menurut Desa/Kelurahan di Kecamatan Sukamara, 2019/2020 dan 2020/2021 <i>Number of Schools, Teachers, and Pupils in Senior High Schools Under The Ministry of Education and Culture by Village/Kelurahan in Sukamara Subdistrict, 2019/2020 dan 2020/2021</i> .....	87
4.1.18 Jumlah Sekolah, Guru, dan Murid Madrasah Aliyah (MA) di Bawah Kementerian Agama Menurut Desa/Kelurahan di Kecamatan Sukamara, 2020/2021 <i>Number of Schools, Teachers, and Pupils in Madrasah Aliyah Under The Ministry of Religious by Village/Kelurahan in Sukamara Subdistrict, 2020/2021</i> .....	90
4.1.19 Jumlah Gugus Depan dan Anggota Pramuka Menurut Desa/Kelurahan dan Tingkat Keanggotaan di Kecamatan Sukamara, 2020 <i>Number of Boy scout Participant by Village/Kelurahan and Level in Sukamara Subdistrict, 2020</i> .....	93
4.2 Kesehatan <i>Health</i> .....	94
4.2.1 Jumlah Desa yang Memiliki Sarana Kesehatan Menurut Desa/Kelurahan di Kecamatan Sukamara, 2018-2020.....	94
<i>Number of Villages Having Health Facilities by Village/Kelurahan in Sukamara Subdistrict, 2018-2020</i> .....	94
4.2.2 Jumlah Tenaga Kesehatan Menurut Desa/Kelurahan di Kecamatan Sukamara, 2020 <i>Number of Health Personnel by Health Institution in Sukamara Subdistrict, 2020</i> .....	97
4.2.3 Jumlah Rumah Sakit Umum, Rumah Sakit Khusus, dan Puskesmas Menurut Desa/Kelurahan di Kecamatan Sukamara, 2020 .....	98
<i>Number of General Hospital, Special Hospital, and Public Health Center by Village/Kelurahan in Sukamara Subdistrict, 2020</i> .....	98

4.2.4	Kemudahan Mencapai Sarana Kesehatan Terdekat Bagi Desa yang Tidak ada Sarana Kesehatan Menurut Desa/Kelurahan dan Jenis Sarana Kesehatan di Kecamatan Sukamara, 2020 <i>The Ease of Access to Nearest Health Facility for Village that Not Having Health Facility by Village/Kelurahan and Kind of Health Facility in Sukamara Subdistrict, 2020</i> .....	100
4.2.5	Jumlah Fasilitas Kesehatan Menurut Desa/Kelurahan di Kecamatan Sukamara, 2020 <i>Number of Health Facilities by Village/Kelurahan in Sukamara Subdistrict, 2020</i> .....	102
4.2.6	Jumlah Dokter Spesialis, Dokter Umum, dan Dokter Gigi Menurut Desa/Kelurahan di Kecamatan Sukamara, 2020 <i>Number of Specialist Doctors, Generalist Doctor, and Dentist by Village/Kelurahan in Sukamara Subdistrict, 2020</i> .....	104
4.2.7	Jumlah Kunjungan Wanita Hamil, Melakukan Kunjungan K1, Melakukan Kunjungan K4 Menurut Desa/Kelurahan di Kecamatan Sukamara, 2020 <i>Number of Visited of Pregnancy Woman, One Visit, Four Visits by Village/Kelurahan in Sukamara Subdistrict, 2020</i> .....	105
4.2.8	Jumlah Persalinan Menurut Desa/Kelurahan di Kecamatan Sukamara, 2020 <i>Number of Deliveries by Village/Kelurahan in Sukamara Subdistrict, 2020</i> .....	106
4.2.9	Jumlah Kelahiran Menurut Desa/Kelurahan dan Penolong Kelahiran Terakhir di Kecamatan Sukamara, 2020 <i>Total Birth by Village/Kelurahan and Birth Attendant in Sukamara Subdistrict, 2020</i> .....	107
4.2.10	Jumlah Warga Penderita Gizi Buruk Menurut Desa/Kelurahan di Kecamatan Sukamara, 2018 dan 2019 <i>The Number of Malnutrition Case by Village/Kelurahan in Sukamara Subdistrict, 2018-2019</i> .....	108
4.2.11	Jumlah Bayi Lahir, Bayi Berat Badan Lahir Rendah (BBLR), BBLR Dirujuk, dan Bergizi Buruk Menurut Desa/Kelurahan di Kecamatan Sukamara, 2020 <i>Number of Births, Babies with Low Birth Weights (LBW), Treated LBW, and Malnutrition Cases by Village/Kelurahan in Sukamara Subdistrict, 2020</i> .....	109
4.2.12	Jumlah Balita Yang Pernah Mendapat Imunisasi Menurut Desa/Kelurahan dan Jenis Imunisasi di Kecamatan Sukamara, 2020 <i>Number of Children Under Five Years Who Had Immunization by Village/Kelurahan and Type of Immunization in Sukamara Subdistrict, 2020</i> .....	110
4.2.13	Jumlah Penderita dan Korban Penyakit Menular menurut Jenis Penyakit di Kecamatan Sukamara, 2020 <i>Number of Patients and Victims of Infectious Diseases by Type of Disease in Sukamara Subdistrict, 2020</i> .....	111
4.2.14	Jumlah Klinik Keluarga Berencana (KKB) dan Pos Pelayanan Keluarga Berencana Desa (PPKBD) Baru Menurut Desa/Kelurahan di Kecamatan Sukamara, 2020 <i>Number of Family Planning Clinics (KKB) and New Village</i>	

	<i>Family Planning Service Posts (PPKBD) by Villages in Sukamara Subdistrict, 2020</i> .....	112
4.2.15	Prasarana dan Metode yang Digunakan Peserta KB Baru Menurut Desa/Kelurahan di Kecamatan Sukamara, 2020 <i>Infrastructure and Methods Used by New Family Planning Participants by Villages in Sukamara Subdistrict, 2020</i> .....	113
4.2.16	Jumlah Pasangan Usia Subur (PUS) dan Peserta KB Aktif Menurut Desa/Kelurahan di Kecamatan Sukamara, 2020 <i>Number of Couples of Childbearing Age (EFA) and Active Family Planning Participants by Villages in Sukamara Subdistrict, 2020</i> .....	114
4.2.17	Target dan Pencapaian Akseptor KB Baru Menurut Desa/Kelurahan di Kecamatan Sukamara, 2020 <i>New Family Planning Acceptor Targets and Achievements by Villages in Sukamara Subdistrict, 2020</i> .....	116
4.3	Agama dan Sosial Lainnya <i>Religion and Other Social Affairs</i> .....	117
4.3.1	Persentase Penduduk Menurut Desa/Kelurahan dan Agama yang Dianut di Kecamatan Sukamara, 2020 <i>Population by Village/Kelurahan and Religion in Sukamara Subdistrict, 2020</i> .....	117
4.3.2	Jumlah Tempat Peribadatan Menurut Desa/Kelurahan di Kecamatan Sukamara, 2020 <i>Number of Places of Worship by Village/Kelurahan and Religion in Sukamara Subdistrict, 2020</i> .....	118
4.3.3	Jumlah Rohaniawan Menurut Desa/Kelurahan dan Agama yang Dianut di Kecamatan Sukamara, 2020 <i>Number of Clergy by Village/Kelurahan and Religion in Sukamara Subdistrict, 2020</i> .....	119
4.3.4	Jumlah Desa Menurut Penggunaan Fasilitas Tempat Buang Air Besar Sebagian Besar Keluarga di Kecamatan Sukamara, 2018, 2019, dan 2020 <i>Number of Villages by Toilet Facility Usage of Majority of Families in Sukamara Subdistrict, 2018, 2019, and 2020</i> .....	120
4.3.5	Jumlah Kejadian Bencana Alam Menurut Desa/Kelurahan dan Jenis Bencana Alam di Kecamatan Sukamara, 2020 <i>Number of Natural Disaster by Village/Kelurahan and Type of Natural Disaster Within Last Three Years in Sukamara Subdistrict, 2020</i> .....	121
4.3.6	Jumlah Korban Jiwa Akibat Bencana Alam Menurut Desa/Kelurahan dan Jenis Bencana Alam di Kecamatan Sukamara, 2018 <i>Number of Victims Due to Natural Disasters by Village/Kelurahan and Types of Natural Disasters in Sukamara Subdistrict, 2018</i> .....	124
4.3.7	Keberadaan Fasilitas/Upaya Antisipasi/Mitigasi Bencana Alam Menurut Desa/Kelurahan di Kecamatan Sukamara, 2020 <i>Number of Facility/Effort in Anticipation/Mitigation of Natural Disaster by Village/Kelurahan in Sukamara Subdistrict, 2020</i> .....	127

4.3.8	Jumlah Sarana dan Prasarana Ekonomi Menurut Desa/Kelurahan dan Jenisnya di Kecamatan Sukamara, 2020 <i>Number of Economic Facility by Village/Kelurahan and Type of Economic Facility in Sukamara Subdistrict, 2020</i> .....	129
4.3.9	Jumlah Surat Nikah yang Dikeluarkan Menurut Desa/Kelurahan di Kecamatan Sukamara, 2020 <i>Number of Marriage Certificate Incurred by Village/Kelurahan in Sukamara Subdistrict, 2020</i> .....	132
4.3.10	Jumlah Prasarana/Fasilitas Olah Raga Menurut Kecamatan di Kecamatan Sukamara, 2020 <i>Number of Infrastructure/Sport Facilities order By Subdistrict in Sukamara Subdistrict, 2020</i> .....	133
4.3.11	Jumlah Petugas Pertahanan Sipil (Hansip) dan Perlindungan Masyarakat (Linmas) di Kecamatan Sukamara, 2020 <i>Number of Civil Defense Officers (Hansip) and Community Protection (Linmas) in Sukamara Subdistrict, 2020</i> .....	134
4.3.12	Jumlah Sertifikat Tanah yang Dikeluarkan Menurut Jenis Hak Atas Tanah dan Desa/Kelurahan di Kecamatan Sukamara, 2020 <i>Number of Land Certificates Issued by Type of Land Rights and Village/Kelurahan in Sukamara Subdistrict, 2020</i> .....	135
4.3.13	Luas Tanah yang Diberikan Sertifikat Menurut Hak Atas Tanah dan Desa/Kelurahan (m <sup>2</sup> ) di Kecamatan Sukamara, 2020 <i>Area of Land for which Certificate is granted according to Land Rights and Village/Kelurahan (m<sup>2</sup>) in Sukamara Subdistrict, 2020</i> .....	136
4.3.14	Jumlah Pemohon Sertifikat Atas Tanah dan Jumlah Sertifikat yang Diselesaikan di Kecamatan Sukamara, 2020 <i>Number of Land-Certificate's Applicant and Number of Issued Land-Certificate in Sukamara Subdistrict, 2020</i> .....	137
4.3.15	Pemustaka Perpustakaan Menurut Jenis Kelamin dan Desa/Kelurahan di Kecamatan Sukamara, 2020 <i>Librarian by Gender and Village/Kelurahan in Sukamara Subdistrict, 2020</i> .....	138
4.3.16	Jumlah Koleksi Buku Perpustakaan Umum Menurut Desa/Kelurahan di Kecamatan Sukamara, 2020 <i>Number of Public Library Book Collections by Village/Kelurahan in Sukamara Subdistrict, 2020</i> .....	139
5.1	Tanaman Pangan <i>Food Crops</i> .....	151
5.1.1	Luas Lahan Sawah Menurut Jenis Pengairan dan Desa/Kelurahan di Kecamatan Sukamara (ha), 2020 <i>Rice field Area by Type of Irrigation and Village/Kelurahan in Sukamara Subdistrict (ha), 2020</i> .....	151
5.2	Hortikultura <i>Horticulture</i> .....	152
5.2.1	Luas Panen Tanaman Sayuran dan Buah-Buahan Semusim Menurut Jenis Tanaman di Kecamatan Sukamara (ha), 2016-2020 <i>Harvested Area of</i>	

	<i>Seasonal Vegetables and Fruits by Kind of Plants in in Sukamara Subdistrict (ha), 2016-2020</i> .....	152
5.2.2	Produksi Tanaman Sayuran dan Buah-Buahan Semusim Menurut Jenis Tanaman di Kecamatan Sukamara (kuintal), 2016-2020 <i>Production of Seasonal Vegetables and Fruits by Kind of Plants in Sukamara Subdistrict (quintal), 2016-2020</i> .....	153
5.2.3	Produksi Buah-buahan dan Sayuran Tahunan Menurut Jenis Tanaman di Kecamatan Sukamara (kuintal), 2018-2020 <i>Production of Annual Fruits and Vegetables by Kind of Plant (quintal) in Sukamara Subdistrict, 2016-2020</i> .....	154
5.3	Perkebunan <i>Estate Crops</i> .....	155
5.3.1	Luas Areal Tanaman Perkebunan Menurut Desa/Kelurahan dan Jenis Tanaman di Kecamatan Sukamara (ha), 2020 <i>Planted Area of Estate Crops by Village/Kelurahan and Type of Crops in Sukamara Subdistrict (ha), 2020</i> .....	155
5.3.2	Produksi Perkebunan Rakyat Menurut Desa/Kelurahan dan Jenis Tanaman (kuintal) di Kecamatan Sukamara, 2020 <i>Production of Smallholder Estate by Village/Kelurahan and Type of Crops (quintal) in Sukamara Subdistrict, 2020</i> .....	156
5.4	Peternakan <i>Livestock</i> .....	157
5.4.1	Populasi Ternak menurut Jenis Ternak dan Desa di Kecamatan Sukamara, 2020 <i>Population of Livestock by Type of Livestock and Village in Sukamara Subdistrict, 2020</i> .....	157
5.4.2	Populasi Unggas Menurut Jenis Unggas dan Desa di Kecamatan Sukamara, 2020 <i>Population of Poultry by Type of Poultry and Village in Sukamara Subdistrict, 2020</i> .....	158
5.5	Perikanan <i>Fishery</i> .....	159
5.5.1	Jumlah Nelayan/Petani Ikan dan Produksi Perikanan Tangkap Menurut Desa/Kelurahan di Kecamatan Sukamara, 2020 <i>Number of Fisherman and Production of Fish Capture by Wards/Village and Types of Captures in Sukamara Subdistrict, 2020</i> .....	159
5.5.2	Jumlah Rumah Tangga Perikanan Budidaya menurut Jenis Budidaya di Kecamatan Sukamara (ton), 2020 <i>Number of Fish Aquaculture Household by Village/Kelurahan and Type of Aquaculture in Sukamara Subdistrict (ton), 2020</i> .....	160
5.5.3	Produksi Perikanan Budidaya menurut Jenis Budidaya di Kecamatan Sukamara (ton), 2020 <i>Production of Fish Aquaculture by Village/Kelurahan and Type of Aquaculture in Sukamara Subdistrict (ton), 2020</i> .....	161

5.5.4	Jumlah Perahu/Kapal Penangkapan Ikan menurut Jenisnya dan Desa di Kecamatan Sukamara, 2020 <i>Number of Fishing Boat by Its Type and Village in Sukamara Subdistrict, 2020</i> .....	162
5.5.5	Jumlah Alat Penangkap Ikan pada Perikanan Perairan Umum (Darat) menurut Jenisnya di Kecamatan Sukamara, 2020.....	163
	<i>Number of Fishing Equipment at Marine Fisheries by Type in Sukamara Subdistrict, 2020</i> .....	163
6.1	Listrik dan Air Minum <i>Electricity and Drinking Water</i> .....	171
6.1.1	Jumlah Keluarga Menurut Desa/Kelurahan dan Jenis Pengguna Listrik di Kecamatan Sukamara, 2020 <i>Number of Family by Village/Kelurahan and The Number of Electric Consumer in Sukamara Subdistrict, 2020</i> .....	171
6.1.2	Jumlah Desa Menurut Keberadaan Penerangan Jalan Utama Desa di Kecamatan Sukamara, 2018, 2019, dan 2020 <i>Number of Villages by Presence of The Sources of Main Street Illumination in Sukamara Subdistrict, 2018, 2019, and 2020</i> .....	172
6.1.3	Jumlah Desa Menurut Jenis Bahan Bakar untuk Memasak yang Digunakan oleh Sebagian Besar Keluarga di Kecamatan Sukamara, 2018, 2019, dan 2020 <i>Number of Villages by Type of Cooking Fuel Used by Majority of Families in Sukamara Subdistrict, 2018, 2019, and 2020</i> .....	173
6.1.4	Jumlah Desa Menurut Sumber Air Minum Sebagian Besar Keluarga di Kecamatan Sukamara, 2018, 2019, dan 2020 <i>Number of Villages by Sources of Drinking Water of Majority of The Families in Sukamara Subdistrict, 2018, 2019, and 2020</i> .....	174
6.1.5	Jumlah Pelanggan Lisrik PT. PLN Menurut Desa/Kelurahan di Kecamatan Sukamara, 2020 <i>Numbers of PT. PLN Customers by Village/Kelurahan in Sukamara Subdistrict, 2020</i> .....	175
6.1.6	Daya Terpasang PT. PLN Menurut Desa/Kelurahan di Kecamatan Sukamara, 2020 <i>Installed Electricity Power by Village/Kelurahan in Sukamara Subdistrict, 2020</i> .....	176
6.1.7	Jumlah Pelanggan PDAM Sukamara dan Jumlah Air yang Disalurkan menurut Jenis Konsumen di Kabupaten Sukamara, 2020 <i>Number of Drinking Water Regional Company Clients and Quantity of Water Supply by Kind of Consumers in Sukamara Regency, 2020</i> .....	177
6.1.8	Produksi dan Distribusi Air Minum yang Disalurkan, Dipakai Sendiri, dan Susut/Hilang berdasarkan Bulan oleh PDAM di Kecamatan Sukamara, 2019 <i>Production and Distribution of Drinking Water which is Distributed, Self-Consumed, and Shrunked/Lost by PDAM by onth in Sukamara Subdistrict, 2019</i> .....	178
6.2	Konstruksi <i>Construction</i> .....	179

6.2.1	Jumlah Surat Izin Mendirikan Bangunan (IMB) yang Dikeluarkan Menurut Desa/Kelurahan di Kecamatan Sukamara, 2020 <i>Number of Issued Building Certificate by Village/Kelurahan in Sukamara Subdistrict, 2020</i> .....	179
6.3	Perdagangan <i>Trading</i> .....	180
6.3.1	Jumlah Pedagang menurut Jenis Pedagang dan Desa/Kelurahan di Kecamatan Sukamara, 2020 <i>Number of Trader by Type and Village/Kelurahan in Sukamara Subdistrict, 2020</i> .....	180
7.1.	Jumlah Rumah Makan/Restoran Menurut Desa/Kelurahan di Kecamatan Sukamara, 2017-2020 <i>Number of Restaurant by Village/Kelurahan in Sukamara Subdistrict, 2017-2020</i> .....	187
7.2.	Jumlah Desa yang Memiliki Kelompok Kegiatan Olahraga Menurut Jenis Olahraga dan Ketersediaan Fasilitas/Lapangan Olahraga di Kecamatan Sukamara, 2020 <i>Number of Village Having Sport Activity by Types of Sports and the Availability of Sport Facility or Field in Sukamara Subdistrict, 2020</i> ...	188
7.3.	Jumlah Hotel dan Rumah Makan menurut Desa/Kelurahan di Kecamatan Sukamara, 2019 <i>Number of Hotels and Restaurant by Wards/Village in Sukamara Subdistrict, 2019</i> .....	189
7.4.	Jumlah Akomodasi Hotel Menurut Desa/Kelurahan di Kecamatan Sukamara, 2020 <i>Number of Hotel Accomodations by Wards/Village in Sukamara Subdistrict, 2020</i> .....	190
7.5.	Objek Wisata berdasarkan Jenis Objek Wisata dan Desa/Kelurahan di Kecamatan Sukamara, 2020 <i>Tourist Attraction by Kind of Attraction and Wards/Village in Sukamara Subdistrict, 2020</i> .....	191
7.6.	Objek Wisata berdasarkan Status Kepemilikan dan Desa/Kelurahan di Kecamatan Sukamara, 2020 <i>Tourist Attraction by Ownership Status and Wards/Village in Sukamara Subdistrict, 2020</i> .....	192
7.7.	Lokasi Objek Wisata Alam berdasarkan Desa di Kecamatan Sukamara, 2020 <i>Location of Nature Tourism by Village in Sukamara Subdistrict, 2020</i> .....	193
7.8.	Lokasi Objek Wisata Sejarah berdasarkan Desa/Kelurahan di Kecamatan Sukamara, 2020 <i>Location of Historical Tourism by Wards/Village in Sukamara Subdistrict, 2020</i> .....	194
7.9.	Lokasi Objek Wisata Buatan berdasarkan Desa/Kelurahan di Kecamatan Sukamara, 2020 <i>Location of Artificial Tourism by Wards/Village in Sukamara Subdistrict, 2020</i> .....	195
8.1	Transportasi <i>Transportation</i> .....	203
8.1.1	Sarana Transportasi Antar Desa Menurut Desa/Kelurahan di Kecamatan Sukamara, 2020 <i>Transportation Infrastructure Inter Village by Village/Kelurahan in Sukamara Subdistrict, 2020</i> .....	203

8.1.2	Kondisi Jalan Darat Antar Desa Menurut Desa/Kelurahan di Kecamatan Sukamara, 2020 <i>Condition of Land Road Inter Village by Village/Kelurahan in Sukamara Subdistrict, 2020</i> .....	204
8.1.3	Jumlah Armada Kapal Sungai Menurut Jenis Kendaraan dan Desa/Kelurahan di Kecamatan Sukamara, 2020 <i>Number of River Transportations by Types of Vehicles and Villages/Kelurahan in Sukamara Subdistrict, 2020</i> .....	205
8.1.4	Jumlah Kendaraan Menurut Jenis Kendaraan dan Desa/Kelurahan di Kecamatan Sukamara, 2020 <i>Number of Vehicles by Types of Vehicles and Villages in Sukamara Subdistrict, 2020</i> .....	206
8.2	Komunikasi <i>Communication</i> .....	207
8.2.1	Jumlah Menara dan Operator Layanan Komunikasi Telepon Seluler Serta Kondisi Sinyal Telepon Seluler Menurut Desa/Kelurahan di Kecamatan Sukamara, 2020 <i>The Number of Base Transceiver Station (BTS), Cellular Phone Signal, Condition of Phone Signal by Village/Kelurahan in Sukamara Subdistrict, 2020</i> .....	207
8.2.2	Keberadaan Kantor Pos/Pos Pembantu/Rumah Pos dan Perusahaan/Agen Jasa Ekspedisi Swasta Menurut Desa/Kelurahan di Kecamatan Sukamara, 2020 <i>The Availability of Post Office/Susidiary of Post Office/House of Post and Private Expedition Service Company by Village/Kelurahan in Sukamara Subdistrict, 2020</i> .....	208
8.2.3	Jumlah Kantor Pos Pembantu Menurut Desa/Kelurahan di Kecamatan Sukamara, 2020 <i>Number of Auxiliary Post Office by Village/Kelurahan in Sukamara Subdistrict, 2020</i> .....	209
8.2.4	Jumlah Tenaga Kerja Kantor Pos Pembantu Menurut Desa/Kelurahan di Kecamatan Sukamara, 2019 <i>Number of Auxiliary Post Office Manpower by Village/Kelurahan in Sukamara Subdistrict, 2019</i> .....	210
9.1.	Jumlah Sarana Lembaga Keuangan Yang Beroperasi Menurut Desa/Kelurahan dan Jenisnya di Kecamatan Sukamara, 2020 <i>The Number of Financial Institution Facility Operating by Village/Kelurahan and Type of Facility in Sukamara Subdistrict, 2020</i> .....	217
9.2.	Jumlah Perusahaan menurut Bentuk Perusahaan dan Desa/Kelurahan di Kecamatan Sukamara, 2020 <i>Number of Company by Type and Village/Kelurahan in Sukamara Subdistrict, 2020</i> .....	218
9.3.	Jumlah Koperasi yang Masih Aktif Menurut Desa/Kelurahan dan Jenis Koperasi di Kecamatan Sukamara, 2020 <i>Number of Active Cooperative by Village/Kelurahan and Type of Cooperative in Sukamara Subdistrict, 2020</i> ...	219
9.4.	Jumlah Koperasi Aktif dan Tidak Aktif Menurut Desa/Kelurahan di Kecamatan Sukamara, 2020 <i>Number of Active and Inactive Cooperation by Village/Kelurahan in Sukamara Subdistrict, 2020</i> .....	220



9.5.	Jumlah Koperasi Menurut Jenis Koperasi dan Desa/Kelurahan di Kecamatan Sukamara, 2020 <i>Number of Cooperation by Type of Cooperatives and Villages/Wards in Sukamara Subdistrict, 2020</i> .....	221
9.6.	Jumlah Anggota Koperasi Menurut Jenisnya dan Desa/Kelurahan di Kecamatan Sukamara, 2020 <i>Number of Cooperation Members by Type and Village/Kelurahan in Sukamara Subdistrict, 2020</i> .....	222
9.7.	Jumlah Investasi Menurut Jenis Investasi dan Desa di Kecamatan Sukamara, 2020 <i>Number of Investation by Type of Investment and Village in Sukamara Subdistrict, 2020</i> .....	223
9.8.	Jumlah Investasi Menurut Jenis Investasi dan Desa di Kecamatan Sukamara (juta Rupiah), 2020 <i>Number of Investation by Type of Investment and Village in Sukamara Subdistrict (million Rupiah), 2020</i> .....	224

<https://sukamarakab.bps.go.id>

## DAFTAR GAMBAR

### LIST OF FIGURES

1.1.	Persentase Luas Wilayah Desa/Kelurahan di Kecamatan Sukamara, 2020 <i>Percentage of Total Area of Village in Sukamara Subdistrict, 2020</i> .....	7
1.2.	Jarak dari Ibukota Kecamatan ke Desa/Kelurahan di Kecamatan Sukamara, 2020 <i>Distances From Capital of Subdistrict to Capital of Wards/Village in Sukamara Subdistrict, 2020</i> .....	8
2.1.	Jumlah Rukun Tetangga menurut Desa/Kelurahan di Kecamatan Sukamara, 2020 <i>Number of Neighborhood by Subdistrict in Sukamara Subdistrict, 2020</i> .....	21
2.2.	Komposisi Pegawai Negeri Sipil (PNS) Daerah menurut Tingkat Pendidikan di Kecamatan Sukamara, 2020 <i>Composition of Regional Government Civil Servant by Education Attainment in Sukamara Subdistrict, 2020</i> .....	22
3.1.	Piramida Penduduk Sukamara (dalam jiwa), 2020 <i>Population Pyramid of Sukamara (in person), 2020</i> .....	39
3.2.	Jumlah Akta Kelahiran yang Dikeluarkan Menurut Desa di Kecamatan Sukamara, 2020 <i>Number of Birth Certificate by Village in Balai Riam Subdistrict, 2020</i> .....	40
4.1.	Jumlah Sekolah menurut Jenis dan Status Sekolah di Kecamatan Sukamara, 2020 <i>Number of School by Type and Status of School in Sukamara Subdistrict, 2020</i> .....	55
4.2.	Jumlah Fasilitas Kesehatan di Kecamatan Sukamara, 2020 <i>Number of Health Facilities in Sukamara Subdistrict, 2020</i> .....	56
5.1.	Populasi Ternak Menurut Jenis Ternak di Kecamatan Sukamara, 2020 <i>Population of Livestock by Type of Livestock in Sukamara Subdistrict, 2020</i> .....	149
5.2.	Produksi Perikanan Tangkap menurut Desa/ Kelurahan di Kecamatan Sukamara (ton), 2020 <i>Production of Fish Capture by Village/Kelurahan in Sukamara Subdistrict (ton), 2020</i> .....	150
6.1.	Persentase Surat Izin Mendirikan Bangunan (IMB) yang Dikeluarkan menurut Kecamatan di Kecamatan Sukamara, 2020	

	<i>Percentage Number of Issued Building Certificate by Subdistrict in Sukamara Subdistrict, 2020</i> .....	169
6.2.	Jumlah Pelanggan Lisrik PT. PLN Menurut Desa/Kelurahan di Kecamatan Sukamara, 2020 <i>Numbers of PT. PLN Customers by Village/Kelurahan in Sukamara Subdistrict, 2020</i> .....	170
7.1.	Jumlah Objek Wisata berdasarkan Jenis Objek Wisata di Kecamatan Sukamara, 2020 <i>Tourist Attraction by Kind of Attraction in Sukamara Subdistrict, 2020</i> .....	185
7.2.	Jumlah Akomodasi, Kamar, dan Tempat Tidur menurut Desa/Kelurahan di Kecamatan Sukamara, 2020 <i>Number of Accomodations, Rooms, and Beds by Wards/Village in Sukamara Subdistrict, 2020</i> .....	186
8.1.	Jumlah Kantor Pos Menurut Jenis Kantor di Kecamatan Sukamara, 2020 <i>Number of post office by type in Sukamara Subdistrict, 2020</i> ..	201
8.2.	Data Menara Komunikasi menurut Desa/Kelurahan di Kecamatan Sukamara, 2020 <i>Statistics of Indonesian Telecommunication Company Customers by Kelurahan/Village in Sukamara Subdistrict, 2020</i> .....	202
9.1.	Jumlah Koperasi menurut Desa/Kelurahan di Kecamatan Sukamara, 2020 <i>Number of Cooperation by Type and Wards/Village in Sukamara Subdistrict, 2020</i> .....	215
9.2.	Jumlah Investasi Menurut Jenis Investasi dan Desa di Kecamatan Sukamara, 2020 <i>Number of Investation by Type of Investment and Village in Sukamara Subdistrict, 2020</i> .....	216

## PENJELASAN UMUM EXPLANATORY NOTES

Tanda-tanda, satuan-satuan dan lain-lainnya yang digunakan dalam publikasi ini adalah sebagai berikut:

*Symbols, units and other which were used in this publication, are as follows :*

### 1. TANDA-TANDA/SYMBOLS

Data tidak tersedia/ <i>Data not available</i>	: ...
Tidak ada atau nol/ <i>Null or zero</i>	: –
Data dapat diabaikan/ <i>Data negligible</i>	: 0
Tanda decimal/ <i>Decimal point</i>	: ,
Data tidak dapat ditampilkan/ <i>Not applicable</i>	: NA
Angka perkiraan/ <i>Estimated figures</i>	: e
Angka sementara/ <i>Preliminary figures</i>	: x
Angka sangat sementara/ <i>Very preliminary figures</i>	: xx
Angka diperbaiki/ <i>Revised figures</i>	: r

### 2. SATUAN/UNITS

barel/ <i>barrel</i>	: 158,99 liter/ <i>litres</i> = 1/6,2898 m <sup>3</sup>
hektar (ha)/ <i>hectare (ha)</i>	: 10 000 m <sup>2</sup>
kilometer (km)/ <i>kilometres (km)</i>	: 1 000 meter/ <i>meters (m)</i>
knot/ <i>knot</i>	: 1,8523 km/jam (km/hour)
kuintal/ <i>quintal</i>	: 100 kg
KWh	: 1 000 Watt hour
MWh	: 1 000 KWh
liter (untuk beras)/ <i>litre (for rice)</i>	: 0,80 kg
ons/ <i>ounce</i>	: 28,31 gram/ <i>grams</i>
ton	: 1 000 kg

Satuan lain: buah, dus, butir, helai/lembar, kaleng, batang, pulsa, ton kilometer (ton-km), jam, menit, persen (%).

*Other units: unit, pack, pieces, sheet, tin, pulse, ton-kilometres(ton-km), hour, minute, percent (%).*

Perbedaan angka di belakang koma disebabkan oleh pembulatan angka.  
*The difference in decimal numbers is caused by rounding.*



BAB  
Chapter



**01**

# GEOGRAFI DAN IKLIM

*Geography and Climate*



LUAS WILAYAH



KECAMATAN

**SUKAMARA**

**1 028** Km<sup>2</sup>

*Total Area of Sukamara Subdistrict*

terdiri dari  
*consist of*

**8** Desa  
*villages*





## PENJELASAN TEKNIS

1. **Ibu kota kecamatan** adalah ibu kota atau tempat kedudukan pusat pemerintahan dari sebuah kecamatan.
2. **Meter di atas permukaan laut (disingkat mdpl)** adalah istilah untuk menjelaskan ketinggian suatu tempat dari permukaan laut, dinyatakan dalam meter.
3. **Sukamara di bagian Utara** dibatasi Kecamatan Balai Riam, sedangkan di bagian Selatan berbatasan dengan Kecamatan Pantai Lunci dan Kecamatan Jelai. Sebelah Barat berbatasan dengan Kabupaten Ketapang Provinsi Kalimantan Barat, dan sebelah Timur berbatasan dengan Kabupaten Kotawaringan Barat.
4. **Seperti kecamatan** lainnya di Kabupaten Sukamara, Kecamatan Sukamara memiliki iklim tropis yang dipengaruhi oleh musim hujan dan musim kemarau.
5. **Wilayah Kecamatan Sukamara** dapat dikatakan termasuk daerah rendah dengan ketinggian berkisar antara 7–100 m serta kemiringan 0-15 derajat.
6. **Badan Pusat Statistik (BPS)** telah melakukan pendataan Potensi Desa (Podes) sejak tahun 1980. Sejak saat itu, Podes dilaksanakan secara rutin sebanyak 3 kali dalam kurun waktu sepuluh tahun untuk mendukung kegiatan Sensus

## TECHNICAL NOTES

1. **Capital of Subdistrict** is a capital or center place of government from a Subdistrict.
2. **Metres in above means sea level (MASML)** is a standard metric measurement in metres of the elevation or altitude of a location in reference to a historic mean sea level.
3. **In the North, Sukamara Subdistrict** is bordered by Sukamara Subdistrict, in the South bordered by Pantai Lunci Subdistrict and Jelai Subdistrict, In the West, bordered by Ketapang Regency, Kalimantan Barat Province and in the East bordered by Kotawaringin Barat Regency
4. **Like other Subdistricts** in Kalimantan Tengah, Sukamara Subdistrict has tropical climate that is influenced by dry season and rainy season.
5. **Sukamara Subdistrict area** can be said to be a low area with altitudes ranging from 7-100 m and a slope of 0-15 degrees.
6. **BPS-Statistics Indonesia** has been collecting village potential data since 1980. Podes has been regularly implemented 3 (three) times within ten years to support the activities of the Population Census, Agriculture Census, or Economic Census.



Penduduk, Sensus Pertanian, ataupun Sensus Ekonomi.

7. **Sejak tahun 2008**, pendataan Podes mengalami perubahan dengan adanya penambahan kuesioner suplemen kecamatan dan kabupaten/kota. Adanya penambahan kuesioner tersebut bertujuan untuk meningkatkan manfaat data Podes bagi para konsumen data dan pemerintah daerah dalam perencanaan pembangunan wilayah.
  8. **Pengumpulan data Podes 2018** dilakukan melalui wawancara langsung oleh petugas terlatih dengan narasumber yang relevan. Petugas adalah aparatur ataupun mitra kerja BPS Kabupaten/Kota, sementara narasumber adalah kepala desa/lurah atau narasumber lain yang memiliki pengetahuan terhadap wilayah target pencacahan.
  9. **Data Iklim** diperoleh dari Stasiun Meteorologi Klas I Tjilik Riwut Palangka Raya. Data tersebut diolah dari data di pos pengamatan di Sukamara dan Sukamara.
  10. **Curah hujan** merupakan ketinggian air hujan yang terkumpul dalam tempat yang datar, tidak menguap, tidak meresap, dan tidak mengalir. Curah hujan dalam 1 (satu) millimeter memiliki arti dalam luasan satu meter persegi pada
7. *Since 2008, Podes data collecting has been changed especially in providing additional information from Subdistrict and regency/municipality, by using separate questionnaires. The goal of these changes is to provide more benefits for data users and local government in regional development planning.*
  8. *Data collection of Podes 2018 carried out through direct interviews by trained personnel with relevant respondents. The interviewers are BPS Regency/City personnel or partners, meanwhile, the selected respondents are the village head/ward head or other respondents who have the knowledge towards the target area of enumeration.*
  9. *Climate Data obtained from BMKG-Tjilik Riwut Meteorology Station of Palangka Raya. The data is processed from data at observation posts in Sukamara and Sukamara.*
  10. *Rainfall is a level of rainwater collected in a flat, non-evaporating, non-absorbing, and non-flowing place. Rainfall in 1 (one) millimeter has the meaning in an area of one square meter in a flat place that holds water as high as one millimeter or as much as one liter of water.*

tempat yang datar tertampung air setinggi satu millimeter atau air sebanyak satu liter.

<https://sukamarakab.bps.go.id>

**ULASAN****DESCRIPTION****1.1 Geografi**

Kecamatan Sukamara terletak antara 2°17' Lintang Selatan 2°46' Lintang Selatan dan 111°06' Bujur Timur-111°09' Bujur Timur. Kecamatan Sukamara memiliki luas 1.028,00 km<sup>2</sup> atau 26,86 persen Luas Kabupaten Sukamara. Kecamatan Sukamara merupakan luas terbesar di Kabupaten Sukamara.

Kecamatan Sukamara memiliki batas-batas : utara - Kecamatan Balai Riam; selatan - Kecamatan Pantai Lunci dan Kecamatan Jelai ; barat - Kabupaten Ketapang; timur - Kabupaten Kotawaringin Barat.

Karakteristik wilayah di Kecamatan Sukamara dapat dikatakan termasuk daerah rendah dengan ketinggian berkisar antara 7–100 m serta kemiringan 0-15 derajat.

**1.2 Keadaan Iklim**

Dilihat dari segi iklim, BMKG memiliki 1 pos hujan yang berlokasi di Kecamatan Sukamara, yaitu Pos Hujan Sukamara. Curah hujan tertinggi selama tahun 2018 terjadi pada bulan Desember di Sukamara, yakni 637 mm. Pada bulan Juli tersebut di curah hujan di Pos Hujan Sukamara menunjukkan hasil yang cukup signifikan, yakni 143 mm. Namun, jumlah hari hujan tertinggi di Sukamara berkisar pada bulan November dan Desember.

**1.1 Geografi**

*Sukamara Subdistrict is located between 2°17' South Latitude-2°46' South Latitude and from 111°06' East Longitude-111°09' East Longitude. Sukamara Subdistrict which has area 1.028,00 km<sup>2</sup> or 26,86 percent of Sukamara Regency area is the biggest Subdistrict in Sukamara Regency.*

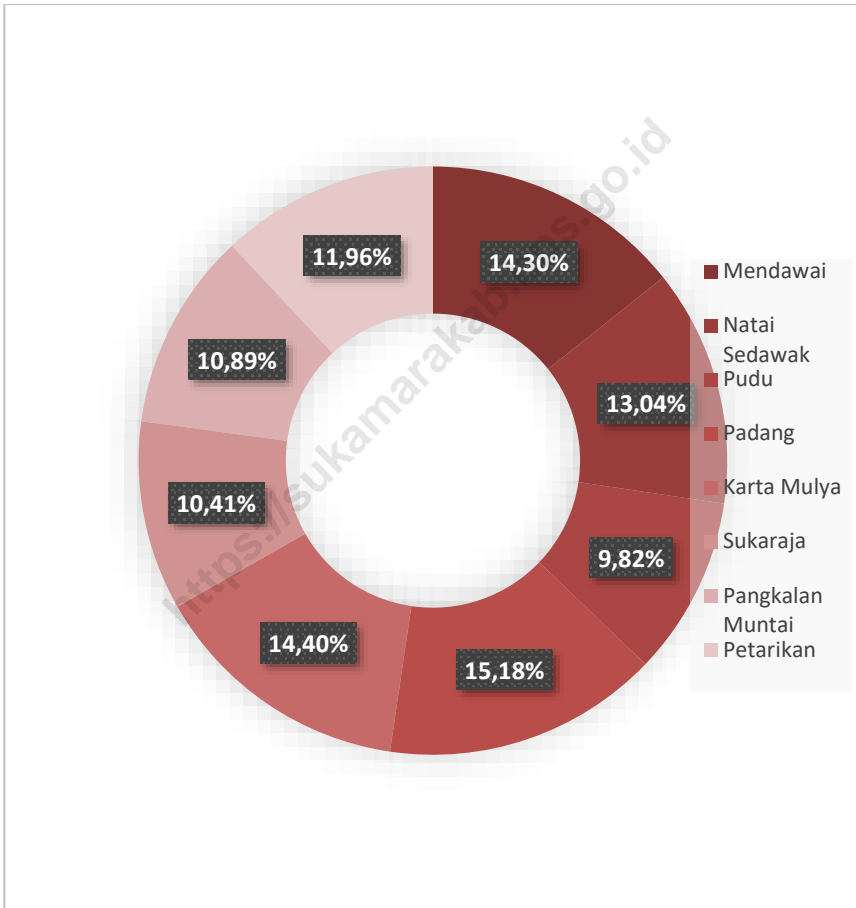
*Sukamara Subdistrict has boundaries : North – Sukamara Subdistrict; South – Pantai Lunci Subdistrict and Jelai Subdistrict; West – Ketapang Regency; East - Kotawaringin Barat Regency.*

*Characteristics of the region in Sukamara Subdistrict can be said to include low area with elevation from 7-100 m and the slope 0-15 degrees.*

**1.2 Climate**

*In terms of climate, BMKG has 1 rain posts located in Sukamara Subdistrict, which is the Sukamara Rain Post. The highest rainfall during 2018 occurred in December in Sukamara, which is 637 mm. In July, the rainfall at the Sukamara Rain Post showed quite significant results, i.e. 143 mm. However, the highest number of rainy days in Sukamara ranges in November and December.*

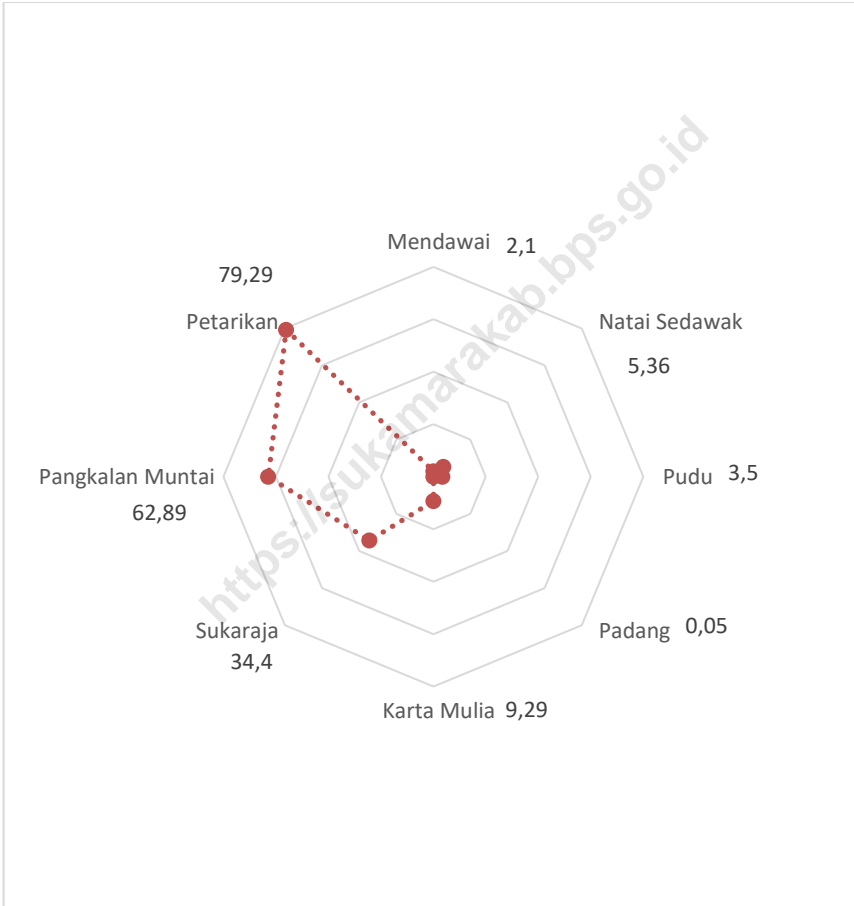
**Gambar 1.1. Persentase Luas Wilayah Desa/Kelurahan di Kecamatan Sukamara, 2020**  
*Figure Percentage of Total Area of Village in Sukamara Subdistrict, 2020*



Sumber : Sekretariat Daerah Kabupaten Sukamara  
 Source : Regional Government of Sukamara

**Gambar 1.2.** Jarak dari Ibukota Kecamatan ke Desa/Kelurahan di Kecamatan Sukamara, 2020

*Distances From Capital of Subdistrict to Capital of Wards/Village in Sukamara Subdistrict, 2020*



Sumber : Sekretariat Daerah Kabupaten Sukamara  
Source : Regional Government of Sukamara

## 1.1 WILAYAH ADMINISTRATIF

### ADMINISTRATIVE AREA

**Tabel 1.1.1 Luas Desa/Kelurahan di Kecamatan Sukamara, 2020**  
*Table Total Area by Village/Kelurahan in Sukamara Subdistrict, 2020*

<b>Desa/Kelurahan</b> <i>Village/Kelurahan</i>	<b>Luas (km<sup>2</sup>)</b> <i>Total Area</i> <i>(square.km)</i>	<b>Persentase terhadap Luas</b> <b>Kecamatan</b> <i>Percentage to Subdistrict's Area</i>
(1)	(2)	(3)
1. Mendawai	147	14,30
2. Natai Sedawak	134	13,04
3. P u d u	101	9,82
4. P a d a n g	156	15,18
5. Karta Mulia	148	14,40
6. Sukaraja	107	10,41
7. Pangkalan Muntai	112	10,89
8. Petarikan	123	11,96
<b>Kecamatan Sukamara</b> <i>Sukamara Subdistrict</i>	<b>1 028</b>	<b>100,00</b>

**Lanjutan Tabel/Continued Table 1.1**

	<b>Desa/Kelurahan</b> <i>Village/Kelurahan</i>	<b>Tinggi DPL (m)</b> <i>Elevation of MASML (m)</i>	<b>Jarak ke Ibukota</b> <i>Distance to the Capital</i>
	(1)	(4)	(5)
1.	Mendawai	7 - 100	2,1
2.	Natai Sedawak	7 - 100	5,4
3.	P u d u	7 - 100	3,5
4.	P a d a n g	7 - 100	0,1
5.	Karta Mulia	7 - 100	9,3
6.	Sukaraja	7 - 100	34,4
7.	Pangkalan Muntai	7 - 100	62,9
8.	Petarikan	7 - 100	79,3
	<b>Kecamatan Sukamara</b> <i>Sukamara Subdistrict</i>	<b>7 - 100</b>	-

Catatan/Note: <sup>1</sup>Berdasarkan Peraturan Menteri Dalam Negeri Nomor 137 Tahun 2017 tanggal 29 Desember 2017/*Based on Minister of Home Affairs Regulation Number 137/2017, December 29, 2017*

Sumber/Source: Kementerian Dalam Negeri/*Ministry of Home Affairs*

**Tabel 1.1.2** Banyaknya Embung Desa Menurut Desa/Kelurahan di Kecamatan Sukamara, 2019 dan 2020  
*Number of Embung by Village/Kelurahan in Sukamara Subdistrict, 2019 and 2020*

Desa/Kelurahan <i>Village/Kelurahan</i>		2019	2020
(1)		(2)	(3)
1.	Mendawai	-	-
2.	Natai Sedawak	-	-
3.	Pudu	-	-
4.	Padang	-	-
5.	Kartamulia	-	1
6.	Sukaraja	2	-
7.	Pangkalan Muntai	-	-
8.	Petarikan	-	-
<b>Kecamatan Sukamara</b> <i>Sukamara Subdistrict</i>		<b>2</b>	<b>1</b>

Catatan/Note: ...

Sumber/Source: Sekretariat Daerah Kabupaten Sukamara/Regional Government of Sukamara Regency



**Tabel 1.1.3 Topografi Wilayah Menurut Desa/Kelurahan di Kecamatan Sukamara, 2018**  
*Topography of Area by Village/Kelurahan in Sukamara Subdistrict Area, 2018*

<b>Desa/Kelurahan</b> <i>Village/Kelurahan</i>	<b>Topografi</b> <i>Topography</i>
(1)	(2)
1. Mendawai	<i>dataran/flatland</i>
2. Natai Sedawak	<i>dataran/flatland</i>
3. Pudu	<i>dataran/flatland</i>
4. Padang	<i>dataran/flatland</i>
5. Kartamulia	<i>dataran/flatland</i>
6. Sukaraja	<i>dataran/flatland</i>
7. Pangkalan Muntai	<i>dataran/flatland</i>
8. Petarikan	<i>dataran/flatland</i>
<b>Kecamatan Sukamara</b> <i>Sukamara Subdistrict</i>	<b><i>dataran/flatland</i></b>

Catatan/Note: ...

Sumber/Source: BPS, Pendataan Potensi Desa (Podes)/BPS–Statistics Indonesia, *Village Potential Data Collection*

**Tabel** 1.1.4 **Nama-Nama Sungai yang Melintasi Wilayah Kecamatan Sukamara, 2020**  
*Table* *Names of River Crossed Sukamara Subdistrict Area, 2020*

<b>Nama Sungai</b> <i>Name of The River</i>	<b>Panjang</b> <i>Length</i> <b>(km)</b>	<b>Desa/Kelurahan yang dilalui</b> <i>Wards/Village Crossed</i>
(1)	(2)	(3)
1. Sungai Jelai	209,2	Mendawai, Natai Sedawak
2. Sungai Mapam	120,7	Padang, Karta Mulia, Petarikan

Catatan/Note: ...

Sumber/Source: Sekretariat Daerah Kabupaten Sukamara/Regional Government of Sukamara Regency

**1.2 IKLIM**  
*CLIMATE*

**Tabel 1.2.1 Pengamatan Unsur Iklim Menurut Bulan di Pos Pengamatan Badan Meteorologi Klimatologi dan Geofisika (BMKG) di Kecamatan Sukamara, 2020**  
*Observation of Climate Elements by Months at the Meteorology, Climatology, and Geophysics Observation Post in Sukamara Subdistrict, 2020*

<b>Bulan</b> <i>Month</i>	<b>Curah Hujan</b> <i>Precipitation</i> <b>(mm)</b>	<b>Hari Hujan</b> <i>Rainy Days</i> <b>(hh)</b>
(1)	(2)	(4)
Januari/ <i>January</i>	394,0	22
Februari/ <i>February</i>	514,0	17
Maret/ <i>March</i>	586,0	17
April/ <i>April</i>	269,0	16
Mei/ <i>May</i>	239,5	18
Juni/ <i>June</i>	326,0	12
Juli/ <i>July</i>	364,5	12
Agustus/ <i>August</i>	295,0	9
September/ <i>September</i>	262,0	16
Oktober/ <i>October</i>	283,0	17
November/ <i>November</i>	180,5	8
Desember/ <i>December</i>	232,5	15

Catatan/Notes : Hari Hujan dihitung berdasarkan jumlah curah hujan  $\geq 0,5\text{mm}$  per-hari/*Rainy Days are calculated based on the amount of rainfall  $\geq 0.5\text{mm}$  per day*

Sumber/Source : Badan Meteorologi dan Geofisika (BMKG) - Stasiun Meteorologi Klas I Tjilik Riwut Palangka Raya/*BMKG–Tjilik Riwut Meteorology Station of Palangka Raya*



BAB  
Chapter

02

PEMERINTAHAN

Government



14

PEREMPUAN  
FEMALES



19

LAKI-LAKI  
MALES

PEGAWAI NEGERI SIPIL  
DI KECAMATAN

SUKAMARA

“ In 2020, there are 14 females and 19 males  
civil servants in Sukamara Subdistrict ”

Pada 2020, **partisipasi penduduk perempuan dalam pemerintahan** di Kecamatan Sukamara **lebih tinggi** dibandingkan laki-laki  
*In 2020, female participation in Government in Sukamara Subdistrict is higher than male*



## PENJELASAN TEKNIS

1. Pada tanggal 10 April 2002, Kecamatan Kotawaringin Barat resmi dimekarkan menjadi dua Kabupaten, yaitu Kabupaten Lamandau dan Kabupaten Sukamara.
2. Sampai saat ini, Kecamatan Sukamara terdiri dari 2 kelurahan dan 4 desa.
3. Kepala Desa merupakan pimpinan yang dipilih langsung oleh rakyat dan melaksanakan fungsi-fungsi tertentu.

## TECHNICAL NOTES

1. *In April 10<sup>th</sup> 2002, Kotawaringin Barat officially expanded into two regencies, those are Lamandau Regency and Sukamara Regency.*
2. *Until now, Sukamara consisted of 2 ward and 6 villages.*
3. *Village chief is the representative of local people's institution which is chosen directly in public election and carry out local government functions.*



**ULASAN****2.1 Wilayah Administratif**

Sampai saat ini, Kecamatan Sukamara terdiri dari 2 kelurahan dan 6 desa. Terdapat 8 Desa/Kelurahan dengan klasifikasi Swakarsa.

**2.2 Pegawai Negeri Sipil**

Pada tahun 2020 terdapat sebanyak 43 Pegawai Negeri Sipil di lingkungan Pemerintahan Daerah Kecamatan Sukamara. Sebagian besar didominasi oleh pegawai negeri yang memiliki tingkat Pendidikan SMA sebesar 34,88 persen, Pendidikan S1 sebesar 32,56 persen dan DIII sebesar 23,26 persen.

**DESCRIPTION****2.1 Administrative Area**

*Until now, Sukamara Subdistrict consisted of which covered 2 wards and 6 villages. There are 8 villages/wards which classified as Self-Developing.*

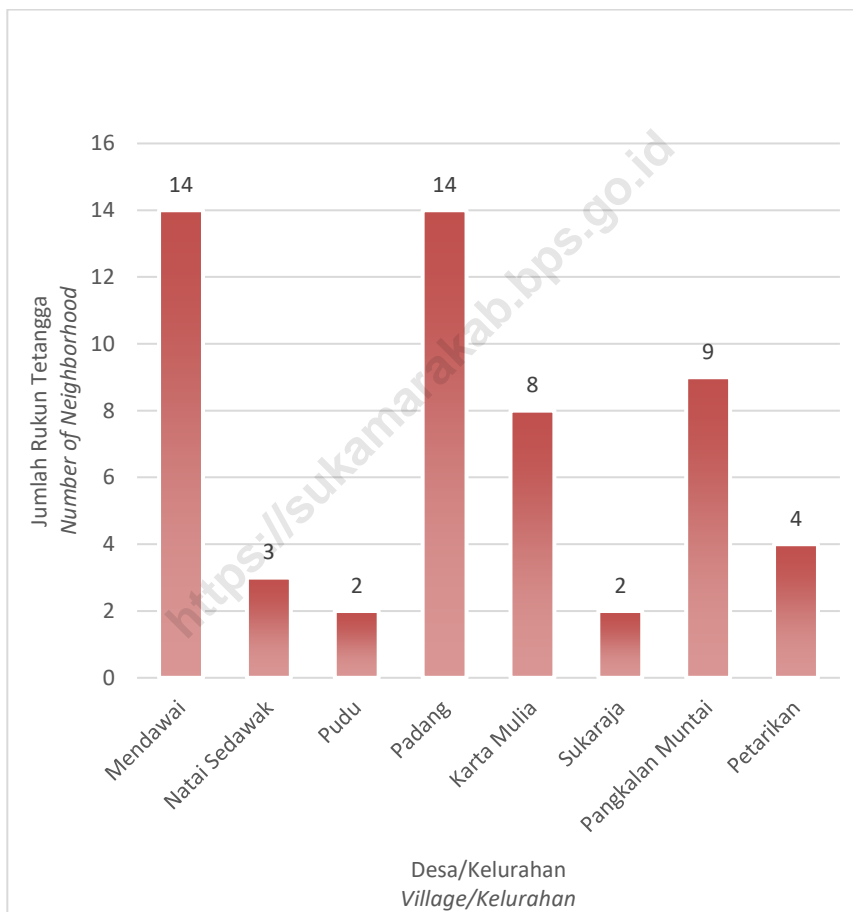
**2.2 Civil Servant**

*In 2020, the number of government employees in Local Government of Sukamara Subdistrict were 43 person. Most of them are dominated by government employees who held High School amount 34,88 degree, Bachelor degree amount 32,56 percent and Associate degree amount 23,26 percent.*





**Gambar 2.1. Jumlah Rukun Tetangga menurut Desa/Kelurahan di Kecamatan Sukamara, 2020**  
*Figure* **Number of Neighborhood by Subdistrict in Sukamara Subdistrict, 2020**

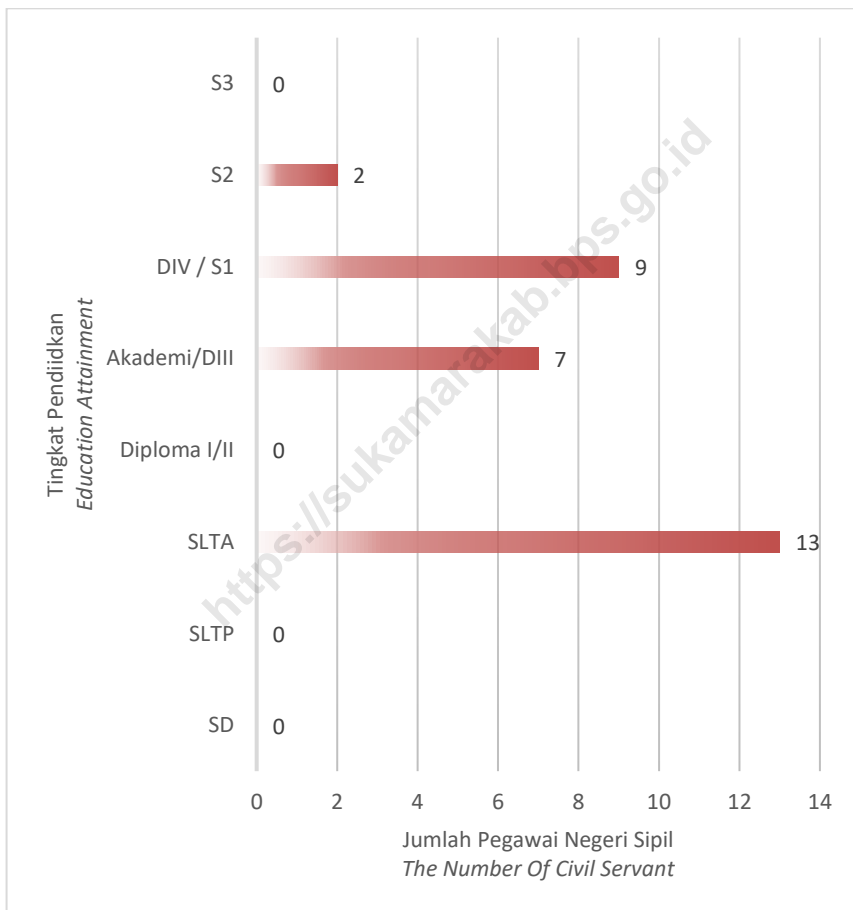


Catatan/Note: ...

Sumber/Source: Kantor Kecamatan Sukamara/Sukamara Subdistrict Office

**GOVERNMENT**

**Gambar 2.2. Komposisi Pegawai Negeri Sipil (PNS) Daerah menurut Tingkat Pendidikan di Kecamatan Sukamara, 2020**  
*Composition of Regional Government Civil Servant by Education Attainment in Sukamara Subdistrict, 2020*



Catatan/Note: ...

Sumber/Source: Kantor Kecamatan Sukamara/Sukamara Subdistrict Office

## 2.1 WILAYAH ADMINISTRATIF

### ADMINISTRATIVE AREA

**Tabel 2.1.1 Jumlah Desa, Kelurahan, Rukun Warga (RW), Rukun Tetangga (RT) Menurut Desa/Kelurahan di Kecamatan Sukamara, 2020**

*Number of Villages, Wards, Citizen Foundation, Neighbour Foundation by Village/Kelurahan in Sukamara Subdistrict, 2020*

	<b>Desa/Kelurahan</b> <i>Village/Kelurahan</i>	<b>Desa</b> <i>Village</i>	<b>Kelurahan</b> <i>Wards</i>	<b>RW</b> <i>Citizen</i> <i>Foundation</i>	<b>RT</b> <i>Neighbour</i> <i>Foundation</i>
	(1)	(2)	(3)	(4)	(5)
1.	Mendawai	-	1	4	14
2.	Natai Sedawak	1	-	-	3
3.	P u d u	1	-	-	2
4.	P a d a n g	-	1	4	14
5.	Karta Mulia	1	-	2	8
6.	Sukaraja	1	-	-	2
7.	Pangkalan Muntai	1	-	2	9
8.	Petarikan	1	-	2	4
	<b>Kecamatan Sukamara</b> <b>Sukamara Subdistrict</b>	<b>6</b>	<b>2</b>	<b>14</b>	<b>56</b>

Catatan/Note: ...

Sumber/Source: Kantor Kecamatan Sukamara/Sukamara Subdistrict Office

**Tabel 2.1.2 Jumlah Desa Menurut Desa/Kelurahan dan Klasifikasi Desa di Kecamatan Sukamara, 2020**  
*Number of Villages by Village/Kelurahan and Village Classification in Sukamara Subdistrict, 2020*

<b>Desa/Kelurahan</b> <i>Village/Kelurahan</i>	<b>Swadaya</b> <i>Innate Energy</i>	<b>Swakarsa</b> <i>Self- Developing</i>	<b>Swasembada</b> <i>Self- Supporting</i>
(1)	(2)	(3)	(4)
1. Mendawai	-	-	-
2. Natai Sedawak	-	-	1
3. P u d u	-	1	-
4. P a d a n g	-	-	-
5. Karta Mulia	-	-	1
6. Sukaraja	-	1	-
7. Pangkalan Muntai	-	1	-
8. Petarikan	-	1	-
<b>Kecamatan Sukamara</b> <i>Sukamara Subdistrict</i>	-	<b>4</b>	<b>2</b>

Catatan/Note: ...

Sumber/Source: Dinas Sosial, Pemberdayaan Masyarakat Desa Kabupaten Sukamara/Social Affairs, Community and Village Empowerment Service of Sukamara Regency

## 2.2 SUMBER DAYA MANUSIA

### HUMAN RESOURCES

**Tabel 2.2.1** Jumlah Pegawai Negeri Sipil Daerah Menurut Golongan di Kecamatan Sukamara, 2020  
*Number of Regional Government Civil Servants by Rank in Sukamara Subdistrict, 2020*

Golongan Group	Jumlah Pegawai Negeri Sipil Daerah The Number of Regional Government Civil Servants
(1)	(2)
Gol I/First Group	-
Gol II/Second Group	17
Gol III/Third Group	15
Gol IV/Forth Group	1
<b>Jumlah Total</b>	<b>33</b>

Catatan/Note: ...

Sumber/Source: Dinas Kepegawaian dan Pengembangan Sumber Daya Manusia Kabupaten Sukamara/ *Personnel and Human Resources Development Services of Sukamara Regency*

**Tabel 2.2.2 Jumlah Pegawai Negeri Sipil Daerah menurut Jenis Kelamin di Kecamatan Sukamara, 2020**  
*Number of Regional Government Civil Servant by Gender in Sukamara Subdistrict, 2020*

<b>Jenis Kelamin</b> <i>Gender</i>	<b>Jumlah Pegawai Negeri Sipil Daerah</b> <i>The Number of Regional Government Civil Servants</i>
(1)	(2)
Laki-laki/ <i>Male</i>	19
Perempuan/ <i>Female</i>	14
<b>Jumlah</b> <i>Total</i>	<b>33</b>

Catatan/Note: ...

Sumber/Source: Dinas Kepegawaian dan Pengembangan Sumber Daya Manusia Kabupaten Sukamara/ *Personnel and Human Resources Development Services of Sukamara Regency*

**Tabel 2.2.3 Jumlah Pegawai Negeri Sipil Daerah menurut Tingkat Pendidikan di Kecamatan Sukamara, 2020**  
*Number of Regional Government Civil Servant by Education Attainment in Sukamara Subdistrict, 2020*

<b>Tingkat Pendidikan</b> <i>Education Attainment</i>	<b>Jumlah Pegawai Negeri Sipil Daerah</b> <i>The Number of Regional Government Civil Servants</i>
(1)	(2)
SD	-
SLTP	-
SLTA	15
Diploma I	-
Diploma II	-
Akademi/DIII	7
DIV	-
S1	9
S2	2
S3	-
<b>Jumlah</b> <i>Total</i>	<b>33</b>

Catatan/Note: ...

Sumber/Source: Dinas Kepegawaian dan Pengembangan Sumber Daya Manusia Kabupaten Sukamara/ *Personnel and Human Resources Development Services of Sukamara Regency*



**2.3 PEMILIHAN UMUM**  
*GENERAL ELECTION*

**Tabel 2.3.1 Jumlah Penduduk yang Terdaftar pada Daftar Pemilih Tetap di Kecamatan Sukamara, 2020**  
*Number of Registered Population on the Permanent Voters List in Sukamara Subdistrict, 2020*

Desa/Kelurahan <i>Village/Kelurahan</i>	Terdaftar (DPT) <i>Registered</i>		
	Laki-laki <i>Male</i>	Perempuan <i>Female</i>	Jumlah <i>Total</i>
(1)	(2)	(3)	(4)
1. Mendawai	3 059	3 062	6 121
2. Natai Sedawak	759	743	1 502
3. P u d u	381	377	758
4. P a d a n g	2 077	1 934	4 011
5. Karta Mulia	1 119	991	2 110
6. Sukaraja	237	217	454
7. Pangkalan Muntai	661	556	1 217
8. Petarikan	289	255	544
<b>Kecamatan Sukamara</b> <i>Sukamara Subdistrict</i>	<b>8 582</b>	<b>8 135</b>	<b>6 121</b>

Catatan/Note: ...

Sumber/Source: Komisi Pemilihan Umum Kabupaten Sukamara/*The General Elections Commission of Sukamara Regency*

**Tabel 2.3.2** Jumlah Penduduk yang Terdaftar dan Menggunakan Hak Pilih dalam Pemilihan Gubernur dan Wakil Gubernur Provinsi Kalimantan Tengah di Kecamatan Sukamara, 2020

*Number of Registered Population and Used The Suffrage in the Election of the Governor and Deputy Governor of Kalimantan Tengah Province in Sukamara Subdistrict, 2020*

Desa/Kelurahan Village/Kelurahan	Terdaftar (DPT) Registered		
	Laki-laki Male	Perempuan Female	Jumlah Total
(1)	(2)	(3)	(4)
1. Mendawai	835	887	1 722
2. Natai Sedawak	80	68	148
3. P u d u	62	56	118
4. P a d a n g			
5. Karta Mulia			
6. Sukaraja			
7. Pangkalan Muntai	98	95	193
8. Petarikan	230	205	435
<b>Kecamatan Sukamara Sukamara Subdistrict</b>	<b>1 305</b>	<b>1 311</b>	<b>2 616</b>

**Lanjutan Tabel/Continued Table 2.3.2**

Desa/Kelurahan <i>Village/Kelurahan</i>	Tambahhan (DPTTb-1) <i>Additional</i>		
	Laki-laki <i>Male</i>	Perempuan <i>Female</i>	Jumlah <i>Total</i>
(1)	(2)	(3)	(4)
1. Mendawai			
2. Natai Sedawak			
3. P u d u			
4. P a d a n g			
5. Karta Mulia			
6. Sukaraja			
7. Pangkalan Muntai			
8. Petarikan			
<b>Kecamatan Sukamara</b> <i>Sukamara Subdistrict</i>			

<https://sukamarakab.bps.go.id>

Lanjutan Tabel/*Continued Table 2.3.2*

Desa/Kelurahan <i>Village/Kelurahan</i>	Daftar Pemilih Pindahan (DPPH) <i>Moving Voter List (DPPH)</i>		
	Laki-laki <i>Male</i>	Perempuan <i>Female</i>	Jumlah <i>Total</i>
(1)	(2)	(3)	(4)
1. Mendawai			
2. Natai Sedawak			
3. P u d u			
4. P a d a n g			
5. Karta Mulia			
6. Sukaraja			
7. Pangkalan Muntai			
8. Petarikan			
<b>Kecamatan Sukamara</b> <i>Sukamara Subdistrict</i>			

**Lanjutan Tabel/Continued Table 2.3.2**

Desa/Kelurahan <i>Village/Kelurahan</i>	Pegguna Hak Pilih <i>User</i>		
	Laki-laki <i>Male</i>	Perempuan <i>Female</i>	Jumlah <i>Total</i>
(1)	(2)	(3)	(4)
1. Mendawai	1 904	2 057	3 961
2. Natai Sedawak	452	425	877
3. P u d u	189	204	393
4. P a d a n g	1 388	1 443	2 831
5. Karta Mulia	642	580	1 222
6. Sukaraja	186	181	367
7. Pangkalan Muntai	412	378	790
8. Petarikan	185	178	363
<b>Kecamatan Sukamara <i>Sukamara Subdistrict</i></b>	<b>5 358</b>	<b>5 446</b>	<b>10 804</b>

Catatan/Note: **DPT** : Daftar Pemilih Tetap/*Registered*  
**DPTTB-1** : Daftar Pemilih Tetap Tambahan/*Additional*  
**DPTTB-2** : Daftar Pemilih Tetap yang Menggunakan KTP/*Used Identity Card*  
**Menggunakan Hak Pilih** : Surat Suara Sah dan Tidak Sah (Hasil dari Rekapitulasi)/*Used Election Right = Valid votes + Invalid votes*

Sumber/Source: Komisi Pemilihan Umum Kabupaten Sukamara/*The General Elections Commission of Sukamara Regency*



BAB  
Chapter

03

P E N D U D U K

Population



47,36%

52,63%

RASIO JENIS KELAMIN  
PENDUDUK DI KECAMATAN

SUKAMARA

1 1 1

**"Tiap 100 penduduk perempuan ada sebanyak 111 penduduk laki-laki"**

*Sukamara Subdistrict consist of 47.36 percent women and 52.63 percent men.  
The sex ratio is 111 which means there are 111 males for every 100 females.*



**PENJELASAN TEKNIS**

1. **Sumber utama data kependudukan** adalah sensus penduduk yang dilaksanakan setiap sepuluh tahun sekali. Sensus Penduduk telah dilaksanakan sebanyak tujuh kali sejak Indonesia merdeka yaitu tahun 1961, 1971, 1980, 1990, 2000, 2010 dan 2020. Untuk tahun yang tidak dilaksanakan sensus penduduk, data kependudukan diperoleh dari hasil proyeksi penduduk. Dalam publikasi ini, data yang dihasilkan merupakan hasil SP2020, dan hasil proyeksi penduduk 2010 dan 2015.
2. **Penduduk Kecamatan Sukamara** adalah semua orang yang berdomisili di wilayah Kecamatan Sukamara selama 6 bulan atau lebih dan/atau mereka yang berdomisili kurang dari 6 bulan tetapi bertujuan menetap.
3. **Kepadatan penduduk** adalah Jumlah penduduk perkilometer persegi.
4. **Laju Pertumbuhan Penduduk** menunjukkan tingkat pertambahan penduduk pertahun dalam jangka waktu tertentu. Metode penghitungan yang digunakan BPS adalah metode geometrik. Laju pertumbuhan geometrik menggunakan asumsi bahwa laju pertumbuhan penduduk sama tiap tahunnya.
5. **Rasio jenis kelamin** adalah perbandingan antara Jumlah penduduk laki-laki dengan Jumlah

**TECHNICAL NOTES**

1. *The main source of demographic data is the population census, which is conducted every ten years. Population Census has been conducted six times since Indonesia's independence: 1961, 1971, 1980, 1990, 2000, 2010 and 2020. Population data of other year except of those year are obtained from population projection. The population data in this publication uses both 2020 Population Census data and population projection data for 2010 and 2015.*
2. *The population of Sukamara Subdistrict are all residents of the entire territory of Sukamara Subdistrict who have stayed for six months or longer, and those who intended to stay more than six months though their length of stay is less than six months.*
3. *Population density is the number of inhabitants per square kilometer.*
4. *Population Growth Rate shows how much population growing each year within a certain period. The calculation method used by BPS is a geometric method. The geometric growth rate uses the assumption that the population growth rate is the same every year.*
5. *Sex ratio is the ratio of male population in a given area and time*



## POPULATION

penduduk perem-puan pada suatu daerah dan waktu tertentu. Biasanya dinyatakan dengan Jumlah penduduk laki-laki untuk 100 penduduk perempuan.

*usually expressed as the number of males for every 100 females.*

6. **Rumah tangga** adalah seseorang atau sekelompok orang yang mendiami sebagian atau seluruh bangunan fisik/sensus, dan biasanya tinggal bersama serta pengelolaan makanan dari satu dapur. Yang dimaksud makan dari satu dapur adalah jika pengurusan kebutuhan sehari-harinya dikelola bersama-sama menjadi satu.
6. **Household** is an individual or group of people living in a physical/census building unit or part of it and usually commit on a common provision for food and other essential of living. Common provision for food means one organizing daily needs for all of household members
7. **Rata-rata anggota rumah tangga** adalah angka yang menunjukkan rata-rata jumlah anggota rumah tangga per rumah tangga.
7. **Average household size** is the average number of household members per household.

**ULASAN**

Jumlah penduduk Kecamatan Sukamara pada tahun 2020 sebanyak 30.890 jiwa dengan kepadatan penduduk sebanyak 30 orang per km<sup>2</sup>. Kelurahan Mendawai merupakan Desa/Kelurahan dengan penduduk terbanyak, yaitu 11.662 jiwa.

Rasio Jenis Kelamin merupakan perbandingan antara jumlah penduduk laki-laki dan perempuan. Rasio Jenis Kelamin di Kecamatan Sukamara pada tahun 2020 sebesar 111. Artinya pada wilayah dengan 100 perempuan, terdapat 111 laki-laki pada wilayah tersebut.

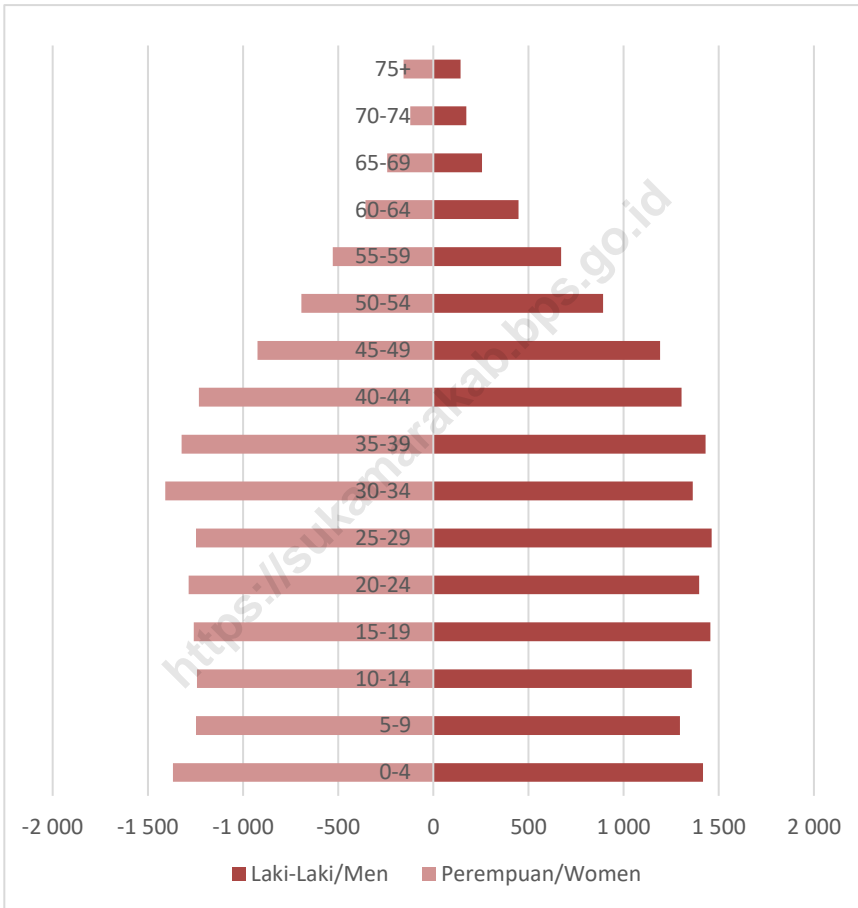
**DESCRIPTION**

*Number of citizens in Sukamara Subdistrict in 2020 were 30.890 people with the density of citizens were 30 people per km<sup>2</sup>. Mendawai Ward is the Wards/Village with the highest number of citizen, 11.662 people.*

*Sex ratio is the comparison between male and female citizens. Sex ratio of Sukamara Subdistrict in 2020 were 111. It means in area which has 100 females, said area also has 111 males.*



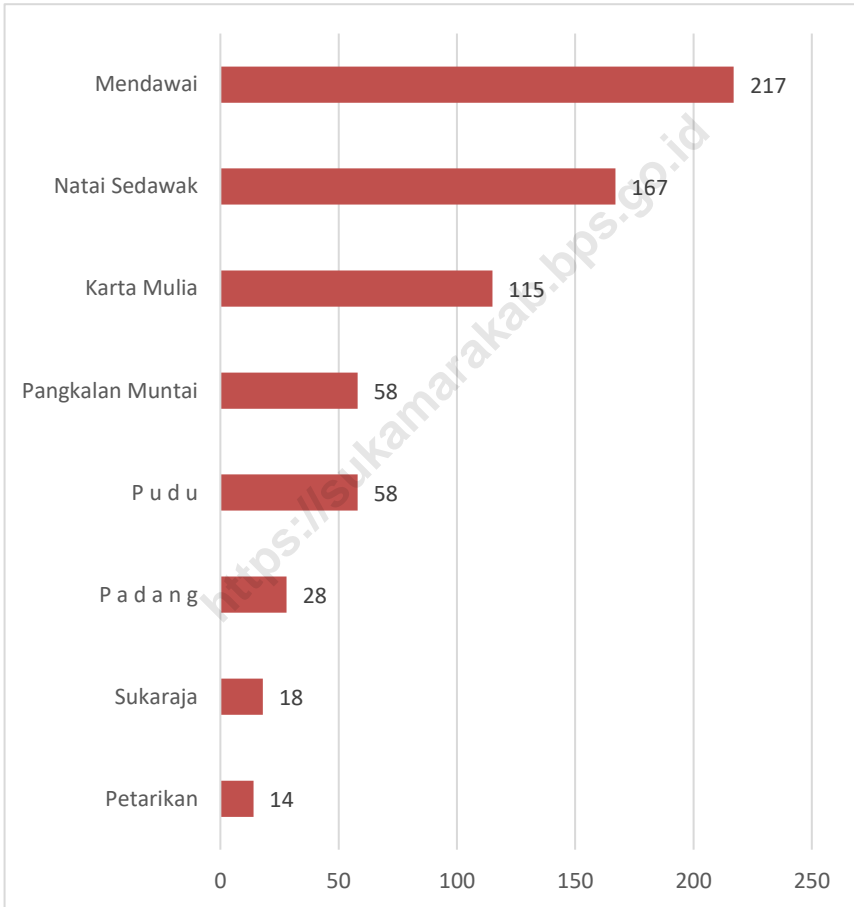
**Gambar 3.1. Piramida Penduduk Sukamara (dalam jiwa), 2020**  
*Figure 3.1. Population Pyramid of Sukamara (in person), 2020*



Sumber/Source: BPS-Badan Pusat Statistik Kabupaten Sukamara/BPS-Statistics Indonesia

## POPULATION

**Gambar 3.2.** Jumlah Akta Kelahiran yang Dikeluarkan Menurut Desa di Kecamatan Sukamara, 2020  
*Figure*  
*Number of Birth Certificate by Village in Balai Riam Subdistrict, 2020*



Catatan/Notes: Data tahun 2020 tidak dapat ditampilkan/The 2020 data is not available

Sumber/Source: BPS-Badan Pusat Statistik Kabupaten Sukamara/BPS-Statistics Indonesia

**Tabel 3.1. Penduduk, Laju Pertumbuhan Penduduk, Distribusi Persentase Penduduk, Kepadatan Penduduk, Rasio Jenis Kelamin Penduduk Menurut Desa/Kelurahan di Kecamatan Sukamara, 2020**  
*Population, Population Growth Rate, Percentage Distribution of Population, Population Density, and Gender Ratio by Village/Kelurahan in Sukamara Subdistrict, 2020*

<b>Desa/Kelurahan</b> <i>Village/Kelurahan</i>	<b>Penduduk<sup>1</sup></b> <i>Population</i>	<b>Laju Pertumbuhan Penduduk per Tahun 2020</b> <i>Annual Growth Rate of Population (%) 2020</i>
(1)	(2)	(3)
1. Mendawai	11 662	3,26
2. Natai Sedawak	2 359	6,31
3. P u d u	1 167	9,07
4. P a d a n g	6 291	4,18
5. Karta Mulia	5 570	8,51
6. Sukaraja	635	2,91
7. Pangkalan Muntai	2 338	2,71
8. Petarikan	868	1,27
<b>Kecamatan Sukamara</b> <i>Sukamara Subdistrict</i>	<b>30 890</b>	<b>4,49</b>

## POPULATION

Lanjutan Tabel/*Continued Table 3.1*

<b>Desa/Kelurahan</b> <i>Village/Kelurahan</i>	<b>Persentase Penduduk</b> <i>Percentage of Total Population</i>	<b>Kepadatan Penduduk<sup>4</sup></b> <b>(per km<sup>2</sup>)</b> <i>Population Density per sq</i>
(1)	(4)	(5)
1. Mendawai	37,75	79
2. Natai Sedawak	7,64	18
3. P u d u	3,78	12
4. P a d a n g	20,37	40
5. Karta Mulia	18,03	38
6. Sukaraja	2,06	6
7. Pangkalan Muntai	7,57	21
8. Petarikan	2,81	7
<b>Kecamatan Sukamara</b> <i>Sukamara Subdistrict</i>	<b>100,00</b>	<b>30</b>

Lanjutan Tabel/*Continued Table 3.1*

Desa/Kelurahan <i>Village/Kelurahan</i>	Rasio Jenis Kelamin <i>Gender Ratio</i>
(1)	(6)
1. Mendawai	106,6
2. Natai Sedawak	109,9
3. P u d u	109,5
4. P a d a n g	108,0
5. Karta Mulia	117,2
6. Sukaraja	111,0
7. Pangkalan Muntai	127,9
8. Petarikan	122,0
<b>Kecamatan Sukamara <i>Sukamara Subdistrict</i></b>	<b>111,1</b>

Catatan/Notes: <sup>1</sup> Hasil SP2020 (September)/*The result of the 2020 Population Census (September)*

<sup>2</sup> Laju pertumbuhan penduduk dihitung berdasarkan penduduk hasil SP2010 dengan kondisi desa/kelurahan tahun 2020, dibandingkan dengan penduduk hasil SP2020/*The growth rate refers to the change of population resulting from 2010 Population census with villages/Wards conditions in 2020 and population resulting from 2020 Population Census*

<sup>3</sup> Laju pertumbuhan penduduk terlalu tinggi atau negatif karena adanya perubahan wilayah pada desa/kelurahan antara SP2010 dan SP2020/*The growth rate is too high or negative due to changes in the area of the Village/Kelurahan between SP2010 and SP2020*

<sup>4</sup> Luas desa/kelurahan berdasarkan Peraturan Menteri Dalam Negeri Nomor 137 Tahun 2017 tanggal 29 Desember 2017/*Vilages/Wards are based on Minister of Home Affairs Regulation Number 137/2017, December 29, 2017*

Sumber/Source: BPS dan Peraturan Menteri Dalam Negeri Nomor 137 Tahun 2017 tanggal 29 Desember 2017/BPS-Statistics Indonesia and Minister of Home Affairs Regulation Number 137/2017, December 29, 2017



**Tabel 3.2. Jumlah Penduduk menurut Kelompok Umur dan Jenis Kelamin di Kecamatan Sukamara, 2020**  
*Table*  
*Population by Age Group and Gender in Sukamara Subdistrict, 2020*

Kelompok Umur <i>Age Group</i>	Jenis Kelamin <i>Gender</i>		Jumlah <i>Total</i>
	Laki-laki <i>Male</i>	Perempuan <i>Female</i>	
(1)	(2)	(3)	(4)
0 – 14	4 071	3 855	7 926
15 – 64	11 614	10 257	21 871
65+	573	520	1 093
<b>Jumlah Total</b>	<b>16 258</b>	<b>14 632</b>	<b>30 890</b>

Catatan/Notes: Hasil Perapihan Umur dari Data Administratif dan SP2020 (September)/*The Result of Smoothing Single Year of Age from Administrative Data and the 2020 Population Census (September)*

Sumber/Source: BPS, Sensus Penduduk 2020/BPS-Statistics Indonesia, 2020 Population Census

**Tabel 3.3. Jumlah Akta Kelahiran yang Dikeluarkan Menurut Desa/Kelurahan di Kecamatan Sukamara, 2016-2020**  
*Number of Birth Certificate by Village/Kelurahan in Sukamara Subdistrict, 2016-2020*

<b>Desa/Kelurahan</b> <i>Village/Kelurahan</i>	<b>Banyak Akta Kelahiran</b> <i>Number of Birth Certificate</i>
(1)	(2)
Mendawai	217
Natai Sedawak	167
P u d u	58
P a d a n g	28
Karta Mulia	115
Sukaraja	18
Pangkalan Muntai	58
Petarikan	14
<b>Kecamatan Sukamara</b> <i>Sukamara Subdistrict</i>	<b>675</b>

Catatan/Note: ...

Sumber/Source: Dinas Kependudukan dan Pencatatan Sipil Kabupaten Sukamara/*Population and Civil Registration Agency of Sukamara Regency*

## POPULATION

**Tabel 3.4. Jumlah Akta Kematian yang Dikeluarkan Menurut Desa/Kelurahan di Kecamatan Sukamara, 2020**  
*Number of Death Certificate by Village/Kelurahan in Sukamara Subdistrict, 2020*

<b>Desa/Kelurahan</b> <i>Village/Kelurahan</i>	<b>Laki-laki</b> <i>Men</i>	<b>Perempuan</b> <i>Women</i>	<b>Jumlah</b> <i>Total</i>
(1)	(2)	(3)	(4)
1. Mendawai	10	2	12
2. Natai Sedawak	7	5	12
3. P u d u	1	1	2
4. P a d a n g	2	1	3
5. Karta Mulia	2	1	3
6. Sukaraja	-	-	-
7. Pangkalan Muntai	-	-	-
8. Petarikan	-	-	-
<b>Kecamatan Sukamara</b> <i>Sukamara Subdistrict</i>	<b>22</b>	<b>10</b>	<b>32</b>

Catatan/Note: ...

Sumber/Source: Dinas Kependudukan dan Pencatatan Sipil Kabupaten Sukamara/*Population and Civil Registration Agency of Sukamara Regency*

BAB  
Chapter

04 S O S I A L  
Sosial



98,21%



## BAYI DI KECAMATAN SUKAMARA LAHIR DENGAN BB DIATAS 2,5 KG

*In Sukamara Subdistrict, 98.21 percent of babies weighed more than 2.5 kg when born. Meanwhile, 10 of 561 babies have a low birth weight.*



## PENJELASAN TEKNIS

1. **Tidak/belum pernah sekolah** adalah mereka yang tidak pernah atau belum pernah terdaftar dan tidak pernah atau belum pernah aktif mengikuti pendidikan di suatu jenjang pendidikan formal.
2. **Masih bersekolah** adalah mereka yang terdaftar dan aktif mengikuti pendidikan di suatu jenjang pendidikan formal (Paket A, B, atau C) baik pendidikan dasar, menengah maupun pendidikan tinggi, bagi mahasiswa yang sedang cuti dianggap masih sekolah.
3. **Tidak bersekolah lagi** adalah mereka yang pernah terdaftar dan aktif mengikuti pendidikan di suatu jenjang pendidikan formal, tetapi pada saat pencacahan tidak lagi terdaftar dan tidak aktif mengikuti pendidikan.
4. **Tamat sekolah** adalah menyelesaikan pelajaran yang ditandai dengan lulus ujian akhir pada kelas atau tingkat terakhir suatu jenjang pendidikan di sekolah negeri maupun swasta dengan mendapatkan tanda tamat belajar/ijazah. Seseorang yang belum mengikuti pelajaran pada kelas tertinggi tetapi telah mengikuti ujian akhir dan lulus dianggap tamat sekolah.
5. **Dapat membaca dan menulis** artinya dapat membaca dan menulis kata-kata atau kalimat sederhana dengan suatu aksara tertentu.

## TECHNICAL NOTES

1. **Not/never attending school** is someone who has never attended or never registered in a formal education, such as primary, secondary, and tertiary education.
2. **Attending school** is someone who is currently attending primary, secondary, or tertiary education, including package A, package B, or package C. College student who postpones his/her study is considered as attending school.
3. **Not attending school anymore** is someone who had enrolled and participated in a formal education in the past including package A, package B, or package C, but currently does not attend school.
4. **Completed particular level of education** is someone who has completed particular level of education in private or public school and accepting graduation certificate. Someone who has never attended the highest grade but passed the final exam is considered as completed particular level of education.
5. **Able to read and write** is the ability to read and write basic words or simple sentence in any certain character of alphabets.

6. **Sekolah** adalah lembaga pendidikan formal yang dimulai dari pendidikan dasar, menengah, dan tinggi. Pendidikan yang dicatat adalah pendidikan formal berdasarkan kurikulum Kementerian Pendidikan dan Kebudayaan, termasuk pendidikan yang diselenggarakan oleh pondok pesantren dengan memakai kurikulum Kementerian Pendidikan dan Kebudayaan, seperti madrasah ibtidaiyah (MI), madrasah tsanawiyah (MTs), dan madrasah aliyah (MA).
7. **Madrasah ibtidaiyah** adalah lembaga pendidikan berciri khas Islam pada jenjang sekolah dasar (SD). Madrasah tsanawiyah adalah lembaga pendidikan berciri khas Islam pada jenjang sekolah menengah pertama (SMP). Madrasah aliyah adalah lembaga pendidikan berciri khas Islam pada jenjang sekolah menengah atas (SMA).
8. **Rumah sakit** adalah tempat pemeriksaan dan perawatan kesehatan, biasanya berada di bawah pengawasan dokter/tenaga medis.
9. **Rumah sakit bersalin/rumah bersalin** adalah rumah sakit yang dilengkapi dengan fasilitas untuk melahirkan, pemeriksaan dan konsultasi terkait kehamilan, pemeriksaan ibu dan anak serta berada di bawah pengawasan dokter dan/atau bidan senior.
6. ***School** is a formal education institution starting from primary, secondary, and tertiary education. The education data recorded in the survey covering data on formal education based on the curriculum set up by Ministry of Education and Culture including education carried out by muslim boarding school (pondok pesantren) implementing the Ministry of Education and Culture curriculum, such as madrasah ibtidaiyah (Islamic primary school), madrasah tsanawiyah (Islamic junior high school) and madrasah aliyah (Islamic senior high school).*
7. ***Madrasah ibtidaiyah** is Islamic school at primary education. Madrasah tsanawiyah is Islamic school at lower secondary education. Madrasah aliyah is Islamic school at higher secondary education*
8. ***The hospital** is a place for health check and health care provider, which is usually controlled/supervised by doctors/medical personnel.*
9. ***Maternity hospital/maternal health care center** is a hospital completed with health facilities for birth delivery, pregnancy check and consultation, and post-natal check, under the supervision of doctor and/or senior midwives.*

10. **Pusat kesehatan masyarakat (Puskesmas)** adalah unit pelayanan kesehatan milik pemerintah yang bertanggung jawab terhadap pelayanan kesehatan masyarakat untuk wilayah Desa. Tim puskesmas sesuai jadwal dapat melakukan kegiatan puskesmas keliling ke tempat-tempat tertentu dalam wilayah kerjanya, untuk mendekatkan pelayanan dengan masyarakat.
10. *Public health centre (PHC) is a health centre provided by the government that is responsible for the delivery of health services to the community at the Village level. Officials in the PHC as scheduled can provide health services in their working areas in the effort of providing their services closer to the community through mobile PHC program.*
11. **Puskesmas pembantu (Pustu)** yaitu unit pelayanan kesehatan masyarakat yang membantu kegiatan puskesmas di sebagian dari wilayah kerja. Pada beberapa daerah balai pengobatan telah berubah fungsi menjadi pustu walaupun papan nama masih tertulis balai pengobatan.
11. *Subsidiary public health centre is a health facility that assist the public health centre in its part of working area. In several regions, health check points (balai pengobatan) has changes their status into subsidiary public health centre, although their sign written in the board remains unchanged.*
12. **Apotik** adalah tempat penjualan obat yang mempunyai izin operasi dari Kementerian Kesehatan, u.p Badan POM, di bawah pengawasan apoteker.
12. *Pharmacy is a place of selling medicines having permit operation from the Ministry of Health, through The National Agency of Drug and Food Control, under the control of pharmacist.*
13. **Jumlah tindak pidana** menggambarkan jumlah kasus tindak pidana yang terjadi pada kurun waktu tertentu.
13. *Crime total refers to the number of criminal cases occurring during a given period.*





## ULASAN

## DESCRIPTION

**4.1 Pendidikan**

Pendidikan memiliki peranan yang luar biasa dalam pembangunan manusia. Kemampuan intelektual yang tinggi dapat terwujud jika sistem pendidikan dapat diterapkan dengan baik. Beberapa unsur penunjang sistem pendidikan antara lain gedung sekolah, tenaga pengajar dan murid. Pada tahun 2018, terdapat 6 TK, 7 SD, 2 SMP, 1 SMA, dan 1 SMK di Kecamatan Sukamara.

**4.2 Kesehatan**

Meningkatnya kemajuan teknologi dan pembangunan diharapkan mampu meningkatkan kualitas kesehatan penduduk. Ketersediaan fasilitas dan tenaga kesehatan dapat menjadi jaminan semakin membaiknya taraf kesehatan masyarakat. Pada tahun 2019, di Kecamatan Sukamara terdapat 1 puskesmas dan posyandu di masing-masing Desa/Kelurahan. Pustu dan poskesdes sebagai tambahan. Sementara itu, jumlah tenaga medis di Kecamatan Sukamara sebanyak 8 dokter umum, 9 perawat, 1 bidan dan 2 ahli farmasi.

**4.3 Perumahan**

Salah satu kebutuhan pokok manusia adalah papan, yakni kebutuhan manusia untuk membuat tempat tinggal. Tempat tersebut sebagai

**4.1 Education**

*Education takes an important role in human development. High intellectual ability can be reached if educational systems applied well. Some of contributor elements in educational systems are school building, teacher and students. On 2018, there were 6 Kindergartens, 7 Elementary Schools, 2 Junior Secondary Schools, 1 Senior Secondary Schools, and 1 Vocational Secondary Schools in Sukamara Subdistrict..*

**4.2 Health**

*The development of technology and structure are expected to develop the quality of citizens' health. The facility and medic officer available can show the improvement of healthy standard of citizens. In 2019, there were 1 public health community, in each village in Sukamara Subdistrict. subsidiary of public health community and village healthy posts as additions. Meanwhile, the number of health workers in Sukamara Subdistrict were 8 general practitioners, 9 nurses, 1 midwife and 2 pharmacists.*

**4.3 Housing**

*One of the basic human needs is a board, which is the human need to make a place to live. The place is a place to survive and as a place to live with family. In*

tempat bertahan diri dan sebagai tempat tinggal bersama keluarga. Di Kecamatan Sukamara pada tahun 2018, rumah tangga yang telah menempati bangunan tempat tinggal yang dimiliki sendiri mencapai 67,67 persen dan banyak pula yang mendapatkan fasilitas rumah dinas sebesar 16,25 persen.

#### **4.4 Kriminalitas**

Kehidupan yang aman dan tenteram merupakan cita-cita hidup manusia. Penjagaan keamanan dari segala macam tindak kejahatan sudah dilakukan oleh aparat yang berwenang. Peran aparat tentunya tidak saja menjaga keamanan, tetapi juga ikut menjamin ketentraman dan kedamaian dalam kehidupan bermasyarakat. Pada tahun 2018 kejahatan yang diterima kepolisian Kecamatan Sukamara berjumlah 1 kasus, yaitu kasus pencurian.

#### **4.5 Agama dan Sosial Lainnya**

Dari segi kepercayaan masyarakatnya, Kecamatan Sukamara tergolong memiliki masyarakat yang beragam. Pada tahun 2018, sebagian besar penduduknya memeluk agama Islam sebesar 99,31 persen. Sementara itu, agama lain yang dianut oleh masyarakat antara lain Protestan, Katolik, Hindu, Budha, dan Konghuchu.

*Sukamara Subdistrict in 2018, households that have occupied self-owned residential buildings reach 67.67 percent and many also get official housing facilities by 16.25 percent.*

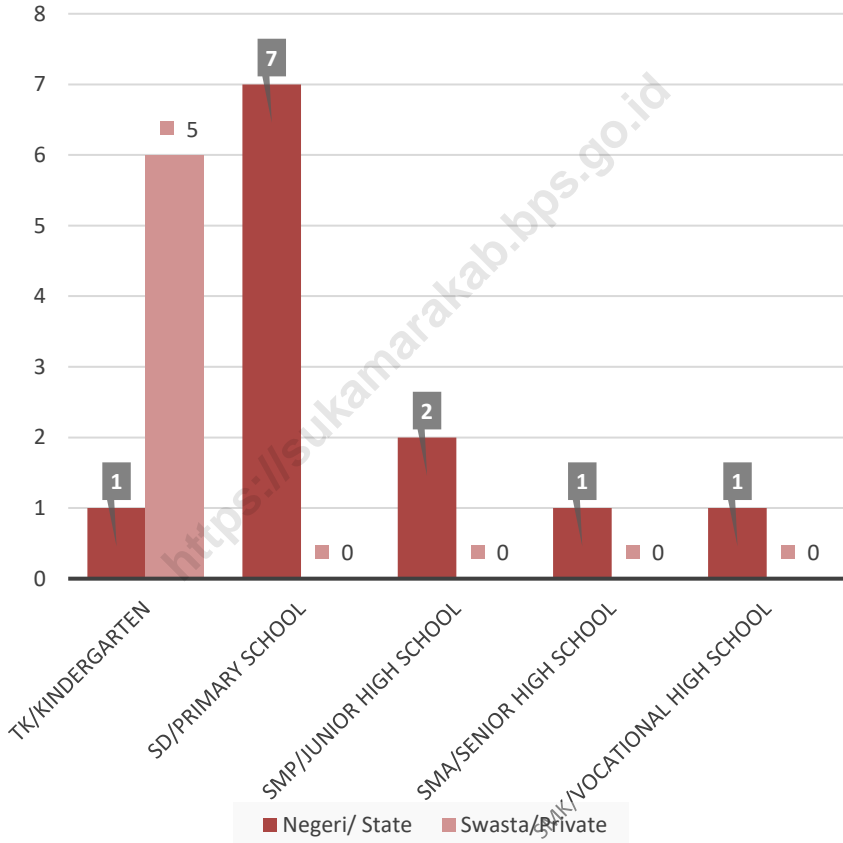
#### **4.4 Crimes**

*Safe and peaceful life is the hope of human being. Protection from every criminal issue has been carried by the authorized apparatus. The apparatus' part is not only to protect, but also to build peacefulness and harmony in social life. In 2018 number of criminal issues received by the police of Sukamara Subdistrict were 1 cases, which was theft case.*

#### **4.5 Religion and Other Social Affairs**

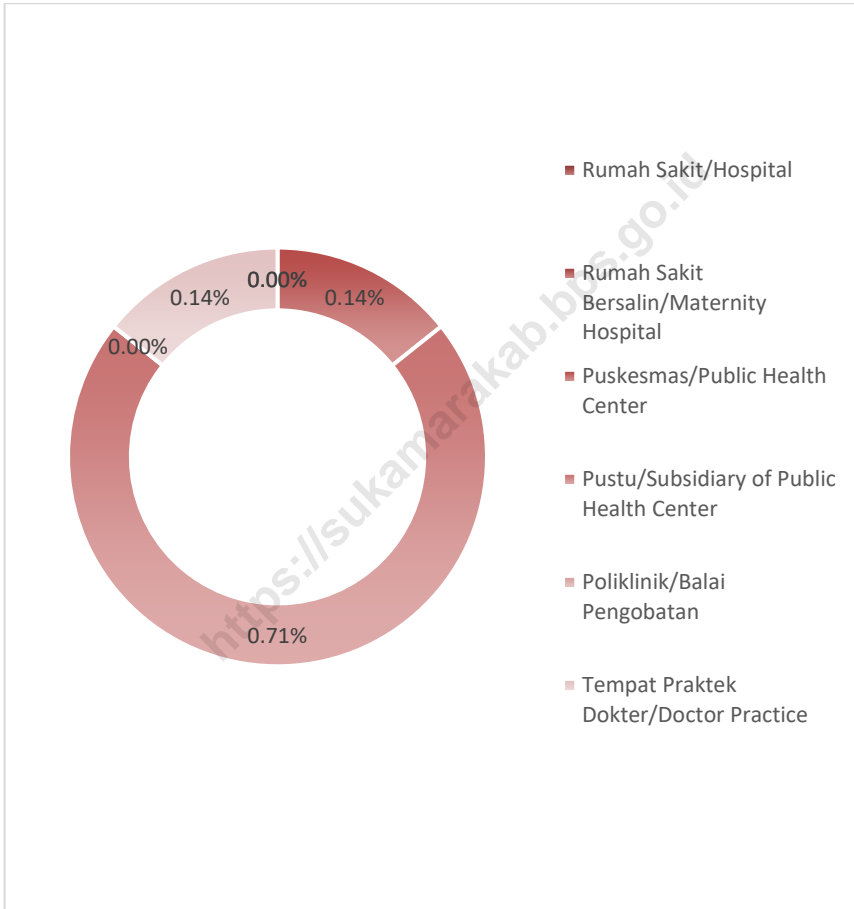
*In society believes, Sukamara Subdistrict is classified as having a diverse society. In 2018, most of the population is Islam amount 99.31 percent. Others are Protestant, Catholic, Hindu, Buddish, and Konghuchu.*

**Gambar 4.1. Jumlah Sekolah menurut Jenis dan Status Sekolah di Kecamatan Sukamara, 2020**  
*Figure*  
**Number of School by Type and Status of School in Sukamara Subdistrict, 2020**



Sumber : Dinas Pendidikan dan Kebudayaan Kabupaten Sukamara  
 Source : Education and Culture Office of Sukamara Regency

**Gambar 4.2. Jumlah Fasilitas Kesehatan di Kecamatan Sukamara, 2020**  
*Figure*  
*Number of Health Facilities in Sukamara Subdistrict, 2020*



Sumber : Dinas Kesehatan Kabupaten Sukamara  
Source : Health Office of Sukamara Regency

## 4.1 PENDIDIKAN

### EDUCATION

**Tabel 4.1.1** Jumlah Desa<sup>1</sup>/Kelurahan yang Memiliki Fasilitas Sekolah Menurut Desa/Kelurahan dan Tingkat Pendidikan di Kecamatan Sukamara, 2014, 2017, dan 2020

*Number of Villages/Wards Having Educational Facilities by Wards/Village and Educational Level in Sukamara Subdistrict, 2014, 2017, and 2020*

Desa/Kelurahan Village/Kelurahan	SD Primary School			SMP Junior High School		
	2014	2017	2020	2014	2017	2020
(1)	(2)	(3)	(4)	(5)	(6)	(7)
Mendawai	√	√	√	√	√	√
Natai Sedawak	√	√	√	-	-	-
P u d u	√	√	√	-	-	√
P a d a n g	√	√	√	-	√	√
Karta Mulia	√	√	√	-	-	-
Sukaraja	√	√	√	-	-	-
Pangkalan Muntai	√	√	√	√	√	√
Petarikan	√	√	√	-	√	√
<b>Kecamatan Sukamara Sukamara Subdistrict</b>	<b>8</b>	<b>8</b>	<b>8</b>	<b>2</b>	<b>3</b>	<b>5</b>

Lanjutan Tabel/*Continued Table* 4.1.1

Desa/Kelurahan <i>Village/Kelurahan</i>	SMA <i>Senior High School</i>			SMK <i>Vocational School</i>		
	2014	2017	2020	2014	2017	2020
(1)	(8)	(9)	(10)	(11)	(12)	(13)
Mendawai	√	√	√	√	√	√
Natai Sedawak	-	-	-	-	-	-
P u d u	-	-	-	-	-	-
P a d a n g	-	-	-	-	-	-
Karta Mulia	-	-	-	-	-	-
Sukaraja	-	-	-	-	-	-
Pangkalan Muntai	-	-	-	-	-	-
Petarikan	-	-	-	-	-	-
<b>Kecamatan Sukamara</b> <i>Sukamara Subdistrict</i>	<b>1</b>	<b>1</b>	<b>1</b>	<b>1</b>	<b>1</b>	<b>1</b>

Catatan/Note : <sup>1</sup>Desa pada tabel ini termasuk Unit Permukiman Transmigrasi (UPT) yang masih dibina oleh kementerian terkait dan nagari di Provinsi Sumatera Barat/*Villages in this table include Transmigration Settlement Unit which is still fostered by the relevant ministries and the nagari in the Province of Sumatera Barat*

Sumber/Source : BPS, Pendataan Potensi Desa (Podes)/BPS–Statistics Indonesia, *Village Potential Data Collection*

**Tabel 4.1.2** Jumlah Sekolah Dasar (SD) Menurut Desa/Kelurahan di Kecamatan Sukamara, 2020  
*The Number of Primary School by Village/Kelurahan in Sukamara Subdistrict, 2020*

	Desa/Kelurahan <i>Village/Kelurahan</i>	Negeri <i>State</i>	Swasta <i>Private</i>	Jumlah <i>Total</i>
	(1)	(2)	(3)	(4)
1.	Mendawai	6	1	7
2.	Natai Sedawak	2	-	2
3.	P u d u	1	-	1
4.	P a d a n g	1	-	1
5.	Karta Mulia	2	1	3
6.	Sukaraja	1	-	1
7.	Pangkalan Muntai	1	-	1
8.	Petarikan	2	-	2
	<b>Kecamatan Sukamara <i>Sukamara Subdistrict</i></b>	<b>16</b>	<b>2</b>	<b>18</b>

Catatan/Note: ...

Sumber/Source: BPS, Pendataan Potensi Desa (Podes)/BPS–Statistics Indonesia, Village Potential Data Collection



**Tabel 4.1.3 Jumlah Madrasah Ibtidaiyah (MI) Menurut Desa/Kelurahan di Kecamatan Sukamara, 2020**  
*The Number of Madrasah Ibtidaiyah (MI) by Village/Kelurahan in Sukamara Subdistrict, 2020*

Desa/Kelurahan <i>Village/Kelurahan</i>	Negeri <i>State</i>	Swasta <i>Private</i>	Jumlah <i>Total</i>
(1)	(2)	(3)	(4)
1. Mendawai	-	-	-
2. Natai Sedawak	-	-	-
3. P u d u	-	-	-
4. P a d a n g	-	1	1
5. Karta Mulia	-	-	-
6. Sukaraja	-	-	-
7. Pangkalan Muntai	-	-	-
8. Petarikan	-	-	-
<b>Kecamatan Sukamara</b> <i>Sukamara Subdistrict</i>	-	1	1

Catatan/Note: ...

Sumber/Source: BPS, Pendataan Potensi Desa (Podes)/BPS–Statistics Indonesia, Village Potential Data Collection

**Tabel 4.1.4** Jumlah Sekolah Menengah Pertama (SMP) Menurut Desa/Kelurahan di Kecamatan Sukamara, 2020  
*The Number of Junior High School by Village/Kelurahan in Sukamara Subdistrict, 2020*

	Desa/Kelurahan Village/Kelurahan	Negeri State	Swasta Private	Jumlah Total
	(1)	(2)	(3)	(4)
1.	Mendawai	1	-	1
2.	Natai Sedawak	-	-	-
3.	P u d u	-	1	1
4.	P a d a n g	1	-	1
5.	Karta Mulia	-	-	-
6.	Sukaraja	-	-	-
7.	Pangkalan Muntai	1	-	1
8.	Petarikan	1	-	1
	<b>Kecamatan Sukamara Sukamara Subdistrict</b>	<b>4</b>	<b>1</b>	<b>5</b>

Catatan/Note: ...

Sumber/Source: BPS, Pendataan Potensi Desa (Podes)/BPS–Statistics Indonesia, Village Potential Data Collection

**Tabel 4.1.5 Jumlah Madrasah Tsanawiyah (MTs) Menurut Desa/Kelurahan di Kecamatan Sukamara, 2020**  
*The Number of Madrasah Tsanawiyah (MTs) by Village/Kelurahan in Sukamara Subdistrict, 2020*

	<b>Desa/Kelurahan</b> <i>Village/Kelurahan</i>	<b>Negeri</b> <i>State</i>	<b>Swasta</b> <i>Private</i>	<b>Jumlah</b> <i>Total</i>
	(1)	(2)	(3)	(4)
1.	Mendawai	1	-	1
2.	Natai Sedawak	-	-	-
3.	P u d u	-	-	-
4.	P a d a n g	-	-	-
5.	Karta Mulia	-	-	-
6.	Sukaraja	-	-	-
7.	Pangkalan Muntai	-	-	-
8.	Petarikan	-	-	-
	<b>Kecamatan Sukamara</b> <i>Sukamara Subdistrict</i>	<b>1</b>	<b>-</b>	<b>1</b>

Catatan/Note: ...

Sumber/Source: BPS, Pendataan Potensi Desa (Podes)/BPS–Statistics Indonesia, Village Potential Data Collection

**Tabel 4.1.6** Jumlah Sekolah Menengah Atas (SMA) Menurut Desa/Kelurahan di Kecamatan Sukamara, 2020  
*The Number of Senior High School by Village/Kelurahan in Sukamara Subdistrict, 2020*

	Desa/Kelurahan <i>Village/Kelurahan</i>	Negeri <i>State</i>	Swasta <i>Private</i>	Jumlah <i>Total</i>
	(1)	(2)	(3)	(4)
1.	Mendawai	1	-	1
2.	Natai Sedawak	-	-	-
3.	P u d u	-	-	-
4.	P a d a n g	-	-	-
5.	Karta Mulia	-	-	-
6.	Sukaraja	-	-	-
7.	Pangkalan Muntai	-	-	-
8.	Petarikan	-	-	-
	<b>Kecamatan Sukamara <i>Sukamara Subdistrict</i></b>	<b>1</b>	<b>-</b>	<b>1</b>

Catatan/Note: ...

Sumber/Source: BPS, Pendataan Potensi Desa (Podes)/BPS–Statistics Indonesia, Village Potential Data Collection

**Tabel 4.1.7 Jumlah Madrasah Aliyah (MA) Menurut Desa/Kelurahan di Kecamatan Sukamara, 2020**  
*The Number of Madrasah Aliyah (MA) by Village/Kelurahan in Sukamara Subdistrict, 2020*

	<b>Desa/Kelurahan</b> <i>Village/Kelurahan</i>	<b>Negeri</b> <i>State</i>	<b>Swasta</b> <i>Private</i>	<b>Jumlah</b> <i>Total</i>
	(1)	(2)	(3)	(4)
1.	Mendawai	1	-	1
2.	Natai Sedawak	-	-	-
3.	P u d u	-	-	-
4.	P a d a n g	-	-	-
5.	Karta Mulia	-	-	-
6.	Sukaraja	-	-	-
7.	Pangkalan Muntai	-	-	-
8.	Petarikan	-	-	-
<b>Kecamatan Sukamara</b> <i>Sukamara Subdistrict</i>		<b>1</b>	-	<b>1</b>

Catatan/Note: ...

Sumber/Source: BPS, Pendataan Potensi Desa (Podes)/BPS–Statistics Indonesia, Village Potential Data Collection

**Tabel 4.1.8** Jumlah Sekolah Menengah Kejuruan (SMK) Menurut Desa/Kelurahan di Kecamatan Sukamara, 2020  
*The Number of Vocational High School by Village/Kelurahan in Sukamara Subdistrict, 2020*

	Desa/Kelurahan <i>Village/Kelurahan</i>	Negeri <i>State</i>	Swasta <i>Private</i>	Jumlah <i>Total</i>
	(1)	(2)	(3)	(4)
1.	Mendawai	1	-	1
2.	Natai Sedawak	-	-	-
3.	P u d u	-	-	-
4.	P a d a n g	-	-	-
5.	Karta Mulia	-	-	-
6.	Sukaraja	-	-	-
7.	Pangkalan Muntai	-	-	-
8.	Petarikan	-	-	-
	<b>Kecamatan Sukamara <i>Sukamara Subdistrict</i></b>	<b>1</b>	<b>-</b>	<b>1</b>

Catatan/Note: ...

Sumber/Source: BPS, Pendataan Potensi Desa (Podes)/BPS–Statistics Indonesia, *Village Potential Data Collection*

**Tabel 4.1.9 Jumlah Akademi/Perguruan Tinggi Menurut Desa/Kelurahan di Kecamatan Sukamara, 2020**  
*The Number of Academy/University by Village/Kelurahan in Sukamara Subdistrict, 2020*

<b>Desa/Kelurahan</b> <i>Village/Kelurahan</i>	<b>Negeri</b> <i>State</i>	<b>Swasta</b> <i>Private</i>	<b>Jumlah</b> <i>Total</i>
(1)	(2)	(3)	(4)
1. Mendawai	-	-	-
2. Natai Sedawak	-	-	-
3. P u d u	-	-	-
4. P a d a n g	-	-	-
5. Karta Mulia	-	-	-
6. Sukaraja	-	-	-
7. Pangkalan Muntai	-	-	-
8. Petarikan	-	-	-
<b>Kecamatan Sukamara</b> <i>Sukamara Subdistrict</i>	-	-	-

Catatan/Note: ...

Sumber/Source: BPS, Pendataan Potensi Desa (Podes)/BPS–Statistics Indonesia, Village Potential Data Collection

**Tabel 4.1.10 Kemudahan Untuk Mencapai Sarana Pendidikan Terdekat Bagi Desa yang Tidak ada Sarana Pendidikan Menurut Desa/Kelurahan dan Jenjang Pendidikan di Kecamatan Sukamara, 2020**

Table

*The Ease of Access to Nearest Education Facility for Village that Not Having Education Facility by Village/Kelurahan and Education Level in Sukamara Subdistrict, 2020*

Desa/Kelurahan Village/Kelurahan		SD Primary School	MI Madrasah Ibtidaiyah	SMP Junior High School	MTs Madrasah Tsanawiyah
(1)		(2)	(3)	(4)	(5)
1.	Mendawai	-	Sangat Mudah	-	-
2.	Natai Sedawak	-	Sangat Mudah	Sangat Mudah	Sangat Mudah
3.	P u d u	-	Sangat Mudah	-	Sangat Mudah
4.	P a d a n g	-	-	-	Sangat Mudah
5.	Karta Mulia	-	Mudah	Mudah	Mudah
6.	Sukaraja	-	Sulit	Mudah	Sulit
7.	Pangkalan Muntai	-	Sulit	-	Mudah
8.	Petarikan	-	Sangat Sulit	-	Sulit



**Lanjutan Tabel/Continued Table 4.1.10**

<b>Desa/Kelurahan</b> <i>Village/Kelurahan</i>		<b>SMA</b> <i>Senior High School</i>	<b>MA</b> <i>Madrasah Aliyah</i>	<b>SMK</b> <i>Vocational High School</i>	<b>Akademi/ Perguruan Tinggi</b> <i>Academy/ University</i>
(1)		(6)	(7)	(8)	(9)
1.	Mendawai	-	-	-	Sulit
2.	Natai Sedawak	Sangat Mudah	Sangat Mudah	Sangat Mudah	Sulit
3.	P u d u	Sangat Mudah	Sangat Mudah	Sangat Mudah	Sulit
4.	P a d a n g	Sangat Mudah	Sangat Mudah	Sangat Mudah	Sulit
5.	Karta Mulia	Mudah	Mudah	Mudah	Sulit
6.	Sukaraja	Sulit	Mudah	Sulit	Sulit
7.	Pangkalan Muntai	Mudah	Mudah	Sulit	Sulit
8.	Petarikan	Sulit	Sulit	Sulit	Sangat Sulit

Catatan/Note: ...

Sumber/Source: BPS, Pendataan Potensi Desa (Podes)/BPS–Statistics Indonesia, Village Potential Data Collection

**Tabel 4.1.11** Jumlah Sekolah, Guru, dan Murid Taman Kanak-Kanak (TK) di Bawah Kementerian Pendidikan dan Kebudayaan Menurut Desa/Kelurahan di Kecamatan Sukamara, 2019/2020 dan 2020/2021

*Number of Schools, Teachers, and Pupils in Kindergarten Under The Ministry of Education and Culture by Village/Kelurahan in Sukamara Subdistrict, 2019/2020 dan 2020/2021*

Desa/Kelurahan Village/Kelurahan	Sekolah Schools		Jumlah Total
	Negeri Public	Swasta Private	
(1)	(2)	(3)	(4)
1. Mendawai	1	4	5
2. Natai Sedawak	-	1	1
3. P u d u	-	-	-
4. P a d a n g	1	1	2
5. Karta Mulia	-	2	2
6. Sukaraja	-	-	-
7. Pangkalan Muntai	-	1	1
8. Petarikan	-	1	1
<b>Kecamatan Sukamara Sukamara Subdistrict</b>	<b>2</b>	<b>10</b>	<b>12</b>

**Lanjutan Tabel/Continued Table 4.1.11**

Desa/Kelurahan <i>Village/Kelurahan</i>	Guru <i>Teachers</i>		
	Negeri <i>Public</i>	Swasta <i>Private</i>	Jumlah <i>Total</i>
(1)	(2)	(3)	(4)
1. Mendawai	5	11	16
2. Natai Sedawak	-	3	3
3. P u d u	-	-	-
4. P a d a n g	7	5	12
5. Karta Mulia	-	9	9
6. Sukaraja	-	-	-
7. Pangkalan Muntai	-	3	3
8. Petarikan	-	3	3
<b>Kecamatan Sukamara</b> <i>Sukamara Subdistrict</i>	<b>12</b>	<b>34</b>	<b>46</b>

Lanjutan Tabel/*Continued Table 4.1.11*

Desa/Kelurahan <i>Village/Kelurahan</i>	Murid <i>Student</i>		
	Negeri <i>Public</i>	Swasta <i>Private</i>	Jumlah <i>Total</i>
(1)	(2)	(3)	(4)
1. Mendawai	68	240	308
2. Natai Sedawak	-	32	32
3. P u d u	-	-	-
4. P a d a n g	118	35	153
5. Karta Mulia	-	167	167
6. Sukaraja	-	-	-
7. Pangkalan Muntai	-	33	33
8. Petarikan	-	32	32
<b>Kecamatan Sukamara <i>Sukamara Subdistrict</i></b>	<b>201</b>	<b>539</b>	<b>725</b>

Catatan/Note: <sup>1</sup>Jumlah guru termasuk kepala sekolah dan guru/*The total of teachers including headmaster and teacher*

Sumber/Source: Dinas Pendidikan dan Kebudayaan Kabupaten Sukamara, Data Semester Ganjil/*Educations and Culture Services of Sukamara Regency, Odd Semester Data*

**Tabel 4.1.12** Jumlah Sekolah, Guru, dan Murid Raudhatul Athfal (RA) di Bawah Kementerian Agama Menurut Desa/Kelurahan di Kecamatan Sukamara, 2020/2021  
*Number of Schools, Teachers, and Pupils in Raudhatul Athfal Under The Ministry of Religious by Village/Kelurahan in Sukamara Subdistrict, 2020/2021*

Desa/Kelurahan <i>Village/Kelurahan</i>	Sekolah <i>Schools</i>		Jumlah <i>Total</i>
	Negeri <i>Public</i>	Swasta <i>Private</i>	
(1)	(2)	(3)	(4)
1. Mendawai	-	-	-
2. Natai Sedawak	-	-	-
3. P u d u	-	-	-
4. P a d a n g	-	1	1
5. Karta Mulia	-	-	-
6. Sukaraja	-	-	-
7. Pangkalan Muntai	-	-	-
8. Petarikan	-	-	-
<b>Kecamatan Sukamara</b> <i>Sukamara Subdistrict</i>	-	<b>1</b>	<b>1</b>

Lanjutan Tabel/*Continued Table 4.1.11*

Desa/Kelurahan <i>Village/Kelurahan</i>	Guru <i>Teachers</i>		
	Negeri <i>Public</i>	Swasta <i>Private</i>	Jumlah <i>Total</i>
(1)	(2)	(3)	(4)
1. Mendawai	-	-	-
2. Natai Sedawak	-	-	-
3. P u d u	-	-	-
4. P a d a n g	-	7	7
5. Karta Mulia	-	-	-
6. Sukaraja	-	-	-
7. Pangkalan Muntai	-	-	-
8. Petarikan	-	-	-
<b>Kecamatan Sukamara</b> <i>Sukamara Subdistrict</i>	-	<b>7</b>	<b>7</b>

**Lanjutan Tabel/Continued Table 4.1.11**

Desa/Kelurahan <i>Village/Kelurahan</i>	Murid <i>Student</i>		
	Negeri <i>Public</i>	Swasta <i>Private</i>	Jumlah <i>Total</i>
(1)	(2)	(3)	(4)
1. Mendawai	-	-	-
2. Natai Sedawak	-	-	-
3. P u d u	-	-	-
4. P a d a n g	-	100	100
5. Karta Mulia	-	-	-
6. Sukaraja	-	-	-
7. Pangkalan Muntai	-	-	-
8. Petarikan	-	-	-
<b>Kecamatan Sukamara <i>Sukamara Subdistrict</i></b>	-	<b>100</b>	<b>100</b>

Catatan/Note: <sup>1</sup>Jumlah guru termasuk kepala sekolah dan guru/The total of teachers including headmaster and teacher  
 Sumber/Source: Kementerian Agama Kabupaten Sukamara, Data Semester Ganjil/ Ministry of Religious Affairs of Sukamara Regency, Odd Semester Data

**Tabel 4.1.13** Jumlah Sekolah, Guru, dan Murid Sekolah Dasar (SD) di Bawah Kementerian Pendidikan dan Kebudayaan Menurut Desa/Kelurahan di Kecamatan Sukamara, 2019/2020 dan 2020/2021

*Number of Schools, Teachers, and Pupils in Primary Schools Under The Ministry of Education and Culture by Village/Kelurahan in Sukamara Subdistrict, 2019/2020 dan 2020/2021*

Desa/Kelurahan Village/Kelurahan	Sekolah/Schools					
	Negeri Public		Swasta Private		Jumlah Total	
	2019/ 2020	2020/ 2021	2019/ 2020	2020/ 2021	2019/ 2020	2020/ 2021
(1)	(2)	(3)	(4)	(5)	(6)	(7)
Mendawai	6	6	1	1	7	7
Natai Sedawak	2	2	-	-	2	2
P u d u	1	1	-	-	1	1
P a d a n g	1	1	-	-	1	1
Karta Mulia	2	2	1	1	3	3
Sukaraja	1	1	-	-	1	1
Pangkalan Muntai	1	1	-	-	1	1
Petarikan	2	2	-	-	2	2
<b>Kecamatan Sukamara</b> <i>Sukamara Subdistrict</i>	<b>16</b>	<b>16</b>	<b>2</b>	<b>2</b>	<b>18</b>	<b>18</b>



**Lanjutan Tabel/Continued Table 4.1.12**

Desa/Kelurahan Village/Kelurahan	Guru/Teacher					
	Negeri Public		Swasta Private		Jumlah Total	
	2019/ 2020	2020/ 2021	2019/ 2020	2020/ 2021	2019/ 2020	2020/ 2021
(1)	(2)	(3)	(4)	(5)	(6)	(7)
Mendawai	98	106	10	15	108	121
Natai Sedawak	18	21	-	-	18	21
P u d u	10	11	-	-	10	11
P a d a n g	13	13	-	-	13	13
Karta Mulia	21	21	20	18	41	39
Sukaraja	9	11	-	-	9	11
Pangkalan Muntai	12	14	-	-	12	14
Petarikan	16	16	-	-	16	16
<b>Kecamatan Sukamara</b>	<b>197</b>	<b>213</b>	<b>30</b>	<b>33</b>	<b>227</b>	<b>246</b>
<i>Sukamara Subdistrict</i>						

Lanjutan Tabel/*Continued Table 4.1.12*

Desa/Kelurahan <i>Village/Kelurahan</i>	Murid/ <i>Students</i>					
	Negeri <i>Public</i>		Swasta <i>Private</i>		Jumlah <i>Total</i>	
	2019/ 2020	2020/ 2021	2019/ 2020	2020/ 2021	2019/ 2020	2020/ 2021
(1)	(2)	(3)	(4)	(5)	(6)	(7)
Mendawai	1 609	1 311	201	168	1 810	1 479
Natai Sedawak	169	148	-	-	169	148
P u d u	61	47	-	-	61	47
P a d a n g	154	114	-	-	154	114
Karta Mulia	138	109	349	299	487	408
Sukaraja	55	48	-	-	55	48
Pangkalan Muntai	193	155	-	-	193	155
Petarikan	81	67	-	-	81	67
<b>Sukamara Kecamatan Sukamara</b>	<b>2 460</b>	<b>1 999</b>	<b>550</b>	<b>467</b>	<b>3 010</b>	<b>2 466</b>
<i>Sukamara Subdistrict</i>						

Catatan/Note: <sup>1</sup>Jumlah guru termasuk kepala sekolah dan guru/*The total of teachers including headmaster and teacher*  
 Sumber/Source: Kementerian Pendidikan dan Kebudayaan, Data Semester Ganjil/*Ministry of Educations and Culture, Odd Semester Data*

**Tabel 4.1.14 Jumlah Sekolah, Guru, dan Murid Madrasah Ibtidaiyah (MI) di Bawah Kementerian Agama Menurut Desa/Kelurahan di Kecamatan Sukamara, 2020/2021**  
*Number of Schools, Teachers, and Pupils in Madrasah Ibtidaiyah Under The Ministry of Religious by Village/Kelurahan in Sukamara Subdistrict, 2020/2021*

Desa/Kelurahan <i>Village/Kelurahan</i>	Sekolah <i>Schools</i>		Jumlah <i>Total</i>
	Negeri <i>Public</i>	Swasta <i>Private</i>	
(1)	(2)	(3)	(4)
9. Mendawai	-	-	-
10. Natai Sedawak	-	-	-
11. P u d u	-	-	-
12. P a d a n g	-	1	1
13. Karta Mulia	-	-	-
14. Sukaraja	-	-	-
15. Pangkalan Muntai	-	-	-
16. Petarikan	-	-	-
<b>Kecamatan Sukamara <i>Sukamara Subdistrict</i></b>	-	<b>1</b>	<b>1</b>

Lanjutan Tabel/*Continued Table 4.1.11*

Desa/Kelurahan <i>Village/Kelurahan</i>	Guru <i>Teachers</i>		
	Negeri <i>Public</i>	Swasta <i>Private</i>	Jumlah <i>Total</i>
(1)	(2)	(3)	(4)
9. Mendawai	-	-	-
10. Natai Sedawak	-	-	-
11. P u d u	-	-	-
12. P a d a n g	-	15	15
13. Karta Mulia	-	-	-
14. Sukaraja	-	-	-
15. Pangkalan Muntai	-	-	-
16. Petarikan	-	-	-
<b>Kecamatan Sukamara</b> <i>Sukamara Subdistrict</i>	-	<b>15</b>	<b>15</b>

**Lanjutan Tabel/Continued Table 4.1.11**

Desa/Kelurahan <i>Village/Kelurahan</i>	Murid <i>Student</i>		
	Negeri <i>Public</i>	Swasta <i>Private</i>	Jumlah <i>Total</i>
(1)	(2)	(3)	(4)
9. Mendawai	-	-	-
10. Natai Sedawak	-	-	-
11. P u d u	-	-	-
12. P a d a n g	-	255	255
13. Karta Mulia	-	-	-
14. Sukaraja	-	-	-
15. Pangkalan Muntai	-	-	-
16. Petarikan	-	-	-
<b>Kecamatan Sukamara <i>Sukamara Subdistrict</i></b>	<b>-</b>	<b>255</b>	<b>255</b>

Catatan/Note: <sup>1</sup>Jumlah guru termasuk kepala sekolah dan guru/The total of teachers including headmaster and teacher  
 Sumber/Source: Kementerian Agama Kabupaten Sukamara, Data Semester Ganjil/ Ministry of Religious Affairs of Sukamara Regency, Odd Semester Data

**Tabel 4.1.15** Jumlah Sekolah, Guru, dan Murid Sekolah Menengah Pertama (SMP) di Bawah Kementerian Pendidikan dan Kebudayaan Menurut Desa/Kelurahan di Kecamatan Sukamara, 2019/2020 dan 2020/2021

*Number of Schools, Teachers, and Pupils in Junior High Schools Under The Ministry of Education and Culture by Village/Kelurahan in Sukamara Subdistrict, 2019/2020 dan 2020/2021*

Desa/Kelurahan Village/Kelurahan	Sekolah/Schools					
	Negeri Public		Swasta Private		Jumlah Total	
	2019/ 2020	2020/ 2021	2019/ 2020	2020/ 2021	2019/ 2020	2020/ 2021
(1)	(2)	(3)	(4)	(5)	(6)	(7)
1. Mendawai	1	1	-	-	1	1
2. Natai Sedawak	-	-	-	-	-	-
3. P u d u	-	-	1	1	1	1
4. P a d a n g	1	1	-	-	1	1
5. Karta Mulia	-	-	-	-	-	-
6. Sukaraja	-	-	-	-	-	-
7. Pangkalan Muntai	1	1	-	-	1	1
8. Petarikan	1	1	-	-	1	1
<b>Kecamatan Sukamara Sukamara Subdistrict</b>	<b>4</b>	<b>4</b>	<b>1</b>	<b>1</b>	<b>5</b>	<b>5</b>

Lanjutan Tabel/*Continued Table 4.1.13*

Desa/Kelurahan <i>Village/Kelurahan</i>	Guru/Teacher					
	Negeri <i>Public</i>		Swasta <i>Private</i>		Jumlah <i>Total</i>	
	2019/ 2020	2020/ 2021	2019/ 2020	2020/ 2021	2019/ 2020	2020/ 2021
(1)	(8)	(9)	(10)	(11)	(12)	(13)
1. Mendawai	48	48	-	-	48	48
2. Natai Sedawak	-	-	-	-	-	-
3. P u d u	-	-	8	9	8	9
4. P a d a n g	29	28	-	-	29	28
5. Karta Mulia	-	-	-	-	-	-
6. Sukaraja	-	-	-	-	-	-
7. Pangkalan Muntai	10	14	-	-	10	14
8. Petarikan	7	9	-	-	7	9
<b>Kecamatan Sukamara <i>Sukamara Subdistrict</i></b>	<b>94</b>	<b>99</b>	<b>8</b>	<b>9</b>	<b>102</b>	<b>107</b>

Lanjutan Tabel/*Continued Table 4.1.13*

Desa/Kelurahan <i>Village/Kelurahan</i>	Murid/Students					
	Negeri <i>Public</i>		Swasta <i>Private</i>		Jumlah <i>Total</i>	
	2019/ 2020	2020/ 2021	2019/ 2020	2020/ 2021	2019/ 2020	2020/ 2021
(1)	(14)	(15)	(16)	(17)	(18)	(19)
1. Mendawai	730	438	-	-	730	438
2. Natai Sedawak	-	-	-	-	-	-
3. P u d u	-	-	42	41	42	41
4. P a d a n g	140	72	-	-	140	72
5. Karta Mulia	-	-	-	-	-	-
6. Sukaraja	-	-	-	-	-	-
7. Pangkalan Muntai	93	56	-	-	93	56
8. Petarikan	33	19	-	-	33	19
<b>Kecamatan Sukamara <i>Sukamara Subdistrict</i></b>	<b>996</b>	<b>625</b>	<b>42</b>	<b>41</b>	<b>1 038</b>	<b>666</b>

Catatan/Note: <sup>1</sup>Jumlah guru termasuk kepala sekolah dan guru/*The total of teachers including headmaster and teacher*  
 Sumber/Source: Kementerian Pendidikan dan Kebudayaan, Data Semester Ganjil/*Ministry of Educations and Culture, Odd Semester Data*



**Tabel 4.1.16** Jumlah Sekolah, Guru, dan Murid Madrasah Tsanawiyah (MTs) di Bawah Kementerian Agama Menurut Desa/Kelurahan di Kecamatan Sukamara, 2020/2021

*Number of Schools, Teachers, and Pupils in Madrasah Tsanawiyah Under The Ministry of Religious by Village/Kelurahan in Sukamara Subdistrict, 2020/2021*

Desa/Kelurahan <i>Village/Kelurahan</i>	Sekolah <i>Schools</i>		Jumlah <i>Total</i>
	Negeri <i>Public</i>	Swasta <i>Private</i>	
(1)	(2)	(3)	(4)
1. Mendawai	1	-	1
2. Natai Sedawak	-	-	-
3. P u d u	-	-	-
4. P a d a n g	-	-	-
5. Karta Mulia	-	-	-
6. Sukaraja	-	-	-
7. Pangkalan Muntai	-	-	-
8. Petarikan	-	-	-
<b>Kecamatan Sukamara</b> <i>Sukamara Subdistrict</i>	<b>1</b>	<b>-</b>	<b>1</b>

Lanjutan Tabel/*Continued Table 4.1.11*

Desa/Kelurahan <i>Village/Kelurahan</i>	Guru <i>Teachers</i>		
	Negeri <i>Public</i>	Swasta <i>Private</i>	Jumlah <i>Total</i>
(1)	(2)	(3)	(4)
1. Mendawai	18	-	18
2. Natai Sedawak	-	-	-
3. P u d u	-	-	-
4. P a d a n g	-	-	-
5. Karta Mulia	-	-	-
6. Sukaraja	-	-	-
7. Pangkalan Muntai	-	-	-
8. Petarikan	-	-	-
<b>Kecamatan Sukamara</b> <i>Sukamara Subdistrict</i>	<b>18</b>	<b>-</b>	<b>18</b>

**Lanjutan Tabel/Continued Table 4.1.11**

Desa/Kelurahan <i>Village/Kelurahan</i>	Murid <i>Student</i>		
	Negeri <i>Public</i>	Swasta <i>Private</i>	Jumlah <i>Total</i>
(1)	(2)	(3)	(4)
1. Mendawai	307	-	307
2. Natai Sedawak	-	-	-
3. P u d u	-	-	-
4. P a d a n g	-	-	-
5. Karta Mulia	-	-	-
6. Sukaraja	-	-	-
7. Pangkalan Muntai	-	-	-
8. Petarikan	-	-	-
<b>Kecamatan Sukamara <i>Sukamara Subdistrict</i></b>	<b>307</b>	-	<b>307</b>

Catatan/Note: <sup>1</sup>Jumlah guru termasuk kepala sekolah dan guru/*The total of teachers including headmaster and teacher*  
 Sumber/Source: Kementerian Agama Kabupaten Sukamara, Data Semester Ganjil/ *Ministry of Religious Affairs of Sukamara Regency, Odd Semester Data*

**Tabel 4.1.17** Jumlah Sekolah, Guru, dan Murid Sekolah Menengah Atas (SMA) di Bawah Kementerian Pendidikan dan Kebudayaan Menurut Desa/Kelurahan di Kecamatan Sukamara, 2019/2020 dan 2020/2021

*Number of Schools, Teachers, and Pupils in Senior High Schools Under The Ministry of Education and Culture by Village/Kelurahan in Sukamara Subdistrict, 2019/2020 dan 2020/2021*

Desa/Kelurahan <i>Village/Kelurahan</i>	Sekolah/Schools					
	Negeri <i>Public</i>		Swasta <i>Private</i>		Jumlah <i>Total</i>	
	2019/ 2020	2020/ 2021	2019/ 2020	2020/ 2021	2019/ 2020	2020/ 2021
(1)	(2)	(3)	(4)	(5)	(6)	(7)
1. Mendawai	1	1	-	-	1	1
2. Natai Sedawak	-	-	-	-	-	-
3. P u d u	-	-	-	-	-	-
4. P a d a n g	-	-	-	-	-	-
5. Karta Mulia	-	-	-	-	-	-
6. Sukaraja	-	-	-	-	-	-
7. Pangkalan Muntai	-	-	-	-	-	-
<b>Kecamatan Sukamara <i>Sukamara Subdistrict</i></b>	<b>1</b>	<b>1</b>	<b>-</b>	<b>-</b>	<b>1</b>	<b>1</b>

**Lanjutan Tabel/Continued Table 4.1.14**

Desa/Kelurahan Village/Kelurahan	Guru/Teacher					
	Negeri Public		Swasta Private		Jumlah Total	
	2019/ 2020	2020/ 2021	2019/ 2020	2020/ 2021	2019/ 2020	2020/ 2021
(1)	(8)	(9)	(10)	(11)	(12)	(13)
1. Mendawai	45	47	-	-	45	47
2. Natai Sedawak	-	-	-	-	-	-
3. P u d u	-	-	-	-	-	-
4. P a d a n g	-	-	-	-	-	-
5. Karta Mulia	-	-	-	-	-	-
6. Sukaraja	-	-	-	-	-	-
7. Pangkalan Muntai	-	-	-	-	-	-
<b>Kecamatan Sukamara Sukamara Subdistrict</b>	<b>45</b>	<b>47</b>	<b>-</b>	<b>-</b>	<b>45</b>	<b>47</b>

Lanjutan Tabel/*Continued Table 4.1.14*

Desa/Kelurahan <i>Village/Kelurahan</i>		Murid/Students					
		Negeri <i>Public</i>		Swasta <i>Private</i>		Jumlah <i>Total</i>	
		2019/ 2020	2020/ 2021	2019/ 2020	2020/ 2021	2019/ 2020	2020/ 2021
(1)	(14)	(15)	(16)	(17)	(18)	(19)	
1.	Mendawai	708	401	-	-	708	401
2.	Natai Sedawak	-	-	-	-	-	-
3.	P u d u	-	-	-	-	-	-
4.	P a d a n g	-	-	-	-	-	-
5.	Karta Mulia	-	-	-	-	-	-
6.	Sukaraja	-	-	-	-	-	-
7.	Pangkalan Muntai	-	-	-	-	-	-
<b>Kecamatan Sukamara <i>Sukamara Subdistrict</i></b>		<b>708</b>	<b>401</b>	-	-	<b>708</b>	<b>401</b>

Catatan/Note: <sup>1</sup>Jumlah guru termasuk kepala sekolah dan guru/*The total of teachers including headmaster and teacher*  
 Sumber/Source: Kementerian Pendidikan dan Kebudayaan, Data Semester Ganjil/*Ministry of Educations and Culture, Odd Semester Data*

**Tabel 4.1.18** Jumlah Sekolah, Guru, dan Murid Madrasah Aliyah (MA) di Bawah Kementerian Agama Menurut Desa/Kelurahan di Kecamatan Sukamara, 2020/2021  
*Number of Schools, Teachers, and Pupils in Madrasah Aliyah Under The Ministry of Religious by Village/Kelurahan in Sukamara Subdistrict, 2020/2021*

Desa/Kelurahan <i>Village/Kelurahan</i>	Sekolah <i>Schools</i>		Jumlah <i>Total</i>
	Negeri <i>Public</i>	Swasta <i>Private</i>	
(1)	(2)	(3)	(4)
1. Mendawai	1	-	1
2. Natai Sedawak	-	-	-
3. P u d u	-	-	-
4. P a d a n g	-	-	-
5. Karta Mulia	-	-	-
6. Sukaraja	-	-	-
7. Pangkalan Muntai	-	-	-
8. Petarikan	-	-	-
<b>Kecamatan Sukamara</b> <i>Sukamara Subdistrict</i>	<b>1</b>	<b>-</b>	<b>1</b>

Lanjutan Tabel/*Continued Table 4.1.11*

Desa/Kelurahan <i>Village/Kelurahan</i>	Guru <i>Teachers</i>		
	Negeri <i>Public</i>	Swasta <i>Private</i>	Jumlah <i>Total</i>
(1)	(2)	(3)	(4)
1. Mendawai	17	-	17
2. Natai Sedawak	-	-	-
3. P u d u	-	-	-
4. P a d a n g	-	-	-
5. Karta Mulia	-	-	-
6. Sukaraja	-	-	-
7. Pangkalan Muntai	-	-	-
8. Petarikan	-	-	-
<b>Kecamatan Sukamara</b> <i>Sukamara Subdistrict</i>	<b>17</b>	<b>-</b>	<b>17</b>



**Lanjutan Tabel/Continued Table 4.1.11**

Desa/Kelurahan <i>Village/Kelurahan</i>	Murid <i>Student</i>		
	Negeri <i>Public</i>	Swasta <i>Private</i>	Jumlah <i>Total</i>
(1)	(2)	(3)	(4)
1. Mendawai	137	-	137
2. Natai Sedawak	-	-	-
3. P u d u	-	-	-
4. P a d a n g	-	-	-
5. Karta Mulia	-	-	-
6. Sukaraja	-	-	-
7. Pangkalan Muntai	-	-	-
8. Petarikan	-	-	-
<b>Kecamatan Sukamara <i>Sukamara Subdistrict</i></b>	<b>137</b>	<b>-</b>	<b>137</b>

Catatan/Note: <sup>1</sup>Jumlah guru termasuk kepala sekolah dan guru/*The total of teachers including headmaster and teacher*  
 Sumber/Source: Kementerian Agama Kabupaten Sukamara, Data Semester Ganjil/ *Ministry of Religious Affairs of Sukamara Regency, Odd Semester Data*

**Tabel 4.1.19** Jumlah Gugus Depan dan Anggota Pramuka Menurut Desa/Kelurahan dan Tingkat Keanggotaan di Kecamatan Sukamara, 2020

*Number of Boy scout Participant by Village/Kelurahan and Level in Sukamara Subdistrict, 2020*

Desa/Kelurahan <i>Village/Kelurahan</i>	Gugus Depan <i>Groups</i>	Penegak <i>Rover Scout</i>	Penggalang <i>Boy Scout/ Girl Guide</i>	Siaga <i>Cub Scout</i>	Jumlah <i>Total</i>
(1)	(3)	(3)	(4)	(5)	(6)
1. Mendawai	11	1 058	1 278	831	3 167
2. Natai Sedawak	2	613	98	78	789
3. P u d u	1	-	34	33	67
4. P a d a n g	3	46	295	150	491
5. Karta Mulia	2	-	230	285	515
6. Sukaraja	1	-	33	24	57
7. Pangkalan Muntai	2	35	151	110	296
8. Petarikan	3	12	55	52	119
<b>Kecamatan Sukamara <i>Sukamara Subdistrict</i></b>	<b>25</b>	<b>1 764</b>	<b>2 174</b>	<b>1 563</b>	<b>5 501</b>

Catatan/Note: ...

Sumber/Source: Dinas Kepemudaan, Olahraga, dan Pariwisata Kabupaten Sukamara/Youth, Sport and Tourism Services of Sukamara Regency

## 4.2 KESEHATAN HEALTH

**Tabel 4.2.1** Jumlah Desa yang Memiliki Sarana Kesehatan Menurut Desa/Kelurahan di Kecamatan Sukamara, 2018-2020  
*Table* Number of Villages Having Health Facilities by Village/Kelurahan in Sukamara Subdistrict, 2018-2020

Desa/Kelurahan <i>Village/Kelurahan</i>	Rumah Sakit <i>Hospital</i>			Rumah Sakit Bersalin <i>Maternity Hospital</i>		
	2018	2019	2020	2018	2019	2020
(1)	(2)	(3)	(4)	(5)	(6)	(7)
1. Mendawai	1	1	1	-	-	-
2. Natai Sedawak	-	-	-	-	-	-
3. P u d u	-	-	-	-	-	-
4. P a d a n g	-	-	-	-	-	-
5. Karta Mulia	-	-	-	-	-	-
6. Sukaraja	-	-	-	-	-	-
7. Pangkalan Muntai	-	-	-	-	-	-
8. Petarikan	-	-	-	-	-	-
<b>Kecamatan Sukamara</b> <i>Sukamara Subdistrict</i>	<b>1</b>	<b>1</b>	<b>1</b>	<b>-</b>	<b>-</b>	<b>-</b>

Lanjutan Tabel/*Continued Table 4.2.1*

Desa/Kelurahan <i>Village/Kelurahan</i>	Poliklinik <i>Polyclinic</i>			Puskesmas <i>Public Health Center</i>		
	2018	2019	2020	2018	2019	2020
(1)	(8)	(9)	(10)	(11)	(12)	(13)
1. Mendawai	-	-	-	-	-	-
2. Natai Sedawak	-	-	-	-	-	-
3. P u d u	-	-	-	-	-	-
4. P a d a n g	-	-	-	1	1	1
5. Karta Mulia	1	1	1	-	-	-
6. Sukaraja	-	-	-	-	-	-
7. Pangkalan Muntai	1	1	1	-	-	-
8. Petarikan	-	-	-	-	-	-
<b>Kecamatan Sukamara</b> <i>Sukamara Subdistrict</i>	<b>2</b>	<b>2</b>	<b>2</b>	<b>1</b>	<b>1</b>	<b>1</b>

**Lanjutan Tabel/Continued Table 4.2.1**

Desa/Kelurahan Village/Kelurahan	Puskesmas Pembantu Subsidiary of Public Health Center			Apotek Pharmacy		
	2018	2019	2020	2018	2019	2020
(1)	(14)	(15)	(16)	(17)	(18)	(19)
1. Mendawai	-	-	-	6	6	6
2. Natai Sedawak	1	1	1	-	-	-
3. P u d u	1	1	1	-	-	-
4. P a d a n g	1	1	1	3	3	3
5. Karta Mulia	1	1	1	-	-	-
6. Sukaraja	1	1	1	-	-	-
7. Pangkalan Muntai	1	1	1	-	-	-
8. Petarikan	1	1	1	-	-	-
<b>Kecamatan Sukamara Sukamara Subdistrict</b>	<b>7</b>	<b>7</b>	<b>7</b>	<b>9</b>	<b>9</b>	<b>9</b>

Catatan/Note : <sup>1</sup>Desa pada tabel ini termasuk Unit Permukiman Transmigrasi (UPT) yang masih dibina oleh kementerian terkait dan nagari di Provinsi Sumatera Barat/Villages in this table include Transmigration Settlement Unit which is still fostered by the relevant ministries and the nagari in the Province of Sumatera Barat

Sumber/Source : BPS, Pendataan Potensi Desa (Podes)/BPS–Statistics Indonesia, Village Potential Data Collection

**Tabel 4.2.2** Jumlah Tenaga Kesehatan Menurut Desa/Kelurahan di Kecamatan Sukamara, 2020  
*Number of Health Personnel by Health Institution in Sukamara Subdistrict, 2020*

<b>Institusi Kesehatan</b> <i>Health Institution</i>	<b>Dokter</b> <i>Doctor</i>	<b>Perawat</b> <i>Nurse</i>	<b>Bidan</b> <i>Midwife</i>	<b>Farmasi</b> <i>Pharmacy</i>	<b>Ahli Gizi</b> <i>Nutritionist</i>
(1)	(2)	(3)	(4)	(5)	(6)
1. Puskesmas	3	27	29	3	3
2. Rumah Sakit	18	87	38	20	8
3. Institusi Dinkes/Diklat	-	-	-	-	-
4. Sarana Kesehatan Lain	1	2	3	-	-
5. Dinkes Kabupaten	2	5	8	8	3
<b>Jumlah Total</b>	<b>24</b>	<b>121</b>	<b>78</b>	<b>31</b>	<b>14</b>

Catatan/Note: ...

Sumber/Source: Dinas Kesehatan Kabupaten Sukamara/Health Service of Sukamara Regency

**Tabel 4.2.3 Jumlah Rumah Sakit Umum, Rumah Sakit Khusus, dan Puskesmas Menurut Desa/Kelurahan di Kecamatan Sukamara, 2020**

*Number of General Hospital, Special Hospital, and Public Health Center by Village/Kelurahan in Sukamara Subdistrict, 2020*

Desa/Kelurahan Village/Kelurahan	Rumah Sakit Umum General Hospital		Rumah Sakit Khusus Special Hospital		Rumah Sakit Bersalin/Rumah Bersalin Maternity Hospital		Puskesmas Public Health Center	
	2019	2020	2019	2020	2019	2020	2019	2020
	(1)	(2)	(3)	(4)	(5)	(6)	(7)	(8)
1. Mendawai	1	1	-	-	-	-	-	-
2. Natai Sedawak	-	-	-	-	-	-	-	-
3. P u d u	-	-	-	-	-	-	-	-
4. P a d a n g	-	-	-	-	-	-	1	1
5. Karta Mulia	-	-	-	-	-	-	-	-
6. Sukaraja	-	-	-	-	-	-	-	-
7. Pangkalan Muntai	-	-	-	-	-	-	-	-
8. Petarikan	-	-	-	-	-	-	-	-
<b>Kecamatan Sukamara Sukamara Subdistrict</b>	<b>1</b>	<b>1</b>	<b>-</b>	<b>-</b>	<b>-</b>	<b>-</b>	<b>1</b>	<b>1</b>

Lanjutan Tabel/*Continued Table 4.2.1*

Desa/Kelurahan Village/Kelurahan	Klinik/Balai Kesehatan Medical Clinic		Posyandu Integrated Service Post		Polindes Village Maternity Cottage	
	2019	2020	2019	2020	2019	2020
(1)	(10)	(11)	(12)	(13)	(14)	(15)
1. Mendawai	-	-	3	3	-	-
2. Natai Sedawak	-	-	2	2	-	-
3. P u d u	-	-	1	1	-	-
4. P a d a n g	-	-	3	3	-	-
5. Karta Mulia	1	1	2	2	-	-
6. Sukaraja	-	-	1	1	-	-
7. Pangkalan Muntai	1	1	1	1	-	-
8. Petarikan	-	-	2	2	-	-
<b>Kecamatan Sukamara Sukamara Subdistrict</b>	<b>1</b>	<b>1</b>	<b>15</b>	<b>15</b>	-	-

Catatan/Note: ...

Sumber/Source: Dinas Kesehatan Kabupaten Sukamara/Health Service of Sukamara Regency



**Tabel 4.2.4 Kemudahan Mencapai Sarana Kesehatan Terdekat Bagi Desa yang Tidak ada Sarana Kesehatan Menurut Desa/Kelurahan dan Jenis Sarana Kesehatan di Kecamatan Sukamara, 2020**

*The Ease of Access to Nearest Health Facility for Village that Not Having Health Facility by Village/Kelurahan and Kind of Health Facility in Sukamara Subdistrict, 2020*

	<b>Desa/Kelurahan</b> <i>Village/Kelurahan</i>	<b>Rumah Sakit</b> <i>Hospital</i>	<b>Rumah Sakit Bersalin</b> <i>Maternity Hospital</i>	<b>Poliklinik/Balai Pengobatan</b> <i>Polyclinic/Treatment Center</i>
	(1)	(2)	(3)	(4)
1.	Mendawai	-	Sangat Sulit	Sulit
2.	Natai Sedawak	Sangat Mudah	Sangat Sulit	Sulit
3.	P u d u	Sangat Mudah	Sangat Sulit	Sulit
4.	P a d a n g	Sangat Mudah	Sangat Sulit	Sulit
5.	Karta Mulia	Mudah	Sulit	-
6.	Sukaraja	Sulit	Sangat Sulit	Mudah
7.	Pangkalan Muntai	Sulit	Sangat Sulit	-
8.	Petarikan	Sulit	Sulit	Sulit

Lanjutan Tabel/*Continued Table 4.2.4*

Desa/Kelurahan <i>Village/Kelurahan</i>	Puskesmas <i>Public Health Center</i>		Apotek <i>Pharmacy</i>
	Rawat Inap <i>Hospitalization</i>	Tanpa Rawat Inap <i>Without Hospitalization</i>	
(1)	(5)	(6)	(7)
1. Mendawai	Sulit	Sangat Mudah	-
2. Natai Sedawak	Sulit	Sangat Mudah	Sangat Mudah
3. P u d u	Sulit	Sangat Mudah	Sangat Mudah
4. P a d a n g	Sulit	-	-
5. Karta Mulia	Sulit	Mudah	Mudah
6. Sukaraja	Mudah	Sulit	Mudah
7. Pangkalan Muntai	Mudah	Mudah	Mudah
8. Petarikan	Sulit	Sulit	Sulit

Catatan/*Note*: ...Sumber/*Source*: BPS, Pendataan Potensi Desa (Podes)/BPS–Statistics Indonesia, *Village Potential Data Collection*

**Tabel 4.2.5** Jumlah Fasilitas Kesehatan Menurut Desa/Kelurahan di Kecamatan Sukamara, 2020  
*Number of Health Facilities by Village/Kelurahan in Sukamara Subdistrict, 2020*

Desa/Kelurahan <i>Village/Kelurahan</i>	Rumah Sakit <i>Hospital</i>	Rumah Bersalin <i>Maternity Hospital</i>	Puskesmas <i>Public Health Center</i>	Posyandu <i>Maternal &amp; Child Health Center</i>
(1)	(2)	(3)	(4)	(5)
1. Mendawai	1	-	-	3
2. Natai Sedawak	-	-	-	2
3. P u d u	-	-	-	1
4. P a d a n g	-	-	1	3
5. Karta Mulia	-	-	-	2
6. Sukaraja	-	-	-	1
7. Pangkalan Muntai	-	-	-	1
8. Petarikan	-	-	-	2
<b>Kecamatan Sukamara <i>Sukamara Subdistrict</i></b>	<b>1</b>	<b>-</b>	<b>1</b>	<b>15</b>

Lanjutan Tabel/*Continued Table 4.2.5*

<b>Desa/Kelurahan</b> <i>Village/Kelurahan</i>	<b>Klinik/Balai Kesehatan</b> <i>Clinic/Health Center</i>	<b>Puskesmas Village</b> <i>Clinic/Health Sub Center</i>	<b>Puskesmas Pembantu</b> <i>Public Health Sub Center</i>	<b>Jumlah Total</b>
(1)	(6)	(7)	(8)	(9)
1. Mendawai	-	1	-	5
2. Natai Sedawak	-	1	1	4
3. P u d u	-	1	1	3
4. P a d a n g	-	1	1	6
5. Karta Mulia	1	1	1	5
6. Sukaraja	-	1	1	3
7. Pangkalan Muntai	1	1	1	4
8. Petarikan	-	1	1	4
<b>Kecamatan Sukamara</b> <i>Sukamara Subdistrict</i>	<b>2</b>	<b>8</b>	<b>7</b>	<b>34</b>

Catatan/Note: ...

Sumber/Source: Dinas Kesehatan Kabupaten Sukamara/*Health Service of Sukamara Regency*

**Tabel 4.2.6 Jumlah Dokter Spesialis, Dokter Umum, dan Dokter Gigi Menurut Desa/Kelurahan di Kecamatan Sukamara, 2020**  
*Number of Specialist Doctors, Generalist Doctor, and Dentist by Village/Kelurahan in Sukamara Subdistrict, 2020*

<b>Institusi Kesehatan</b> <i>Health Institution</i>	<b>Dokter Umum</b> <i>Doctor</i>	<b>Dokter Gigi</b> <i>Dentist</i>	<b>Dokter Spesialis</b> <i>Specialist Doctors</i>	<b>Jumlah</b> <i>Total</i>
(1)	(2)	(3)	(4)	(5)
1. Puskesmas	2	1	-	3
2. Rumah Sakit	12	1	5	18
3. Institusi Dinkes/Diklat	-	-	-	-
4. Sarana Kesehatan Lain	-	1	-	1
5. Dinkes Kabupaten	-	2	-	2
<b>Jumlah Total</b>	<b>14</b>	<b>5</b>	<b>5</b>	<b>24</b>

Catatan/Note: ...

Sumber/Source: Dinas Kesehatan Kabupaten Sukamara/Health Service of Sukamara Regency

**Tabel 4.2.7** Jumlah Kunjungan Wanita Hamil, Melakukan Kunjungan K1, Melakukan Kunjungan K4 Menurut Desa/Kelurahan di Kecamatan Sukamara, 2020  
*Number of Visited of Pregnancy Woman, One Visit, Four Visits by By Village/Kelurahan in Sukamara Subdistrict, 2020*

<b>Desa/Kelurahan</b> <i>Village/Kelurahan</i>	<b>Jumlah Ibu Hamil</b> <i>Pregnant Women</i>	<b>Melakukan Kunjungan K1</b> <i>Doing First Prenatal Visit</i>	<b>Melakukan Kunjungan K4</b> <i>Doing Forth Prenatal Visit</i>	<b>Kurang Energi Kronis</b> <i>Chronic Energy Deficiency</i>	<b>Mendapat Zat Besi (Fe)</b> <i>Getting Iron Supplement</i>
(1)	(2)	(3)	(4)	(5)	(6)
1. Mendawai	273	273	260	-	273
2. Natai Sedawak	40	40	38	-	40
3. P u d u	18	18	16	-	18
4. P a d a n g	110	110	105	-	110
5. Karta Mulia	86	86	81	-	86
6. Sukaraja	11	11	11	-	11
7. Pangkalan Muntai	32	32	31	-	32
8. Petarikan	22	22	21	-	22
<b>Kecamatan Sukamara</b> <i>Sukamara Subdistrict</i>	<b>592</b>	<b>592</b>	<b>563</b>	<b>-</b>	<b>592</b>

Catatan/Note: ...

Sumber/Source: Dinas Kesehatan Kabupaten Sukamara/Health Service of Sukamara Regency

**Tabel 4.2.8 Jumlah Persalinan Menurut Desa/Kelurahan di Kecamatan Sukamara, 2020**  
*Number of Deliveries by Village/Kelurahan in Sukamara Subdistrict, 2020*

Desa/Kelurahan <i>Village/Kelurahan</i>	Persalinan Hidup <i>Live Birth</i>		Persalinan Mati <i>Stillbirth</i>	
	Ibu <i>Mother</i>	Bayi <i>Infant</i>	Ibu <i>Mother</i>	Bayi <i>Infant</i>
(1)	(2)	(3)	(4)	(5)
1. Mendawai	254	254	-	1
2. Natai Sedawak	38	38	-	-
3. P u d u	16	16	-	-
4. P a d a n g	101	101	-	-
5. Karta Mulia	84	84	-	1
6. Sukaraja	9	9	-	-
7. Pangkalan Muntai	37	37	-	-
8. Petarikan	22	22	-	-
<b>Kecamatan Sukamara</b> <i>Sukamara Subdistrict</i>	<b>561</b>	<b>561</b>	<b>-</b>	<b>2</b>

Catatan/Note: ...

Sumber/Source: Dinas Kesehatan Kabupaten Sukamara/Health Service of Sukamara Regency

**Tabel 4.2.9** Jumlah Kelahiran Menurut Desa/Kelurahan dan Penolong Kelahiran Terakhir di Kecamatan Sukamara, 2020

*Total Birth by Village/Kelurahan and Birth Attendant in Sukamara Subdistrict, 2020*

Desa/Kelurahan <i>Village/Kelurahan</i>	Tenaga Kesehatan <i>Health Personnel</i>	Non Tenaga Kesehatan <i>Non-Health Personnel</i>
(1)	(2)	(3)
1. Mendawai	254	-
2. Natai Sedawak	38	-
3. P u d u	15	1
4. P a d a n g	100	1
5. Karta Mulia	81	3
6. Sukaraja	9	-
7. Pangkalan Muntai	37	-
8. Petarikan	15	7
<b>Kecamatan Sukamara</b> <i>Sukamara Subdistrict</i>	<b>549</b>	<b>12</b>

Catatan/Note: ...

Sumber/Source: Dinas Kesehatan Kabupaten Sukamara/*Health Service of Sukamara Regency*



**Tabel 4.2.10** Jumlah Warga Penderita Gizi Buruk Menurut Desa/Kelurahan di Kecamatan Sukamara, 2018 dan 2019

*The Number of Malnutrition Case by Village/Kelurahan in Sukamara Subdistrict, 2018-2019*

Desa/Kelurahan Village/Kelurahan		2018	2019
(1)	(2)	(3)	(3)
1.	Mendawai	-	-
2.	Natai Sedawak	-	1
3.	P u d u	-	-
4.	P a d a n g	-	-
5.	Karta Mulia	-	-
6.	Sukaraja	-	-
7.	Pangkalan Muntai	-	-
8.	Petarikan	-	-
<b>Kecamatan Sukamara</b> <i>Sukamara Subdistrict</i>		-	<b>1</b>

Catatan/Note: ...

Sumber/Source: Dinas Kesehatan Kabupaten Sukamara/Health Service of Sukamara Regency

**Tabel 4.2.11** Jumlah Bayi Lahir, Bayi Berat Badan Lahir Rendah (BBLR), BBLR Dirujuk, dan Bergizi Buruk Menurut Desa/Kelurahan di Kecamatan Sukamara, 2020  
*Number of Births, Babies with Low Birth Weights (LBW), Treated LBW, and Malnutrition Cases by Village/Kelurahan in Sukamara Subdistrict, 2020*

Desa/Kelurahan <i>Village/Kelurahan</i>	Bayi Lahir <i>Births</i>	BBLR <i>LBW</i>		Gizi Buruk <i>Malnutrition</i>
		Jumlah <i>Total</i>	Dirujuk <i>Treated</i>	
(1)	(2)	(3)	(4)	(5)
1. Mendawai	254	7	-	-
2. Natai Sedawak	38	2	-	-
3. P u d u	16	-	-	-
4. P a d a n g	102	1	-	-
5. Karta Mulia	83	-	-	-
6. Sukaraja	9	-	-	-
7. Pangkalan Muntai	37	-	-	-
8. Petarikan	22	-	-	-
<b>Kecamatan Sukamara <i>Sukamara Subdistrict</i></b>	<b>561</b>	<b>10</b>	-	-

Catatan/Note: ...

Sumber/Source: Dinas Kesehatan Kabupaten Sukamara/Health Service of Sukamara Regency

**Tabel 4.2.12 Jumlah Balita Yang Pernah Mendapat Imunisasi Menurut Desa/Kelurahan dan Jenis Imunisasi di Kecamatan Sukamara, 2020**

*Number of Children Under Five Years Who Had Immunization by Village/Kelurahan and Type of Immunization in Sukamara Subdistrict, 2020*

Jenis Imunisasi <i>Type of Immunization</i>		Jumlah <i>Total</i>
(1)	(2)	
1. BCG		453
2. DPT-1		483
3. DPT-2		455
4. DPT-3		404
5. Campak/ <i>Measles</i>		514
6. Polio-1		448
7. Polio-2		483
8. Polio-3		455
9. Polio-4		404
10. Hepatitis B-1		483
11. Hepatitis B-2		455
12. Hepatitis B-3		404

Catatan/*Note*: Tidak tersedia data di tingkat desa/*There was no data in village level*

Sumber/*Source*: Dinas Kesehatan Kabupaten Sukamara/*Health Service of Sukamara Regency*

**Tabel 4.2.13** Jumlah Penderita dan Korban Penyakit Menular menurut Jenis Penyakit di Kecamatan Sukamara, 2020  
*Table Number of Patients and Victims of Infectious Diseases by Type of Disease in Sukamara Subdistrict, 2020*

Jenis Penyakit <i>The Type of Disease</i>		Jumlah <i>Total</i>
(1)		(2)
1.	Diare/ <i>Diarrhea</i>	342
2.	Malaria	-
3.	ISPA/ <i>Upper Respiratory Tract Infection</i>	3 076
4.	Tifus/ <i>Typhus</i>	-
5.	TBC Paru/ <i>Lungs Tuberculosis</i>	11
6.	Rabies	-
7.	DHF/DBD	27
8.	Campak/ <i>Measles</i>	-
9.	Infeksi Menular Seksual/ <i>Genderual Transmitted Infection</i>	-
10.	HIV/AIDS	1

Catatan/*Note*: ...

Sumber/*Source*: Dinas Kesehatan Kabupaten Sukamara/*Health Service of Sukamara Regency*

**Tabel 4.2.14** Jumlah Klinik Keluarga Berencana (KKB) dan Pos Pelayanan Keluarga Berencana Desa (PPKBD) Baru Menurut Desa/Kelurahan di Kecamatan Sukamara, 2020

*Number of Family Planning Clinics (KKB) and New Village Family Planning Service Posts (PPKBD) by Villages in Sukamara Subdistrict, 2020*

Desa/Kelurahan Village/Kelurahan	KKB		PPKBD	
	2019	2020	2019	2020
(1)	(2)	(3)	(4)	(5)
1. Mendawai	1	1	1	4
2. Natai Sedawak	2	2	1	4
3. P u d u	1	1	1	4
4. P a d a n g	2	2	1	4
5. Karta Mulia	2	2	1	4
6. Sukaraja	1	1	1	4
7. Pangkalan Muntai	1	2	1	4
8. Petarikan	2	2	1	4
<b>Kecamatan Sukamara</b> <i>Sukamara Subdistrict</i>	<b>12</b>	<b>13</b>	<b>8</b>	<b>32</b>

Catatan/Note: ...

Sumber/Source: Dinas Pemberdayaan Perempuan dan Perlindungan Anak dan Pengendalian Penduduk dan Keluarga Berencana Kabupaten Sukamara/Women's Empowerment and Child Protection and Population Control and Family Planning Service of Sukamara Regency

**Tabel 4.2.15** Prasarana dan Metode yang Digunakan Peserta KB Baru Menurut Desa/Kelurahan di Kecamatan Sukamara, 2020

*Infrastructure and Methods Used by New Family Planning Participants by Villages in Sukamara Subdistrict, 2020*

Desa/Kelurahan <i>Village/Kelurahan</i>	Prasaran/Metode <i>Infrastructure and Methods</i>				
	Klinik	Dokter	Bidan Praktek Swasta	Metode MKET	Kontrasepsi Non MKET
(1)	(2)	(3)	(4)	(5)	(6)
1. Mendawai	27	-	39	-	66
2. Natai Sedawak	23	-	-	-	23
3. P u d u	10	-	-	-	10
4. P a d a n g	339	-	294	20	613
5. Karta Mulia	24	-	-	1	23
6. Sukaraja	-	-	-	-	-
7. Pangkalan Muntai	8	-	-	3	5
8. Petarikan	1	-	2	-	3
<b>Kecamatan Sukamara <i>Sukamara Subdistrict</i></b>	<b>432</b>	<b>-</b>	<b>432</b>	<b>24</b>	<b>743</b>

Catatan/Note: ...

Sumber/Source: Dinas Pemberdayaan Perempuan dan Perlindungan Anak dan Pengendalian Penduduk dan Keluarga Berencana Kabupaten Sukamara/Women's Empowerment and Child Protection and Population Control and Family Planning Service of Sukamara Regency

**Tabel 4.2.16** Jumlah Pasangan Usia Subur (PUS) dan Peserta KB Aktif Menurut Desa/Kelurahan di Kecamatan Sukamara, 2020

*Number of Couples of Childbearing Age (EFA) and Active Family Planning Participants by Villages in Sukamara Subdistrict, 2020*

Desa/Kelurahan <i>Village/Kelurahan</i>	PUS <i>EFA</i>	Peserta KB Aktif <i>Active Family Planning Participants</i>			
		IUD	MOW	MOP	Kondom <i>Condom</i>
(1)	(2)	(3)	(4)	(5)	(6)
1. Mendawai	2 665	6	9	5	25
2. Natai Sedawak	478	-	1	-	2
3. P u d u	369	2	-	-	6
4. P a d a n g	1 563	44	-	-	72
5. Karta Mulia	872	6	3	-	-
6. Sukaraja	110	2	4	-	-
7. Pangkalan Muntai	451	5	-	-	-
8. Petarikan	435	-	-	-	20
<b>Kecamatan Sukamara <i>Sukamara Subdistrict</i></b>	<b>6 943</b>	<b>65</b>	<b>7 008</b>	<b>5</b>	<b>125</b>

Lanjutan Tabel/*Continued Table* 4.2.16

Desa/Kelurahan <i>Village/Kelurahan</i>	Peserta KB Aktif <i>Active Family Planning Participants</i>			
	Implan <i>Implant</i>	Suntik <i>Injections</i>	Pil <i>Pill</i>	Jumlah <i>Total</i>
(1)	(7)	(8)	(9)	(10)
1. Mendawai	14	1 116	788	1 963
2. Natai Sedawak	6	372	42	423
3. P u d u	-	196	11	215
4. P a d a n g	30	393	144	683
5. Karta Mulia	145	384	105	643
6. Sukaraja	10	65	19	100
7. Pangkalan Muntai	-	234	103	342
8. Petarikan	3	250	63	336
<b>Kecamatan Sukamara <i>Sukamara Subdistrict</i></b>	<b>208</b>	<b>3 010</b>	<b>3 218</b>	<b>4 705</b>

Catatan/Note: ...

Sumber/Source: Dinas Pemberdayaan Perempuan dan Perlindungan Anak dan Pengendalian Penduduk dan Keluarga Berencana Kabupaten Sukamara/*Women's Empowerment and Child Protection and Population Control and Family Planning Service of Sukamara Regency*



**Tabel 4.2.17 Target dan Pencapaian Akseptor KB Baru Menurut Desa/Kelurahan di Kecamatan Sukamara, 2020**  
*New Family Planning Acceptor Targets and Achievements by Villages in Sukamara Subdistrict, 2020*

Desa/Kelurahan <i>Village/Kelurahan</i>	Target <i>Target</i>	Akseptor Baru yang Dicapai <i>New Acceptors Achieved</i>	Pencapaian Terhadap Target <i>Achievement Against Target (%)</i>
(1)	(2)	(3)	(4)
1. Mendawai	425	66	15,53
2. Natai Sedawak	76	23	30,26
3. P u d u	43	10	23,26
4. P a d a n g	249	633	254,22
5. Karta Mulia	139	24	17,27
6. Sukaraja	18	-	0,00
7. Pangkalan Muntai	72	8	11,11
8. Petarikan	69	3	4,35
<b>Kecamatan Sukamara <i>Sukamara Subdistrict</i></b>	<b>1 091</b>	<b>767</b>	<b>70,30</b>

Catatan/Note: ...

Sumber/Source: Dinas Pemberdayaan Perempuan dan Perlindungan Anak dan Pengendalian Penduduk dan Keluarga Berencana Kabupaten Sukamara/*Women's Empowerment and Child Protection and Population Control and Family Planning Service of Sukamara Regency*

### 4.3 AGAMA DAN SOSIAL LAINNYA

#### RELIGION AND OTHER SOCIAL AFFAIRS

**Tabel 4.3.1** Persentase Penduduk Menurut Desa/Kelurahan dan Agama yang Dianut di Kecamatan Sukamara, 2020  
*Table* Population by Village/Kelurahan and Religion in Sukamara Subdistrict, 2020

Desa/Kelurahan Village/Kelurahan	Islam	Protestan Protestant	Katolik Catholic	Hindu	Budha Buddha	Lainnya Others
(1)	(2)	(3)	(4)	(5)	(6)	(7)
1. Mendawai	92,89	3,06	3,14	0,08	0,66	0,18
2. Natai Sedawak	75,12	8,06	12,15	4,13	0,50	0,04
3. P u d u	78,08	14,34	5,05	2,04	0,08	0,41
4. P a d a n g	99,07	0,60	0,22	0,01	0,10	-
5. Karta Mulia	71,15	7,66	5,56	15,50	0,13	-
6. Sukaraja	41,65	45,43	1,74	11,18	-	-
7. Pangkalan Muntai	97,62	1,71	0,62	0,05	-	-
8. Petarikan	84,80	3,72	0,34	11,15	-	-
<b>Kecamatan Sukamara</b> <i>Sukamara Subdistrict</i>	87,44	5,02	3,46	3,66	0,34	0,09

Catatan/Note: ...

Sumber/Source: Kantor Kementerian Agama Kabupaten Sukamara/Ministry of Religious Sukamara Regency Office

**Tabel 4.3.2 Jumlah Tempat Peribadatan Menurut Desa/Kelurahan di Kecamatan Sukamara, 2020**  
*Number of Places of Worship by Village/Kelurahan and Religion in Sukamara Subdistrict, 2020*

<b>Desa/Kelurahan</b> <i>Village/Kelurahan</i>	<b>Masjid</b> <i>Mosque</i>	<b>Mushola</b> <i>Pray Room</i>	<b>Gereja Protestan</b> <i>Protestant Church</i>	<b>Gereja Katolik</b> <i>Catholic Church</i>	<b>Pura</b> <i>Temple</i>	<b>Vihara</b>
(1)	(2)	(3)	(4)	(5)	(6)	(7)
1. Mendawai	8	14	3	1	-	-
2. Natai Sedawak	3	12	2	1	1	-
3. P u d u	3	2	2	1	-	-
4. P a d a n g	3	7	-	-	-	-
5. Karta Mulia	2	1	3	-	1	1
6. Sukaraja	1	1	3	-	1	-
7. Pangkalan Muntai	1	3	-	-	-	-
8. Petarikan	2	2	-	-	1	-
<b>Kecamatan Sukamara</b> <i>Sukamara Subdistrict</i>	<b>23</b>	<b>42</b>	<b>13</b>	<b>3</b>	<b>4</b>	<b>1</b>

Catatan/Note: ...

Sumber/Source: Kantor Kementerian Agama Kabupaten Sukamara/Ministry of Religious Sukamara Regency Office

**Tabel 4.3.3** Jumlah Rohaniawan Menurut Desa/Kelurahan dan Agama yang Dianut di Kecamatan Sukamara, 2020  
*Number of Clergy by Village/Kelurahan and Religion in Sukamara Subdistrict, 2020*

Desa/Kelurahan <i>Village/Kelurahan</i>	Islam	Protestan <i>Protestant</i>	Katolik <i>Catholic</i>	Hindu	Budha <i>Buddha</i>	Lainnya <i>Others</i>
(1)	(2)	(3)	(4)	(5)	(6)	(7)
1. Mendawai	10	4	2	-	1	1
2. Natai Sedawak	5	2	1	1	-	-
3. P u d u	2	1	1	-	-	-
4. P a d a n g	15	-	-	-	-	-
5. Karta Mulia	5	3	-	2	-	-
6. Sukaraja	2	3	-	1	-	-
7. Pangkalan Muntai	3	-	-	-	-	-
8. Petarikan	2	-	-	1	-	-
<b>Kecamatan Sukamara <i>Sukamara Subdistrict</i></b>	<b>44</b>	<b>13</b>	<b>4</b>	<b>5</b>	<b>1</b>	<b>1</b>

Catatan/Note: ...

Sumber/Source: Kantor Kementerian Agama Kabupaten Sukamara/Ministry of Religious Sukamara Regency Office

**Tabel 4.3.4 Jumlah Desa Menurut Penggunaan Fasilitas Tempat Buang Air Besar Sebagian Besar Keluarga di Kecamatan Sukamara, 2018, 2019, dan 2020**  
*Number of Villages by Toilet Facility Usage of Majority of Families in Sukamara Subdistrict, 2018, 2019, and 2020*

<b>Fasilitas Tempat Buang Air Besar</b> <i>Toilet Facility</i>	<b>2018</b>	<b>2019</b>	<b>2020</b>
(1)	(2)	(3)	(4)
<b>Jamban/Toilet</b>	<b>8</b>	<b>8</b>	<b>8</b>
Sendiri/Private	8	8	8
Bersama/Shared	-	-	-
Umum/Public	-	-	-
<b>Bukan Jamban/Non-Toilet</b>	-	-	-

Catatan/Note: ...

Sumber/Source: BPS, Pendataan Potensi Desa (Podes)/BPS-Statistics Indonesia, Village Potential Data Collection

**Tabel 4.3.5** Jumlah Kejadian Bencana Alam Menurut Desa/Kelurahan dan Jenis Bencana Alam di Kecamatan Sukamara, 2020

*Number of Natural Disaster by Village/Kelurahan and Type of Natural Disaster Within Last Three Years in Sukamara Subdistrict, 2020*

	<b>Desa/Kelurahan</b> <i>Village/Kelurahan</i>	<b>Gempa Bumi</b> <i>Earthquake</i>	<b>Tsunami</b> <i>Tsunami</i>	<b>Gunung Meletus</b> <i>Volcanic Eruption</i>	<b>Tanah Longsor</b> <i>Landslide</i>
	(1)	(2)	(3)	(4)	(5)
1.	Mendawai	-	-	-	-
2.	Natai Sedawak	-	-	-	-
3.	P u d u	-	-	-	-
4.	P a d a n g	-	-	-	-
5.	Karta Mulia	-	-	-	-
6.	Sukaraja	-	-	-	-
7.	Pangkalan Muntai	-	-	-	-
8.	Petarikan	-	-	-	-
	<b>Kecamatan Sukamara</b> <i>Sukamara Subdistrict</i>	-	-	-	-

**Lanjutan Tabel/Continued Table 4.3.8**

	<b>Desa/Kelurahan</b> <i>Village/Kelurahan</i>	<b>Banjir</b> <i>Flood</i>	<b>Banjir Bandang</b> <i>Flash Flood</i>	<b>Kekeringan</b> <i>Drought</i>
	(1)	(6)	(7)	(8)
1.	Mendawai	-	-	-
2.	Natai Sedawak	-	-	-
3.	P u d u	-	-	-
4.	P a d a n g	-	-	-
5.	Karta Mulia	-	-	-
6.	Sukaraja	-	-	-
7.	Pangkalan Muntai	1	-	-
8.	Petarikan	-	-	-
	<b>Kecamatan Sukamara</b> <i>Sukamara Subdistrict</i>	<b>1</b>	-	-

<https://sukamarakab.bps.go.id>

Lanjutan Tabel/*Continued Table 4.3.8*

<b>Desa/Kelurahan</b> <i>Village/Kelurahan</i>	<b>Kebakaran Hutan dan Lahan</b> <i>Forest and Land Fires</i>	<b>Angin Puyuh/ Puting Beliung/ Topan</b> <i>Typhoon/Cyclone</i>	<b>Gelombang Pasang Laut</b> <i>Tide</i>
(1)	(9)	(10)	(11)
1. Mendawai	1	-	-
2. Natai Sedawak	3	-	-
3. P u d u	1	-	-
4. P a d a n g	-	-	-
5. Karta Mulia	1	-	-
6. Sukaraja	1	-	-
7. Pangkalan Muntai	1	-	-
8. Petarikan	-	-	-
<b>Kecamatan Sukamara</b> <i>Sukamara Subdistrict</i>	<b>8</b>	-	-

Catatan/Note: ...

Sumber/Source: BPS, Pendataan Potensi Desa (Podes)/BPS–Statistics Indonesia, Village Potential Data Collection



**Tabel 4.3.6 Jumlah Korban Jiwa Akibat Bencana Alam Menurut Desa/Kelurahan dan Jenis Bencana Alam di Kecamatan Sukamara, 2018**

*Number of Victims Due to Natural Disasters by Village/Kelurahan and Types of Natural Disasters in Sukamara Subdistrict, 2018*

	<b>Desa/Kelurahan</b> <i>Village/Kelurahan</i>	<b>Gempa Bumi</b> <i>Earthquake</i>	<b>Tsunami</b> <i>Tsunami</i>	<b>Gunung Meletus</b> <i>Volcanic Eruption</i>	<b>Tanah Longsor</b> <i>Landslide</i>
	(1)	(2)	(3)	(4)	(5)
1.	Mendawai	-	-	-	-
2.	Natai Sedawak	-	-	-	-
3.	P u d u	-	-	-	-
4.	P a d a n g	-	-	-	-
5.	Karta Mulia	-	-	-	-
6.	Sukaraja	-	-	-	-
7.	Pangkalan Muntai	-	-	-	-
8.	Petarikan	-	-	-	-
	<b>Kecamatan Sukamara</b> <i>Sukamara Subdistrict</i>	-	-	-	-

Lanjutan Tabel/*Continued Table 4.3.9*

<b>Desa/Kelurahan</b> <i>Village/Kelurahan</i>	<b>Banjir</b> <i>Flood</i>	<b>Banjir Bandang</b> <i>Flash Flood</i>	<b>Kekeringan</b> <i>Drought</i>
(1)	(6)	(7)	(8)
1. Mendawai	-	-	-
2. Natai Sedawak	-	-	-
3. P u d u	-	-	-
4. P a d a n g	-	-	-
5. Karta Mulia	-	-	-
6. Sukaraja	-	-	-
7. Pangkalan Muntai	-	-	-
8. Petarikan	-	-	-
<b>Kecamatan Sukamara</b> <i>Sukamara Subdistrict</i>	-	-	-

**Lanjutan Tabel/Continued Table 4.3.9**

<b>Desa/Kelurahan</b> <i>Village/Kelurahan</i>	<b>Kebakaran Hutan dan Lahan</b> <i>Forest and Land Fires</i>	<b>Angin Puyuh/ Puting Beliung/ Topan</b> <i>Typhoon/Cyclone</i>	<b>Gelombang Pasang Laut</b> <i>Tide</i>
(1)	(9)	(10)	(11)
1. Mendawai	-	-	-
2. Natai Sedawak	-	-	-
3. P u d u	-	-	-
4. P a d a n g	-	-	-
5. Karta Mulia	-	-	-
6. Sukaraja	-	-	-
7. Pangkalan Muntai	-	-	-
8. Petarikan	-	-	-
<b>Kecamatan Sukamara</b> <i>Sukamara Subdistrict</i>	-	-	-

Catatan/Note: ...

Sumber/Source: BPS, Pendataan Potensi Desa (Podes)/BPS-Statistics Indonesia, Village Potential Data Collection

**Tabel 4.3.7 Keberadaan Fasilitas/Upaya Antisipasi/Mitigasi Bencana Alam Menurut Desa/Kelurahan di Kecamatan Sukamara, 2020**

*Number of Facility/Effort in Anticipation/Mitigation of Natural Disaster by Village/Kelurahan in Sukamara Subdistrict, 2020*

Desa/Kelurahan <i>Village/Kelurahan</i>		Sistem Peringatan Dini Bencana Alam <i>Natural Disaster Early Warning System</i>	Sistem Peringatan Dini Khusus Tsunami <i>Tsunami Early Warning System</i>	Perlengkapan Keselamatan Safety <i>Safety Equipment</i>
(1)	(2)	(3)	(4)	
1. Mendawai	Tidak Ada/ <i>Not Available</i>	Bukan Wilayah Potensi Tsunami	Tidak Ada/ <i>Not Available</i>	
2. Natai Sedawak	Tidak Ada <i>Not Available</i>	Bukan Wilayah Potensi Tsunami	Tidak Ada <i>Not Available</i>	
3. P u d u	Tidak Ada <i>Not Available</i>	Bukan Wilayah Potensi Tsunami	Tidak Ada <i>Not Available</i>	
4. P a d a n g	Tidak Ada <i>Not Available</i>	Bukan Wilayah Potensi Tsunami	Tidak Ada <i>Not Available</i>	
5. Karta Mulia	Tidak Ada <i>Not Available</i>	Bukan Wilayah Potensi Tsunami	Tidak Ada <i>Not Available</i>	
6. Sukaraja	Tidak Ada <i>Not Available</i>	Bukan Wilayah Potensi Tsunami	Ada <i>Available</i>	
7. Pangkalan Muntai	Tidak Ada <i>Not Available</i>	Tidak Ada <i>Not Available</i>	Tidak Ada <i>Not Available</i>	
8. Petarikan	Tidak Ada <i>Not Available</i>	Bukan Wilayah Potensi Tsunami	Tidak Ada <i>Not Available</i>	

**Lanjutan Tabel/Continued Table 4.3.10**

Desa/Kelurahan Village/Kelurahan	Rambu-rambu dan Jalur Evakuasi Bencana Signs and Evacuation Route	Pembuatan, Perawatan, atau Normalisasi: Sungai, Kanal, Tanggul, Parit, Drainase, Waduk, Pantai, dll Engineering, Maintenance, or Normalization Rivers, Canals, Dikes, etc
(1)	(5)	(6)
1. Mendawai	Tidak Ada/ Not Available	Tidak Ada Not Available
2. Natai Sedawak	Tidak Ada Not Available	Tidak Ada Not Available
3. P u d u	Tidak Ada Not Available	Tidak Ada Not Available
4. P a d a n g	Tidak Ada Not Available	Tidak Ada Not Available
5. Karta Mulia	Tidak Ada Not Available	Tidak Ada Not Available
6. Sukaraja	Tidak Ada Not Available	Ada Available
7. Pangkalan Muntai	Tidak Ada Not Available	Ada/Available
8. Petarikan	Tidak Ada Not Available	Tidak Ada Not Available

Catatan/Note: ...

Sumber/Source: BPS, Pendataan Potensi Desa (Podes)/BPS–Statistics Indonesia, Village Potential Data Collection

**Tabel 4.3.8** Jumlah Sarana dan Prasarana Ekonomi Menurut Desa/Kelurahan dan Jenisnya di Kecamatan Sukamara, 2020

*Number of Economic Facility by Village/Kelurahan and Type of Economic Facility in Sukamara Subdistrict, 2020*

Desa/Kelurahan <i>Village/Kelurahan</i>	Kelompok Pertokoan <i>Shopping Complex</i>	Pasar dengan Bangunan Permanen <i>Market in Permanent Building</i>	Pasar dengan Bangunan Semi Permanen <i>Market in Semi- Permanent Building</i>	Pasar Tanpa Bangunan <i>Market without Permanent Building</i>
(1)	(2)	(3)	(4)	(5)
1. Mendawai	1	1	-	-
2. Natai Sedawak	-	-	-	-
3. P u d u	-	-	-	-
4. P a d a n g	-	-	1	-
5. Karta Mulia	-	-	-	1
6. Sukaraja	-	-	-	-
7. Pangkalan Muntai	-	-	-	-
8. Petarikan	-	-	-	-
<b>Kecamatan Sukamara</b> <i>Sukamara Subdistrict</i>	<b>1</b>	<b>1</b>	<b>1</b>	<b>1</b>

**Lanjutan Tabel/Continued Table 4.3.11**

<b>Desa/Kelurahan</b> <i>Village/Kelurahan</i>	<b>Minimarket/ Swalayan<sup>1</sup></b> <i>Minimarket</i>	<b>Toko/Warung Kelontong</b> <i>Grocery Shop/Kios</i>	<b>Restoran/ Rumah Makan</b> <i>Restaurant/Food Stall</i>
(1)	(6)	(7)	(8)
1. Mendawai	6	75	1
2. Natai Sedawak	1	16	-
3. P u d u	1	33	-
4. P a d a n g	1	37	-
5. Karta Mulia	3	17	-
6. Sukaraja	-	9	-
7. Pangkalan Muntai	-	39	-
8. Petarikan	-	7	-
<b>Kecamatan Sukamara</b> <i>Sukamara Subdistrict</i>	<b>12</b>	<b>233</b>	<b>1</b>

Lanjutan Tabel/*Continued Table 4.3.11*

	<b>Desa/Kelurahan</b> <i>Village/Kelurahan</i>	<b>Warung/Kedai</b> <b>Makanan</b> <i>Food and</i> <i>Beverage Store</i>	<b>Hotel</b> <i>Hotel</i>	<b>Hostel/Motel/</b> <b>Losmen/Wisma</b> <i>Hostel/Motel/</i> <i>Inn/Pensions</i>
	(1)	(9)	(10)	(11)
1.	Mendawai	111	3	4
2.	Natai Sedawak	7	-	-
3.	P u d u	13	1	-
4.	P a d a n g	45	1	-
5.	Karta Mulia	8	-	-
6.	Sukaraja	3	-	-
7.	Pangkalan Muntai	8	-	-
8.	Petarikan	-	-	-
	<b>Kecamatan Sukamara</b> <i>Sukamara Subdistrict</i>	<b>195</b>	<b>5</b>	<b>4</b>

Catatan/Note: ...

Sumber/Source: BPS, Pendataan Potensi Desa (Podes)/BPS–Statistics Indonesia, *Village Potential Data Collection*



**Tabel 4.3.9 Jumlah Surat Nikah yang Dikeluarkan Menurut Desa/Kelurahan di Kecamatan Sukamara, 2020**  
*Number of Marriage Certificate Incurred by Village/Kelurahan in Sukamara Subdistrict, 2020*

Desa/Kelurahan <i>Village/Kelurahan</i>	Jumlah Surat Nikah <i>Number of Marriage Certificate</i>
(1)	(2)
1. Mendawai	116
2. Natai Sedawak	34
3. P u d u	10
4. P a d a n g	86
5. Karta Mulia	34
6. Sukaraja	6
7. Pangkalan Muntai	24
8. Petarikan	4
<b>Kecamatan Sukamara</b> <i>Sukamara Subdistrict</i>	<b>314</b>

Catatan/Note: ...

Sumber/Source: Kantor Kementerian Agama Kabupaten Sukamara/Ministry of Religious Sukamara Regency Office

**Tabel 4.3.10** Jumlah Prasarana/Fasilitas Olah Raga Menurut Kecamatan di Kecamatan Sukamara, 2020  
*Number of Infrastructure/Sport Facilities order By Subdistrict in Sukamara Subdistrict, 2020*

Desa/Kelurahan Village/Kelurahan	Gedung Olahraga Sport Centre	Lapangan Yard				
		Sepak Bola Soccer	Tenis Tennis	Bulu Tangkis Badmin- ton	Bas- ket Basket ball	Voli Volley- ball
(1)	(2)	(3)	(4)	(5)	(6)	(7)
1. Mendawai	-	1	1	3	3	1
2. Natai Sedawak	-	2	1	-	-	1
3. P u d u	-	1	-	-	-	-
4. P a d a n g	-	1	-	-	-	-
5. Karta Mulia	-	2	-	-	-	-
6. Sukaraja	-	1	-	1	-	-
7. Pangkalan Muntai	-	1	-	1	-	-
8. Petarikan	-	1	-	-	-	-
<b>Kecamatan Sukamara Sukamara Subdistrict</b>	-	<b>10</b>	<b>2</b>	<b>5</b>	<b>3</b>	<b>2</b>

Catatan/Notes : Lapangan berdasarkan fungsi utamanya, tidak ada lapangan yang memiliki dwifungsi.

Sumber/Source: Dinas Kepemudaan, Olahraga, dan Pariwisata Kabupaten Sukamara/Youth, Sport and Tourism Services of Sukamara Regency

**Tabel 4.3.11 Jumlah Petugas Pertahanan Sipil (Hansip) dan Perlindungan Masyarakat (Linmas) di Kecamatan Sukamara, 2020**

*Number of Civil Defense Officers (Hansip) and Community Protection (Linmas) in Sukamara Subdistrict, 2020*

Desa/Kelurahan <i>Village/Kelurahan</i>	Jenis Kelamin <i>Gender</i>		Jumlah <i>Total</i>
	Laki-laki <i>Men</i>	Perempuan <i>Women</i>	
(1)	(2)	(3)	(4)
1. Mendawai	36	-	36
2. Natai Sedawak	6	-	6
3. P u d u	4	-	4
4. P a d a n g	30	-	30
5. Karta Mulia	11	-	11
6. Sukaraja	8	-	8
7. Pangkalan Muntai	10	-	10
8. Petarikan	8	-	8
<b>Kecamatan Sukamara <i>Sukamara Subdistrict</i></b>	<b>113</b>	<b>-</b>	<b>113</b>

Catatan/Note: ...

Sumber/Source: Satuan Polisi Pamong Praja dan Pemadam Kebakaran Kabupaten Sukamara/*Public Order Agency and Firefighter of Sukamara Regency*

**Tabel 4.3.12** Jumlah Sertifikat Tanah yang Dikeluarkan Menurut Jenis Hak Atas Tanah dan Desa/Kelurahan di Kecamatan Sukamara, 2020

*Number of Land Certificates Issued by Type of Land Rights and Village/Kelurahan in Sukamara Subdistrict, 2020*

Desa/Kelurahan <i>Village/Kelurahan</i>	Sertifikat Tanah yang Dikeluarkan <i>Land Certificates Issued</i>		
	Hak Milik <i>Land Owner</i>	Hak Pakai <i>Right of Use</i>	Hak Milik Transmigrasi <i>Transmigration Property Rights</i>
(1)	(2)	(3)	(4)
1. Mendawai			
2. Natai Sedawak			
3. P u d u			
4. P a d a n g			
5. Karta Mulia			
6. Sukaraja			
7. Pangkalan Muntai			
8. Petarikan			
<b>Kecamatan Sukamara</b> <i>Sukamara Subdistrict</i>			

Catatan/Note: ...

Sumber/Source: Kantor Pertanahan Kabupaten Sukamara/ *Land Affairs Office of Sukamara Regency*

**Tabel 4.3.13 Luas Tanah yang Diberikan Sertifikat Menurut Hak Atas Tanah dan Desa/Kelurahan (m<sup>2</sup>) di Kecamatan Sukamara, 2020**

*Area of Land for which Certificate is granted according to Land Rights and Village/Kelurahan (m<sup>2</sup>) in Sukamara Subdistrict, 2020*

Desa/Kelurahan <i>Village/Kelurahan</i>	Luas Tanah <i>Land Area</i>			
	Hak Milik <i>Right of Ownership</i>	Hak Pakai <i>Right of Use</i>	Hak Milik Transmigrasi <i>Transmigration Property Rights</i>	Wakaf
(1)	(2)	(3)	(4)	(5)
1. Mendawai				
2. Natai Sedawak				
3. P u d u				
4. P a d a n g				
5. Karta Mulia				
6. Sukaraja				
7. Pangkalan Muntai				
8. Petarikan				
<b>Kecamatan Sukamara</b> <i>Sukamara Subdistrict</i>				

Catatan/Note: ...

Sumber/Source: Kantor Pertanahan Kabupaten Sukamara/ *Land Affairs Office of Sukamara Regency*

**Tabel 4.3.14** Jumlah Pemohon Sertifikat Atas Tanah dan Jumlah Sertifikat yang Diselesaikan di Kecamatan Sukamara, 2020  
*Number of Land-Certificate's Applicant and Number of Issued Land-Certificate in Sukamara Subdistrict, 2020*

<b>Desa/Kelurahan</b> <i>Village/Kelurahan</i>	<b>Pemohon</b> <i>Number of Applicant</i>	<b>Sertifikat yang Dikeluarkan</b> <i>Number of Certificate</i>
(1)	(2)	(3)
1. Mendawai		
2. Natai Sedawak		
3. P u d u		
4. P a d a n g		
5. Karta Mulia		
6. Sukaraja		
7. Pangkalan Muntai		
8. Petarikan		
<b>Kecamatan Sukamara</b> <i>Sukamara Subdistrict</i>		

Catatan/Note: ...

Sumber/Source: Kantor Pertanahan Kabupaten Sukamara/ *Land Affairs Office of Sukamara Regency*

**Tabel 4.3.15 Pemustaka Perpustakaan Menurut Jenis Kelamin dan Desa/Kelurahan di Kecamatan Sukamara, 2020**  
*Librarian by Gender and Village/Kelurahan in Sukamara Subdistrict, 2020*

Desa/Kelurahan <i>Village/Kelurahan</i>	Jenis Kelamin <i>Gender</i>		
	Laki-Laki <i>Men</i>	Perempuan <i>Women</i>	Jumlah <i>Total</i>
(1)	(2)	(3)	(4)
1. Mendawai	69	56	125
2. Natai Sedawak	13	21	34
3. P u d u	39	57	96
4. P a d a n g	32	21	53
5. Karta Mulia	26	22	48
6. Sukaraja	63	67	130
7. Pangkalan Muntai	449	155	604
8. Petarikan	21	12	33
<b>Kecamatan Sukamara <i>Sukamara Subdistrict</i></b>	<b>712</b>	<b>411</b>	<b>1 123</b>
<b>Perpustakaan Umum Kabupaten <i>General Regency Library</i></b>	<b>4 517</b>	<b>5 093</b>	<b>9 610</b>

Catatan/Note: ...

Sumber/Source: Dinas Perpustakaan dan Kearsipan Kabupaten Sukamara/Library and Archive Services of Sukamara Regency

**Tabel 4.3.16** Jumlah Koleksi Buku Perpustakaan Umum Menurut Desa/Kelurahan di Kecamatan Sukamara, 2020  
*Number of Public Library Book Collections by Village/Kelurahan in Sukamara Subdistrict, 2020*

Desa/Kelurahan <i>Village/Kelurahan</i>	Judul <i>Title</i>	Eksemplar <i>Copies</i>
(1)	(2)	(4)
1. Mendawai	500	1 000
2. Natai Sedawak	500	1 000
3. P u d u	500	1 000
4. P a d a n g	500	1 000
5. Karta Mulia	500	1 000
6. Sukaraja	750	1 500
7. Pangkalan Muntai	750	1 500
8. Petarikan	500	1 000
<b>Kecamatan Sukamara</b> <i>Sukamara Subdistrict</i>	<b>4 500</b>	<b>9 000</b>
<b>Perpustakaan Umum Kabupaten</b> <i>General Regency Library</i>	<b>14 350</b>	<b>16 450</b>

Catatan/Note: ...

Sumber/Source: Dinas Perpustakaan dan Kearsipan Kabupaten Sukamara/Library and Archive Services of Sukamara Regency





BAB  
Chapter

05 **PERTANIAN**  
Agriculture



TAHUN 2020, POPULASI SAPI  
DI KECAMATAN  
SUKAMARA **1 050** 

**KELURAHAN MENDAWAI**  
DENGAN POPULASI SAPI TERBANYAK  
SEBESAR 421 EKOR ATAU 40,09 PERSEN

*In 2020, Cows population in Sukamara Subdistrict is at 421 head.  
Kelurahan Mendawai has the biggest cows population  
in Sukamara Subdistrict amount 421 head or 40,09 percent.*





## PENJELASAN TEKNIS

1. **Survei Pertanian Hortikultura (SPH)** diselenggarakan oleh Badan Pusat Statistik bekerja sama dengan Direktorat Jendral Hortikultura, Kementerian Pertanian.
2. **Kuesioner yang digunakan** dalam pengumpulan data SPH mencakup:
  - a. SPH-SBS digunakan untuk data tanaman sayuran dan buah - buahan semusim.
  - b. SPH-BST digunakan untuk data Tanaman buah-buahan dan sayuran tahunan.
  - c. SPH-TBF digunakan untuk data Tanaman biofarmaka.
  - d. SPH-TH digunakan untuk data tanaman hias.
3. **Metode yang digunakan dalam survei** ini adalah metode pencacahan lengkap terhadap seluruh kecamatan di Indonesia dan dilaporkan secara rutin bulanan untuk SPH-SBS dan triwulanan untuk SPH-BST, SPH-TBF, SPH-TH oleh mantri tani/ KCD.
4. **Tanaman biofarmaka** adalah tanaman yang bermanfaat untuk obat-obatan, kosmetik dan kesehatan yang dikonsumsi atau digunakan dari bagian bagian tanaman seperti daun, batang, buah, umbi (rimpang) ataupun akar.

## TECHNICAL NOTES

1. *The Agricultural Survey for Horticulture (SPH) is carried out by the BPS-Statistics Indonesia in cooperation with the Directorate General of Horticulture, Ministry of Agriculture.*
2. *The questionnaire used in the SPH data collection includes:*
  - a. *SPH-SBS used for data of vegetables and seasonal fruits plant.*
  - b. *SPH-BST used for data of annual fruit and vegetables plant.*
  - c. *SPH-TBF used for data of bioplant.*
  - d. *SPH-TH used for data of ornamental plant.*
3. *The method used in this survey is a complete enumeration on every sub Subdistrict in Indonesia and reported monthly for the SPH-SBS and quarterly for the SPH-BST, SPH-TBF, and SPH-TH by the agriculture field officer / KCD.*
4. *Medicinal plants are plants that are useful for pharmaceuticals, cosmetics and health that are consumed or used from plant parts such as leaves, stems, fruit, tuber (rhizome) or root.*

5. **Tanaman hias** adalah tanaman yang mempunyai nilai keindahan baik bentuk, warna daun, tajuk maupun bunganya, sering digunakan untuk penghias pekarangan dan lain sebagainya
6. **Tanaman sayuran dan buah-buahan semusim :**
  - a. Tanaman sayuran semusim adalah tanaman sumber vitamin, garam mineral dan lain-lain yang dikonsumsi dari bagian tanaman yang berupa daun, bunga, buah dan umbinya, yang berumur kurang dari satu tahun.
  - b. Tanaman buah-buahan semusim adalah tanaman sumber vitamin, garam mineral dan lain-lain yang dikonsumsi dari bagian tanaman yang berupa buah, berumur kurang dari satu tahun, dapat berbentuk pohon/ rumpun tetapi menjalar dan berbatang lunak.
7. **Tanaman buah-buahan dan sayuran tahunan :**
  - a. Tanaman buah-buahan tahunan adalah tanaman sumber vitamin, garam mineral dan lain-lain yang dikonsumsi dari bagian tanaman yang berupa buah dan merupakan tanaman tahunan.
  - b. Tanaman sayuran tahunan adalah tanaman sumber vitamin, garam mineral dan
5. **Ornamental plants** are plants that have a value of beauty either in shape, leaf color, canopy as well as its flowers, often used for decorating the yard and so forth
6. **Seasonal vegetables and fruit plants:**
  - a. Seasonal vegetable plants are plants as the source of vitamins, mineral salts, and others, which are consumed in the form of the plant leaves, flowers, fruits and tubers, which the age are less than one year old.
  - b. Seasonal fruit plants are plants as a source of vitamins, mineral salts, and others, which are consumed from the parts of the plants such as fruit, aged less than one year, can be a tree/clump but it is creeping, and soft trunked.
7. **Annual fruit and vegetable plants:**
  - a. Annual fruit plants are plants as a source of vitamins, mineral salts, and others, which are consumed from the plant parts such as fruit and are annual plants
  - b. Annual vegetable plants are plants as the source of vitamins, mineral salts, and others, which are

lain-lain yang dikonsumsi dari bagian tanaman yang berupa daun dan atau buah yang berumur lebih dari satu tahun.

*consumed from the parts of the plants as the plant leaves or fruits which the age are more than one year.*

8. **Data yang dikumpulkan dalam SPH** mencakup : data tentang luas penanaman, luas panen (untuk buah – buahan tahunan adalah Jumlah tanaman yang menghasilkan), produksi, luas rusak, luas tanaman akhir dan harga jual petani.
  9. **Luas panen** adalah luas tanaman sayuran, buah buahan, biofarmaka dan tanaman hias yang yang diambil hasilnya/ dipanen pada periode pelaporan.
  10. **Luas panen untuk tanaman sayuran:** luas tanaman yang dipanen sekaligus/ habis/ dibongkar dan luas tanaman yang dipanen berkali-kali (lebih dari satu kali)/ belum habis.
    - a. Tanaman yang dipanen sekaligus/ habis/ dibongkar adalah tanaman yang habis panen langsung dibongkar/ dicabut, terdiri dari bawang merah, bawang putih, bawang daun, kentang, kol/ kubis, kembang kol, petsai/ sawi wortel, lobak dan kacang merah.
8. **Data collected in the Agricultural Survey for Horticulture (SPH)** include: data on planting area, harvested area (for the annual fruit is the number of plants that produce), production, damage area, the final plant area, and the selling price of farmers.
  9. **Harvested area** is the area of vegetable plants, fruits, medicinal and ornamental plants that ready for harvesting/ harvested in the period of reporting.
  10. **Harvested area for the vegetable plants:** crops area which harvested at once/ depleted/ unloaded and crops area which harvested several times (more than once) / not depleted.
    - a. *The crops that harvested at once/ depleted/ unloaded is the crop that after harvested is directly unloaded/ removed, consisting of scallions, garlic, onion leaf, potatoes, cabbage, cauliflower, mustard*

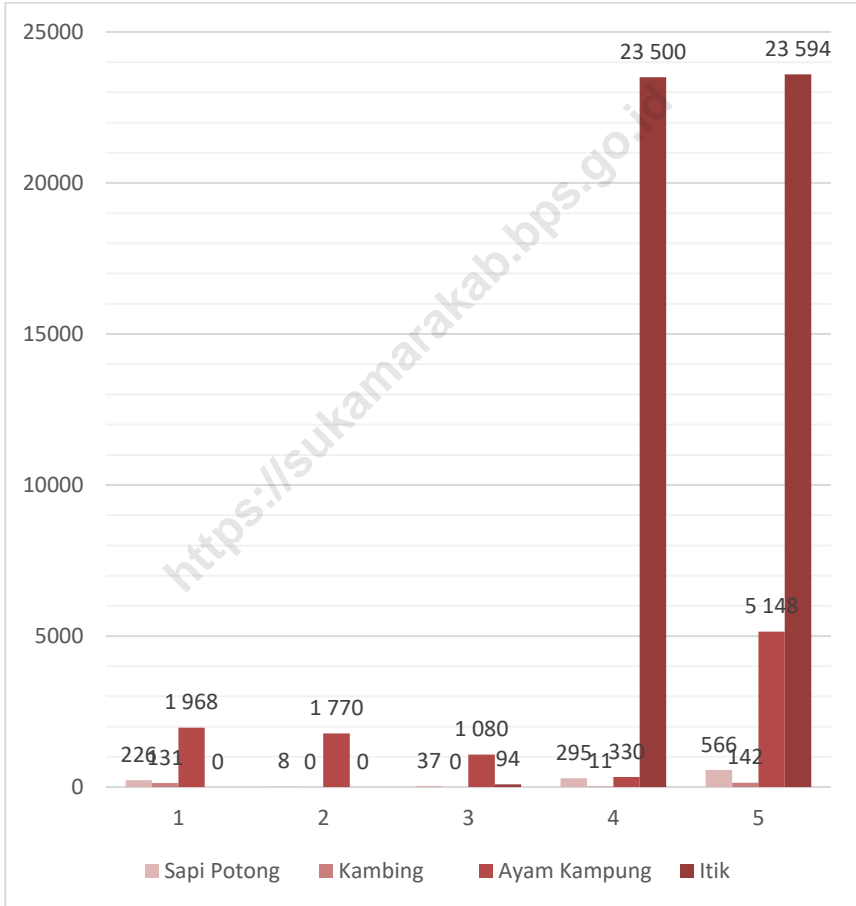
- b. Tanaman yang dipanen berkali-kali (lebih dari satu kali)/ belum habis adalah tanaman yang pemanenannya lebih dari satu kali dan biasanya dibongkar apabila panen terakhir sudah tidak memadai lagi, terdiri dari: kacang panjang, cabe besar, cabe rawit, jamur, tomat, terung, buncis, ketimun, labu siam, kangkung, bayam, melon, semangka dan blewah
- greens, carrots, radishes and red beans.*
- b. *Plants that harvested many times (more than once)/ not depleted are plants that harvested more than once and usually unloaded when the last harvests are no longer adequate, consisting of: long beans, big chili, cayenne pepper, mushrooms, tomatoes, eggplant, green beans, cucumbers, squash, kale, spinach, melon, watermelon and cantaloupe.*
11. **Produksi** adalah hasil menurut bentuk produk dari setiap tanaman sayuran, buah-buahan, biofarmaka dan tanaman hias yang diambil berdasarkan luas yang dipanen pada bulan/triwulan laporan.
11. **Production** is the yield according to the form of crops of vegetables, fruits, medicinal, and ornamental plants taken based on the harvested area during the reporting month/quarter.
12. **Data populasi ternak** bersumber dari hasil Survei Peternakan Nasional, sedangkan data jumlah pemotongan ternak merupakan hasil Survei Laporan Pemotongan Ternak. Pengumpulan Data pemotongan ternak dilakukan secara lengkap diseluruh Indonesia dari RPH (Rumah Potong Hewan) dan Keurmaster setiap triwulan.
12. **Livestock population data** is obtained from the National Livestock Survey, while data on the number of slaughter houses is the result of Slaughter house Report Survey. The data collection carried out with the complete enumeration of slaughter houses throughout Indonesia from RPH (Slaughter House) and Keurmaster quarterly.

ULASAN	DESCRIPTION
<p><b>5.1 Hortikultura</b></p> <p>Produksi tanaman hortikultura di Kecamatan Sukamara, salah satunya berupa produksi timun mencapai 6,9 ton. Selain tanaman pangan dan hortikultura, pada tahun 2020 populasi ternak (sapi potong) mencapai 1.050 ekor. Kelurahan Mendawai merupakan desa yang memiliki populasi ternak sapi terbanyak dibandingkan Desa/Kelurahan lainnya yaitu 421 ekor.</p>	<p><b>5.1 Horiculture</b></p> <p><i>Production of horticulture plants in Sukamara Subdistrict, one of them being chilies which produced up to 23,3 tons. Besides food plants and horticultural, in 2018 population of livestock (beef cattle) reached 413 cattles. Sungai Raja is the village with the highest population of livestock if compared with other villages/wards reached 184.</i></p>
<p><b>5.2 Perkebunan</b></p> <p>Luas tanaman perkebunan di Kabupaten Sukamara tahun 2017 masih didominasi tanaman kelapa sawit seluas 12.507 hektare. Komoditas kelapa sawit merupakan komoditas primadona di Kabupaten Sukamara. Pada tahun 2017 produksi kelapa sawit sebesar 34.273,03 ton.</p>	<p><b>5.2 Estate Crops</b></p> <p><i>Plantation area in Sukamara Regency in 2017 was still dominated by palm oil covering an area 12,507 hectares. Comodity of palm oil was the most popular commodity in Sukamara Regency. In 2017 number of palm oil productivity reached 34,273.03 ton.</i></p>
<p><b>5.3 Peternakan</b></p> <p>Pada tahun 2020 ini perkembangan populasi ternak besar dan unggas tidak merata, beberapa jenis ternak dan unggas mengalami peningkatan dan ada pula yang mengalami penurunan. Populasi ayam, baik ayam kampung maupun ayam pedaging mengalami penurunan dari yang sebelumnya 65.125 ayam kampung dan 75.276 ayam pedaging turun menjadi 48.341 ayam kampung dan 66.538 ayam pedaging. Namun, itik/itik manila meningkat menjadi 5.113 ekor.</p>	<p><b>5.3 Livestock</b></p> <p><i>In 2020 the development of large livestock and poultry populations is uneven; some types of livestock and poultry have increased and some have decreased. Chicken population, both native chicken and broiler has decreased from the previous 65,125 native chickens and 75,276 broilers down to 48,341 native chickens and 66,538 broilers. However, the manila ducks increased to 5,113.</i></p>
<p><b>5.4 Perikanan</b></p> <p>Kelurahan Sukamara merupakan pusat produksi perikanan laut tangkap utama di Kecamatan Sukamara. Produksi ikan laut pada tahun 2018 di Kecamatan Sukamara mencapai 1.051,79 ton (basah).</p>	<p><b>5.4 Fishery</b></p> <p><i>Wards Kuala Sukamara is the main center production of marine fisheries in Sukamara Subdistrict. Marine fisheries production in 2018 in Sukamara Subdistrictare 1,051.79 ton (wet).</i></p>





**Gambar 5.1. Populasi Ternak Menurut Jenis Ternak di Kecamatan Sukamara, 2020**  
*Figure*  
*Population of Livestock by Type of Livestock in Sukamara Subdistrict, 2020*

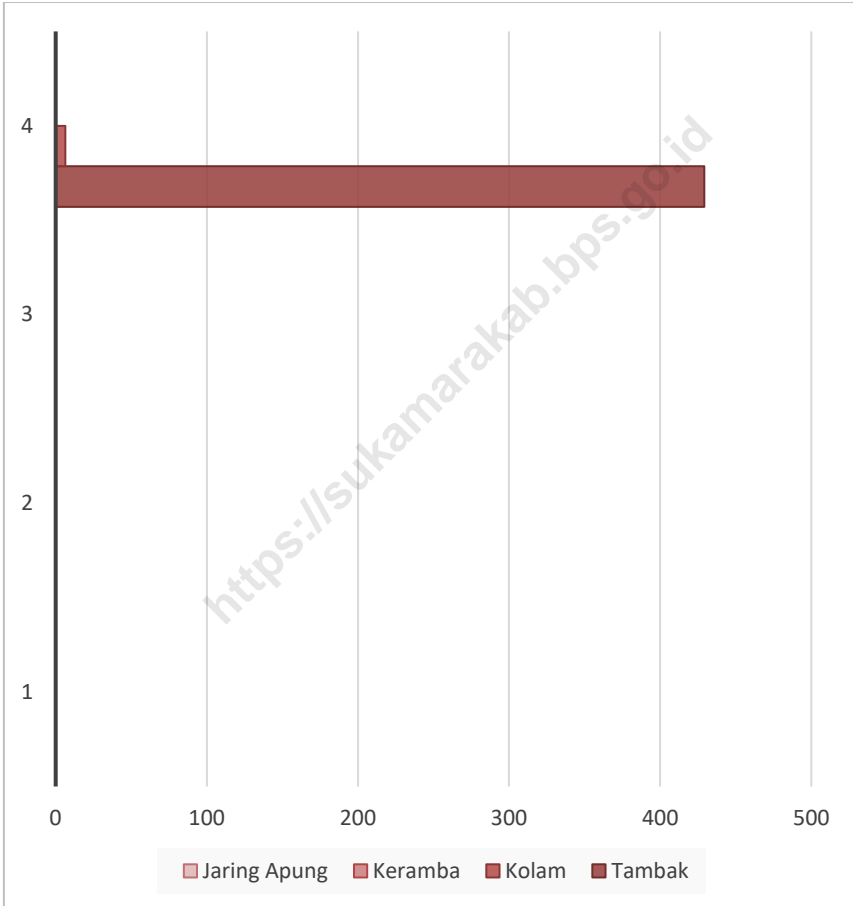


Sumber : Dinas Ketahanan Pangan dan Pertanian Kabupaten Sukamara  
 Source : Agricultural and Food Security Office of Sukamara Regency

5.2. Produksi Perikanan Tangkap menurut Desa/ Kelurahan di Kecamatan Sukamara (ton), 2020

Gambar  
Figure

Production of Fish Capture by Village/Kelurahan in Sukamara Subdistrict (ton), 2020



Sumber : Dinas Perikanan Kabupaten Sukamara  
Source : Fisheries Office of Sukamara Regency

## 5.1 TANAMAN PANGAN

### FOOD CROPS

**Tabel 5.1.1 Luas Lahan Sawah Menurut Jenis Pengairan dan Desa/Kelurahan di Kecamatan Sukamara (ha), 2020**  
*Rice field Area by Type of Irrigation and Village/Kelurahan in Sukamara Subdistrict (ha), 2020*

Desa/Kelurahan <i>Village/Kelurahan</i>	Irigasi <i>Irrigation</i>	Tadah Hujan <i>Rainfed</i>	Pasang Surut <i>Tidals</i>	Jumlah <i>Total</i>
(1)	(2)	(3)	(4)	(5)
1. Mendawai	-	-	-	72
2. Natai Sedawak	-	-	14	114
3. P u d u	-	-	-	-
4. P a d a n g	-	-	-	277
5. Karta Mulia	-	-	-	272
6. Sukaraja	-	-	-	102
7. Pangkalan Muntai	-	-	-	52
8. Petarikan	-	-	-	25
<b>Kecamatan Sukamara <i>Sukamara Subdistrict</i></b>	-	-	<b>14</b>	<b>914</b>

Catatan/Note: ...

Sumber/Source: Dinas Ketahanan Pangan dan Pertanian Kabupaten Sukamara/*Food Stability and Agricultural Service of Sukamara Regency*

**5.2 HORTIKULTURA**  
*HORTICULTURE*

**Tabel 5.2.1 Luas Panen Tanaman Sayuran dan Buah-Buahan Semusim Menurut Jenis Tanaman di Kecamatan Sukamara (ha), 2016-2020**  
*Harvested Area of Seasonal Vegetables and Fruits by Kind of Plants in in Sukamara Subdistrict (ha), 2016-2020*

Jenis Tanaman <i>Kind of Plants</i>	2017	2018	2019	2020
(1)	(2)	(3)	(4)	(5)
Bawang Daun/ <i>Scallion</i>	...	6	4	1
Bawang Merah/ <i>Shallots</i>	...	5	-	2
Bawang Putih/ <i>Garlic</i>	...	-	-	-
Bayam/ <i>Spinach</i>	...	39	15	5
Blewah/ <i>Blewah</i>	...	-	-	-
Buncis/ <i>string bean</i>	...	-	5	2
Cabai Besar/ <i>Chili/Big chili</i>	...	11	12	1
Cabai Rawit/ <i>Chili/Cayenne Pepper</i>	...	14	15	4
Jamur/ <i>Mushrooms</i>	...	-	-	-
Kacang Merah/ <i>Red Beans</i>	...	-	-	-
Kacang Panjang/ <i>Long Beans</i>	...	25	9	5
Kangkung/ <i>Water Spinach</i>	...	60	21	13
Kembang Kol/ <i>Cauliflower</i>	...	-	-	-
Kentang/ <i>Potato</i>	...	-	-	-
Ketimun/ <i>Cucumber</i>	...	18	13	9
Kubis/ <i>Cabbage</i>	...	-	1	-
Labu Siam/ <i>Chayote</i>	...	-	-	-
Lobak/ <i>Radish</i>	...	-	-	-
Melon/ <i>Melon</i>	...	-	-	-
Paprika/ <i>Bell Pepper</i>	...	-	-	-
Petsai/ <i>Sawi/Chinese Cabbage/mustard green</i>	...	-	7	3
Semangka/ <i>Water Melon</i>	...	-	-	-
Stroberi/ <i>Strawberry</i>	...	-	-	-
Terung/ <i>Eggplant</i>	...	14	7	3
Tomat/ <i>Tomato</i>	...	17	13	4
Wortel/ <i>Carrot</i>	...	-	-	-

Catatan/Note: ...

Sumber/Source: BPS, Statistik Pertanian Hortikultura/BPS-Statistics Indonesia, Agricultural Statistic for Horticulture SPH-SBS

**Tabel 5.2.2** **Produksi Tanaman Sayuran dan Buah-Buahan Semusim Menurut Jenis Tanaman di Kecamatan Sukamara (kuintal), 2016-2020**

*Production of Seasonal Vegetables and Fruits by Kind of Plants in Sukamara Subdistrict (quintal), 2016-2020*

Jenis Tanaman <i>Kind of Plants</i>	2017	2018	2019	2020
(1)	(2)	(3)	(4)	(5)
Bawang Daun/ <i>Scallion</i>	...	18	26	3
Bawang Merah/ <i>Shallots</i>	...	16	2	5
Bawang Putih/ <i>Garlic</i>	...	-	-	-
Bayam/ <i>Spinach</i>	...	71	27	16
Blewah/ <i>Blewah</i>	...	-	-	-
Buncis/ <i>string bean</i>	...	-	24	29
Cabai Besar/ <i>Chili/Big chili</i>	...	125	93	10
Cabai Rawit/ <i>Chili/Cayenne Pepper</i>	...	161	113	48
Jamur/ <i>Mushrooms</i>	...	-	-	-
Kacang Merah/ <i>Red Beans</i>	...	-	-	-
Kacang Panjang/ <i>Long Beans</i>	...	144	51	27
Kangkung/ <i>Water Spinach</i>	...	120	44	49
Kembang Kol/ <i>Cauliflower</i>	...	-	-	0
Kentang/ <i>Potato</i>	...	-	-	-
Ketimun/ <i>Cucumber</i>	...	149	90	69
Kubis/ <i>Cabbage</i>	...	-	4	-
Labu Siam/ <i>Chayote</i>	...	-	-	-
Lobak/ <i>Radish</i>	...	-	-	-
Melon/ <i>Melon</i>	...	-	2	-
Paprika/ <i>Bell Pepper</i>	...	-	-	-
Petsai/ <i>Sawi/Chinese Cabbage/mustard green</i>	...	-	15	7
Semangka/ <i>Water Melon</i>	...	-	2	-
Stroberi/ <i>Strawberry</i>	...	-	-	-
Terung/ <i>Eggplant</i>	...	110	63	11
Tomat/ <i>Tomato</i>	...	135	77	22
Wortel/ <i>Carrot</i>	...	-	-	-

Catatan/Note: ...

Sumber/Source: BPS, Statistik Pertanian Hortikultura/BPS-Statistics Indonesia, *Agricultural Statistic for Horticulture SPH-SBS*

**Tabel 5.2.3** **Produksi Buah-buahan dan Sayuran Tahunan Menurut Jenis Tanaman di Kecamatan Sukamara (kuintal), 2018-2020**

*Production of Annual Fruits and Vegetables by Kind of Plant (quintal) in Sukamara Subdistrict, 2016-2020*

Jenis Tanaman <i>Kind of Plants</i>	2017	2018	2019	2020
(1)	(2)	(3)	(4)	(5)
Alpukat/ <i>Avocado</i>	...	...	3	8
Anggur/ <i>Grape</i>	...	...	-	-
Apel/ <i>Apple</i>	...	...	-	-
Belimbing/ <i>Star Fruit</i>	...	...	11	11
Duku/Langsar/ <i>Kokosan/Duku</i>	...	...	80	51
Durian	...	...	24	6
Jambu Air/ <i>Water Apple</i>	...	...	5	5
JambuBiji/ <i>Guava</i>	...	...	84	14
Jengkol/ <i>Jengkol</i>	...	...	71	108
Jeruk Besar/ <i>Pomelo</i>	...	...	-	-
Jeruk Siam/ <i>Keprok/Orange/Tangerine</i>	...	...	4 072	3 002
Mangga/ <i>Mango</i>	...	...	219	28
Manggis/ <i>Mangosteen</i>	...	...	55	21
Markisa/ <i>Konyal/Passionfruit</i>	...	...	-	-
Melinjo/ <i>Gnetum/Melinjo</i>	...	...	16	6
Nangka/ <i>Cempedak/Jackfruit</i>	...	...	254	124
Nenas/ <i>Pineapple</i>	...	...	30	8
Pepaya/ <i>Papaya</i>	...	...	45	13
Petai/ <i>Twisted Cluster Bean</i>	...	...	5	8
Pisang/ <i>Banana</i>	...	...	180	91
Rambutan/ <i>Rambutan</i>	...	...	91	35
Salak/ <i>Snakefruit</i>	...	...	2	-
Sawo/ <i>Sapodilla/Sawo</i>	...	...	29	15
Sirsak/ <i>Soursop</i>	...	...	9	6
Sukun/ <i>Breadfruit</i>	...	...	19	8

Catatan/Note: ...

Sumber/Source: BPS, Statistik Pertanian Hortikultura/BPS-Statistics Indonesia, Agricultural Statistic for Horticulture SPH-SBS

### 5.3 PERKEBUNAN

#### ESTATE CROPS

**Tabel 5.3.1** Luas Areal Tanaman Perkebunan Menurut Desa/Kelurahan dan Jenis Tanaman di Kecamatan Sukamara (ha), 2020  
*Planted Area of Estate Crops by Village/Kelurahan and Type of Crops in Sukamara Subdistrict (ha), 2020*

Desa/Kelurahan Village/Kelurahan	Kelapa Sawit Oil Palm	Kelapa Coconut	Karet Rubber	Kopi Coffee
(1)	(2)	(3)	(4)	(5)
1. Mendawai	203,0	1,0	55,3	-
2. Natai Sedawak	141,0	3,0	250,0	0,2
3. P u d u	48,0	1,0	130,1	-
4. P a d a n g	25,0	2,0	220,0	-
5. Karta Mulia	651,0	2,5	30,0	0,3
6. Sukaraja	316,0	0,5	458,0	-
7. Pangkalan Muntai	1 014,0	-	578,0	-
8. Petarikan	336,0	-	20,0	-
<b>Kecamatan Sukamara Sukamara Subdistrict</b>	<b>2 734,0</b>	<b>10,0</b>	<b>1 741,5</b>	<b>0,5</b>

Catatan/Note: ...

Sumber/Source: Dinas Ketahanan Pangan dan Pertanian Kabupaten Sukamara/*Food Stability and Agricultural Service of Sukamara Regency*



**Tabel 5.3.2** **Produksi Perkebunan Rakyat Menurut Desa/Kelurahan dan Jenis Tanaman (kuintal) di Kecamatan Sukamara, 2020**

*Production of Smallholder Estate by Village/Kelurahan and Type of Crops (quintal) in Sukamara Subdistrict, 2020*

<b>Desa/Kelurahan</b> <i>Village/Kelurahan</i>	<b>Kelapa Sawit</b> <i>Oil Palm</i>	<b>Kelapa</b> <i>Coconut</i>	<b>Karet</b> <i>Rubber</i>	<b>Kopi</b> <i>Coffee</i>
(1)	(2)	(3)	(4)	(5)
1. Mendawai	1 120	10	253	-
2. Natai Sedawak	1 410	30	7 300	2
3. P u d u	2 480	10	1 290	-
4. P a d a n g	5 500	20	200	-
5. Karta Mulia	7 510	25	1 300	3
6. Sukaraja	8 160	5	2 580	-
7. Pangkalan Muntai	11 142	-	2 780	-
8. Petarikan	7 360	-	200	-
<b>Kecamatan Sukamara</b> <i>Sukamara Subdistrict</i>	<b>44 682</b>	<b>100</b>	<b>15 903</b>	<b>5</b>

Catatan/Note: ...

Sumber/Source: Dinas Ketahanan Pangan dan Pertanian Kabupaten Sukamara/*Food Stability and Agricultural Service of Sukamara Regency*

## 5.4 PETERNAKAN

### LIVESTOCK

**Tabel 5.4.1** Populasi Ternak menurut Jenis Ternak dan Desa di Kecamatan Sukamara, 2020  
*Population of Livestock by Type of Livestock and Village in Sukamara Subdistrict, 2020*

Desa/Kelurahan <i>Village/Kelurahan</i>	Sapi Perah <i>Dairy Cattle</i>	Sapi Potong <i>Beef Cattle</i>	Kambing <i>Goat</i>	Babi <i>Pig</i>
(1)	(2)	(3)	(4)	(5)
1. Mendawai	-	421	34	-
2. Natai Sedawak	-	158	33	92
3. P u d u	-	13	3	30
4. P a d a n g	-	195	-	-
5. Karta Mulia	-	42	36	46
6. Sukaraja	-	31	-	295
7. Pangkalan Muntai	-	132	22	-
8. Petarikan	-	58	-	145
<b>Kecamatan Sukamara <i>Sukamara Subdistrict</i></b>	-	<b>1 050</b>	<b>128</b>	<b>608</b>
<b>Jumlah Ternak yang Dipotong <i>Number of Slaughtered Livestock</i></b>	-	<b>302</b>	<b>5</b>	<b>925</b>
<b>Produksi Daging Ternak (kg) <i>Livestock Meat Production (kg)</i></b>	-	<b>48 957</b>	<b>1 898</b>	<b>53 141</b>

Catatan/Note: ...

Sumber/Source: Dinas Ketahanan Pangan dan Pertanian Kabupaten Sukamara/*Food Stability and Agricultural Service of Sukamara Regency*

**Tabel 5.4.2 Populasi Unggas Menurut Jenis Unggas dan Desa di Kecamatan Sukamara, 2020**  
*Population of Poultry by Type of Poultry and Village in Sukamara Subdistrict, 2020*

<b>Desa/Kelurahan</b> <i>Village/Kelurahan</i>	<b>Ayam Kampung</b> <i>Native Chicken</i>	<b>Ayam Pedaging</b> <i>Broiler</i>	<b>Itik</b> <i>Duck</i>	<b>Itik Manila</b> <i>Muscovy Duck</i>
(1)	(2)	(3)	(4)	(5)
1. Mendawai	1 095	15 500	37	378
2. Natai Sedawak	1 584	-	210	52
3. P u d u	749	1 410	149	5
4. P a d a n g	2 919	-	166	-
5. Karta Mulia	4 629	-	138	12
6. Sukaraja	-	10 700	-	-
7. Pangkalan Muntai	243	-	8	-
8. Petarikan	1 174	-	-	5
<b>Kecamatan Sukamara</b> <i>Sukamara Subdistrict</i>	<b>12 393</b>	<b>27 610</b>	<b>708</b>	<b>452</b>
<b>Produksi Telur Unggas</b> <i>Poultry Egg Production</i>	<b>10 891</b>	<b>-</b>	<b>1 302</b>	<b>696</b>
<b>Jumlah Unggas yang Dipotong</b> <i>Number of Slaughtered Poultry</i>	<b>9 050</b>	<b>93 000</b>	<b>815</b>	<b>750</b>
<b>Produksi Daging Unggas (kg)</b> <i>Poultry Meat Production (kg)</i>	<b>9 141</b>	<b>139 500</b>	<b>856</b>	<b>825</b>

Catatan/Note: ...  
 Sumber/Source: Dinas Ketahanan Pangan dan Pertanian Kabupaten Sukamara/*Food Stability and Agricultural Service of Sukamara Regency*

## 5.5 PERIKANAN

### FISHERY

**Tabel 5.5.1** Jumlah Nelayan/Petani Ikan dan Produksi Perikanan Tangkap Menurut Desa/Kelurahan di Kecamatan Sukamara, 2020

*Number of Fisherman and Production of Fish Capture by Wards/Village and Types of Captures in Sukamara Subdistrict, 2020*

Desa/Kelurahan <i>Village/Kelurahan</i>	Perikanan Tangkap di Laut <i>Marine Capture Fisheries</i>		Perikanan Perairan Umum Daratan <i>Inland Open Water Capture Fisheries</i>		Perikanan Tangkap <i>Fish Capture</i>	
	Jumlah Rumah Tangga <i>Number of Fisherman</i>	Volume (ton basah) <i>Volume (wet ton)</i>	Jumlah Rumah Tangga <i>Number of Fisherman</i>	Volume (ton basah) <i>Volume (wet ton)</i>	Jumlah Rumah Tangga <i>Number of Fisherman</i>	Volume (ton basah) <i>Volume (wet ton)</i>
(1)	(2)	(3)	(4)	(5)	(6)	(7)
1. Mendawai	-	-	100	79,2	100	79,2
2. Natai Sedawak	-	-	57	33,6	57	33,6
3. P u d u	-	-	15	8,8	15	8,8
4. P a d a n g	-	-	35	26,2	35	26,2
5. Karta Mulia	-	-	11	6,5	11	6,5
6. Sukaraja	-	-	10	5,9	10	5,9
7. Pangkalan Muntai	-	-	62	39,9	62	39,9
8. Petarikan	-	-	-	-	-	-
<b>Kecamatan Sukamara <i>Sukamara Subdistrict</i></b>	-	-	<b>290</b>	<b>200,1</b>	<b>290</b>	<b>200,1</b>

Catatan/Note: ...

Sumber/Source: Dinas Perikanan Kabupaten Sukamara/Fisheries Office of Sukamara Regency

**Tabel 5.5.2 Jumlah Rumah Tangga Perikanan Budidaya menurut Jenis Budidaya di Kecamatan Sukamara (ton), 2020**  
*Number of Fish Aquaculture Household by Village/Kelurahan and Type of Aquaculture in Sukamara Subdistrict (ton), 2020*

<b>Desa/Kelurahan</b> <i>Village/Kelurahan</i>	<b>Tambak</b> <i>Brackish Water Pond</i>	<b>Kolam</b> <i>Fresh Water Pond</i>	<b>Keramba</b> <i>Cage</i>	<b>Jaring Apung</b> <i>Floating Net</i>	<b>Jumlah</b> <i>Total</i>
(1)	(2)	(3)	(4)	(5)	(6)
1. Mendawai	-	2	53	45	100
2. Natai Sedawak	-	57	-	-	57
3. P u d u	-	15	-	-	15
4. P a d a n g	-	1	34	-	35
5. Karta Mulia	-	11	-	-	11
6. Sukaraja	-	10	-	-	10
7. Pangkalan Muntai	-	42	20	-	62
8. Petarikan	-	-	-	-	-
<b>Kecamatan Sukamara</b> <i>Sukamara Subdistrict</i>	-	<b>138</b>	<b>107</b>	<b>45</b>	<b>290</b>

**Tabel 5.5.3** **Produksi Perikanan Budidaya menurut Jenis Budidaya di Kecamatan Sukamara (ton), 2020**  
*Production of Fish Aquaculture by Village/Kelurahan and Type of Aquaculture in Sukamara Subdistrict (ton), 2020*

<b>Desa/Kelurahan</b> <i>Village/Kelurahan</i>	<b>Kolam</b> <i>Fresh Water Pond</i>	<b>Keramba</b> <i>Cage</i>	<b>Jaring Apung</b> <i>Floating Net</i>	<b>Jumlah</b> <i>Total</i>
(1)	(2)	(3)	(4)	(6)
1. Mendawai	1,2	39,9	38,0	79,2
2. Natai Sedawak	33,6	-	-	33,6
3. P u d u	8,8	-	-	8,8
4. P a d a n g	0,6	25,6	-	26,2
5. Karta Mulia	6,5	-	-	6,5
6. Sukaraja	5,9	-	-	5,9
7. Pangkalan Muntai	24,8	15,0	-	39,9
8. Petarikan	1,2	-	-	-
<b>Kecamatan Sukamara</b> <i>Sukamara Subdistrict</i>	<b>81,4</b>	<b>80,6</b>	<b>-</b>	<b>200,1</b>

Catatan/Note: ...

Sumber/Source: Dinas Perikanan Kabupaten Sukamara/Fisheries Office of Sukamara Regency

**Tabel 5.5.4 Jumlah Perahu/Kapal Penangkapan Ikan menurut Jenisnya dan Desa di Kecamatan Sukamara, 2020**  
*Number of Fishing Boat by Its Type and Village in Sukamara Subdistrict, 2020*

<b>Desa/Kelurahan</b> <i>Village/Kelurahan</i>	<b>Perahu Tanpa Motor</b> <i>Nonpowered Boat</i>	<b>Perahu Motor Tempel</b> <i>Outboard Motorboat</i>	<b>Kapal Motor Inboard</b> <i>Motorboat</i>	<b>Jukung</b> <i>Canoe</i>
(1)	(2)	(3)	(4)	(5)
1. Mendawai	-	30	-	-
2. Natai Sedawak	-	-	-	-
3. P u d u	-	-	-	-
4. P a d a n g	-	67	-	-
5. Karta Mulia	-	-	-	-
6. Sukaraja	9	-	-	6
7. Pangkalan Muntai	-	25	-	-
8. Petarikan	2	25	-	-
<b>Kecamatan Sukamara</b> <i>Sukamara Subdistrict</i>	<b>11</b>	<b>147</b>	<b>-</b>	<b>6</b>

Catatan/Note: ...

Sumber/Source: Dinas Perikanan Kabupaten Sukamara/Fisheries Office of Sukamara Regency

**Tabel** 5.5.5 Jumlah Alat Penangkap Ikan pada Perikanan Perairan Umum (Darat) menurut Jenisnya di Kecamatan Sukamara, 2020

*Number of Fishing Equipment at Marine Fisheries by Type in Sukamara Subdistrict, 2020*

Alat Penangkap Ikan <i>Fishing Equipments</i>	Jumlah <i>Total</i>
(1)	(2)
1. Jaring Insang Hanyut	32
2. Jaring Insang Tetap	159
3. Anco	-
4. Rawai	-
5. Pancing	123
6. Bubu	159
7. Jala Tebar	32
8. Lain-lain	11
<b>Jumlah/Total</b>	<b>516</b>

Catatan/Note: ...

Sumber/Source: Dinas Perikanan Kabupaten Sukamara/*Fisheries Office of Sukamara Regency*





BAB  
Chapter

**06**

ENERGI, KONSTRUKSI  
DAN PERDAGANGAN

*Energy, Construction, and Trading*





## PENJELASAN TEKNIS

1. **Perusahaan Listrik Negara (PLN)** adalah Perusahaan Umum Milik Negara yang mempunyai aktivitas kegiatan pembangkitan, transmisi, dan distribusi tenaga listrik.
2. **Perusahaan Air Bersih** adalah perusahaan yang mempunyai aktivitas dalam penampungan, penjernihan, dan penyaluran air baku atau air bersih dari terminal air melalui saluran air, pipa atau mobil tangki (dalam satu pengelolaan administrasi dengan kegiatan ekonomi) kepada rumah tangga, perusahaan industri, atau pengguna komersial lainnya.
3. **Jumlah listrik/gas/air bersih yang terjual** adalah Jumlah listrik/gas/air bersih yang disalurkan kepada para pelanggan.
4. **Koperasi** adalah organisasi ekonomi rakyat yang berwatak sosial, beranggotakan orang-orang atau badan hukum koperasi, yang merupakan tata susunan ekonomi sebagai usaha bersama berdasarkan azas kekeluargaan.
5. **Jenis koperasi** yang dicakup terdiri dari KUD, KPR, KOPKAR dan koperasi lainnya.
6. **Perorangan** adalah bisnis yang dimiliki, dioperasikan dan dipertanggungjawabkan oleh satu orang.

## TECHNICAL NOTES

1. **State Electricity Company (PLN)** is a government-owned Public Company that has the activity of generation, transmission, and distribution of electricity.
2. **The Clean Water Companies** is a companies that have activities in the reservoir, purification, and distribution of the raw water or clean water from water terminal through the conduit, pipe or tank car (within one administrative management of economic activity) to households, industries, or other commercial users.
3. **Sold electricity/gas/cleaned water** is total electricity/gas/cleaned water sold to customers.
4. **Cooperative** is a popular economic organization of social character, of persons or legal entities cooperatives, which is the arrangement of the economy as a joint venture based on the principle of kinship.
5. **Type of cooperative** consists of KUD, mortgage, Kopkar and other cooperatives.
6. **Individual business** is a businesses owned, operated and accounted for by one person.

**ULASAN**

**DESCRIPTION**

**6.1 Energi**

Kebutuhan energi merupakan kebutuhan yang penting. Listrik sebagai sumber penerangan utama adalah energi yang dibutuhkan banyak orang. Di Kecamatan Sukamara penggunaan penerangan dengan listrik yang disediakan oleh PLN sudah tercakup di seluruh daerah perkotaan. Tetapi wilayah perdesaan masih terdapat penggunaan listrik non-pln maupun bukan listrik sebagai penerangan utama. Selama tahun 2020, jumlah pelanggan listrik di Kecamatan Sukamara adala sebanyak 8.039 orang.

Penggunaan sumber daya air terutama air minum masih disediakan secara mandiri oleh rumah tangga masing-masing. Hal ini disebabkan karena PDAM hanya dimiliki oleh sebagian masyarakat perkotaan di Kecamatan Sukamara. Tahun 2019, konsumsi air minum di Kecamatan Sukamara ada 321.066 m<sup>3</sup> air yang disalurkan untuk 1.422 pelanggan PDAM.

**6.3 Konstruksi dan Perdagangan**

Berdasarkan data Dinas Perdagangan, Perindustrian dan Pengelolaan pasar Kecamatan Sukamara jumlah pedagang pada tahun 2019 sebanyak 1.105 pedagang dengan klasifikasi 26 pedagang kecil dan 1.079 pedagang mikro.

Perkembangan jumlah sarana pedagang di Kecamatan terus meningkat. Berdasarkan data dari Dinas Perdagangan, Perindustrian, Koperasi, dan Pertambangan Kecamatan Sukamara jumlah pasar yang pada tahun 2019 jumlah pasar sudah mencapai 2 tempat, yang terdiri dari 2 pasar umum dan 0 pasar desa.

**6.1 Energy**

*Energy needs are essential daily needs. Electricity, the primary source of lighting, is needed by many people. In Sukamara Subdistrict lighting with electricity provided by State Electricity Company (PLN) covers all round in urban areas. Unfortunately, in rural areas, non-PLN electricity is used daily as a primary source of lighting. In 2020, there were 8,039 people registered as electricity customers of State Electricity Company in Sukamara Regency.*

*Each household independently provided its drinking water resources. It happens because the Regional Drinking Water Company (PDAM) only is owned by some people who live in the urban area in Sukamara Subdistrict. In 2020, Sukamara Subdistrict consumption of drinking water was 304,924 m<sup>3</sup> of water delivered to 1,384 customers.*

**6.2 Construction Trading**

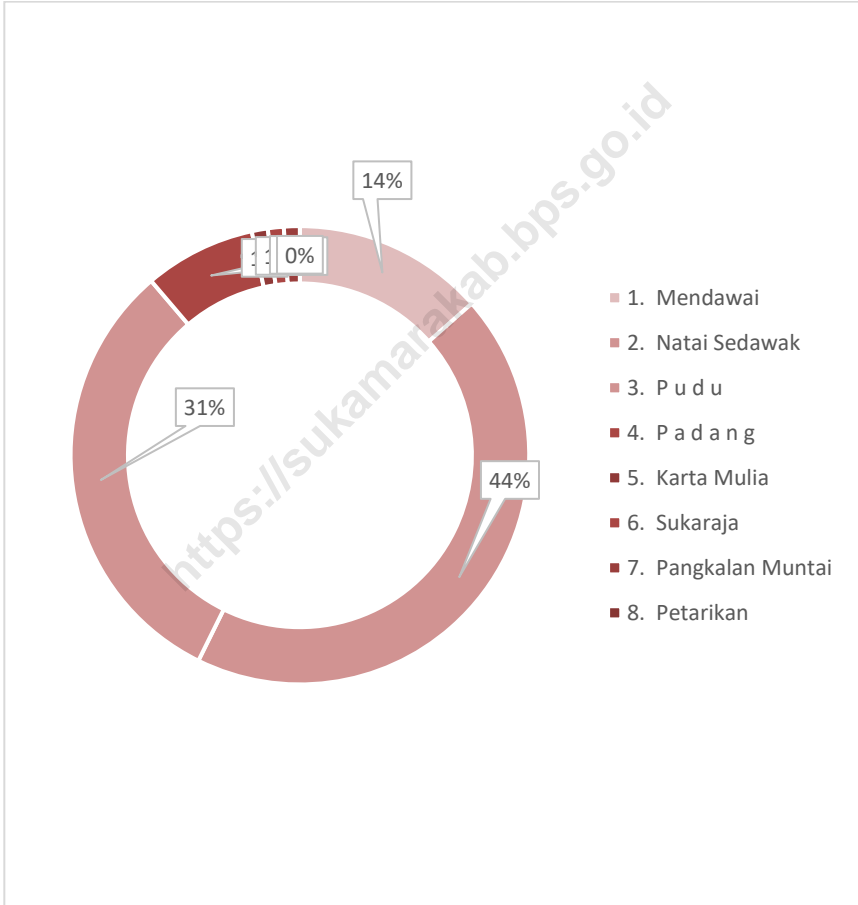
*Based on data provided by Mining, Industries, and Trade service of Sukamara Subdistrict trading activities with in the year 2019 are 1,105 traders with classification of 26 small traders and 1,079 micro traders.*

*Development of trader facilities in Sukamara Subdistrict is still improving. Based on data provided by Mining, Industries, and Trade service of Sukamara Subdistrict, number of markets in year of 2019, number of markets have reached 2 places consist of 2 general markets and 0 village markets.*

**Gambar 6.1. Persentase Surat Izin Mendirikan Bangunan (IMB) yang Dikeluarkan menurut Kecamatan di Kecamatan Sukamara, 2020**

Figure

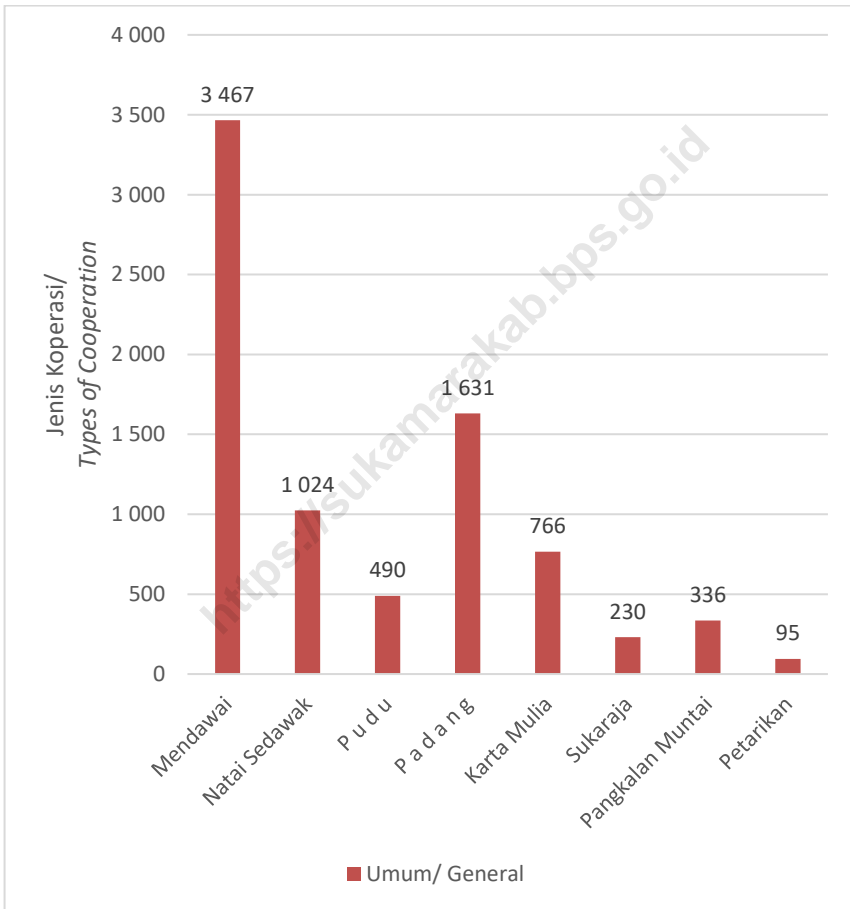
*Percentage Number of Issued Building Certificate by Subdistrict in Sukamara Subdistrict, 2020*



Sumber : Dinas Koperasi, UKM, dan Perdagangan Kabupaten Sukamara

Source : Cooperation, Small-Middle Industries and Commerce Service Office of Sukamara Regency

**Gambar 6.2. Jumlah Pelanggan Lisrik PT. PLN Menurut Desa/Kelurahan di Kecamatan Sukamara, 2020**  
*Numbers of PT. PLN Customers by Village/Kelurahan in Sukamara Subdistrict, 2020*



Sumber : Dinas Penanaman Modal dan PTSP Kabupaten Sukamara  
 Source : Investments and One-Stop Integrated Service Office of Sukamara Regency

## 6.1 LISTRIK DAN AIR MINUM

### ELECTRICITY AND DRINKING WATER

**Tabel 6.1.1 Jumlah Keluarga Menurut Desa/Kelurahan dan Jenis Pengguna Listrik di Kecamatan Sukamara, 2020**  
*Number of Family by Village/Kelurahan and The Number of Electric Consumer in Sukamara Subdistrict, 2020*

Desa/Kelurahan <i>Village/Kelurahan</i>	Pengguna Listrik <i>Electric Consumer</i>			Bukan Pengguna Listrik <i>Non Electricity Consuming Family</i>
	PLN <i>State Electricity Company</i>	Non PLN <i>Non-State Electricity Company</i>	Jumlah <i>Total</i>	
(1)	(2)	(3)	(4)	(5)
1. Mendawai	3 895	-	3 895	-
2. Natai Sedawak	791	20	811	-
3. P u d u	367	-	367	-
4. P a d a n g	2 305	-	2 305	-
5. Karta Mulia	577	1 226	1 803	-
6. Sukaraja	231	2	233	-
7. Pangkalan Muntai	475	141	616	-
8. Petarikan	80	112	192	79
<b>Kecamatan Sukamara <i>Sukamara Subdistrict</i></b>	<b>8 721</b>	<b>1 501</b>	<b>10 222</b>	<b>79</b>

Catatan/Note: ...

Sumber/Source: BPS, Pendataan Potensi Desa (Podes)/BPS–Statistics Indonesia, Village Potential Data Collection



**Tabel 6.1.2 Jumlah Desa Menurut Keberadaan Penerangan Jalan Utama Desa di Kecamatan Sukamara, 2018, 2019, dan 2020**  
*Number of Villages by Presence of The Sources of Main Street Illumination in Sukamara Subdistrict, 2018, 2019, and 2020*

<b>Penerangan Jalan Utama</b> <i>The Main Street Illumination</i>	<b>2018</b>	<b>2019</b>	<b>2020</b>
(1)	(2)	(3)	(4)
<b>Sumber Penerangan Jalan Utama</b> <i>The Source of Main Street Illumination</i>			
Tidak Ada Penerangan <i>No Illumination</i>	1	-	-
Listrik Pemerintah <i>State Electricity</i>	6	7	7
Listrik Non Pemerintah <i>Non-State Electricity</i>	1	1	1
Non Listrik <i>Non Electricity</i>	-	-	-

Catatan/Note: ...

Sumber/Source: BPS, Pendataan Potensi Desa (Podes)/BPS–Statistics Indonesia, Village Potential Data Collection

**Tabel 6.1.3 Jumlah Desa Menurut Jenis Bahan Bakar untuk Memasak yang Digunakan oleh Sebagian Besar Keluarga di Kecamatan Sukamara, 2018, 2019, dan 2020**

*Number of Villages by Type of Cooking Fuel Used by Majority of Families in Sukamara Subdistrict, 2018, 2019, and 2020*

Jenis Bahan Bakar <i>Types of Cooking Fuel</i>	2018	2019	2020
(1)	(2)	(3)	(4)
Gas Kota <i>City Gas</i>	-	-	-
LPG 3 Kg <i>3kg-LPG</i>	3	4	4
LPG lebih dari 3 Kg <i>More than 3kg LPG</i>	5	4	4
Minyak Tanah <i>Kerosene</i>	-	-	-
Kayu Bakar <i>Firewood</i>	-	-	-
Lainnya <i>Others</i>	-	-	-

Catatan/Note: ...

Sumber/Source: BPS, Pendataan Potensi Desa (Podes)/BPS–Statistics Indonesia, *Village Potential Data Collection*

**Tabel 6.1.4 Jumlah Desa Menurut Sumber Air Minum Sebagian Besar Keluarga di Kecamatan Sukamara, 2018, 2019, dan 2020**  
*Number of Villages by Sources of Drinking Water of Majority of The Families in Sukamara Subdistrict, 2018, 2019, and 2020*

<b>Sumber Air Minum</b> <i>The Sources of Drinking Water</i>	<b>2018</b>	<b>2019</b>	<b>2020</b>
(1)	(2)	(3)	(4)
Air Kemasan Bermerk <i>Branded Bottled Water</i>	-	-	-
Air Isi Ulang <i>Refill Water</i>	-	2	3
Ledeng Dengan Meteran <i>Bottled Water/Tap Water</i>	-	-	-
Ledeng Tanpa Meteran <i>Electric/Hand Pump</i>	-	-	-
Sumur Bor atau Pompa <i>Borehole/Tube Well</i>	-	6	4
Sumur <i>Well</i>	8	-	1
Mata Air <i>Spring</i>	-	-	-
Sungai/Danau/Kolam/ Waduk/Situ/ Embung/Bendungan <i>River/Lake/Pool/Reservoir/Dam</i>	-	-	-
Air Hujan <i>Rain-water</i>	-	-	-
Lainnya <i>Others</i>	-	-	-

Catatan/Note: ...

Sumber/Source: BPS, Pendataan Potensi Desa (Podes)/BPS–Statistics Indonesia, Village Potential Data Collection

**Tabel 6.1.5 Jumlah Pelanggan Lisrik PT. PLN Menurut Desa/Kelurahan di Kecamatan Sukamara, 2020**  
*Numbers of PT. PLN Customers by Village/Kelurahan in Sukamara Subdistrict, 2020*

Desa/Kelurahan Village/Kelurahan		Jumlah Pelanggan Numbers of Customer
(1)		(2)
1.	Mendawai	3 467
2.	Natai Sedawak	1 024
3.	P u d u	490
4.	P a d a n g	1 631
5.	Karta Mulia	766
6.	Sukaraja	230
7.	Pangkalan Muntai	336
8.	Petarikan	95
<b>Kecamatan Sukamara</b> <i>Sukamara Subdistrict</i>		<b>8 039</b>

Sumber/Source : Perusahaan Listrik Negara Ranting Sukamara/State Electricity Company, Sukamara

**Tabel 6.1.6 Daya Terpasang PT. PLN Menurut Desa/Kelurahan di Kecamatan Sukamara, 2020**  
*Installed Electricity Power by Village/Kelurahan in Sukamara Subdistrict, 2020*

<b>Desa/Kelurahan</b> <i>Village/Kelurahan</i>	<b>Daya Terpasang</b> <i>Installed Electricity Power</i> <b>(KW)</b>	<b>Listrik Terjual</b> <i>Electricity Sold</i> <b>(KWh)</b>	<b>Listrik Terjual</b> <i>Electricity Sold</i> <b>(Rp)</b>
(1)	(2)	(3)	(4)
1. Mendawai	5 643 100	8 383 974	11 335 132 656
2. Natai Sedawak	2 688 850	3 058 307	4 134 830 941
3. P u d u	642 150	697 717	943 313 703
4. P a d a n g	2 019 300	3 144 163	4 250 908 341
5. Karta Mulia	979 700	984 300	1 330 773 573
6. Sukaraja	219 150	366 685	495 757 919
7. Pangkalan Muntai	309 700	448 562	606 455 824
8. Petarikan	131 600	63 178	85 416 723
<b>Kecamatan Sukamara</b> <i>Sukamara Subdistrict</i>	<b>12 633 550</b>	<b>17 146 886</b>	<b>23 182 589 680</b>

Catatan/Note: ...

Sumber/Source : Perusahaan Listrik Negara Ranting Sukamara/State Electricity Company, Sukamara

**Tabel 6.1.7** Jumlah Pelanggan PDAM Sukamara dan Jumlah Air yang Disalurkan menurut Jenis Konsumen di Kabupaten Sukamara, 2020  
*Number of Drinking Water Regional Company Clients and Quantity of Water Supply by Kind of Consumers in Sukamara Regency, 2020*

Jenis Konsumen <i>Kind of Consumer</i>	Jumlah Pelanggan <i>Number of Clients</i>
(1)	(2)
Sosial/ <i>Social</i>	23
Rumah Tangga/ <i>Household</i>	1 255
Instansi Pemerintah/ <i>Government Institution</i>	8
Niaga/ <i>Commercial</i>	98
Industri/ <i>Manufactory</i>	-
Khusus/ <i>Special</i>	-
<b>Jumlah/Total</b>	<b>1 384</b>

Catatan/Note: ...

Sumber/Source: Perusahaan Daerah Air Minum (PDAM) Sukamara dan Sukamara/*State Electricity Company Sukamara and Sukamara*

**Tabel 6.1.8** **Produksi dan Distribusi Air Minum yang Disalurkan, Dipakai Sendiri, dan Susut/Hilang berdasarkan Bulan oleh PDAM di Kecamatan Sukamara, 2019**  
**Production and Distribution of Drinking Water which is Distributed, Self-Consumed, and Shrinked/Lost by PDAM by Month in Sukamara Subdistrict, 2019**

Bulan Month	Produksi Production (m <sup>3</sup> )	Disalurkan Distributed		Dipakai Sendiri Self Consumption (m <sup>3</sup> )	Susut/ Hilang Shrinked/ Lost (m <sup>3</sup> )
		Kuantitas Quantities (m <sup>3</sup> )	Nilai Values (Rp 000)		
(1)	(2)	(3)	(4)	(5)	(6)
Januari/January	37 186	26 458	86 260	620	10 108
Februari/February	36 787	26 234	99 858	620	9 933
Maret/March	35 313	24 881	94 321	580	9 840
April/April	36 017	25 229	95 850	620	10 168
M e i/May	34 196	24 060	91 814	600	9 536
J u n i/June	41 871	30 630	118 331	600	10 641
J u l i/July	32 839	23 286	88 154	600	8 953
Agustus/August	38 089	27 359	103 760	620	10 110
September/September	40 840	29 725	112 918	620	10 495
Oktober/October	33 728	23 581	88 635	600	9 547
November/November	39 016	27 765	104 641	620	10 631
Desember/December	25 042	15 422	57 384	810	8 810
<b>Jumlah Total</b>	<b>430 924</b>	<b>304 924</b>	<b>1 141 926</b>	<b>7 510</b>	<b>118 772</b>

Catatan/Note: ...

Sumber/Source: Perusahaan Daerah Air Minum (PDAM) Sukamara dan Sukamara/State Electricity Company Sukamara and Sukamara

## 6.2 KONSTRUKSI CONSTRUCTION

**Tabel 6.2.1** Jumlah Surat Izin Mendirikan Bangunan (IMB) yang Dikeluarkan Menurut Desa/Kelurahan di Kecamatan Sukamara, 2020  
*Number of Issued Building Certificate by Village/Kelurahan in Sukamara Subdistrict, 2020*

Desa/Kelurahan <i>Village/Kelurahan</i>	Surat yang Dikeluarkan <i>Number of Certificate</i>
(1)	(2)
1. Mendawai	12
2. Natai Sedawak	39
3. P u d u	28
4. P a d a n g	7
5. Karta Mulia	1
6. Sukaraja	1
7. Pangkalan Muntai	1
8. Petarikan	-
<b>Kecamatan Sukamara</b> <i>Sukamara Subdistrict</i>	<b>89</b>

Catatan/Note: ...

Sumber/Source: Dinas Penanaman Modal dan Pelayanan Terpadu Satu Pintu Kabupaten Sukamara/*Office of Investment and Integrated Service of Sukamara Regency*



## 6.3 PERDAGANGAN

### TRADING

**Tabel 6.3.1** Jumlah Pedagang menurut Jenis Pedagang dan Desa/Kelurahan di Kecamatan Sukamara, 2020  
*Number of Trader by Type and Village/Kelurahan in Sukamara Subdistrict, 2020*

Desa/Kelurahan Village/Kelurahan	Pedagang Besar Wholesaler	Pedagang Menengah Medium Trader	Pedagang Kecil Small Trader	Mikro Micro	Jumlah Total
(1)	(2)	(3)	(4)	(5)	(6)
1. Mendawai	-	-	18	948	966
2. Natai Sedawak	-	-	-	145	145
3. P u d u	-	-	-	67	67
4. P a d a n g	-	-	14	672	686
5. Karta Mulia	-	-	1	165	166
6. Sukaraja	-	-	-	43	43
7. Pangkalan Muntai	-	-	-	46	46
8. Petarikan	-	-	-	3	3
<b>Kecamatan Sukamara Sukamara Subdistrict</b>	-	-	<b>33</b>	<b>2 089</b>	<b>2 122</b>

Catatan/Note: ...

Sumber/Source: Dinas Koperasi, UKM, dan Perdagangan Kabupaten Sukamara/Regional Services of Cooperation, Middle, and Small Bussiness and Trade Sukamara Regency

BAB  
Chapter

**07** **PARIWISATA**  
*Tourism*



OBJEK WISATA  
DI KECAMATAN  
**SUKAMARA**



**0** **WISATA BAHARI**  
*MARINE TOURISM*



**2** **WISATA SEJARAH**  
*HISTORICAL TOURISM*



**3** **WISATA ALAM**  
*NATURE TOURISM*



**11** **WISATA BUATAN**  
*ARTIFICIAL TOURISM*



## PENJELASAN TEKNIS

1. **Akomodasi** ialah suatu usaha yang menggunakan suatu bangunan atau sebagian bangunan yang disediakan secara khusus, dan setiap orang dapat menginap, makan serta memperoleh pelayanan dan fasilitas lainnya dengan pembayaran. Akomodasi dibedakan antara hotel dan akomodasi lainnya. Ciri khusus dari hotel adalah mempunyai restoran yang berada di bawah manajemen hotel tersebut.
2. **Hotel berbintang** yaitu hotel yang telah memenuhi persyaratan yang telah ditentukan seperti persyaratan fisik, bentuk pelayanan yang diberikan, kualifikasi tenaga kerja, jumlah kamar dan lainnya. Hotel tidak berbintang yaitu hotel yang tidak memenuhi persyaratan yang telah ditentukan.
3. **Kantor Pos** adalah pemberi pelayanan pengiriman barang, uang, dsb, dari suatu tempat ke tempat yang lain. Pengguna pelayanan biasanya diharuskan menempel perangko yang cukup pada sampul surat, kartu pos, pos wesel, warkat pos, paket dsb. Rumah pos berfungsi sama seperti kantor pos dan kantor pos pembantu, bedanya rumah pos biasanya terletak di daerah terpencil.

## TECHNICAL NOTES

1. **An accommodation** is an establishment using a building or a part of a building, prepared commercially for any person to stay, eat and obtain service as well as other facilities. Accommodation is segregated into hotel and other accommodations. The special characteristic of hotel is having a restaurant under hotel management.
2. **A classified hotel** is an accommodation which meets specified standards regarding physical requirements, services provided, manpower qualifications, number of room available, etc. A non-classified hotel is an accommodation which has not met the requirements previously mentioned.
3. **Post office** is an establishment dealing with the delivery of goods, letters, money, etc. from one place to another place. Service users usually put postage stamps on the envelope and postcard or are charged with amount of money in obtaining services such as money order, aerogramme, package post, etc. A mailing house has the same function as post office and auxiliary post office. It is usually located in remote areas.

**ULASAN**

Kecamatan Sukamara memiliki kekayaan alam yang potensial untuk dikembangkan menjadi tempat pariwisata, seperti wisata bahari. Perkembangan pariwisata dapat mendorong berkembangnya sektor hotel dan restoran. Jumlah hotel dan akomodasi lainnya di Kecamatan Sukamara tahun 2020 tidak mengalami perubahan dibandingkan tahun sebelumnya, yaitu 7 unit.

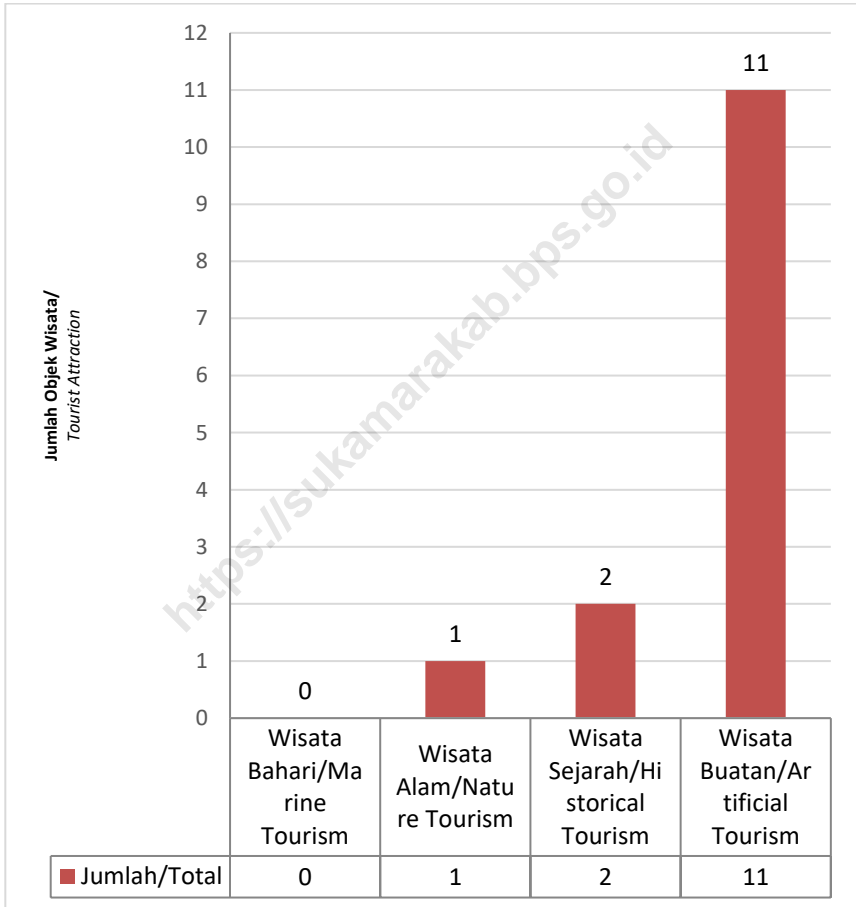
Kecamatan Sukamara memiliki berbagai peninggalan sejarah dan kepurbakalaan, yaitu makam tambak, dan rumah adat. Peninggalan terbanyak adalah rumah adat, yaitu sebanyak 3 buah yang terdapat di desa Natai Sedawak, desa Karta Mulia, dan desa Sukaraja.

**DESCRIPTION**

*Sukamara Subdistrict has potential natural resources to be developed as tourism places, like nature and artificial tourism. The development of the tourism sector can improve the hotels and restaurants sector as well. The number of hotels and accommodation of Sukamara Subdistrict in 2020 was 7 (seven) units, the same as the previous year.*

*Sukamara Subdistrict has numerous heritages of history and archaeology. There are graves, mores, and myths. Most heritage is mores. There are 3 (three) mores located in Natai Sedawak village, Karta Mulia village, and Sukaraja village.*

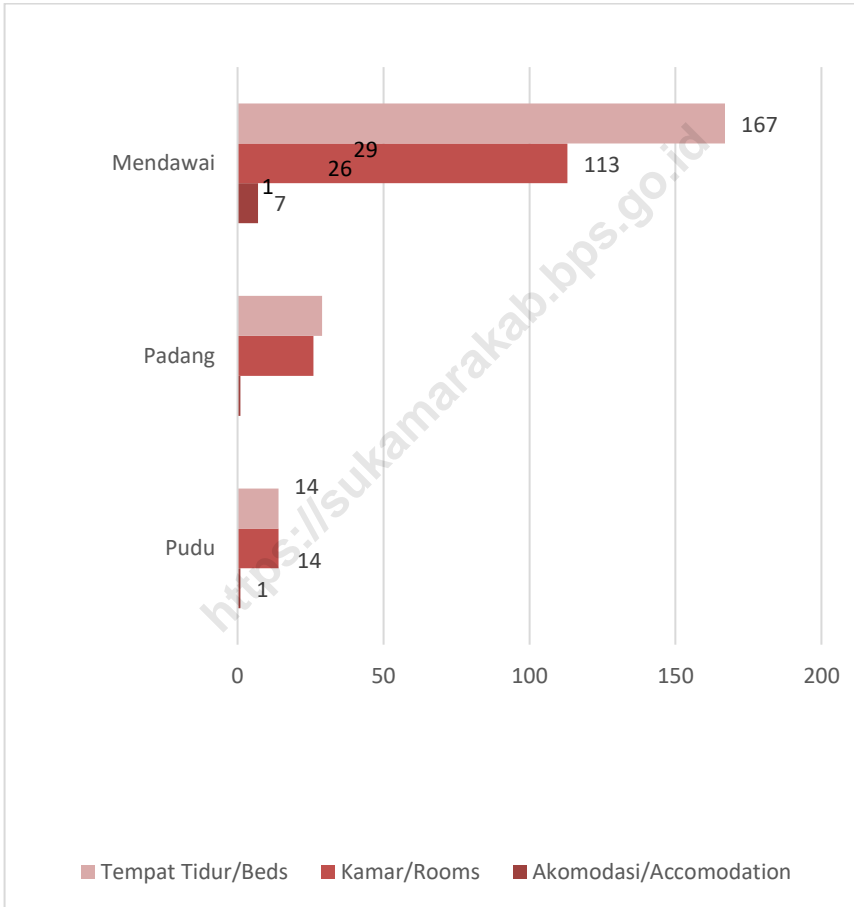
**Gambar 7.1. Jumlah Objek Wisata berdasarkan Jenis Objek Wisata di Kecamatan Sukamara, 2020**  
*Tourist Attraction by Kind of Attraction in Sukamara Subdistrict, 2020*



Catatan/Note: ...

Sumber/Source: Dinas Kepemudaan, Olahraga dan Pariwisata Kabupaten Sukamara/Youth, Sport and Tourism Office of Sukamara Regency

**Gambar 7.2. Jumlah Akomodasi, Kamar, dan Tempat Tidur menurut Desa/Kelurahan di Kecamatan Sukamara, 2020**  
*Figure Number of Accomodations, Rooms, and Beds by Wards/Village in Sukamara Subdistrict, 2020*



Catatan/Note: ...

Sumber/Source: Dinas Kepemudaan, Olahraga dan Pariwisata Kabupaten Sukamara/Youth, Sport and Tourism Office of Sukamara Regency

**Tabel 7.1. Jumlah Rumah Makan/Restoran Menurut Desa/Kelurahan di Kecamatan Sukamara, 2017-2020**  
*Number of Restaurant by Village/Kelurahan in Sukamara Subdistrict, 2017-2020*

<b>Desa/Kelurahan</b> <i>Wards/Village</i>	<b>2017</b>	<b>2018</b>	<b>2019</b>	<b>2020</b>
(1)	(2)	(3)	(4)	(5)
1. Mendawai	-	54	58	-
2. Natai Sedawak	-	1	6	-
3. P u d u	-	-	-	-
4. P a d a n g	-	9	8	-
5. Karta Mulia	-	-	2	-
6. Sukaraja	-	-	1	-
7. Pangkalan Muntai	-	-	2	-
8. Petarikan	-	-	3	-
<b>Kecamatan Sukamara</b> <i>Sukamara Subdistrict</i>	-	<b>64</b>	<b>80</b>	-

Catatan/Note: ...

Sumber/Source: Dinas Kepemudaan, Olahraga dan Pariwisata Kabupaten Sukamara/Youth, Sport and Tourism Office of Sukamara Regency



**Tabel 7.2. Jumlah Desa yang Memiliki Kelompok Kegiatan Olahraga Menurut Jenis Olahraga dan Ketersediaan Fasilitas/Lapangan Olahraga di Kecamatan Sukamara, 2020**

*Number of Village Having Sport Activity by Types of Sports and the Availability of Sport Facility or Field in Sukamara Subdistrict, 2020*

Jenis Olahraga <i>Type of Sports</i>	Kondisi Fasilitas/Lapangan Olahraga <i>Condition of Sport Facility/Field</i>			Tidak Ada Fasilitas/Lapangan Olahraga <i>Having No Sport Facility or Field</i>
	Baik <i>Good</i>	Rusak Sedang <i>Moderately Damaged</i>	Rusak Parah <i>Badly Damaged</i>	
(1)	(2)	(3)	(4)	(5)
Sepak bola/ <i>Soccer</i>	8	-	-	-
Bola voli/ <i>Volley Ball</i>	8	-	-	-
Bulu tangkis/ <i>Badminton</i>	3	-	-	5
Bola basket/ <i>Basket Ball</i>	1	-	-	7
Tenis lapangan/ <i>Court Tennis</i>	1	-	-	7
Tenis meja/ <i>Table Tennis</i>	4	1	-	3
Futsal/ <i>Futsal</i>	3	-	-	5
Renang/ <i>Swimming Pool</i>	2	-	-	6
Bela diri (pencak silat, karate, dll) <i>Martial Arts (Pencak Silat, Karate, etc)</i>	4	-	-	4
Bilyard <i>Billiards</i>	1	-	-	7
Pusat kebugaran (senam, fitness, aerobik, dll) <i>Fitness Center (gymnastics, fitness, aerobics, etc)</i>	3	-	-	5
Lainnya <i>Others</i>	2	-	-	6

Catatan/Note: ...

Sumber/Source: BPS, Pendataan Potensi Desa (Podes)/BPS–Statistics Indonesia, Village Potential Data Collection

**Tabel 7.3. Jumlah Hotel dan Rumah Makan menurut Desa/Kelurahan di Kecamatan Sukamara, 2019**  
*Number of Hotels and Restaurant by Wards/Village in Sukamara Subdistrict, 2019*

Desa/Kelurahan <i>Wards/Village</i>	Jenis Hotel <i>Kinds of Hotels</i>		Rumah Makan <i>Restaurant</i>
	Berbintang <i>Classified</i>	Non Bintang <i>Non-Classified</i>	
(1)	(2)	(3)	(4)
1. Mendawai	-	7	-
2. Natai Sedawak	-	-	-
3. P u d u	-	1	-
4. P a d a n g	-	1	-
5. Karta Mulia	-	-	-
6. Sukaraja	-	-	-
7. Pangkalan Muntai	-	-	-
8. Petarikan	-	-	-
<b>Kecamatan Sukamara</b> <i>Sukamara Subdistrict</i>	-	<b>9</b>	-

Catatan/Note: ...

Sumber/Source: Dinas Kepemudaan, Olahraga dan Pariwisata Kabupaten Sukamara/Youth, Sport and Tourism Office of Sukamara Regency

**Tabel 7.4. Jumlah Akomodasi Hotel Menurut Desa/Kelurahan di Kecamatan Sukamara, 2020**  
*Number of Hotel Accomodations by Wards/Village in Sukamara Subdistrict, 2020*

<b>Desa/Kelurahan</b> <i>Wards/Village</i>	<b>Akomodasi</b> <i>Accomodations</i>	<b>Kamar</b> <i>Rooms</i>	<b>Tempat Tidur</b> <i>Beds</i>
(1)	(2)	(3)	(4)
1. Mendawai	7	113	167
2. Natai Sedawak	-	-	-
3. P u d u	1	14	14
4. P a d a n g	1	26	29
5. Karta Mulia	-	-	-
6. Sukaraja	-	-	-
7. Pangkalan Muntai	-	-	-
8. Petarikan	-	-	-
<b>Kecamatan Sukamara</b> <i>Sukamara Subdistrict</i>	<b>9</b>	<b>153</b>	<b>210</b>

Catatan/Note: ...

Sumber/Source: Dinas Kepemudaan, Olahraga dan Pariwisata Kabupaten Sukamara/Youth, Sport and Tourism Office of Sukamara Regency

**Tabel 7.5. Objek Wisata berdasarkan Jenis Objek Wisata dan Desa/Kelurahan di Kecamatan Sukamara, 2020**  
*Tourist Attraction by Kind of Attraction and Wards/Village in Sukamara Subdistrict, 2020*

<b>Desa/Kelurahan</b> <i>Wards/Village</i>	<b>Wisata Bahari</b> <i>Marine Tourism</i>	<b>Wisata Alam</b> <i>Nature Tourism</i>	<b>Wisata Sejarah</b> <i>Historical Tourism</i>	<b>Wisata Buatan</b> <i>Artificial Tourism</i>	<b>Jumlah</b> <i>Total</i>
(1)	(2)	(3)	(4)	(5)	(6)
1. Mendawai	-	-	-	5	5
2. Natai Sedawak	-	1	-	8	9
3. P u d u	-	-	-	-	-
4. P a d a n g	-	-	-	1	1
5. Karta Mulia	-	-	-	1	1
6. Sukaraja	-	-	-	-	-
7. Pangkalan Muntai	-	-	-	-	-
8. Petarikan	-	-	-	-	-
<b>Kecamatan Sukamara</b> <i>Sukamara Subdistrict</i>	-	<b>1</b>	-	<b>15</b>	<b>16</b>

Catatan/Note: ...

Sumber/Source: Dinas Kepemudaan, Olahraga dan Pariwisata Kabupaten Sukamara/Youth, Sport and Tourism Office of Sukamara Regency

**Tabel 7.6. Objek Wisata berdasarkan Status Kepemilikan dan Desa/Kelurahan di Kecamatan Sukamara, 2020**  
*Tourist Attraction by Ownership Status and Wards/Village in Sukamara Subdistrict, 2020*

Desa/Kelurahan Wards/Village	Desa Village	Pemerintah Kabupaten Regency Government	Lainnya Others	Jumlah Total
(1)	(2)	(3)	(4)	(5)
1. Mendawai	-	4	2	6
2. Natai Sedawak	-	7	-	7
3. P u d u	-	-	-	-
4. P a d a n g	-	-	-	-
5. Karta Mulia	-	-	1	1
6. Sukaraja	-	-	-	-
7. Pangkalan Muntai	-	1	-	1
8. Petarikan	-	-	-	-
<b>Kecamatan Sukamara Sukamara Subdistrict</b>	-	<b>12</b>	<b>3</b>	<b>15</b>

Catatan/Note : **Lainnya** mencakup milik perorangan dan ahli waris/*Others included one's belongings and heritage belongings.*

Sumber/Source: Dinas Kepemudaan, Olahraga dan Pariwisata Kabupaten Sukamara/*Youth, Sport and Tourism Office of Sukamara Regency*

**Tabel 7.7. Lokasi Objek Wisata Alam berdasarkan Desa di Kecamatan Sukamara, 2020**  
*Location of Nature Tourism by Village in Sukamara Subdistrict, 2020*

<b>Desa/Kelurahan</b> <i>Wards/Village</i>	<b>Objek Wisata</b> <i>Public Recreation</i>	<b>Status Kepemilikan</b> <i>Ownership Status</i>	<b>Luas Kawasan (Ha)</b> <i>Areal (Ha)</i>
(1)	(2)	(3)	(5)
1. Mendawai	-	-	-
2. Natai Sedawak	Danau Burung	-	-
3. P u d u	-	-	-
4. P a d a n g	-	-	-
5. Karta Mulia	-	-	-
6. Sukaraja	-	-	-
7. Pangkalan Muntai	Situs Batu Babi	Pemerintah Daerah <i>Regional Government</i>	...
8. Petarikan	-	-	-

Catatan/Note: ...

Sumber/Source: Dinas Kepemudaan, Olahraga dan Pariwisata Kabupaten Sukamara/Youth, Sport and Tourism Office of Sukamara Regency

**Tabel 7.8. Lokasi Objek Wisata Sejarah berdasarkan Desa/Kelurahan di Kecamatan Sukamara, 2020**  
*Location of Historical Tourism by Wards/Village in Sukamara Subdistrict, 2020*

<b>Desa/Kelurahan</b> <i>Village/Kelurahan</i>	<b>Objek Wisata</b> <i>Public Recreation</i>	<b>Status Kepemilikan</b> <i>Ownership Status</i>	<b>Luas Kawasan (Ha)</b> <i>Areal (Ha)</i>
(1)	(2)	(3)	(5)
1. Mendawai	Makam Datuk Nahkoda	Ahli Waris <i>Heritage Belongings</i>	...
2. Natai Sedawak	Makam Pahlawan	Pemerintah Daerah <i>Regional Government</i>	...
3. P u d u	-	-	-
4. P a d a n g	-	-	-
5. Karta Mulia	-	-	-
6. Sukaraja	-	-	-
7. Pangkalan Muntai	-	-	-
8. Petarikan	-	-	-

Catatan/Note: ...

Sumber/Source: Dinas Kepemudaan, Olahraga dan Pariwisata Kabupaten Sukamara/*Youth, Sport and Tourism Office of Sukamara Regency*

**Tabel 7.9. Lokasi Objek Wisata Buatan berdasarkan Desa/Kelurahan di Kecamatan Sukamara, 2020**  
*Location of Artificial Tourism by Wards/Village in Sukamara Subdistrict, 2020*

Desa/Kelurahan <i>Wards/Village</i>	Objek Wisata <i>Public Recreation</i>	Status Kepemilikan <i>Ownership Status</i>	Luas Kawasan (Ha) <i>Areal (Ha)</i>
(1)	(2)	(3)	(5)
1. Mendawai	Taman Koramil	Pemerintah Daerah <i>Regional Government</i>	...
	Taman Baca	Pemerintah Daerah <i>Regional Government</i>	...
	Taman Tirta	Pemerintah Daerah <i>Regional Government</i>	...
	Taman Sukma Indah	Pemerintah Daerah <i>Regional Government</i>	...
	Taman Pahlawa	Pemerintah Daerah <i>Regional Government</i>	...
	Kolam Renang Abus	Perseorangan <i>One's belongings</i>	...
2. Natai Sedawak	Taman Permata Sukma	Pemerintah Daerah <i>Regional Government</i>	...
	Taman Terantang	Pemerintah Daerah <i>Regional Government</i>	...
	Taman Warung Wisata	Pemerintah Daerah <i>Regional Government</i>	...
	Taman Samsat	Pemerintah Daerah <i>Regional Government</i>	...
	Taman Kayu Putih	Pemerintah Daerah <i>Regional Government</i>	...
	Hutan Kota	Pemerintah Daerah <i>Regional Government</i>	...
3. P u d u	-	-	-
4. P a d a n g	-	-	-
5. Karta Mulia	Kolam Renang Raymond	Perseorangan <i>One's belongings</i>	...
6. Sukaraja	-	-	-
7. Pangkalan Muntai	-	-	-
8. Petarikan	-	-	-

Catatan/Note: ...

Sumber/Source: Dinas Kepemudaan, Olahraga dan Pariwisata Kabupaten Sukamara/Youth, Sport and Tourism Office of Sukamara Regency







BAB  
Chapter

08

TRANSPORTASI DAN  
**KOMUNIKASI**  
*Transportation and Communication*

# MENARA KOMUNIKASI

DI KECAMATAN

**SUKAMARA**



6 / 13

**BERLOKASI DI KELURAHAN MENDAWAI**

SIX OUT OF THIRTEEN BTS TOWER IN SUKAMARA SUBDISTRICT  
LOCATED IN MENDAWAI





**PENJELASAN TEKNIS**

**TECHNICAL NOTES**

- |  |   |
|--|---|
| <ol style="list-style-type: none"> <li>1. Data transportasi dan komunikasi meliputi :             <ol style="list-style-type: none"> <li>a. Panjang Jalan</li> <li>b. Angkutan Darat</li> <li>c. Angkutan Laut</li> <li>d. Pos dan Telekomunikasi</li> </ol> </li> <li>2. Data panjang jalan bersumber dari Dinas Pekerjaan Umum Desa, diolah dari daftar PJ-II/5.</li> <li>3. Kunjungan kapal adalah kapal yang datang di pelabuhan baik untuk berlabuh di perairan maupun bersandar di dermaga.</li> <li>4. Kantor Pos adalah pemberi pelayanan pengiriman barang, uang, dsb, dari suatu tempat ke tempat yang lain. Pengguna pelayanan biasanya diharuskan menempel perangko yang cukup pada sampul surat, kartu pos, pos wesel, warkat pos, paket dsb. Rumah pos berfungsi sama seperti kantor pos dan kantor pos pembantu, bedanya rumah pos biasanya terletak di daerah terpencil.</li> <li>5. Telekomunikasi adalah setiap pemancaran, pengiriman dan atau penerimaan dari setiap informasi dalam bentuk tanda-tanda, isyarat, tulisan, gambar, suara dan bunyi melalui sistem kawat, optik, radio atau sistem elektromagnetik lainnya.</li> <li>6. Internet adalah sebuah jaringan komputer publik di seluruh dunia. Internet menyediakan akses ke sejumlah layanan komunikasi termasuk <i>World Wide Web</i> dan membawa email, berita, hiburan dan file data.</li> </ol> | <ol style="list-style-type: none"> <li>1. <i>Data on transportations and communications are include:</i> <ol style="list-style-type: none"> <li>a. <i>Length of Road</i></li> <li>b. <i>Land Transport</i></li> <li>c. <i>Sea Transport</i></li> <li>d. <i>Pos and Telecommunications</i></li> </ol> </li> <li>2. <i>Road length data derived from the Office of Subdistrict Public Works, compiled from the questionnaires PJ-II /5.</i></li> <li>3. <i>Ship call is a ship arriving at a port either for docking or berthing.</i></li> <li>4. <i>Post office is an establishment dealing with the delivery of goods, letters, money, etc. from one place to another place. Service users usually put postage stamps on the envelope and postcard or are charged with amount of money in obtaining services such as money order, aerogramme, package post, etc. A mailing house has the same function as post office and auxiliary post office. It is usually located in remote areas.</i></li> <li>5. <i>Telecommunication includes every transmitting, delivering and or receiving from every information of marking, signal, article, picture, sound and voice through strand or wire system, optic, radio or other electromagnetic system.</i></li> <li>6. <i>The internet is worldwide public computer network. It provides access to a number of communication services including the World Wide Web and carries e-mail, news, entertainment and data files</i></li> </ol> |
|--|---|

**ULASAN**

**10.1 Transportasi**

Tahun 2020, jumlah armada kapal sungai di Kecamatan Sukamara ada sebanyak 54 buah. Jenis transportasi seluruh angkutan sungai tersebut adalah perahu motor. Tidak terdapat perahu, feri penyeberangan, bus air, motor getek, atau truk air yang tercatat.

**9.2 Pos dan Telekomunikasi**

Pada bidang komunikasi, Kecamatan Sukamara memiliki 1 kantor pos yang terletak di Kelurahan Mendawai.

**DESCRIPTION**

**10.1 Transportation**

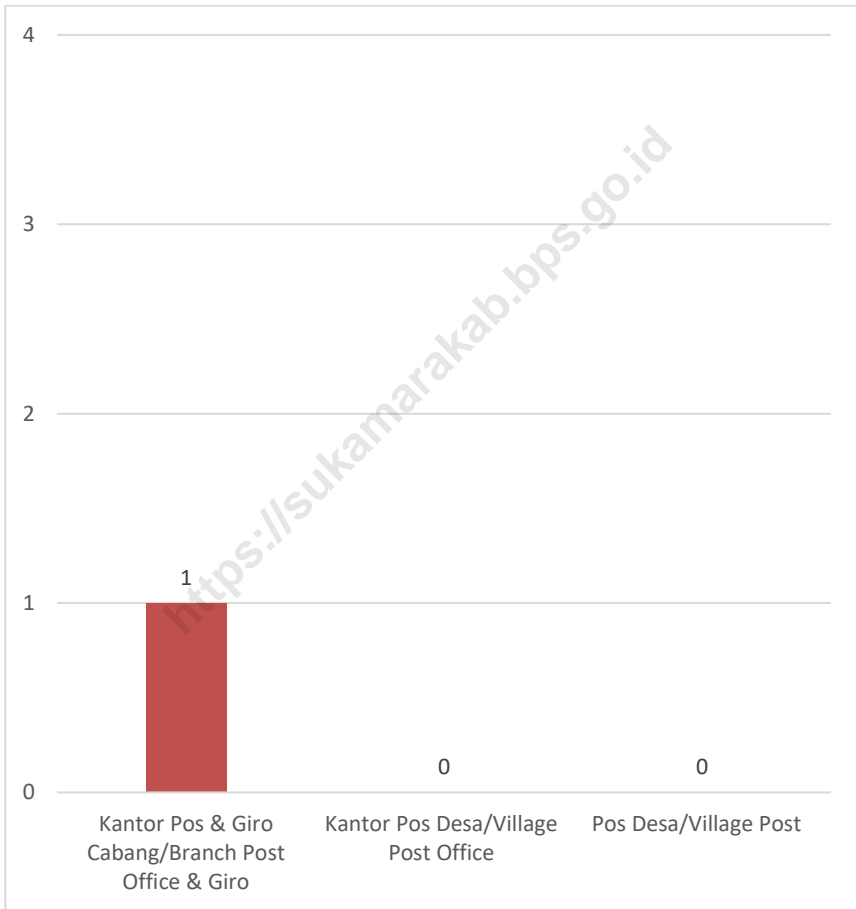
*In 2020, the number of river vessels in the Sukamara Subdistrict was 54 units. The type of transportation throughout that river transportation is motorboats. There were speed boats, long boats, and motor rafts.*

**9.2 Post and Telecommunication**

*In communications aspects, Sukamara Subdistrict has one post office located in Mendawai.*

<https://sukamarakab.go.id>

**Gambar 8.1. Jumlah Kantor Pos Menurut Jenis Kantor di Kecamatan Sukamara, 2020**  
*Number of post office by type in Sukamara Subdistrict, 2020*

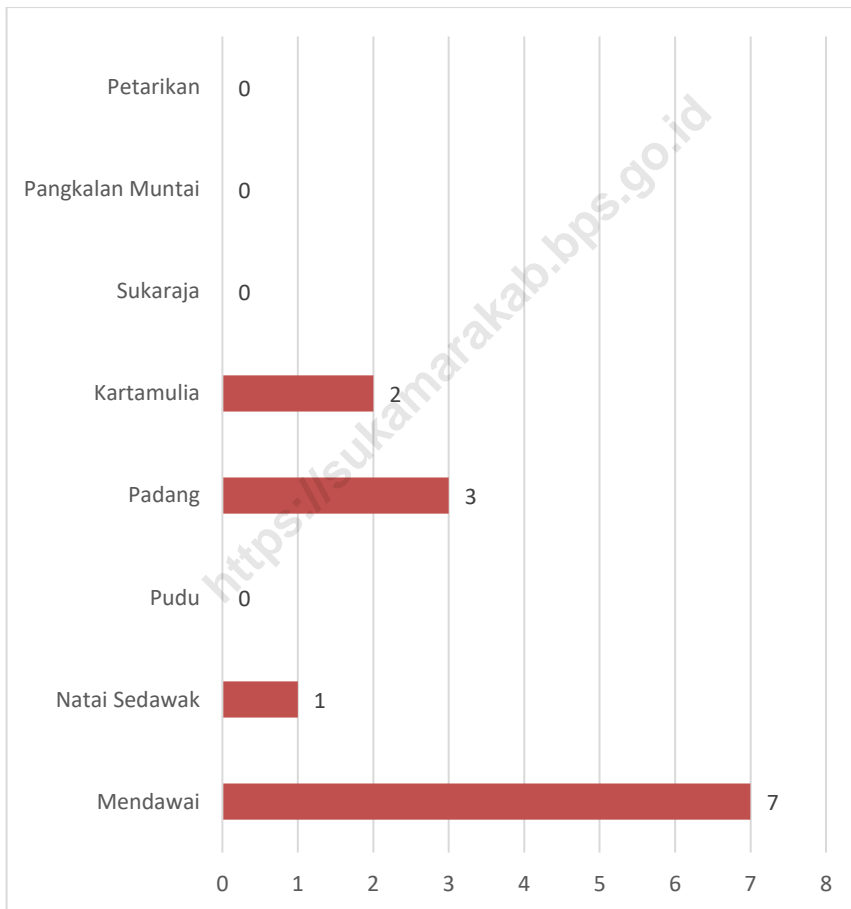


Sumber : Dinas Kepemudaan, Olahraga dan Pariwisata Kabupaten Sukamara  
 Source : *Youth, Sport and Tourism of Sukamara Regency*

8.2. Data Menara Komunikasi menurut Desa/Kelurahan di Kecamatan Sukamara, 2020

Gambar  
Figure

Statistics of Indonesian Telecommunication Company Customers by Kelurahan/Village in Sukamara Subdistrict, 2020



Sumber : Dinas Kepemudaan, Olahraga dan Pariwisata Kabupaten Sukamara  
Source : Youth, Sport and Tourism of Sukamara Regency

## 8.1 TRANSPORTASI

### TRANSPORTATION

**Tabel 8.1.1 Sarana Transportasi Antar Desa Menurut Desa/Kelurahan di Kecamatan Sukamara, 2020**  
*Table Transportation Infrastructure Inter Village by Village/Kelurahan in Sukamara Subdistrict, 2020*

	<b>Desa/Kelurahan</b> <i>Village/Kelurahan</i>	<b>Jenis Transportasi</b> <i>Type of Transportation</i>	<b>Keberadaan Angkutan Umum</b> <i>The Availability of Public Transportation</i>
	(1)	(2)	(3)
1.	Mendawai	Darat	Ada, dengan trayek tetap
2.	Natai Sedawak	Darat	Ada, dengan trayek tetap
3.	P u d u	Darat	Ada, dengan trayek tetap
4.	P a d a n g	Darat	Ada, dengan trayek tetap
5.	Karta Mulia	Darat	Ada, dengan trayek tetap
6.	Sukaraja	Darat	Ada, tanpa trayek tetap
7.	Pangkalan Muntai	Darat	Ada, tanpa trayek tetap
8.	Petarikan	Darat dan air	Tidak ada angkutan umum

Catatan/Note: ...

Sumber/Source: BPS, Pendataan Potensi Desa (Podes)/BPS–Statistics Indonesia, Village Potential Data Collection



**Tabel 8.1.2 Kondisi Jalan Darat Antar Desa Menurut Desa/Kelurahan di Kecamatan Sukamara, 2020**  
*Condition of Land Road Inter Village by Village/Kelurahan in Sukamara Subdistrict, 2020*

	<b>Desa/Kelurahan</b> <i>Village/Kelurahan</i>	<b>Jenis Permukaan Jalan</b> <i>Type of Road Surface</i>	<b>Dapat Dilalui Kendaraan Bermotor Roda 4 atau Lebih</b> <i>Can be Passed by Four Wheel Vehicle</i>
	(1)	(2)	(3)
1.	Mendawai	Aspal/Beton	Sepanjang tahun
2.	Natai Sedawak	Aspal/Beton	Sepanjang tahun
3.	P u d u	Aspal/Beton	Sepanjang tahun
4.	P a d a n g	Aspal/Beton	Sepanjang tahun
5.	Karta Mulia	Aspal/Beton	Sepanjang tahun
6.	Sukaraja	Aspal/Beton	Sepanjang tahun
7.	Pangkalan Muntai	Aspal/Beton	Sepanjang tahun
8.	Petarikan	Diperkeras	Sepanjang tahun

Catatan/Note: ...

Sumber/Source: BPS, Pendataan Potensi Desa (Podes)/BPS–Statistics Indonesia, Village Potential Data Collection

**Tabel 8.1.3 Jumlah Armada Kapal Sungai Menurut Jenis Kendaraan dan Desa/Kelurahan di Kecamatan Sukamara, 2020**  
*Number of River Transportations by Types of Vehicles and Villages/Kelurahan in Sukamara Subdistrict, 2020*

Jenis Kendaraan <i>Types of Vehicles</i>	Jumlah Armada Kapal Sungai <i>Number of River Transportations</i>
(1)	(2)
Perahu Motor/ <i>Speed Boat</i>	35
Perahu/ <i>Long Boat</i>	1
Feri Penyebrangan/ <i>Cross Channel Ferry</i>	-
Bus Air/ <i>Water Bus</i>	-
Motor Getek/ <i>Motor Raft</i>	25
Truk Air/ <i>Water Truck</i>	-
<b>Jumlah/<i>Total</i></b>	<b>61</b>

Catatan/*Note*: ...

Sumber/*Source*: Dinas Perhubungan Kabupaten Sukamara/*Transportation Office of Sukamara Regency*

**Tabel 8.1.4 Jumlah Kendaraan Menurut Jenis Kendaraan dan Desa/Kelurahan di Kecamatan Sukamara, 2020**  
*Number of Vehicles by Types of Vehicles and Villages in Sukamara Subdistrict, 2020*

Jenis Kendaraan <i>Types of Vehicles</i>	Jumlah Kendaraan <i>Number of Vehicles</i>
(1)	(2)
Jip/Jeep	97
Sedan/Sedan	10
Minibus/Minibus	733
Mikrobus/Microbus	16
Bus/Bus	2
Truk Muatan Ringan/Light Truck	209
Truk/Truck	9
Pikap/Pick Up	363
Sepeda Motor Roda Dua/Two-Wheeled Motorcycle	12 642
Sepeda Motor Roda Tiga/Three-Wheeled Motorcycle	35
Alat Berat/Heavy Equipment	-
<b>Jumlah/Total</b>	<b>14 116</b>

Catatan/Note: ...

Sumber/Source: Dinas Perhubungan Kabupaten Sukamara/Transportation Office of Sukamara Regency

## 8.2 KOMUNIKASI COMMUNICATION

**Tabel 8.2.1** Jumlah Menara dan Operator Layanan Komunikasi Telepon Seluler Serta Kondisi Sinyal Telepon Seluler Menurut Desa/Kelurahan di Kecamatan Sukamara, 2020  
*The Number of Base Transceiver Station (BTS), Cellular Phone Signal, Condition of Phone Signal by Village/Kelurahan in Sukamara Subdistrict, 2020*

	Desa/Kelurahan <i>Village/Kelurahan</i>	Jumlah Menara Telepon Seluler (BTS) <i>The Number of Base Transceiver Station (BTS)</i>	Jumlah Operator Layanan Komunikasi Telepon Seluler Yang Menjangkau di Desa	Kondisi Sinyal Telepon Seluler di Sebagian Besar Wilayah Desa
			<i>The Number of Cellular Communication Service Operators Reaching in Village</i>	<i>The Condition of Cellular Phone Signal in Most of Village Area</i>
	(1)	(2)	(3)	(4)
1.	Mendawai	6	3	Sangat Kuat
2.	Natai Sedawak	1	2	Sangat Kuat
3.	P u d u	-	3	Sangat Kuat
4.	P a d a n g	3	3	Sangat Kuat
5.	Karta Mulia	3	3	Lemah
6.	Sukaraja	-	2	Lemah
7.	Pangkalan Muntai	-	2	Lemah
8.	Petarikan	-	2	Kuat
<b>Kecamatan Sukamara Sukamara Subdistrict</b>		<b>13</b>	<b>20</b>	...

Catatan/Note: ...

Sumber/Source: BPS, Pendataan Potensi Desa (Podes)/BPS–Statistics Indonesia, Village Potential Data Collection

**Tabel 8.2.2 Keberadaan Kantor Pos/Pos Pembantu/Rumah Pos dan Perusahaan/Agen Jasa Ekspedisi Swasta Menurut Desa/Kelurahan di Kecamatan Sukamara, 2020**

*The Availability of Post Office/Susidiary of Post Office/House of Post and Private Expedition Service Company by Village/Kelurahan in Sukamara Subdistrict, 2020*

Desa/Kelurahan <i>Village/Kelurahan</i>	Kantor Pos/Pos Pembantu/Rumah Pos <i>Post Office/Subsidiary of Post Office</i>	Perusahaan/Agen Jasa Ekspedisi Swasta <i>Private Expedition Service Company</i>
(1)	(2)	(3)
1. Mendawai	Beroperasi	Beroperasi
2. Natai Sedawak	Tidak Ada	Beroperasi
3. P u d u	Tidak Ada	Tidak Ada
4. P a d a n g	Tidak Ada	Beroperasi
5. Karta Mulia	Tidak Ada	Tidak Ada
6. Sukaraja	Tidak Ada	Tidak Ada
7. Pangkalan Muntai	Tidak Ada	Tidak Ada
8. Petarikan	Tidak Ada	Tidak Ada

Catatan/Note: ...

Sumber/Source: BPS, Pendataan Potensi Desa (Podes)/BPS–Statistics Indonesia, Village Potential Data Collection

**Tabel 8.2.3 Jumlah Kantor Pos Pembantu Menurut Desa/Kelurahan di Kecamatan Sukamara, 2020**  
*Number of Auxiliary Post Office by Village/Kelurahan in Sukamara Subdistrict, 2020*

<b>Desa/Kelurahan</b> <i>Village/Kelurahan</i>	<b>Kantor Pos &amp; Giro Cabang</b> <i>Branch Post Office &amp; Giro</i>	<b>Kantor Pos Desa</b> <i>Village Post Office</i>	<b>Pos Desa</b> <i>Village Post</i>	<b>Rumah Pos</b> <i>Post House</i>
(1)	(2)	(3)	(4)	
1. Mendawai	1	-	1	-
2. Natai Sedawak	-	-	-	-
3. P u d u	-	-	-	-
4. P a d a n g	-	-	-	-
5. Karta Mulia	-	-	-	-
6. Sukaraja	-	-	-	-
7. Pangkalan Muntai	-	-	-	-
8. Petarikan	-	-	-	-
<b>Kecamatan Sukamara</b> <i>Sukamara Subdistrict</i>	<b>1</b>	<b>-</b>	<b>1</b>	<b>-</b>

Catatan/Note: ...

Sumber/Source: PT Pos Indonesia (Persero) di Sukamara/*Indonesian Post of Sukamara*

**TRANSPORTATIONS AND COMMUNICATIONS**

**Tabel 8.2.4 Jumlah Tenaga Kerja Kantor Pos Pembantu Menurut Desa/Kelurahan di Kecamatan Sukamara, 2019**  
*Number of Auxiliary Post Office Manpower by Village/Kelurahan in Sukamara Subdistrict, 2019*

<b>Desa/Kelurahan</b> <i>Village/Kelurahan</i>	<b>Kantor Pos &amp; Giro Cabang</b> <i>Branch Post Office &amp; Giro</i>	<b>Kantor Pos Desa</b> <i>Village Post Office</i>	<b>Pos Desa</b> <i>Village Post</i>	<b>Rumah Pos</b> <i>Post House</i>
(1)	(2)	(3)	(4)	
1. Mendawai	4	-	-	-
2. Natai Sedawak	-	-	-	-
3. P u d u	-	-	-	-
4. P a d a n g	-	-	-	-
5. Karta Mulia	-	-	-	-
6. Sukaraja	-	-	-	-
7. Pangkalan Muntai	-	-	-	-
8. Petarikan	-	-	-	-
<b>Kecamatan Sukamara</b> <i>Sukamara Subdistrict</i>	<b>4</b>	<b>-</b>	<b>-</b>	<b>-</b>

Sumber/Source: PT Pos Indonesia (Persero) di Sukamara/Indonesian Post of Sukamara



BAB  
Chapter

09

KOPERASI

Cooperative



DI 2020, TERDAPAT

2 236

ANGGOTA KOPERASI  
—DI KECAMATAN—  
**SUKAMARA**

**DIDOMINASI OLEH KOPERASI UMUM.**  
*DOMINATED BY GENERAL COOPERATIVES.*

**SEBAGIAN BESAR BERLOKASI DI  
KELURAHAN PADANG.**

*MOST OF THE COOPERATIVES LOCATED IN  
PADANG.*





## PENJELASAN TEKNIS

1. **Data statistik perbankan** bersumber dari Bank-Bank yang terdapat di Sukamara. Data tersebut dikumpulkan dari tiap-tiap bank kemudian dijumlahkan. Di Kecamatan Sukamara, informasi ini dikumpulkan dari BPR Artha Sukma, BPD Kalteng Cabang Sukamara, Bank BRI Unit Sukamara and Mitra Usaha Mandiri.
2. **Menurut Subagyo**, (1999: 88), pegadaian adalah suatu Lembaga keuangan bukan bank yang memberikan kredit kepada masyarakat dengan corak khusus yaitu secara hukum gadai. Saat ini, PT Pegadaian (Persero) menyediakan beberapa produk, yaitu MULIA, Krasida, KCA, Kreasi, dan Emasku.
3. **Data perkoperasian** bersumber dari Dinas Koperasi, UKM, dan Perdagangan. Data koperasi yang disajikan meliputi:
  - a. Jumlah usaha koperasi
  - b. Jumlah anggota koperasi
4. **Koperasi** adalah badan usaha yang beranggotakan orang seorang atau badan hukum koperasi dengan melandaskan kegiatannya berdasarkan prinsip koperasi sekaligus sebagai gerakan ekonomi rakyat yang berdasar atas asas kekeluargaan.

## TECHNICAL NOTES

1. **Banking statistics data** sourced from Banks located in Sukamara. The data is collected from each bank then summed up. In Sukamara Subdistrict, this information was collected from BPR Artha Sukma, BPD Kalteng Branch Sukamara, Bank BRI Unit Sukamara and Mitra Usaha Mandiri.
2. **According to Subagyo**, (1999: 88), a pawnshop is a non-bank financial institution that provides credit to the public in a special style, namely by law. Currently, PT Pegadaian (Persero) provides several products, named MULIA, Krasida, KCA, Creation, and Goldku.
3. **Cooperative data** based on data from Cooperative, Small Dynamic Enterprise, and Trading Service of Sukamara Regency. There are:
  - a. The number of cooperative
  - b. The number of cooperative member
4. **Cooperative** is an establishment that its members are people or establishments with legal status of cooperative and its activities based on people economic movement.

**ULASAN**

Koperasi sebagai penggerak roda perekonomian masyarakat turut andil menciptakan kesejahteraan rakyat. Penduduk wilayah perdesaan dengan pekerjaan utama pertanian mengandalkan Koperasi Unit Desa untuk produksi pertanian. Lain hal dengan koperasi umum yang menyediakan berbagai hal untuk keperluan penunjang ekonomi.

Di tahun 2020, tercatat bahwa 5.378 penduduk Kecamatan Sukamara bergabung sebagai anggota koperasi yang tersebar di 30 koperasi. Seluruh koperasi tersebut dalam kondisi aktif.

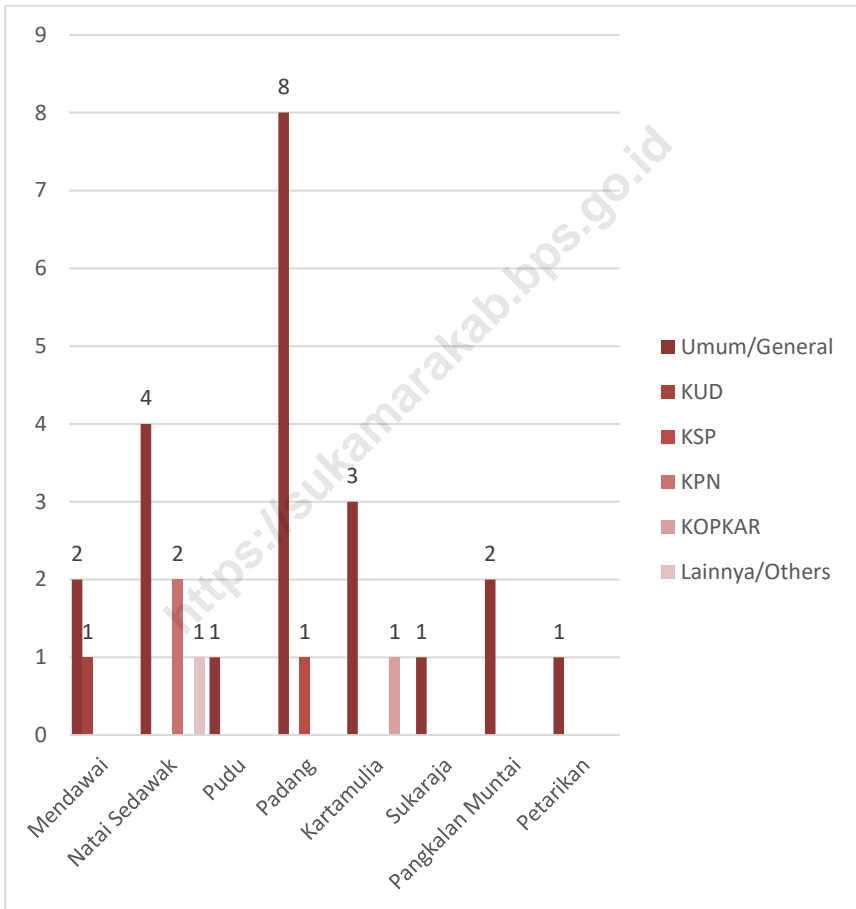
**DESCRIPTION**

*Cooperation as a driver of citizen economic contributes to creating welfare. Residents in rural areas with the main occupation of agriculture rely on Village Unit Cooperative for agriculture production. Moreover, with a general cooperative that provides a variety of things to support the economy.*

*In 2020, 5,378 people of Sukamara Subdistrict registered as members of cooperatives spread across 30 cooperatives. All of those cooperatives were active.*

<https://sukamarakab.go.id>

**Gambar 9.1. Jumlah Koperasi menurut Desa/Kelurahan di Kecamatan Sukamara, 2020**  
*Number of Cooperation by Type and Wards/Village in Sukamara Subdistrict, 2020*

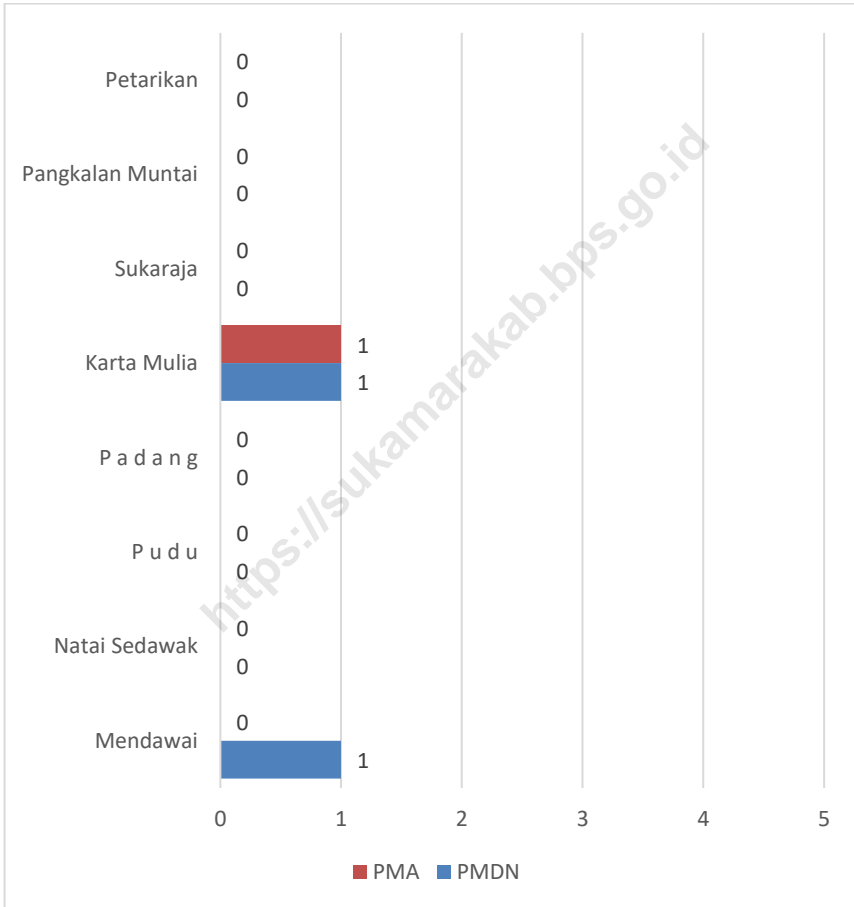


Catatan/Note: ...

Sumber/Source: Dinas Koperasi, UKM, dan Perdagangan Kabupaten Sukamara/Regional Services of Cooperation, Middle, and Small Business and Trade Sukamara Regency

**Gambar 9.2. Jumlah Investasi Menurut Jenis Investasi dan Desa di Kecamatan Sukamara, 2020**

*Number of Investation by Type of Investment and Village in Sukamara Subdistrict, 2020*



Catatan/Note: ...  
Sumber/Source: Dinas Koperasi, UKM, dan Perdagangan Kabupaten Sukamara/Regional Services of Cooperation, Middle, and Small Bussiness and Trade Sukamara Regency

**Tabel 9.1. Jumlah Sarana Lembaga Keuangan Yang Beroperasi Menurut Desa/Kelurahan dan Jenisnya di Kecamatan Sukamara, 2020**

*The Number of Financial Institution Facility Operating by Village/Kelurahan and Type of Facility in Sukamara Subdistrict, 2020*

<b>Desa/Kelurahan</b> <i>Village/Kelurahan</i>	<b>Bank Umum Pemerintah</b> <i>Government Bank</i>	<b>Bank Umum Swasta</b> <i>Private Bank</i>	<b>Bank Perkreditan Rakyat</b> <i>Rural Bank</i>
(1)	(2)	(3)	(4)
1. Mendawai	4	-	1
2. Natai Sedawak	-	-	-
3. P u d u	-	-	-
4. P a d a n g	1	-	-
5. Karta Mulia	-	-	-
6. Sukaraja	-	-	-
7. Pangkalan Muntai	-	-	-
8. Petarikan	-	-	-
<b>Kecamatan Sukamara</b> <i>Sukamara Subdistrict</i>	<b>5</b>	<b>-</b>	<b>1</b>

Catatan/Note: ...

Sumber/Source: BPS, Pendataan Potensi Desa (Podes)/BPS–Statistics Indonesia, Village Potential Data Collection

**Tabel 9.2. Jumlah Perusahaan menurut Bentuk Perusahaan dan Desa/Kelurahan di Kecamatan Sukamara, 2020**  
*Number of Company by Type and Village/Kelurahan in Sukamara Subdistrict, 2020*

Desa/Kelurahan <i>Village/Kelurahan</i>	Perseroan Terbatas <i>Limited Persero</i>	CV	Koperasi <i>Cooperati on</i>	Perusa haan Perseoran gan <i>Personal Establish ment</i>	Bentuk Usaha Lainnya <i>Other Company</i>
(1)	(2)	(3)	(4)	(5)	(6)
1. Mendawai	...	...	3	...	68
2. Natai Sedawak	...	...	7	...	2
3. P u d u	...	...	1	...	1
4. P a d a n g	...	...	10	...	69
5. Karta Mulia	...	...	4	...	1
6. Sukaraja	...	...	1	...	1
7. Pangkalan Muntai	...	...	3	...	11
8. Petarikan	...	...	1	...	13
<b>Kecamatan Sukamara <i>Sukamara Subdistrict</i></b>	...	...	<b>30</b>	...	<b>166</b>

Catatan/Note: ...  
 Sumber/Source: Dinas Koperasi, UKM, dan Perdagangan Kabupaten Sukamara/*Regional Services of Cooperation, Middle, and Small Business and Trade Sukamara Regency*

**Table 9.3. Jumlah Koperasi yang Masih Aktif Menurut Desa/Kelurahan dan Jenis Koperasi di Kecamatan Sukamara, 2020**

*Number of Active Cooperative by Village/Kelurahan and Type of Cooperative in Sukamara Subdistrict, 2020*

Desa/Kelurahan Village/Kelurahan	Koperasi Unit desa (KUD) Village Cooperative Unit	Koperasi Industri Kecil dan Kerajinan Rakyat (Kopinkra) Small Industry and Citizen Handicraft Cooperative	Koperasi Simpan Pinjam (Kospin) Savings and Loan Cooperative	Koperasi Lainnya Other Cooperatives
		(1)	(2)	(3)
1. Mendawai	-	-	6	-
2. Natai Sedawak	-	-	-	-
3. P u d u	-	-	1	-
4. P a d a n g	-	-	-	-
5. Karta Mulia	-	-	-	1
6. Sukaraja	-	-	-	-
7. Pangkalan Muntai	-	-	-	-
8. Petarikan	1	-	-	-
<b>Kecamatan Sukamara Sukamara Subdistrict</b>	<b>1</b>	<b>-</b>	<b>7</b>	<b>1</b>

Catatan/Note: ...

Sumber/Source: BPS, Pendataan Potensi Desa (Podes)/BPS–Statistics Indonesia, Village Potential Data Collection



**Tabel 9.4. Jumlah Koperasi Aktif dan Tidak Aktif Menurut Desa/Kelurahan di Kecamatan Sukamara, 2020**  
*Number of Active and Inactive Cooperation by Village/Kelurahan in Sukamara Subdistrict, 2020*

<b>Desa/Kelurahan</b> <i>Village/Kelurahan</i>	<b>Aktif</b> <i>Active</i>	<b>Non Aktif</b> <i>Inactive</i>	<b>Jumlah</b> <i>Total</i>
(1)	(2)	(3)	(4)
1. Mendawai	3	-	3
2. Natai Sedawak	7	-	7
3. P u d u	1	-	1
4. P a d a n g	9	1	10
5. Karta Mulia	4	-	4
6. Sukaraja	1	-	1
7. Pangkalan Muntai	3	-	3
8. Petarikan	1	-	1
<b>Kecamatan Sukamara</b> <i>Sukamara Subdistrict</i>	<b>29</b>	<b>1</b>	<b>30</b>

Catatan/Note: ...

Sumber/Source: Dinas Koperasi, UKM, dan Perdagangan Kabupaten Sukamara/*Regional Services of Cooperation, Middle, and Small Bussiness and Trade Sukamara Regency*

**Tabel 9.5. Jumlah Koperasi Menurut Jenis Koperasi dan Desa/Kelurahan di Kecamatan Sukamara, 2020**  
*Number of Cooperation by Type of Cooperatives and Villages/Wards in Sukamara Subdistrict, 2020*

Desa/Kelurahan <i>Village/Kelurahan</i>	Jenis Koperasi <i>Type of Cooperations</i>					
	Umum <i>General</i>	KUD	KSP	KPN	KOPKAR	Lainnya <i>Others</i>
(1)	(2)	(3)	(4)	(5)	(6)	(7)
1. Mendawai	2	1	-	-	-	-
2. Natai Sedawak	4	1	-	2	-	-
3. P u d u	1	-	-	-	-	-
4. P a d a n g	8	1	1	-	-	-
5. Karta Mulia	3	-	-	-	1	-
6. Sukaraja	1	-	-	-	-	-
7. Pangkalan Muntai	1	-	-	-	-	-
8. Petarikan	1	-	-	-	-	-
<b>Kecamatan Sukamara <i>Sukamara Subdistrict</i></b>	<b>23</b>	<b>3</b>	<b>1</b>	<b>2</b>	<b>1</b>	<b>-</b>

Catatan/Note: ...

Sumber/Source: Dinas Koperasi, UKM, dan Perdagangan Kabupaten Sukamara/*Regional Services of Cooperation, Middle, and Small Business and Trade Sukamara Regency*

**COOPERATIVES**

**Tabel 9.6. Jumlah Anggota Koperasi Menurut Jenisnya dan Desa/Kelurahan di Kecamatan Sukamara, 2020**  
*Number of Cooperation Members by Type and Villlage/Kelurahan in Sukamara Subdistrict, 2020*

Desa/Kelurahan <i>Village/Kelurahan</i>	Jenis Koperasi <i>Kinds of Cooperations</i>					
	Umum <i>General</i>	KUD	KSP	KPN	KOPKAR	Lainnya <i>Others</i>
(1)	(2)	(3)	(4)	(5)	(6)	(7)
1. Mendawai	146	2 439	-	-	-	-
2. Natai Sedawak	478	33	-	83	-	-
3. P u d u	85	-	-	-	-	-
4. P a d a n g	235	40	54	-	-	-
5. Karta Mulia	1 200	-	-	-	493	-
6. Sukaraja	23	-	-	-	-	-
7. Pangkalan Muntai	47	-	-	-	-	-
8. Petarikan	22	-	-	-	-	-
<b>Kecamatan Sukamara <i>Sukamara Subdistrict</i></b>	<b>2 236</b>	<b>2 512</b>	<b>54</b>	<b>83</b>	<b>493</b>	<b>-</b>

Catatan/Note: ...

Sumber/Source: Dinas Koperasi, UKM, dan Perdagangan Kabupaten Sukamara/*Regional Services of Cooperation, Middle, and Small Bussiness and Trade Sukamara Regency*

**Tabel 9.7. Jumlah Investasi Menurut Jenis Investasi dan Desa di Kecamatan Sukamara, 2020**  
*Number of Investation by Type of Investment and Village in Sukamara Subdistrict, 2020*

<b>Desa/Kelurahan</b> <i>Village/Kelurahan</i>	<b>Penanam Modal Dalam Negeri</b> <i>Domestic Investor</i>	<b>Penanam Modal Asing</b> <i>Foreign Investor</i>	<b>Jumlah</b> <i>Total</i>
(1)	(2)	(3)	(4)
1. Mendawai	2	-	2
2. Natai Sedawak	-	-	-
3. P u d u	-	-	-
4. P a d a n g	-	-	-
5. Karta Mulia	1	1	2
6. Sukaraja	-	-	-
7. Pangkalan Muntai	-	-	-
8. Petarikan	-	-	-
<b>Kecamatan Sukamara</b> <i>Sukamara Subdistrict</i>	<b>3</b>	<b>1</b>	<b>4</b>

Catatan/Note: ...

Sumber/Source: Dinas Penanaman Modal dan Pelayanan Terpadu Satu Pintu Kabupaten Sukamara/Office of Investment and Integrated Service of Sukamara Regency

**Tabel 9.8. Jumlah Investasi Menurut Jenis Investasi dan Desa di Kecamatan Sukamara (juta Rupiah), 2020**  
*Number of Investation by Type of Investment and Village in Sukamara Subdistrict (million Rupiah), 2020*

Desa/Kelurahan <i>Village/Kelurahan</i>	Penanam Modal Dalam Negeri <i>Domestic Investor</i>		
	Industri Makanan <i>Food Industry</i>	Pertanian <i>Agriculture</i>	Perkebunan Kelapa Sawit <i>Palm Oil Plantation</i>
(1)	(2)	(3)	(4)
1. Mendawai	0,0	-	21 760,2
2. Natai Sedawak	-	-	-
3. P u d u	-	-	-
4. P a d a n g	-	-	-
5. Karta Mulia	-	-	9,0
6. Sukaraja	-	-	-
7. Pangkalan Muntai	-	-	-
8. Petarikan	-	-	-
<b>Kecamatan Sukamara <i>Sukamara Subdistrict</i></b>	<b>0,0</b>	<b>-</b>	<b>40 182,2</b>

Lanjutan Tabel/*Continued Table* 9.8.

Desa/Kelurahan <i>Village/Kelurahan</i>	Penanam Modal Asing <i>Foreign Investor</i>			Jumlah <i>Total</i>
	Industri Makanan <i>Food Industry</i>	Pertanian <i>Agriculture</i>	Perkebunan Kelapa Sawit <i>Palm Oil Plantation</i>	
(1)	(5)	(6)	(7)	(8)
1. Mendawai	-	-	-	21 760,2
2. Natai Sedawak	-	-	-	-
3. P u d u	-	-	-	-
4. P a d a n g	-	-	-	-
5. Karta Mulia	-	-	18 422,0	18 431,0
6. Sukaraja	-	-	-	-
7. Pangkalan Muntai	-	-	-	-
8. Petarikan	-	-	-	-
<b>Kecamatan Sukamara</b> <i>Sukamara Subdistrict</i>	-	-	<b>9,0</b>	<b>40 191,2</b>

Catatan/*Note*: ...Sumber/*Source*: Dinas Penanaman Modal dan Pelayanan Terpadu Satu Pintu Kabupaten Sukamara/*Office of Investment and Integrated Service of Sukamara Regency*



Sensus  
Penduduk  
2020

#MencatatIndonesia

# DATA

## MENCERDASKAN BANGSA

*Enlighten The Nation*

<http://sukamarakab.bps.go.id>



**BADAN PUSAT STATISTIK  
KABUPATEN SUKAMARA**  
*BPS-Statistics of Sukamara Regency*

Jl. Tjilik Riwut km 8, Natai Sedawak, Sukamara  
Homepage: <http://sukamarakab.bps.go.id>, Email: [bps6206@bps.go.id](mailto:bps6206@bps.go.id)

ISBN 978-602-7947-73-3



9 786027 947733