

KECAMATAN NGAMPEL DALAM ANGKA 2022



KECAMATAN

NGAMPEL

DALAM ANGKA 2022



KECAMATAN NGAMPEL DALAM ANGKA
NGAMPEL Subdistrict in Figures
2022

No. Publikasi/*Publication Number*: 33240.2219

Katalog /*Catalog*: 1102001.3324101

Ukuran Buku/*Book Size*: 14,8 cm x 21 cm

Jumlah Halaman/*Number of Pages* : XXIV + 83 hal/*pages*

Naskah/*Manuscript*:

BPS Kabupaten Kendal

BPS-Statistics of Kendal Regency

Penyunting/*Editor*:

BPS Kabupaten Kendal

BPS-Statistics of Kendal Regency

Desain Kover/*Cover Design*:

BPS Kabupaten Kendal

BPS-Statistics of Kendal Regency

Ilustrasi Kover/*Cover Illustration*:

canva.com

Diterbitkan oleh/*Published by*:

©BPS Kabupaten Kendal *BPS-Statistics of Kendal Regency*

Dicetak oleh/*Printed by*:

BPS Kabupaten Kendal

Dilarang mengumumkan, mendistribusikan, mengomunikasikan, dan/atau menggandakan sebagian atau seluruh isi buku ini untuk tujuan komersil tanpa izin tertulis dari Badan Pusat Statistik Kabupaten Kendal.

Prohibited to announce, distribute, communicate, and/or copy part or all of this book for commercial purpose without permission from BPS-Statistics Indonesia of Kendal Regency.

TIM PENYUSUN/TEAM MEMBERS

Pengarah/Director

Dra. Ummi Hastuti, M.Si

Penanggung Jawab/Persons in Charge

Dra. Ummi Hastuti, M.Si

Penyunting/Editors

Nuris Samak

Pengolah Data dan Penulis Naskah/Data Processor and Writers

Ika Yulia Setyaningrum

Penata Letak/Layout Designers

Fungsi IPDS BPS Kabupaten Kendal

<https://kendal.bps.go.id>

KONTRIBUTOR DATA/DATA CONTRIBUTORS

1. Kementerian Agama Kabupaten Kendal/*Ministry of Religious Affair Kendal Regency*
2. Dinas Pendidikan dan Kebudayaan Kabupaten Kendal/*Department of Education and Culture kendal Regency*
3. Dinas Kependudukan dan Pencatatan Sipil/ Kabupaten Kendal/*Department of Population and Civil Population kendal Regency*
4. Badan Pusat Statistik/*BPS-Statistics Indonesia*

<https://kendalkab.bps.go.id>

PETA WILAYAH KECAMATAN NGAMPEL
MAP OF NGAMPEL SUBDISTRICT



KEPALA BPS KABUPATEN KENDAL
CHIEF STATISTICIAN OF KENDAL REGENCY



Dra. UMMI HASTUTI, M.Si



KATA PENGANTAR

Publikasi Kecamatan Ngampel Dalam Angka 2022 merupakan publikasi yang diterbitkan oleh Badan Pusat Statistik Kabupaten Kendal. Publikasi ini berisi berbagai data dan informasi terpilih seputar Kecamatan Ngampel untuk membantu pengguna data memahami perkembangan pembangunan serta potensi yang ada di Kecamatan Ngampel.

Publikasi Kecamatan Ngampel Dalam Angka 2022 merupakan publikasi yang terbit secara rutin setiap tahun. Analisis yang disajikan berupa analisis sederhana.

Semoga publikasi ini bermanfaat bagi para pengguna data sekaligus dapat memperkaya akan kebutuhan data statistik di Kecamatan Ngampel.

Akhirnya, Saya ucapkan terima kasih yang sebesar-besarnya kepada semua pihak yang telah membantu dalam penerbitan publikasi ini. Saran yang konstruktif sangat kami harapkan demi perbaikan publikasi di masa yang akan datang.

Kendal, September 2022
Kepala BPS
Kabupaten Kendal

Dra. UMMI HASTUTI, M.Si



PREFACE

The Ngampel Subdistrict Publication in Figures 2022 is a publication published by the Central Statistics Agency of Kendal Regency. This publication contains selected data and information about Ngampel District to help data users understand development developments and the potential that exists in Ngampel District.

The Ngampel District Publication in Figures 2022 is a publication that is published regularly every year. The analysis presented is a simple analysis.

Hopefully this publication is useful for data users as well as enriching the statistical data needs in Ngampel District.

Finally, I would like to express my deepest gratitude to all those who have helped in the publication of this publication. We really hope for constructive suggestions for the improvement of publications in the future.

*Kendal, September 2022
Chief Statistician of
Kendal Regency*

Dra. UMMI HASTUTI, M.Si

DAFTAR ISI/CONTENTS

	Halaman <i>Page</i>
Kata Pengantar/ <i>Preface</i>	xi
Daftar Isi/ <i>Contents</i>	xiii
Daftar Tabel/ <i>List of Tables</i>	xIII
Daftar Gambar/ <i>List of Figures</i>	xix
Penjelasan Umum/ <i>Explanatory Notes</i>	xx
Daftar Singkatan/ <i>List of Abbreviation</i>	xxii
1. Geografi dan Iklim/ <i>Geography and Climate</i>	1
2. Pemerintahan/ <i>Government</i>	9
3. Penduduk/ <i>Population</i>	19
4. Sosial dan Kesejahteraan Rakyat/ <i>Social and Welfare</i>	27
5. Pertanian/ <i>Agriculture</i>	53
6. Pariwisata, Transportasi, dan Komunikasi/ <i>Tourism, Transportation, and Communication</i>	65
7. Perbankan, Koperasi, dan Perdagangan/ <i>Banking, Cooperative, and Trade</i>	75

DAFTAR TABEL/LIST OF TABLES

	Halaman Page
1. GEOGRAFI DAN IKLIM/GEOGRAPHY AND CLIMATE	
1.1 KEADAAN GEOGRAFI GEOGRAPHY CONDITION	
1.1.1 Luas Daerah Menurut Desa di Kecamatan Ngampel, 2021 <i>Total Area by Villages/Kelurahan in Ngampel Subdistrict, 2021</i>	6
1.1.2 Jarak ke Ibukota Kecamatan dan Ibukota Kabupaten Menurut Desa di Kecamatan Ngampel (km), 2021 <i>Distance to the Subdistrict Capital and Regencyby Villages in Ngampel Subdistrict (km), 2021</i>	7
1.2 KEADAAN IKLIM CLIMATE CONDITION	
1.2.1 Pengamatan Unsur Iklim Menurut Bulan, 2021 <i>Observation of Climate Elements by Month, 2021</i>	8
2. PEMERINTAHAN/GOVERNMENT	
2.1 WILAYAH ADMINISTRATIF ADMINISTRATIVE AREA	
2.1.1 Jumlah Dusun, Rukun Warga (RW) dan Rukun Tetangga (RT) Menurut Desa di Kecamatan Ngampel, 2021 <i>Number of Rukun Warga and Rukun Tetangga by Villages¹ in Ngampel Subdistrict, 2021</i>	13
2.1.2 Jumlah Perangkat Desa Menurut Desa di Kecamatan Ngampel, 2021 <i>Number of Village Apparatus by Villages¹ in Ngampel Subdistrict, 2021</i>	14
2.2 SUMBER DAYA MANUSIA HUMAN RESOURCES	
2.2.1 Jumlah Pegawai Negeri Sipil Menurut Pemerintah Daerah dan Jenis Kelamin, 2021 <i>Number of Civil Servants by Local Government and Sex, 2021</i>	19

3. PENDUDUK/POPULATION

3.1	Penduduk, Distribusi Persentase Penduduk, Kepadatan Penduduk, Rasio Jenis Kelamin Penduduk Menurut Desa di Kecamatan Ngampel, 2021 <i>Population, Percentage Distribution of Population, Population Density, and Population Sex Ratio by Villages in Ngampel Subdistrict, 2021</i>	23
3.2	Jumlah Penduduk Menurut Kelompok Umur dan Jenis Kelamin di Kecamatan Ngampel, 2021 <i>Population by Age Groups and Sex in Ngampel Subdistrict, 2021</i>	25

4. SOSIAL DAN KESEJAHTERAAN RAKYAT/SOCIAL AND WELFARE

**4.1 PENDIDIKAN
EDUCATION**

4.1.1	Banyaknya Desa yang Memiliki Fasilitas Sekolah Menurut Tingkat Pendidikan di Kecamatan Ngampel, 2019–2021 <i>Number of Villages¹ Having Educational Facilities by Educational Level in Ngampel Subdistrict, 2019–2021</i>	31
4.1.2	Jumlah Sekolah Menurut Tingkat Pendidikan di Kecamatan Ngampel, 2020/2021 dan 2021/2022 <i>Number of Schools by Educational Level in Ngampel Subdistrict, 2020/2021 and 2021/2022</i>	32
4.1.3	Jumlah Guru Menurut Tingkat Pendidikan di Kecamatan Ngampel, 2020/2021 dan 2021/2022 <i>Number of Teachers by Educational Level in Ngampel Subdistrict, 2020/2021 and 2021/2022</i>	33
4.1.4	Jumlah Murid Menurut Tingkat Pendidikan di Kecamatan Ngampel, 2020/2021 dan 2021/2022	34

**4.2 KESEHATAN
HEALTH**

4.2.1	Banyaknya Desa yang Memiliki Sarana Kesehatan Menurut Jenis Sarana Kesehatan di Kecamatan Ngampel, 2019–2021 <i>Number of Villages' Health Facilities by Type of Health Facilities in Ngampel Subdistrict, 2019–2021</i>	35
4.2.2	Banyaknya Warga Penderita Kekurangan Gizi Menurut Desa di Kecamatan Ngampel, 2020 <i>Number of People with Malnutrition by Villages in Ngampel Subdistrict, 2020</i>	36
4.3	PERUMAHAN DAN LINGKUNGAN HOUSING AND ENVIRONMENT	
4.3.1	Banyaknya Desa Menurut Sumber Air Minum Sebagian Besar Keluarga di Kecamatan Ngampel, 2019–2021 <i>Number of Villages by Drinking Water Source of Majority Family in Ngampel Subdistrict, 2019–2021</i>	37
4.3.2	Banyaknya Keluarga Menurut Desa dan Jenis Pengguna Listrik di Kecamatan Ngampel, 2021 <i>Number of Family by Villages and Type of Electricity Consumer in Ngampel Subdistrict, 2021</i>	38
4.3.3	Banyaknya Desa Menurut Sumber Penerangan Jalan Utama Desa di Kecamatan Ngampel, 2019–2021 <i>Number of Villages by Source of Villages Main Street Illumination in Ngampel Subdistrict, 2019–2021</i>	39
4.3.4	Banyaknya Desa Menurut Penggunaan Fasilitas Tempat Buang Air Besar Sebagian Besar Keluarga di Kecamatan Ngampel, 2019–2021 <i>Number of Villages by Toilet Facility Used by Majority Family in Ngampel Subdistrict, 2019–2021</i>	40
4.3.5	Banyaknya Desa Menurut Jenis Bahan Bakar untuk Memasak yang Digunakan Sebagian Besar Keluarga di Kecamatan Ngampel, 2021 <i>Number of Villages by Type of Cooking Fuel Used by Majority Family in Ngampel Subdistrict, 2021</i>	41
4.4	AGAMA DAN SOSIAL LAINNYA RELIGION AND OTHER SOCIAL AFFAIRS	
4.4.1	Jumlah Tempat Peribadatan Menurut Desa di Kecamatan Ngampel, 2021	

	Halaman Page
	42
4.4.2	43
4.4.3	46
4.4.4	49
4.4.5	51
5.	
PERTANIAN/AGRICULTURE	
5.1	57
5.2	58
5.3	59

5.4	Produksi Tanaman Biofarmaka Menurut Jenis Tanaman di Kecamatan Ngampel (kg), 2018–2021 <i>Production of Medicinal Plants by Kind of Plant in Ngampel Subdistrict (kg), 2018–2021</i>	60
5.5	Luas Panen Tanaman Hias Menurut Jenis Tanaman di Kecamatan Ngampel (m ²), 2018–2021 <i>Harvested Area of Ornamental Plants by Kind of Plant in Ngampel Subdistrict (m²), 2018–2021</i>	61
5.6	Produksi Tanaman Hias Menurut Jenis Tanaman di Kecamatan Ngampel (tangkai), 2018–2021 <i>Production of Ornamental Plants by Kind of Plant n Ngampel Subdistrict (stalks), 2018–2021</i>	62
5.7	Produksi Buah-Buahan dan Sayuran Tahunan Menurut Jenis Tanaman di Kecamatan Ngampel (kuintal), 2018–2021 <i>Production of Annual Fruits and Vegetables by Kind of Plant in Ngampel Subdistrict (quintal), 2018–2021</i>	63
6.	PARIWISATA, TRANSPORTASI, DAN KOMUNIKASI/TOURISM, TRANSPORTATION, AND COMMUNICATION	
6.1	PARIWISATA TOURISM	
6.1.1	Jumlah Sarana Akomodasi Menurut Desa dan Jenis Akomodasi di Kecamatan Ngampel, 2021 <i>Number of Accomodation Facilities by Villagesand Type of Accomodation in Ngampel Subdistrict, 2021</i>	69
6.2	TRANSPORTASI TRANSPORTATION	
6.2.1	Prasarana dan Sarana Transportasi Antar Desa Menurut Desa di Kecamatan Ngampel, 2021 <i>Inter-Villages Transportation Infrastructure and Facilities by Villages in Ngampel Subdistrict, 2021</i>	70
6.3	KOMUNIKASI COMMUNICATION	

6.3.1	Keberadaan Kantor Pos/Pos Pembantu/Rumah Pos, Pos Keliling, dan Perusahaan/Agen Jasa Ekspedisi Swasta Menurut Desa di Kecamatan Ngampel, 2021 <i>Number of Post Office/Subsidiary of Post Office, Mobile Portal Service, Private Expedition Service Company by Villages in Ngampel Subdistrict, 2021</i>	72
6.3.2	Jumlah Menara Telepon seluler dan Operator Layanan Komunikasi Telepon Seluler Menurut Desa di Kecamatan Ngampel, 2021 <i>Number of Base Transceiver Station (BTS) and Cellular Phone Communication Service Operators by Villages in Ngampel Subdistrict, 2021</i>	73
6.3.3	Kekuatan Sinyal Telepon Seluler dan Jenis Sinyal Internet Telepon Seluler Menurut Desa di Kecamatan Ngampel, 2021 <i>The Strenght of Celular Phone Signal by Villages in Ngampel Subdistrict, 2021</i>	74
7.	PERBANKAN, KOPERASI, DAN PERDAGANGAN/BANKING, COOPERATIVE, AND TRADE	
7.1	Banyaknya Sarana Lembaga Keuangan Bank Menurut Desa dan Jenis Bank di Kecamatan Ngampel, 2021 <i>Number of Bank by Villages and Type of Bank in Ngampel Subdistrict, 2021</i>	79
7.2	Banyaknya Koperasi Aktif Menurut Menurut Desa dan Jenis Koperasi di Kecamatan Ngampel, 2021 <i>Number of Cooperative by Villages and Type of Cooperative in Ngampel Subdistrict, 2021</i>	80
7.3	Banyaknya Sarana Perdagangan Menurut Desa dan Jenis Sarana Perdagangan di Kecamatan Ngampel, 2021 <i>Number of Trade Facilities by Villages and Type of Trade Facilities in Ngampel Subdistrict, 2021</i>	82

DAFTAR GAMBAR/LIST OF FIGURES

	Halaman Page
1.1 Luas Daerah menurut Desa (%), 2021 <i>Total Area by Village (%), 2021</i>	4
1.2 Jarak ke Ibukota Kecamatan Menurut Desa di Kecamatan Ngampel (km), 2021 <i>Distance to the Subdistrict Capital by Village in Ngampel Subdistrict (km), 2021</i>	5
2.1 Banyaknya Perangkat Desa di Kecamatan Ngampel, 2021 <i>Number of Village apparatus by Village in Ngampel Subdistrict, 2021...</i>	12
3.1 Piramida Penduduk Kecamatan Ngampel, 2021 <i>The Population Pyramid in Ngampel Subdistrict, 2021</i>	22
4.1 Perbandingan Jumlah Murid di Kecamatan Ngampel <i>Comparison of the number of student in Ngampel Subdistrict</i>	30
5.1 Produksi Tanaman Sayuran dan Buah buahan Semusim, 2021 <i>Production of seasonal Vegetables and Fruits, 2021</i>	56
6.1 Jumlah Operator Layanan Komunikasi Telepon Seluler di Kecamatan Ngampel, 2021 <i>Cellular Phone Communication Service Operators in Ngampel Subdistrict 2021</i>	68
7.1 Jumlah Sarana Perdagangan di Kecamatan Ngampel, 2021 <i>Number of Trading Facilities in Ngampel .Subdistrict</i>	78

PENJELASAN UMUM/EXPLANATORY NOTES

Tanda-tanda, satuan-satuan, dan lain-lainnya yang digunakan dalam publikasi ini adalah sebagai berikut:

Symbols, measurement units, and acronyms which are used in this publication, are as follows:

1. TANDA-TANDA/SYMBOLS

Data tidak tersedia/ <i>Data not available</i>	: ...
Tidak ada atau nol / <i>Null or zero</i>	: -
Data dapat diabaikan/ <i>Data negligible</i>	: 0
Tanda decimal/ <i>Decimal point</i>	: ,
Data tidak dapat ditampilkan/ <i>Not applicable</i>	: NA
Angka estimasi/ <i>Estimated figures</i>	: e
Angka diperbaiki/ <i>Revised figures</i>	: r
Angka sementara/ <i>Preliminary figures</i>	: x
Angka sangat sementara/ <i>Very preliminary figures</i>	: xx
Angka sangat sangat sementara/ <i>Very very preliminary figures</i>	: xxx

2. SATUAN/UNITS

barel/ <i>barrel</i>	: 158,99 liter/ <i>litres</i> = 1/6,2898 m ³
hektar (ha)/ <i>hectare (ha)</i>	: 10 000 m ²
kilometer (km)/ <i>kilometres (km)</i>	: 1 000 meter/ <i>meters (m)</i>
knot/ <i>knot</i>	: 1,8523 km/jam (<i>km/hour</i>)
kuintal/ <i>quintal</i>	: 100 kg
KWh	: 1 000 Watt hour
MWh	: 1 000 KWh
liter (untuk beras)/ <i>litre (for rice)</i>	: 0,80 kg
MMSCF	: 1/35,3 m ³
metrik ton (m.ton)/ <i>metric ton (m. ton)</i>	: 0,98421 long ton = 1 000 kg
ons/ <i>ounce</i>	: 28,31 gram/ <i>grams</i>
ton	: 1 000 kg

Satuan lain: buah, dus, butir, helai/lembar, kaleng, batang, pulsa, ton kilometer (ton-km), jam, menit, persen (%).

Other units: unit, pack, pieces, sheet, tin, pulse, ton-kilometres(ton-km), hour, minute, percent (%).

Perbedaan angka di belakang koma disebabkan oleh pembulatan angka.

The difference in decimal numbers is caused by rounding.

DAFTAR SINGKATAN/LIST OF ABBREVIATION

SI	: Stasiun Iklim/ <i>Climate Station</i>
SMPK	: Stasiun Meterologi Pertanian Khusus/ <i>Special Agricultural Meteorological Station</i>
t.t	: Tempat tidur/ <i>Bed</i>
BCG	: Bacillus Calmette Guerin
DPT	: Difteri, Pertusis, Tetanus/ <i>Diphtheria, Tetanus, and Pertussis</i>
TT	: Tetanus Toxoid
IOT	: Industri Obat Tradisional/ <i>Traditional Medicine Industry</i>
IKOT	: Industri Kecil Obat Tradisional/ <i>Traditional Medicine Small Industry</i>
Alkes	: Alat kesehatan/ <i>Health Kits</i>
PKRT	: Perbekalan Kesehatan Rumah tangga/ <i>Household Health Logistics</i>
Kompl	: Komplemen/ <i>Complement</i>
IRTP	: Industri Pangan Produksi Rumah Tangga/ <i>Foods Home Industry</i>
PBF	: Pedagang Besar Farmasi/ <i>Pharmacy Whole-seller</i>
GFK	: Gudang Farmasi Kab/Kota/Regency/ <i>Municipality Pharmacy Warehouse</i>
RB	: Rumah Bersalin/ <i>Delivery House</i>
Pustu	: Puskesmas pembantu/ <i>Auxiliary Public Health Center</i>
BP	: Balai Pengobatan/ <i>Polyclinic</i>
TPS	: Tempat Pembuangan Sampah Sementara / <i>landfill</i>
Jamkesmas	: Jaminan kesehatan masyarakat miskin/ <i>Poor public health insurance</i>
PJKMU	: Program Jaminan Kesehatan Masyarakat Umum/ <i>General Public Health Insurance Program</i>
SIUP	: Surat Ijin Usaha Perdagangan/ <i>Trading Permission Letter</i>
TDP	: Tanda Daftar Perusahaan/ <i>Company Registration Identity</i>
API	: Angka Pengenal Importir/ <i>Importer's Identity Number</i>

GEOGRAFI

KECAMATAN NGAMPEL

Luas Kecamatan Ngampel 33,88 km²



Rata-rata hari hujan Tahun
2021 adalah 11 hari

BATAS WILAYAH

- Utara : Kec. Patebon dan Kec. Kota Kendal
- Timur : Kec. Brangsong dan Kec. Kaliwungu Selatan
- Selatan : Kec. Singorojo
- Barat : Kec. Pegandon

ULASAN

Kecamatan Ngampel merupakan satu dari 20 kecamatan di Kabupaten Kendal Propinsi Jawa Tengah, dengan wilayah sebelah Utara berbatasan dengan Kecamatan Patebon dan Kecamatan Kota Kendal, sebelah Selatan berbatasan dengan Kecamatan Singorojo, sebelah Barat berbatasan dengan Kecamatan Pegandon dan sebelah Timur berbatasan dengan Kecamatan Brangsong dan Kecamatan Kaliwungu Selatan, dengan ketinggian tanah ± 6 meter di atas permukaan laut.

Luas wilayah Kecamatan Ngampel mencapai 33,88 Km² dengan sebagian besar wilayahnya digunakan sebagai lahan bukan pertanian yang berupa rumah/bangunan, hutan negara, rawa-rawa dan lainnya, selebihnya untuk lahan sawah dan lahan pertanian bukan sawah.

Apabila dilihat menurut luas wilayah desa, desa terluas di Kecamatan Ngampel adalah Desa Jatirejo, sementara desa dengan luas terkecil adalah Desa Bojonggede.

Rata-rata curah hujan di wilayah Kecamatan Ngampel tahun 2021 sekitar 176 mm dengan rata-rata hari hujan sebanyak 11 hari.

DESCRIPTION

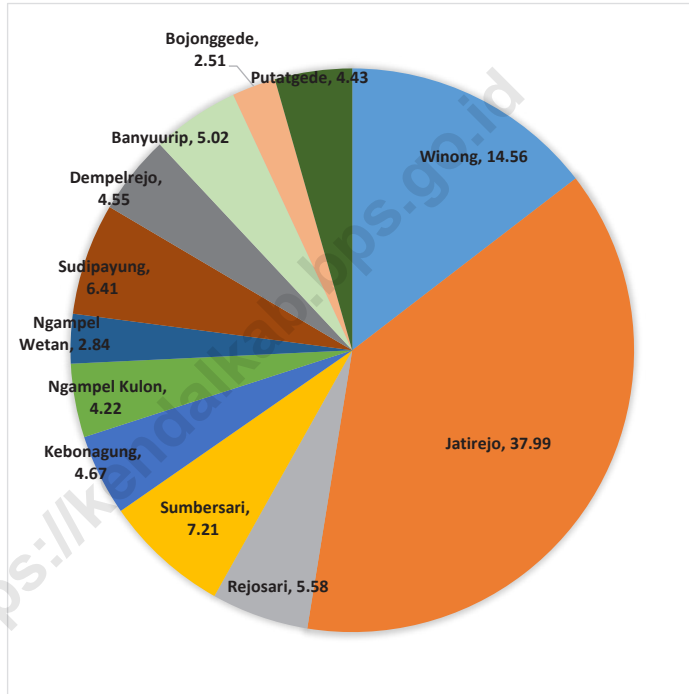
Ngampel District is one of 20 sub-districts in Kendal Regency, Central Java Province, with the northern area bordering Patebon District and Kendal City District, in the south bordering the Singorojo District, in the west bordering the Pegandon District and in the east bordering the Brangsong District and Kaliwungu District. South, with a land height of ± 6 meters above sea level.

The area of Ngampel District is 33.88 Km² with most of the area being used as non-agricultural land in the form of houses/buildings, state forests, swamps and others, the rest for rice fields and non-rice fields.

When viewed by village area, the largest village in Ngampel District is Jatirejo Village, while the village with the smallest area is Bojonggede Village.

The average rainfall in the Ngampel District in 2021 is around 176 mm with an average of 11 rainy days.

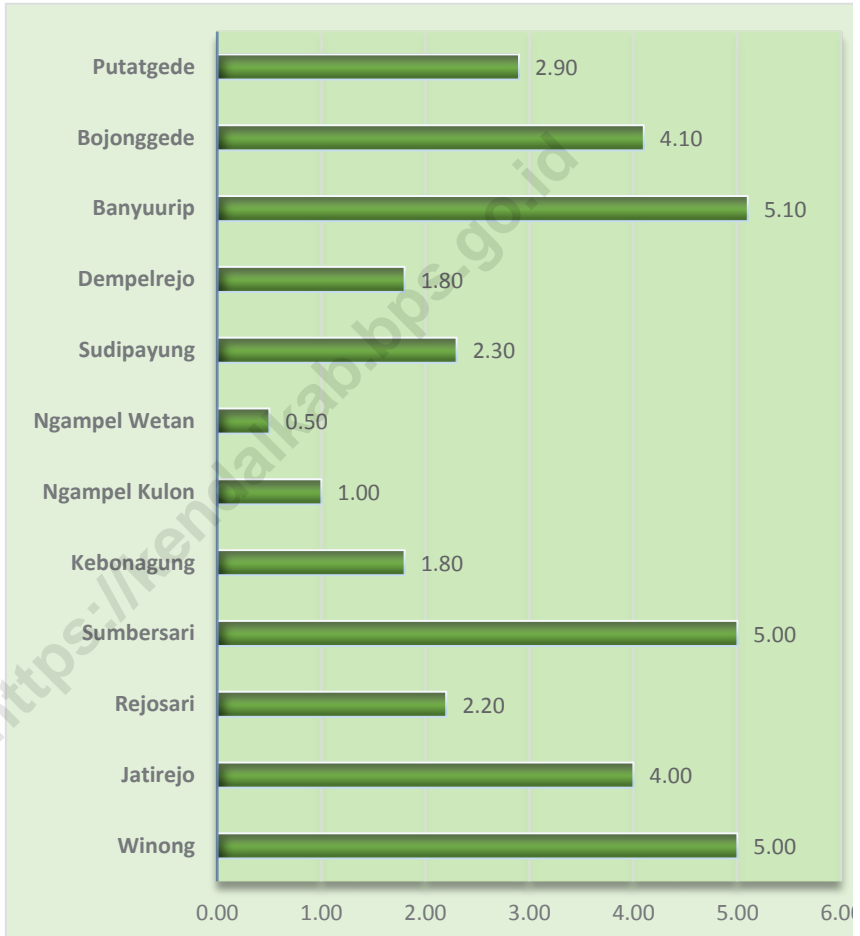
Gambar 1.1 Luas Daerah menurut Desa (%), 2021
Figures Total Area by Village/Kelurahan (%), 2021



Sumber/Source : Kantor Kecamatan Ngampel

Gambar 1.2
Figures

Jarak ke Ibukota Kecamatan Menurut Desa/Kelurahan di Kecamatan Ngampel (km), 2021
Distance to the Subdistrict Capital by Village/Kelurahan in XXX Subdistrict (km), 2021



Sumber/Source : BPS, Pendataan Potensi Desa (Podes) 2021/BPS-Statistics Indonesia, Village Potential Data Collecting 2021

1.1 KEADAAN GEOGRAFI GEOGRAPHY CONDITION

Tabel 1.1.1 Luas Daerah Menurut Desa di Kecamatan Ngampel, 2021
Table *Total Area by Villages/Kelurahan in Ngampel Subdistrict, 2021*

Desa/Kelurahan <i>Village/Kelurahan</i>	Luas <i>Total Area</i> (km ² /sq.km)	Persentase terhadap Luas <i>Kecamatan</i> <i>Percentage to Subdistrict Area</i>
(1)	(2)	(3)
001 Winong	4,93	14,56
002 Jatirejo	12,86	37,99
003 Rejosari	1,89	5,58
004 Sumpersari	2,44	7,21
005 Kebonagung	1,58	4,67
006 Ngampel Kulon	1,43	4,22
007 Ngampel Wetan	0,96	2,84
008 Sudipayung	2,17	6,41
009 Dempelrejo	1,54	4,55
010 Banyuurip	1,70	5,02
011 Bojonggede	0,85	2,51
012 Putatgede	1,50	4,43
Jumlah	33,85	100,00

Catatan/Note: ...

Sumber/Source: Kantor Kecamatan Ngampel

Tabel
Table 1.1.2

Jarak ke Ibukota Kecamatan dan Ibukota Kabupaten/Kota Menurut Desa di Kecamatan Ngampel (km), 2021
Distance to the Subdistrict Capital and Regency/Municipal Capital by Villages/Kelurahan in Ngampel Subdistrict (km), 2021

Desa/Kelurahan Village/Kelurahan	Jarak ke Ibukota Kecamatan Distance to Subdistrict Capital	Jarak ke Ibukota Kabupaten/ Kota Distance to Regency/Municipal Capital
(1)	(2)	(3)
001 Winong	5,00	12
002 Jatirejo	4,00	10
003 Rejosari	2,20	8
004 Sumpersari	5,00	10
005 Kebonagung	1,80	5
006 Ngampel Kulon	1,00	7
007 Ngampel Wetan	0,50	7
008 Sudipayung	2,30	5
009 Dempelrejo	1,80	5
010 Banyuurip	5,10	7
011 Bojonggede	4,10	6
012 Putatgede	2,90	4

Catatan/Note: ...

Sumber/Source: BPS, Pendataan Potensi Desa (Podes) 2021/BPS-Statistics Indonesia, Village Potential Data Collecting 2021

1.2 KEADAAN IKLIM CLIMATE CONDITION

Tabel 1.2.1 **Pengamatan Unsur Iklim Menurut Bulan, 2021**
Table *Observation of Climate Elements by Month, 2021*

Bulan Month	Jumlah Curah Hujan Number of Precipitation (mm)	Jumlah Hari Hujan (hari) Number of Rainy Days (day)
(1)	(2)	(3)
Januari/January	268	18
Februari/February	660	20
Maret/March	171	9
April/April	55	6
Mei/May	207	14
Juni/June	122	11
Juli/July	25	2
Agustus/August	26	3
September/September	122	8
Oktober/October	19	4
November/November	342	19
Desember/December	99	12

Catatan/Note:

Sumber/Source: Dinas Pengairan Ranting Kecamatan Ngampel

PEMERINTAHAN KECAMATAN NGAMPEL

WILAYAH ADMINISTRATIF	
DESA	12
DUSUN/DUKUH	44
RUKUN WARGA (RW)	55
RUKUN TETANGGA (RT)	230

BANYAKNYA BALAI DESA
DAN KANTOR DESA 2021

12

JUMLAH APARAT
PEMERINTAH DESA
2021

122

Balai Desa



ULASAN

Secara administrasi, Kecamatan Ngampel terbagi menjadi 12 (dua belas) desa dengan jumlah dusun/ dukuh sebanyak 44 dusun. Jumlah Rukun Warga sebanyak 55 RW dan jumlah Rukun Tetangga sebanyak 230 RT.

Jumlah aparat pemerintah desa di wilayah Kecamatan Ngampel pada tahun 2021 tercatat mencapai 122 orang yang terdiri dari 12 kepala desa, 12 sekdes, 8 kaur perencanaan, 12 Kaur umum, 11 kaur keuangan, 12 kasi pemerintahan, 8 kasi kesejahteraan, 8 kasi pelayanan, 3 kasi kesejahteraan&pelayanan dan 36 kepala dusun.

Jumlah Pegawai Negeri Sipil (PNS) pemerintah daerah kecamatan Ngampel sebanyak 16 orang dengan rincian 15 laki-laki dan 1 perempuan.

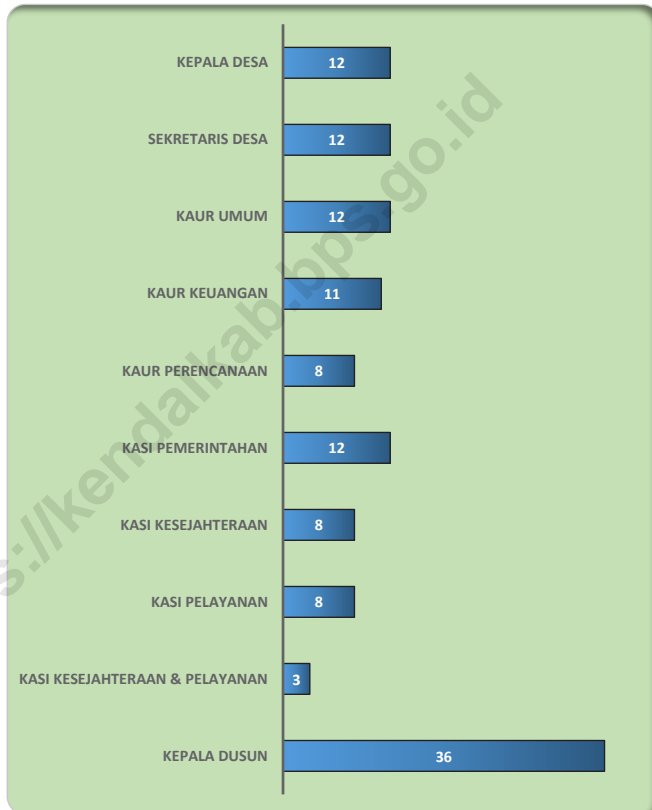
DESCRIPTION

Administratively, Ngampel District is divided into 12 (twelve) villages with 44 hamlets/hamlets. The number of Neighborhood Associations is 55 RW and the number of Neighborhood Units is 230 RT.

The number of village government officials in the Ngampel District area in 2021 was recorded at 122 people consisting of 12 village heads, 12 village secretaries, 8 planning heads, 12 general heads, 11 finance heads, 12 government heads, 8 welfare divisions, 8 service divisions, 3 for welfare & services and 36 hamlet heads.

The number of Civil Servants (PNS) of the Ngampel sub-district government is 16 people with details of 15 male and 1 female.

Gambar 2.1 Banyaknya Perangkat Desa di Kecamatan Ngampel, 2021
Figures



Sumber/Source : Monografi Desa

2.1 WILAYAH ADMINISTRATIF ADMINISTRATIVE AREA

Tabel 2.1.1 Jumlah Dusun, Rukun Warga (RW) dan Rukun Tetangga (RT) Menurut Desa di Kecamatan Ngampel, 2021
Table *Number of Dusun, Rukun Warga and Rukun Tetangga by Villages^{1/} in NgampelSubdistrict, 2021*

Desa/Kelurahan <i>Village/Kelurahan</i>	Dusun <i>Dusun</i>	Rukun Warga (RW) <i>Rukun Warga</i>	Rukun Tetangga (RT) <i>Rukun Tetangga</i>
(1)	(2)	(3)	(4)
001 Winong	5	5	31
002 Jatirejo	4	5	20
003 Rejosari	3	3	9
004 Sumbersari	6	6	30
005 Kebonagung	4	4	14
006 Ngampel Kulon	4	5	28
007 Ngampel Wetan	3	3	14
008 Sudipayung	2	5	23
009 Dempelrejo	3	3	18
010 Banyuurip	4	4	16
011 Bojonggede	2	5	12
012 Putatgede	4	7	15
Kecamatan Ngampel	44	55	230

Catatan/Note: ...

Sumber/Source: Monografi Desa

Tabel 2.1.2 Jumlah Perangkat Desa Menurut Desa di Kecamatan Ngampel, 2021
Table Number of Village Apparatus by Villages¹ in Ngampel Subdistrict, 2021

Desa/Kelurahan Village/Kelurahan	Kepala Desa	Sekretaris Desa	Kaur Umum
(1)	(2)	(3)	(4)
001 Winong	1	1	1
002 Jatirejo	1	1	1
003 Rejosari	1	1	1
004 Sumbersari	1	1	1
005 Kebonagung	1	1	1
006 Ngampel Kulon	1	1	1
007 Ngampel Wetan	1	1	1
008 Sudipayung	1	1	1
009 Dempelrejo	1	1	1
010 Banyuurip	1	1	1
011 Bojonggede	1	1	1
012 Putatgede	1	1	1
Kecamatan Ngampel	12	12	12

Catatan/Note: ...

Sumber/Source: Monografi Desa

Tabel / Table 2.1.2 Lanjutan

Desa/Kelurahan Village/Kelurahan	Kaur Keuangan	Kaur Perencanaan	Kasi pemerintahan
(1)	(2)	(3)	(4)
001 Winong	1	0	1
002 Jatirejo	1	1	1
003 Rejosari	1	1	1
004 Sumbersari	1	1	1
005 Kebonagung	1	1	1
006 Ngampel Kulon	1	0	1
007 Ngampel Wetan	0	1	1
008 Sudipayung	1	1	1
009 Dempelrejo	1	1	1
010 Banyuurip	1	1	1
011 Bojonggede	1	0	1
012 Putatgede	1	0	1
Kecamatan Ngampel	11	8	12

Catatan/Note: ...

Sumber/Source: Monografi Desa

Tabel / Table 2.1.2 Lanjutan

Desa/Kelurahan Village/Kelurahan	kasi Kesejahteraan	kasi Pelayanan	Kasi Kesejahteraan & Pelayanan
(1)	(2)	(3)	(4)
001 Winong	1	1	0
002 Jatirejo	1	1	0
003 Rejosari	0	1	0
004 Sumpersari	1	0	0
005 Kebonagung	0	1	1
006 Ngampel Kulon	1	1	0
007 Ngampel Wetan	0	0	1
008 Sudipayung	1	1	0
009 Dempelrejo	1	1	0
010 Banyuurip	1	1	0
011 Bojonggede	1	0	0
012 Putatgede	0	0	1
Kecamatan Ngampel	8	8	3

Catatan/Note: ...

Sumber/Source: Monografi Desa

Tabel / Table 2.1.2 Lanjutan

Desa/Kelurahan Village/Kelurahan	Kepala Dusun	Jumlah
(1)	(2)	(4)
001 Winong	5	5
002 Jatirejo	3	3
003 Rejosari	2	2
004 Sumpersari	6	6
005 Kebonagung	4	4
006 Ngampel Kulon	4	4
007 Ngampel Wetan	2	2
008 Sudipayung	2	2
009 Dempelrejo	2	2
010 Banyuurip	2	2
011 Bojonggede	2	2
012 Putatgede	2	2
Kecamatan Ngampel	36	36

Catatan/Note: ...

Sumber/Source: Monografi Desa

2.2 SUMBER DAYA MANUSIA HUMAN RESOURCES

Tabel 2.2.1 Jumlah Pegawai Negeri Sipil Menurut Pemerintah Daerah dan Jenis Kelamin, 2021
Table Number of Civil Servants by Local Government and Sex, 2021


Pemerintah Daerah <i>Local Government</i>	Laki-Laki <i>Male</i>	Perempuan <i>Female</i>	Jumlah <i>Total</i>
(1)	(2)	(3)	(4)
Pemerintah Daerah Kecamatan Ngampel	15	1	16
Pemerintah Daerah Kelurahan Ngampel	-	-	-
Pemerintah Daerah Desa Ngampel	-	-	-

Catatan/Note: ...


Sumber/Source: ...

KEPENDUDUKAN


Kecamatan Ngampel




Perempuan :
18.353 jiwa



Jumlah
Penduduk :
37.071 jiwa



Laki-laki :
18.718
jiwa



Kepadatan
Penduduk :
1.094
jiwa/km²

Islam 99,94 %

Lainnya 0,06%

AGAMA



ULASAN

Jumlah penduduk Kecamatan Ngampel tahun 2021 sebanyak 37.071 jiwa, terdiri dari 18.718 jiwa (50,49 %) laki-laki dan 18.353 jiwa (49,51 %) perempuan. Desa dengan jumlah penduduk terbesar adalah Desa Winong yaitu mencapai 5.190 jiwa (14 persen). Sementara itu, Desa Ngampel Wetan merupakan desa dengan jumlah penduduk terkecil di Kecamatan Ngampel yaitu sebesar 1.407 jiwa (3,79 persen).

Kepadatan penduduk di Kecamatan Ngampel tahun 2021 sebesar 1.094 jiwa/km², hal ini menunjukkan bahwa setiap 1 km² luas wilayah di Kecamatan Ngampel dihuni oleh sekitar 1.094 jiwa. Kepadatan penduduk di Kecamatan Ngampel selama tiga tahun terakhir mengalami fluktuasi, Desa terpadat di Kecamatan Ngampel adalah Desa Ngampel Kulon dengan kepadatan penduduk sebesar 2.693 jiwa/km², sedangkan Desa Jatirejo merupakan desa dengan kepadatan penduduk terkecil yaitu sebesar 244 jiwa/km².

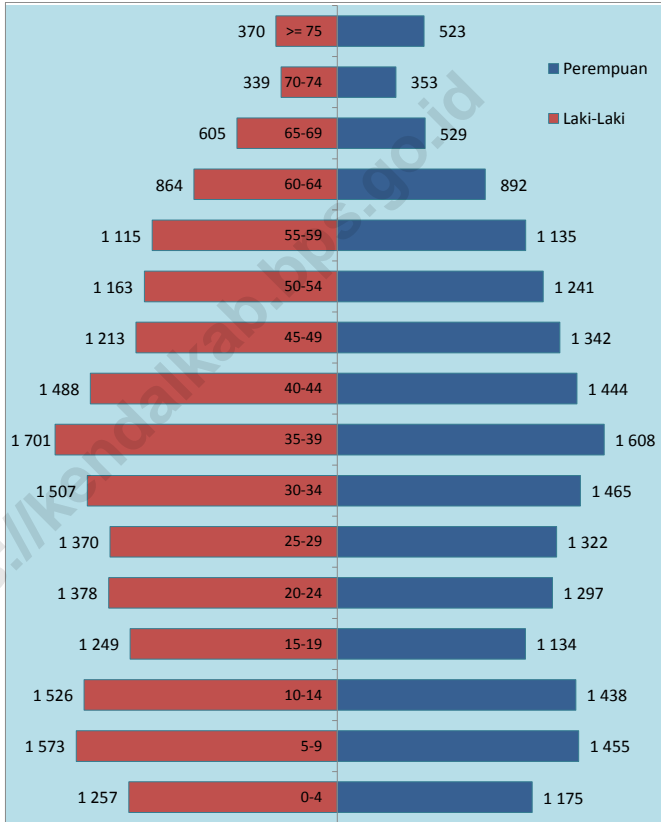
DESCRIPTION

The population of Ngampel Sub-district in 2021 is 37,071 people, consisting of 18,718 people (50.49%) men and 18,353 people (49.51%) women. The village with the largest population is Winong Village, reaching 5,190 people (14 percent). Meanwhile, Ngampel Wetan Village is the village with the smallest population in Ngampel District, which is 1,407 people (3.79 percent).

The population density in Ngampel District in 2021 is 1,094 people/km², this shows that every 1 km² of area in Ngampel District is inhabited by around 1,094 people. The population density in Ngampel District has fluctuated in the last three years. The most populous village in Ngampel District is Ngampel Kulon Village with a population density of 2,693 people/km², while Jatirejo Village is the village with the smallest population density of 244 people/km².

Gambar 3.1
Figures

Piramida Penduduk Kecamatan Ngampel, 2021
The Population Pyramid in Ngampel Subdistrict, 2021



Sumber/Source: Dinas Kependudukan dan Pencatatan Sipil Kabupaten Kendal

Tabel
Table 3.1

Penduduk, Distribusi Persentase Penduduk, Kepadatan Penduduk, Rasio Jenis Kelamin Penduduk Menurut Desa/ Kelurahan di Kecamatan Ngampel, 2021
Population, Percentage Distribution of Population, Population Density, and Population Sex Ratio by Villages/ Kelurahan in Ngampel Subdistrict, 2021

Desa/Kelurahan Village/Kelurahan	Penduduk/Population		
	Laki-Laki/Male	Perempuan/Female	Jumlah/Total
(1)	(2)	(3)	(4)
001 Winong	2 623	2 567	5 190
002 Jatirejo	1 603	1 539	3 142
003 Rejosari	1 023	972	1 995
004 Sumbersari	2 249	2 309	4 558
005 Kebonagung	1 865	1 848	3 713
006 Ngampel Kulon	1 974	1 877	3 851
007 Ngampel Wetan	709	698	1 407
008 Sudipayung	1 859	1 822	3 681
009 Dempelrejo	1 327	1 334	2 661
010 Banyuurip	1 438	1 432	2 870
011 Bojonggede	851	793	1 644
012 Putatgede	1 197	1 162	2 359
Kecamatan Ngampel	18 718	18 353	37 071

Sumber/Source: Dinas Kependudukan dan Pencatatan Sipil Kabupaten Kendal

Lanjutan Tabel/*Continued Table 3.1*

Desa/Kelurahan Village/Kelurahan	Persentase Penduduk Percentage of Total Population	Kepadatan Penduduk (per Km²) Population Density per sq.km	Rasio Jenis Kelamin Penduduk Population Sex Ratio
(1)	(5)	(6)	(7)
001 Winong	14,00	1 053	102,18
002 Jatirejo	8,48	244	104,16
003 Rejosari	5,38	1 056	105,25
004 Sumbersari	12,30	1 868	97,40
005 Kebonagung	10,02	2 306	100,92
006 Ngampel Kulon	10,39	2 693	105,17
007 Ngampel Wetan	3,80	1 466	101,58
008 Sudipayung	9,93	1 696	102,03
009 Dempelrejo	7,18	1 728	99,48
010 Banyuurip	7,74	1 688	100,42
011 Bojonggede	4,43	1 934	107,31
012 Putatgede	6,36	1 573	103,01
Nama Kecamatan	100,00	1 094	101,99

Sumber/*Source*: Dinas Kependudukan dan Pencatatan Sipil Kabupaten Kendal

Tabel 3.2
Table

Jumlah Penduduk Menurut Kelompok Umur dan Jenis Kelamin di Kecamatan Ngampel, 2021
Population by Age Groups and Sex in Ngampel Subdistrict, 2021

Kelompok Umur Age Groups	Jenis Kelamin/Sex		
	Laki-Laki Male	Perempuan Female	Jumlah Total
(1)	(2)	(3)	(4)
0 - 4	1 257	1 175	2 432
5 - 9	1 573	1 455	3 028
10 - 14	1 526	1 438	2 964
15 - 19	1 249	1 134	2 383
20 - 24	1 378	1 297	2 675
25 - 29	1 370	1 322	2 692
30 - 34	1 507	1 465	2 972
35 - 39	1 701	1 608	3 309
40 - 44	1 488	1 444	2 932
45 - 49	1 213	1 342	2 555
50 - 54	1 163	1 241	2 404
55 - 59	1 115	1 135	2 250
60 - 64	864	892	1 756
65 - 69	605	529	1 134
70 - 74	339	353	692
>= 75	370	523	893
Kecamatan Ngampel	18 718	18 353	37 071

Sumber/Source: Dinas Kependudukan dan Pencatatan Sipil Kabupaten Kendal

SOSIAL

KECAMATAN NGAMPEL



	SISWA	SEKOLAH
TK	662	19
SD SEDERAJAT	3.090	17
SMP SEDERAJAT	1.998	4
SMA SEDERAJAT	848	4

Fasilitas kesehatan

Puskesmas	1
Puskesmas Pembantu	2
Praktik Dokter Umum	5
Posyandu	50
Poskesdes	10
Apotik	3



ULASAN

Pendidikan merupakan sarana penting dalam mencetak sumber daya manusia yang berkualitas, untuk itu diperlukan prasarana pendidikan yang bagus dan representatif guna mendukung wajib belajar pendidikan dasar 9 tahun. Di Kecamatan Ngampel terdapat fasilitas pendidikan mulai dari sekolah pra sekolah (Taman Kanak – Kanak) hingga SLTA. Jumlah sekolah pra sekolah pada tahun 2021 sebesar 19 unit dengan jumlah murid sebesar 662 murid, jumlah sekolah setingkat SD/ MI di kecamatan ini mencapai 20 unit dengan 3.090 orang murid. Sementara sekolah setingkat SLTP sebanyak 4 unit dengan jumlah murid sebesar 1.998 murid dan terdapat 4 unit sekolah SLTA sederajat dengan 848 orang murid.

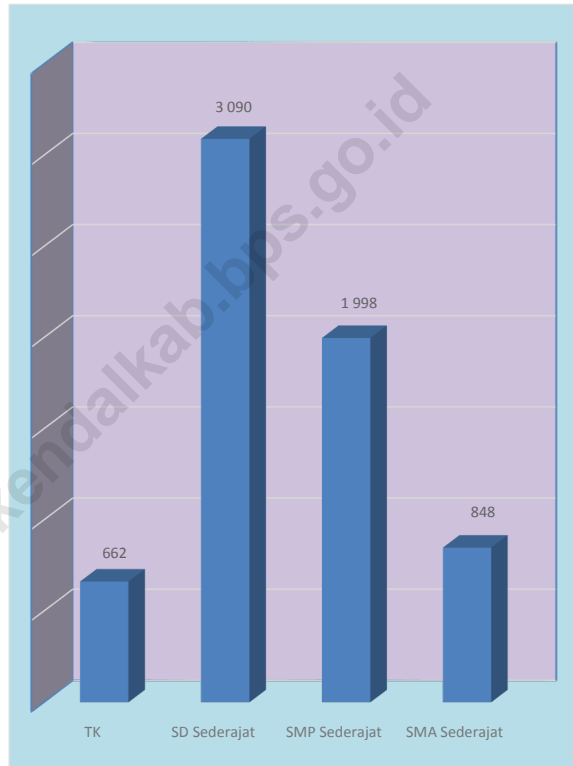
Di bidang kesehatan, prasarana yang ada di Kecamatan Ngampel tersedia Puskesmas 1 unit, puskesmas pembantu 2 unit, praktik dokter umum sebanyak 5 orang, 1 praktik dokter gigi, 10 pos kesehatan desa, 3 apotek dan di setiap desa sudah terdapat bidan desa untuk membantu pelayanan kesehatan bagi penduduk desa.

REVIEW

Education is an important means of producing quality human resources, for that we need good and representative educational infrastructure to support 9 years of compulsory basic education. In Ngampel District, there are educational facilities ranging from pre-school (Kanak-Kanak) to senior high school. The number of pre-school schools in 2021 will be 19 units with a total of 662 students, the number of elementary/MI-level schools in this sub-district will reach 20 units with 3,090 students. Meanwhile, there are 4 junior high schools with 1,998 students and 4 high school units with 848 students.

In the health sector, the existing infrastructure in Ngampel sub-district includes 1 health center, 2 auxiliary health centers, 5 general practitioners practice, 1 dentist practice, 10 village health posts, 3 pharmacies and in each village there is a village midwife to assist the service. health for the villagers.

Gambar 4.1 Perbandingan Jumlah Murid di Kecamatan Ngampel, 2021
Figures



Sumber/Source :

4.1 PENDIDIKAN EDUCATION

Tabel 4.1.1 Banyaknya Desa yang Memiliki Fasilitas Sekolah Menurut Tingkat Pendidikan di Kecamatan Ngampel, 2019–2021
Table *Number of Villages Having Educational Facilities by Educational Level in Ngampel Subdistrict, 2019–2021*

Tingkat Pendidikan <i>Educational Level</i>	2019	2020	2021
(1)	(2)	(3)	(4)
Sekolah Dasar (SD) <i>Primary School</i>	12	12	12
Madrasah Ibtidaiyah (MI) <i>Madrasah Ibtidaiyah</i>	3	3	3
Sekolah Menengah Pertama (SMP) <i>Junior High School</i>	4	4	4
Madrasah Tsanawiyah (MTs) <i>Madrasah Tsanawiyah (MTs)</i>	0	0	0
Sekolah Menengah Atas (SMA) <i>Senior High School</i>	0	0	0
Sekolah Menengah Kejuruan (SMK) <i>Vocational High School</i>	3	3	3
Madrasah Aliyah (MA) <i>Madrasah Aliyah</i>	0	0	0
Akademi/Perguruan Tinggi <i>Academy/University</i>	0	0	0

Catatan/Note: ¹ Desa pada tabel ini termasuk Unit Permukiman Transmigrasi (UPT) yang masih dibina oleh kementerian terkait/
Villages in this table include Transmigration Settlement Unit which is still fostered by the relevant ministries.

Sumber/Source: BPS, Pendataan Potensi Desa (Podes) 2020 dan 2021/BPS-Statistics Indonesia, *Village Potential Data Collecting 2020 and 2021*

Tabel 4.1.2 Jumlah Sekolah Menurut Tingkat Pendidikan di Kecamatan Ngampel, 2020/2021 dan 2021/2022
Table Number of Schools by Educational Level in Ngampel Subdistrict, 2020/2021 and 2021/2022

Tingkat Pendidikan Educational Level	Negeri/Public		Swasta/Private		Jumlah/Total	
	2020/2021	2021/2022	2020/2021	2021/2022	2020/2021	2021/2022
(1)	(2)	(3)	(4)	(5)	(6)	(7)
Taman Kanak-Kanak (TK) ¹ /Kindergarten ¹	0	0	19	19	19	19
Raudatul Athfal (RA) ² Raudatul Athfal (RA) ²	0	0	0	0	0	0
Sekolah Dasar (SD) ¹ Elementary Schools ¹	17	17	0	0	17	17
Madrasah Ibtidaiyah (MI) ² /Madrasah Ibtidaiyah (MI) ²	0	0	3	3	3	3
Sekolah Menengah Pertama (SMP) ¹ /Junior High Schools ¹	1	1	3	3	4	4
Madrasah Tsanawiyah (MTs) ² /Madrasah Tsanawiyah (MTs) ²	0	0	0	0	0	0
Sekolah Menengah Atas (SMA) ¹ /Senior High Schools ¹	0	0	0	0	0	0
Sekolah Menengah Kejuruan (SMK) ¹ Vocational High Schools ¹	0	0	4	4	4	4
Madrasah Aliyah (MA) ² Madrasah Aliyah (MA) ²	0	0	0	0	0	0

Catatan/Note: ³ Seluruh Raudatul Athfal (RA) berstatus swasta/All Raudatul Athfal (RA) are private

Sumber/Source: ¹ Kementerian Pendidikan, Kebudayaan, Riset, dan Teknologi, Sistem Data Pokok Pendidikan, data semester ganjil laporan sampai dengan 30 November 2021/Ministry of Education, Culture, Research, and Technology, Basic Education Data System, odd semester report data up to 30 November 2021

² Kementerian Agama, EMIS, data semester ganjil laporan sampai dengan 17 Februari 2022/Ministry of Religious Affairs, EMIS, odd semester report data up to 17 February 2022

Tabel 4.1.3 Jumlah Guru Menurut Tingkat Pendidikan di Kecamatan Ngampel, 2020/2021 dan 2021/2022
Table Number of Teachers by Educational Level in Ngampel Subdistrict, 2020/2021 and 2021/2022

Tingkat Pendidikan Educational Level	Negeri/Public		Swasta/Private		Jumlah/Total	
	2020/2021	2021/2022	2020/2021	2021/2022	2020/2021	2021/2022
(1)	(2)	(3)	(4)	(5)	(6)	(7)
Taman Kanak-Kanak (TK) ¹ /Kindergarten ¹	-	-	56	35	56	35
Raudatul Athfal (RA) ² Raudatul Athfal (RA) ²	-	-	-	-	-	-
Sekolah Dasar (SD) ^{1,3} Elementary Schools ^{1,3}	150	133	0	0	150	133
Madrasah Ibtidaiyah (MI) ² /Madrasah Ibtidaiyah (MI) ²	-	-	35	33	35	33
Sekolah Menengah Pertama (SMP) ^{1,3} / Junior High Schools ^{1,3}	38	31	95	68	133	99
Madrasah Tsanawiyah (MTs) ² /Madrasah Tsanawiyah (MTs) ²	-	-	-	-	-	-
Sekolah Menengah Atas (SMA) ^{1,3} /Senior High Schools ^{1,3}	0	0	0	0	0	0
Sekolah Menengah Kejuruan (SMK) ^{1,3,4} Vocational High Schools ^{1,3,4}	0	0	65	76	65	76
Madrasah Aliyah (MA) ² Madrasah Aliyah (MA) ²	-	-	0	0	0	0

Catatan/Note: ³ Jumlah guru termasuk kepala sekolah dan guru/The total of teachers including headmaster and teacher.

⁴ Guru yang mengajar di dua sekolah atau lebih dihitung di masing-masing sekolah/Teacher who taught in two schools or more counted in every school.

Sumber/Source: ¹ Kementerian Pendidikan, Kebudayaan, Riset, dan Teknologi, Sistem Data Pokok Pendidikan, data semester ganjil laporan sampai dengan 30 November 2021/Ministry of Education, Culture, Research, and Technology, Basic Education Data System, odd semester report data up to 30 November 2021

² Kementerian Agama, EMIS, data semester ganjil laporan sampai dengan 17 Februari 2022/Ministry of Religious Affairs, EMIS, odd semester report data up to 17 February 2022

Tabel 4.1.4 Jumlah Murid Menurut Tingkat Pendidikan di Kecamatan Ngampel, 2020/2021 dan 2021/2022
Table Number of Pupils by Educational Level in Ngampel Subdistrict, 2020/2021 and 2021/2022

Tingkat Pendidikan Educational Level	Negeri/Public		Swasta/Private		Jumlah/Total	
	2020/2021	2021/2022	2020/2021	2021/2022	2020/2021	2021/2022
(1)	(2)	(3)	(4)	(5)	(6)	(7)
Taman Kanak-Kanak (TK) ¹ /Kindergarten ¹	-	-	813	662	813	662
Raudatul Athfal (RA) ² Raudatul Athfal (RA) ²	-	-	-	-	-	-
Sekolah Dasar (SD) ¹ Elementary Schools ¹	2 692	2 621	-	-	2 692	2 621
Madrasah Ibtidaiyah (MI) ² /Madrasah Ibtidaiyah (MI) ²	-	-	566	469	566	469
Sekolah Menengah Pertama (SMP) ¹ /Junior High Schools ¹	572	572	1 333	1 426	1 905	1 998
Madrasah Tsanawiyah (MTs) ² /Madrasah Tsanawiyah (MTs) ²	-	-	-	-	-	-
Sekolah Menengah Atas (SMA) ¹ /Senior High Schools ¹	-	-	-	-	-	-
Sekolah Menengah Kejuruan (SMK) ¹ Vocational High Schools ¹	-	-	564	848	564	848
Madrasah Aliyah (MA) ² Madrasah Aliyah (MA) ²	-	-	-	-	-	-

Sumber/Source: ¹ Kementerian Pendidikan, Kebudayaan, Riset, dan Teknologi, Sistem Data Pokok Pendidikan, data semester ganjil laporan sampai dengan 30 November 2021/Ministry of Education, Culture, Research, and Technology, Basic Education Data System, odd semester report data up to 30 November 2021

² Kementerian Agama, EMIS, data semester ganjil laporan sampai dengan 17 Februari 2022/Ministry of Religious Affairs, EMIS, odd semester report data up to 17 February 2022

4.2 KESEHATAN HEALTH

Tabel 4.2.1 Banyaknya Desa yang Memiliki Sarana Kesehatan Menurut Jenis Sarana Kesehatan di Kecamatan Ngampel, 2019–2021
Number of Villages Health Facilities by Type of Health Facilities in Ngampel Subdistrict, 2019–2021

Jenis Sarana Kesehatan <i>Type of Health Facilities</i>	2019	2020	2021
(1)	(2)	(3)	(4)
Rumah Sakit <i>Hospital</i>	0	0	0
Rumah Sakit Bersalin <i>Maternity Hospital</i>	0	0	0
Poliklinik/Balai Pengobatan <i>Polyclinic</i>	2	2	2
Puskesmas Rawat Inap <i>Public Health Center with Inpatient Care</i>	0	0	0
Puskesmas Tanpa Rawat Inap <i>Public Health Center without Inpatient Care</i>	1	1	1
Apotek <i>Pharmacy</i>	4	5	3

Sumber/Source: BPS, Pendataan Potensi Desa (Podes) 2019–2021/BPS-Statistics Indonesia, *Village Potential Data Collecting 2019–2021*

Tabel 4.2.2
Table

Banyaknya Warga Penderita Kekurangan Gizi Menurut Desa di Kecamatan Ngampel, 2021
Number of People with Malnutrition by Villages/Kelurahan in Ngampel Subdistrict, 2021

Desa Village/Kelurahan	2021
(1)	(2)
001 Winong	-
002 Jatirejo	-
003 Rejosari	-
004 Sumpersari	-
005 Kebonagung	-
006 Ngampel Kulon	-
007 Ngampel Wetan	-
008 Sudipayung	-
009 Dempelrejo	-
010 Banyuurip	-
011 Bojonggede	-
012 Putatgede	-
Kecamatan Ngampel	-

Sumber/Source: BPS, Pendataan Potensi Desa (Podes) 2021/BPS-Statistics Indonesia, Village Potential Data Collecting 2021

4.3 PERUMAHAN DAN LINGKUNGAN HOUSING AND ENVIRONMENT

Tabel 4.3.1 Banyaknya Desa Menurut Sumber Air Minum Sebagian Besar Keluarga di Kecamatan Ngampel, 2019–2021
Table *Number of Villages/Kelurahan by Drinking Water Source of Majority Family in Ngampel Subdistrict, 2019–2021*

Sumber Air Minum Source of Drinking Water	2019	2020	2021
(1)	(2)	(3)	(4)
Air Kemasan Bermerk/ <i>Branded Bottled Water</i>	-	-	-
Air Isi Ulang/ <i>Refil Water</i>	1	2	1
Leding Dengan Meteran/ <i>Metered Piped Water</i>	4	5	5
Leding Tanpa Meteran/ <i>Non Metered Piped Water</i>	1	-	-
Sumur Bor atau Pompa/ <i>Artesian Well or Pumped Water</i>	6	5	5
Sumur/ <i>Well</i>	-	-	1
Mata Air/ <i>Spring</i>	-	-	-
Sungai/Danau/Kolam/ Waduk/Situ/ Embung/Bendungan/ <i>River/Lake/Pond/ Reservoir/Dam</i>	-	-	-
Air Hujan/ <i>Rainwater</i>	-	-	-
Lainnya/ <i>Others</i>	-	-	-

Sumber/Source: BPS, Pendataan Potensi Desa (Podes) 2019–2021/BPS-Statistics Indonesia, Village Potential Data Collecting 2019–2021

Tabel 4.3.2 Banyaknya Keluarga Menurut Desa dan Jenis Pengguna Listrik di Kecamatan Ngampel, 2021
Table *Number of Family by Villages/Kelurahan and Type of Electricity Consumer in Ngampel Subdistrict, 2021*

Desa <i>Village/Kelurahan</i>	Pengguna Listrik <i>Electricity Consumer</i>			Bukan Pengguna Listrik <i>Not Electricity Consumer</i>
	PLN <i>State Electricity Company</i>	Non PLN <i>Non-State Electricity Company</i>	Jumlah <i>Total</i>	
(1)	(2)	(3)	(4)	(5)
001 Winong	1 857	-	1 857	-
002 Jatirejo	1 145	-	1 145	-
003 Rejosari	707	-	707	-
004 Sumbersari	1 577	-	1 577	-
005 Kebonagung	1 263	-	1 263	-
006 Ngampel Kulon	1 312	-	1 312	-
007 Ngampel Wetan	459	-	459	-
008 Sudipayung	1 259	-	1 259	-
009 Dempelrejo	956	-	956	-
010 Banyuurip	1 004	-	1 004	-
011 Bojonggede	561	-	561	-
012 Putatgede	781	-	781	-
Kecamatan Ngampel	12 881	-	12 881	-

Sumber/Source: BPS, Pendataan Potensi Desa (Podes) 2021/BPS-Statistics Indonesia, Village Potential Data Collecting 2021

Tabel 4.3.3 Banyaknya Desa Menurut Sumber Penerangan Jalan Utama Desa di Kecamatan Ngampel, 2019–2021
Table *Number of Villages/Kelurahan by Source of Villages/Kelurahan's Main Street Illumination in Ngampel Subdistrict, 2019–2021*

Sumber Penerangan Jalan Utama <i>Source of Main Street Illumination</i>	2019	2020	2021
(1)	(2)	(3)	(4)
Listrik Pemerintah/ <i>State Electricity</i>	8	11	7
Listrik Non Pemerintah/ <i>Non-State Electricity</i>	4	1	5
Non Listrik/ <i>Non-Electric</i>	0	0	0

Sumber/*Source*: BPS, Pendataan Potensi Desa (Podes) 2019–2021/*BPS-Statistics Indonesia, Village Potential Data Collecting 2019–2021*

Tabel 4.3.4 **Banyaknya Desa Menurut Penggunaan Fasilitas Tempat Buang Air Besar Sebagian Besar Keluarga di Kecamatan Ngampel, 2019–2021**
Number of Villages/Kelurahan by Toilet Facility Used by Majority Family in Ngampel Subdistrict, 2019–2021

Fasilitas Tempat Buang Air Besar Toilet Facility	2019	2020	2021
(1)	(2)	(3)	(4)
Jamban/Toilet			
Sendiri/Private	12	12	12
Bersama/Shared	-	-	-
Umum/Public	-	-	-
Bukan Jamban/Non-Toilet	-	-	-
Jumlah/Total	12	12	12

Sumber/Source: BPS, Pendataan Potensi Desa (Podes) 2019–2021/BPS-Statistics Indonesia, Village Potential Data Collecting 2019–2021

Tabel 4.3.5
Table

Banyaknya Desa Menurut Jenis Bahan Bakar untuk Memasak yang Digunakan Sebagian Besar Keluarga di Kecamatan Ngampel, 2021
Number of Villages/Kelurahan by Type of Cooking Fuel Used by Majority Family in Ngampel Subdistrict, 2021

Jenis Bahan Bakar untuk Memasak <i>Type of Cooking Fuel</i>	2021
(1)	(2)
Listrik/ <i>Electric</i>	-
Elpiji 5,5 kg/ <i>Blue Gas 5.5 kg-LPG</i>	-
Elpiji 12 kg/ <i>12 kg-LPG</i>	-
Elpiji 3 kg/ <i>3 kg-LPG</i>	12
Gas Kota/ <i>City Gas</i>	-
Biogas/ <i>Biogas</i>	-
Minyak Tanah/ <i>Kerosene</i>	-
Briket/ <i>Briquettes</i>	-
Arang/ <i>Charcoal</i>	-
Kayu Bakar/ <i>Firewood</i>	-
Lainnya/ <i>Others</i>	-
Jumlah/<i>Total</i>	12

Sumber/*Source*: BPS, Pendataan Potensi Desa (Podes) 2021/BPS-Statistics Indonesia, Village Potential Data Collecting 2021

4.4 AGAMA DAN SOSIAL LAINNYA RELIGION AND OTHER SOCIAL AFFAIRS

Tabel 4.4.1 Jumlah Tempat Peribadatan Menurut Desa di Kecamatan Ngampel, 2021
Table Number of Worship Places by Villages/Kelurahan in Ngampel Subdistrict, 2021

Desa Village/Kelurahan	Masjid Mosque	Mushola Pray Room	Gereja Protestan Protestant Church	Gereja Katholik Catholic Church	Pura Temple	Vihara
(1)	(2)	(3)	(4)	(5)	(6)	(7)
001 Winong	2	23	-	-	-	-
002 Jatirejo	2	11	-	-	-	-
003 Rejosari	2	7	-	-	-	-
004 Sumbersari	1	11	-	-	-	-
005 Kebonagung	1	9	-	-	-	-
006 Ngampel Kulon	1	11	-	-	-	-
007 Ngampel Wetan	1	5	-	-	-	-
008 Sudipayung	2	13	-	-	-	-
009 Dempelrejo	2	10	-	-	-	-
010 Banyuurip	1	10	-	-	-	-
011 Bojonggede	2	7	-	-	-	-
012 Putatgede	1	9	-	-	-	-
Kecamatan Ngampel	18	126	-	-	-	-

Sumber/Source: BPS, Pendataan Potensi Desa (Podes) 2021/BPS-Statistics Indonesia, Village Potential Data Collecting 2021

Tabel 4.4.2
Table

Banyaknya Kejadian Bencana Alam Menurut Desa dan Jenis Bencana Alam di Kecamatan Ngampel, 2020
Number of Natural Disaster Events by Villages/Kelurahan and Type of Natural Disaster in Ngampel Subdistrict, 2020

Desa <i>Village/Kelurahan</i>	Gempa Bumi <i>Earthquake</i>	Tsunami <i>Tsunami</i>	Gunung Meletus <i>Volcanic Eruption</i>	Tanah Longsor <i>Landslide</i>
(1)	(2)	(3)	(4)	(5)
001 Winong	-	-	-	-
002 Jatirejo	-	-	-	-
003 Rejosari	-	-	-	-
004 Sumpersari	-	-	-	-
005 Kebonagung	-	-	-	-
006 Ngampel Kulon	-	-	-	-
007 Ngampel Wetan	-	-	-	-
008 Sudipayung	-	-	-	-
009 Dempelrejo	-	-	-	-
010 Banyuurip	-	-	-	-
011 Bojonggede	-	-	-	-
012 Putatgede	-	-	-	-
Kecamatan Ngampel	-	-	-	-

Sumber/Source: BPS, Pendataan Potensi Desa (Podes) 2021/BPS-Statistics Indonesia, Village Potential Data Collecting 2021

Lanjutan Tabel/*Continued Table 4.4.2*

Desa Village/Kelurahan	Banjir Floods	Banjir Bandang Flash Floods	Kekeringan Drought	Kebakaran Hutan dan Lahan Forest and Land Fires
(1)	(6)	(7)	(8)	(9)
001 Winong	0	-	-	-
002 Jatirejo	1	-	-	-
003 Rejosari	1	-	-	-
004 Sumpersari	0	-	-	-
005 Kebonagung	1	-	-	-
006 Ngampel Kulon	0	-	-	-
007 Ngampel Wetan	1	-	-	-
008 Sudipayung	1	-	-	-
009 Dempelrejo	1	-	-	-
010 Banyuurip	3	-	-	-
011 Bojonggede	1	-	-	-
012 Putatgede	1	-	-	-
Kecamatan Ngampel	11	-	-	-

Sumber/*Source*: BPS, Pendataan Potensi Desa (Podes) 2021/*BPS-Statistics Indonesia, Village Potential Data Collecting 2021*

Lanjutan Tabel/*Continued Table* 4.4.2

Desa Village/Kelurahan	Angin Puyuh/ Puting Beliung/ Topan Tornado/Typhoon	Gelombang Pasang Tidal Wave	Abrasi Abrasion
(1)	(10)	(11)	(12)
001 Winong	-	-	-
002 Jatirejo	-	-	-
003 Rejosari	-	-	-
004 Sumpasari	-	-	-
005 Kebonagung	-	-	-
006 Ngampel Kulon	-	-	-
007 Ngampel Wetan	-	-	-
008 Sudipayung	-	-	-
009 Dempelrejo	-	-	-
010 Banyuurip	-	-	-
011 Bojonggede	-	-	-
012 Putatgede	-	-	-
Kecamatan Ngampel	-	-	-

Sumber/*Source*: BPS, Pendataan Potensi Desa (Podes) 2021/*BPS-Statistics Indonesia, Village Potential Data Collecting 2021*

Tabel
Table 4.4.3

Banyaknya Korban Jiwa Akibat Bencana Alam Menurut Desa dan Jenis Bencana Alam di Kecamatan Ngampel, 2021
Number of Fatalities Due to Natural Disasters by Villages/ Kelurahan and Type of Natural Disaster in Ngampel Subdistrict, 2020

Desa Village/Kelurahan	Gempa Bumi Earthquake	Tsunami Tsunami	Gunung Meletus Volcanic Eruption	Tanah Longsor Landslide
(1)	(2)	(3)	(4)	(5)
001 Winong	-	-	-	-
002 Jatirejo	-	-	-	-
003 Rejosari	-	-	-	-
004 Sumpersari	-	-	-	-
005 Kebonagung	-	-	-	-
006 Ngampel Kulon	-	-	-	-
007 Ngampel Wetan	-	-	-	-
008 Sudipayung	-	-	-	-
009 Dempelrejo	-	-	-	-
010 Banyuurip	-	-	-	-
011 Bojonggede	-	-	-	-
012 Putatgede	-	-	-	-
Kecamatan Ngampel	-	-	-	-

Sumber/Source: BPS, Pendataan Potensi Desa (Podes) 2021/BPS-Statistics Indonesia, Village Potential Data Collecting 2021

Lanjutan Tabel/*Continued Table 4.4.3*

Desa <i>Village/Kelurahan</i>	Banjir <i>Floods</i>	Banjir Bandang <i>Flash Floods</i>	Kekeringan <i>Drought</i>	Kebakaran Hutan dan Lahan <i>Forest and Land Fires</i>
(1)	(6)	(7)	(8)	(9)
001 Winong	-	-	-	-
002 Jatirejo	-	-	-	-
003 Rejosari	-	-	-	-
004 Sumpersari	-	-	-	-
005 Kebonagung	-	-	-	-
006 Ngampel Kulon	-	-	-	-
007 Ngampel Wetan	-	-	-	-
008 Sudipayung	-	-	-	-
009 Dempelrejo	-	-	-	-
010 Banyuurip	-	-	-	-
011 Bojonggede	-	-	-	-
012 Putatgede	-	-	-	-
Kecamatan Ngampel	-	-	-	-

Sumber/*Source*: BPS, Pendataan Potensi Desa (Podes) 2021/*BPS-Statistics Indonesia, Village Potential Data Collecting 2021*

Lanjutan Tabel/*Continued Table 4.4.3*

Desa Village/Kelurahan	Angin Puyuh/ Puting Beliung/ Topan Tornado/Typhoon	Gelombang Pasang Tidal Wave	Abrasi Abrasion
(1)	(10)	(11)	(12)
001 Winong	-	-	-
002 Jatirejo	-	-	-
003 Rejosari	-	-	-
004 Sumpersari	-	-	-
005 Kebonagung	-	-	-
006 Ngampel Kulon	-	-	-
007 Ngampel Wetan	-	-	-
008 Sudipayung	-	-	-
009 Dempelrejo	-	-	-
010 Banyuurip	-	-	-
011 Bojonggede	-	-	-
012 Putatgede	-	-	-
Kecamatan Ngampel	-	-	-

Sumber/*Source*: BPS, Pendataan Potensi Desa (Podes) 2021/*BPS-Statistics Indonesia, Village Potential Data Collecting 2021*

Tabel 4.4.4
Table

Keberadaan Fasilitas/Upaya Antisipasi/Mitigasi Bencana Alam Menurut Desa di Kecamatan Ngampel, 2021
Existence of Facilities/Efforts for Anticipation/Mitigation of Natural Disasters by Villages/Kelurahan by Villages/Kelurahan in Ngampel Subdistrict, 2021

Desa <i>Village/Kelurahan</i>	Sistem Peringatan Dini Bencana Alam <i>Natural Disaster Early Warning System</i>	Sistem Peringatan Dini Khusus Tsunami <i>Tsunami Early Warning System</i>	Perlengkapan Keselamatan <i>Safety Equipment</i>
(1)	(2)	(3)	(4)
001 Winong	Ada	Bkn potensi tsunami	Tidak ada
002 Jatirejo	Ada	Bkn potensi tsunami	Tidak ada
003 Rejosari	Ada	Bkn potensi tsunami	Tidak ada
004 Sumbersari	Ada	Bkn potensi tsunami	Tidak ada
005 Kebonagung	Ada	Bkn potensi tsunami	Tidak ada
006 Ngampel Kulon	Ada	Bkn potensi tsunami	Tidak ada
007 Ngampel Wetan	Ada	Bkn potensi tsunami	Tidak ada
008 Sudipayung	Ada	Bkn potensi tsunami	Tidak ada
009 Dempelrejo	Ada	Bkn potensi tsunami	Tidak ada
010 Banyuurip	Ada	Bkn potensi tsunami	Tidak ada
011 Bojonggede	Ada	Bkn potensi tsunami	Tidak ada
012 Putatgede	Ada	Bkn potensi tsunami	Tidak ada
Kecamatan Ngampel			

Sumber/Source: BPS, Pendataan Potensi Desa (Podes) 2021/BPS-Statistics Indonesia, Village Potential Data Collecting 2021

Lanjutan Tabel/*Continued Table 4.4.4*

Desa <i>Village/Kelurahan</i>	Rambu-Rambu dan Jalur Evakuasi Bencana <i>Sign and Evacuation Route</i>	Pembuatan, Perawatan, atau Normalisasi: Sungai, Kanal, Tanggul, Parit, Drainase, Waduk, Pantai, dll <i>Manufacture, Maintenance, or Normalization: Rivers, Canals, Embankment, etc</i>
(1)	(5)	(6)
001 Winong	Tidak ada	Ada
002 Jatirejo	Tidak ada	Tidak Ada
003 Rejosari	Tidak ada	Ada
004 Sumpersari	Tidak ada	Tidak Ada
005 Kebonagung	Tidak ada	Tidak Ada
006 Ngampel Kulon	Tidak ada	Tidak Ada
007 Ngampel Wetan	Tidak ada	Tidak Ada
008 Sudipayung	Tidak ada	Ada
009 Dempelrejo	Tidak ada	Ada
010 Banyuurip	Tidak ada	Tidak Ada
011 Bojonggede	Tidak ada	Ada
012 Putatgede	Tidak ada	Tidak Ada
Kecamatan Ngampel		

Sumber/*Source*: BPS, Pendataan Potensi Desa (Podes) 2021/*BPS-Statistics Indonesia, Village Potential Data Collecting 2021*

Tabel
Table 4.4.5

Banyaknya Desa yang Memiliki Kelompok Kegiatan Olahraga Menurut Jenis Olahraga dan Ketersediaan Fasilitas/Lapangan Olahraga di Kecamatan Ngampel, 2021
Number of Villages/Kelurahan Having Sport Activities Groups by Type of Sport and Availability of Sport Facilities/Fields in Ngampel Subdistrict, 2021

Jenis Olahraga <i>Type of Sport</i>	Kondisi Fasilitas/Lapangan Olahraga <i>Condition of Sport Facilities/Fields</i>			Tidak Ada Fasilitas/ Lapangan Olahraga <i>No Sport Facilities/ Fields</i>
	Baik	Rusak Sedang	Rusak Parah	
(1)	(2)	(3)	(4)	(5)
Sepak Bola/ <i>Soccer</i>	7	3	2	3
Bola Voli/ <i>Volley Ball</i>	8	4	1	3
Bulu Tangkis/ <i>Badminton</i>	11	-	0	1
Bola Basket/ <i>Basket Ball</i>	0	1	0	12
Tenis Lapangan/ <i>Court Tennis</i>	0	-	0	12
Tenis Meja/ <i>Table Tennis</i>	9	2	1	2
Futsal/ <i>Futsal</i>	0	-	0	12
Renang/ <i>Swimming</i>	0	-	0	12
Bela Diri/ <i>Martial Arts</i>	0	-	0	12
Bilyard/ <i>Billiards</i>	3	-	0	9
Fitnes, Aerobik, dll/ <i>Fitness, Aerobics, etc</i>	7	-	0	5
Lainnya/ <i>Others</i>	-	-	0	12


Sumber/*Source*: BPS, Pendataan Potensi Desa (Podes) 2021/BPS-Statistics Indonesia, *Village Potential Data Collecting 2021*

PARIWISATA, TRANSPORTASI DAN KOMUNIKASI

Kecamatan Ngampel



Jumlah Menara Telepon
Seluler (BTS) : 9



ULASAN

Pariwisata di Kecamatan Ngampel tepatnya di Desa Jatirejo terdapat tempat wisata bernama Kedung Pengilon. Kedung pengilon dikelilingi oleh bebukitan yang masih alami, kedung atau tempat penampungan air pertanian ini mempunyai jembatan tua terbuat dari besi.

Untuk Kondisi Transportasi di Kecamatan Ngampel sebagai Mobilitas Penduduk dan perekonomian sebagian besar menggunakan angkutan darat dan sebagian besar sudah ada angkutan dengan trayek tetap. Permukaan jalan di sebagian besar desa di kecamatan sudah beraspal dan dapat dilalui sepanjang tahun.

Sedangkan kondisi komunikasi di kecamatan Ngampel mempunyai 9 menara telepon dan 60 operator layanan komunikasi seluler. Untuk perusahaan dan agen jasa ekspedisi swasta hanya ada 2 di Desa Dempelrejo dan Desa Bojonggede.

DESCRIPTION


Tourism in Ngampel District, precisely in Jatirejo Village, there is a tourist spot called Kedung Pengilon. Kedung Pengilon is surrounded by unspoiled hills, this kedung or agricultural water reservoir has an old bridge made of iron.

For the condition of transportation in Ngampel District as population mobility and the economy, most of them use land transportation and most of them already have transportation with fixed routes. The road surface in most villages in the sub-district is paved and can be walked all year round.

Meanwhile, the communication condition in Ngampel sub-district has 9 telephone towers and 60 cellular communication service operators. For companies and private expedition service agents, there are only 2 in Dempelrejo Village and Bojonggede Village.

Gambar 6.1
Figures

**Jumlah Operator Layanan Komunikasi Telepon Seluler
di Kecamatan Ngampel, 2021**
*Cellular Phone Communication Service Operators in
Ngampel Subdistrict, 2021*



Sumber/Source: BPS, Pendataan Potensi Desa (Podes) 2021/BPS-Statistics Indonesia, Village Potential Data Collecting 2021

6.1 PARIWISATA TOURISM

Tabel 6.1.1 Jumlah Sarana Akomodasi Menurut Desa dan Jenis Akomodasi di Kecamatan Ngampel, 2021
Table *Number of Accomodation Facilities by Villages and Type of Accomodation in Ngampel Subdistrict, 2021*

Desa/Kelurahan Village/Kelurahan	Hotel Hotel	Penginapan Inn
(1)	(2)	(3)
001 Winong	-	-
002 Jatirejo	-	-
003 Rejosari	-	-
004 Sumpalsari	-	-
005 Kebonagung	-	-
006 Ngampel Kulon	-	-
007 Ngampel Wetan	-	-
008 Sudipayung	-	-
009 Dempelrejo	-	-
010 Banyuurip	-	-
011 Bojonggede	-	-
012 Putatgede	-	-
Kecamatan Ngampel	-	-

Sumber/Source: BPS, Pendataan Potensi Desa (Podes) 2021/BPS-Statistics Indonesia, Village Potential Data Collecting 2021

6.2 TRANSPORTASI TRANSPORTATION

Tabel 6.2.1 Prasarana dan Sarana Transportasi Antar Desa Menurut Desa/Kelurahan di Kecamatan Ngampel, 2021
Table *Inter-Villages Transportation Infrastructure and Facilities by Villages in Ngampel Subdistrict, 2021*

Desa/Kelurahan <i>Village/Kelurahan</i>	Jenis Prasarana Transportasi <i>Type of Transportation Infrastructure</i>	Keberadaan Angkutan Umum <i>Availability of Public Transportation</i>
(1)	(2)	(3)
001 Winong	Darat	Ada, tanpa trayek tetap
002 Jatirejo	Darat	Ada, tanpa trayek tetap
003 Rejosari	Darat	Ada, dengan trayek tetap
004 Sumpersari	Darat	Tidak ada angkutan umum
005 Kebonagung	Darat	Tidak ada angkutan umum
006 Ngampel Kulon	Darat	Ada, tanpa trayek tetap
007 Ngampel Wetan	Darat	Ada, tanpa trayek tetap
008 Sudipayung	Darat	Ada, tanpa trayek tetap
009 Dempelrejo	Darat	Ada, dengan trayek tetap
010 Banyuurip	Darat	Ada, tanpa trayek tetap
011 Bojonggede	Darat	Ada, tanpa trayek tetap
012 Putatgede	Darat	Ada, dengan trayek tetap

Lanjutan Tabel/*Continued Table 6.2.1*

Desa/Kelurahan Village/Kelurahan	Jenis Permukaan Jalan Darat Terluas Type of The Widest Road Surface	Dapat Dilalui Kendaraan Bermotor Roda 4 atau Lebih Passable by Vehicle with 4 or more Wheels
(1)	(4)	(5)
001 Winong	Aspal/beton	Sepanjang tahun
002 Jatirejo	Aspal/beton	Sepanjang tahun
003 Rejosari	Aspal/beton	Sepanjang tahun
004 Sumbersari	Aspal/beton	Sepanjang tahun
005 Kebonagung	Aspal/beton	Sepanjang tahun
006 Ngampel Kulon	Aspal/beton	Sepanjang tahun
007 Ngampel Wetan	Aspal/beton	Sepanjang tahun
008 Sudipayung	Aspal/beton	Sepanjang tahun
009 Dempelrejo	Aspal/beton	Sepanjang tahun
010 Banyuurip	Aspal/beton	Sepanjang tahun
011 Bojonggede	Aspal/beton	Sepanjang tahun
012 Putatgede	Aspal/beton	Sepanjang tahun

Sumber/Source: BPS, Pendataan Potensi Desa (Podes) 2021/BPS-Statistics Indonesia, Village Potential Data Collecting 2021

6.3 KOMUNIKASI COMMUNICATION

Tabel 6.3.1 Keberadaan Kantor Pos/Pos Pembantu/Rumah Pos, Pos Keliling, dan Perusahaan/Agen Jasa Ekspedisi Swasta Menurut Desa di Kecamatan Ngampel, 2021
Number of Post Office/Subsidiary of Post Office, Mobile Portal Service, Private Expedition Service Company by Villages in Ngampel Subdistrict, 2021

Desa/Kelurahan Village/Kelurahan	Kantor Pos/Pos Pembantu/Rumah Pos Post Office/Subsidiary of Post Office	Pos Keliling Mobile Portal Service	Perusahaan/Agen Jasa Ekspedisi Swasta Private Expedition Service Company
(1)	(2)	(3)	(4)
001 Winong	Tidak ada	Tidak ada	Tidak ada
002 Jatirejo	Tidak ada	Tidak ada	Tidak ada
003 Rejosari	Tidak ada	Tidak ada	Tidak ada
004 Sumbersari	Tidak ada	Tidak ada	Tidak ada
005 Kebonagung	Tidak ada	Tidak ada	Tidak ada
006 Ngampel Kulon	Tidak ada	Tidak ada	Tidak ada
007 Ngampel Wetan	Tidak ada	Tidak ada	Tidak ada
008 Sudipayung	Tidak ada	Tidak ada	Tidak ada
009 Dempelrejo	Tidak ada	Tidak ada	Beroperasi
010 Banyuurip	Tidak ada	Tidak ada	Tidak ada
011 Bojonggede	Tidak ada	Tidak ada	Beroperasi
012 Putatgede	Tidak ada	Tidak ada	Tidak ada

Sumber/Source: BPS, Pendataan Potensi Desa (Podes) 2021/BPS-Statistics Indonesia, Village Potential Data Collecting 2021

Tabel
Table 6.3.2

Jumlah Menara Telepon seluler dan Operator Layanan Komunikasi Telepon Seluler Menurut Desa/Kelurahan di Kecamatan Ngampel, 2021
Number of Base Transceiver Station (BTS) and Cellular Phone Communication Service Operators by Villages/ Kelurahan in Ngampel Subdistrict, 2021

Desa/Kelurahan Village/Kelurahan	Jumlah Menara Telepon seluler Number of Base Transceiver Station (BTS)	Jumlah Operator Layanan Komunikasi Telepon Seluler Cellular Phone Communication Service Operators
(1)	(2)	(3)
001 Winong	1	5
002 Jatirejo	1	5
003 Rejosari	-	5
004 Sumbersari	2	5
005 Kebonagung	1	5
006 Ngampel Kulon	-	5
007 Ngampel Wetan	2	5
008 Sudipayung	-	5
009 Dempelrejo	1	5
010 Banyuurip	-	5
011 Bojonggede	-	5
012 Putatgede	1	5
Kecamatan Ngampel	9	60

Sumber/Source: BPS, Pendataan Potensi Desa (Podes) 2021/BPS-Statistics Indonesia, Village Potential Data Collecting 2021

Tabel
Table 6.3.3

Kekuatan Sinyal Telepon Seluler dan Jenis Sinyal Internet Telepon Seluler Menurut Desa/Kelurahan di Kecamatan Ngampel, 2021
The Strenght of Cellular Phone Signal by Villages/Kelurahan in Ngampel Subdistrict, 2021

Desa/Kelurahan <i>Village/Kelurahan</i>	Kekuatan Sinyal Telepon Seluler <i>The Strenght of Cellular Phone Signal</i>	Jenis Sinyal Internet Telepon Seluler <i>Type of Cellular Phone Signal</i>
(1)	(2)	(3)
001 Winong	Sinyal kuat	4G/LTE
002 Jatirejo	Sinyal sangat kuat	4G/LTE
003 Rejosari	Sinyal kuat	4G/LTE
004 Sumpersari	Sinyal sangat kuat	4G/LTE
005 Kebonagung	Sinyal kuat	4G/LTE
006 Ngampel Kulon	Sinyal kuat	4G/LTE
007 Ngampel Wetan	Sinyal kuat	4G/LTE
008 Sudipayung	Sinyal sangat kuat	4G/LTE
009 Dempelrejo	Sinyal sangat kuat	4G/LTE
010 Banyuurip	Sinyal kuat	4G/LTE
011 Bojonggede	Sinyal kuat	4G/LTE
012 Putatgede	Sinyal sangat kuat	4G/LTE

Sumber/Source: BPS, Pendataan Potensi Desa (Podes) 2021/BPS-Statistics Indonesia, Village Potential Data Collecting 2021

★ KEUANGAN

Kecamatan Ngampel



Sarana dan Prasarana Ekonomi Desa

Koperasi Simpan Pinjam	: 1
Pasar Tanpa Bangunan	: 2
Pasar dengan bangunan semi	: 2
permanen Minimarket/swalayan	: 4

ULASAN

Kondisi perekonomian di Kecamatan Ngampel tahun 2021 tidak mengalami peningkatan dari tahun sebelumnya yaitu tahun 2020. Di Kecamatan Ngampel hanya terdapat 1 unit Koperasi Simpan Pinjam (KSP).

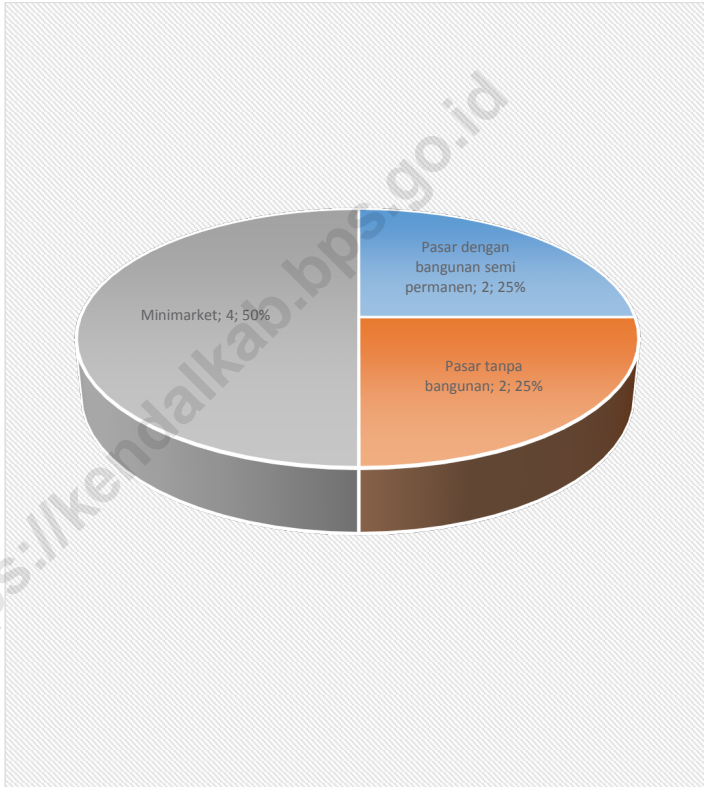
Sarana lain yang menunjang perputaran uang yang ada di Kecamatan Ngampel adalah sektor perdagangan. Sarana perdagangan di Kecamatan Ngampel pada tahun 2021 adalah terdapatnya 2 lokasi pasar semi permanen yang terdapat di Desa Jatirejo dan Desa Ngampel Kulon, 2 Pasar tanpa Banguna di Desa Sudipayung dan Desa Bojonggede dan 4 unit minimarket yang terdapat di Desa Jatirejo, Desa Ngampel Kulon, Desa Dempelrejo dan Desa Banyuurip.

DESCRIPTION

The economic condition in Ngampel District in 2021 did not increase from the previous year, namely 2020. In Ngampel District there was only 1 unit of Savings and Loans Cooperative (KSP).

Another facility that supports the circulation of money in Ngampel District is the trade sector. Trading facilities in Ngampel District in 2021 are the presence of 2 semi-permanent market locations located in Jatirejo Village and Ngampel Kulon Village, 2 unbuilt markets in Sudipayung Village and Bojonggede Village and 4 minimarket units located in Jatirejo Village, Ngampel Kulon Village, Dempelrejo and Banyuurip Village.

Gambar 7.1 Jumlah Sarana Perdagangan di Kecamatan Ngampel
Figures Number of Trading Facilities in Ngampel District



Sumber/Source : BPS, Pendataan Potensi Desa (Podes) 2021/BPS-Statistics Indonesia, Village Potential Data Collecting 2021

Tabel 7.1
Table

Banyaknya Sarana Lembaga Keuangan Bank Menurut Desa dan Jenis Bank di Kecamatan Ngampel, 2021
Number of Bank by Villages and Type of Bank in Ngampel Subdistrict, 2021

Desa/Kelurahan Village/Kelurahan	Bank Umum	Bank Syariah	Bank Perkreditan Rakyat (BPR) Rural Bank
(1)	(2)	(3)	(4)
001 Winong	-	-	-
002 Jatirejo	-	-	-
003 Rejosari	-	-	-
004 Sumpelasari	-	-	-
005 Kebonagung	-	-	-
006 Ngampel Kulon	-	-	-
007 Ngampel Wetan	-	-	-
008 Sudipayung	-	-	-
009 Dempelrejo	-	-	-
010 Banyuurip	-	-	-
011 Bojonggede	-	-	-
012 Putatgede	-	-	-
Kecamatan Ngampel	-	-	-

Sumber/Source: BPS, Pendataan Potensi Desa (Podes) 2021/BPS-Statistics Indonesia, Village Potential Data Collecting 2021

Tabel
Table 7.2

Banyaknya Koperasi Aktif Menurut Menurut Desa dan Jenis Koperasi di Kecamatan Ngampel, 2021
Number of Cooperative by Villages and Type of Cooperative in Ngampel Subdistrict, 2021

Desa/Kelurahan Village/Kelurahan	Koperasi Unit Desa (KUD) Village Cooperative Unit	Koperasi Industri Kecil dan Kerajinan Rakyat (Kopinkra) Small Industry and Citizen Handicraft Cooperative
(1)	(2)	(3)
001 Winong	-	-
002 Jatirejo	-	-
003 Rejosari	-	-
004 Sumpersari	-	-
005 Kebonagung	-	-
006 Ngampel Kulon	-	-
007 Ngampel Wetan	-	-
008 Sudipayung	-	-
009 Dempelrejo	-	-
010 Banyuurip	-	-
011 Bojonggede	-	-
012 Putatgede	-	-
Kecamatan Ngampel	-	-

Sumber/Source: BPS, Pendataan Potensi Desa (Podes) 2021/BPS-Statistics Indonesia, Village Potential Data Collecting 2021

Lanjutan Tabel/*Continued Table 7.2*

Desa/Kelurahan Village/Kelurahan	Koperasi Simpan Pinjam (Kospin) Savings and Loan Cooperative	Koperasi Lainnya Other Cooperative
(1)	(4)	(5)
001 Winong	-	-
002 Jatirejo	-	-
003 Rejosari	-	-
004 Sumbersari	-	-
005 Kebonagung	-	-
006 Ngampel Kulon	-	-
007 Ngampel Wetan	-	-
008 Sudipayung	-	-
009 Dempelrejo	-	-
010 Banyuurip	-	-
011 Bojonggede	-	-
012 Putatgede	1	-
Kecamatan Ngampel	1	-

Sumber/Source: BPS, Pendataan Potensi Desa (Podes) 2021/BPS-Statistics Indonesia, Village Potential Data Collecting 2021

Tabel 7.3
Table

Banyaknya Sarana Perdagangan Menurut Desa dan Jenis Sarana Perdagangan di Kecamatan Ngampel, 2021
Number of Trade Facilities by Villages and Type of Trade Facilities in Ngampel Subdistrict, 2021

Desa/Kelurahan <i>Village/Kelurahan</i>	Kelompok Pertokoan <i>Shopping Complexs</i>	Pasar dengan Bangunan Permanen <i>Markets in Permanent Building</i>	Pasar dengan Bangunan Semi Permanen <i>Market in Semi Permanent Building</i>
(1)	(2)	(3)	(4)
001 Winong	-	-	-
002 Jatirejo	-	-	1
003 Rejosari	-	-	-
004 Sumpersari	-	-	-
005 Kebonagung	-	-	-
006 Ngampel Kulon	-	-	1
007 Ngampel Wetan	-	-	-
008 Sudipayung	-	-	-
009 Dempelrejo	-	-	-
010 Banyuurip	-	-	-
011 Bojonggede	-	-	-
012 Putatgede	-	-	-
Kecamatan Ngampel	-	-	2

Sumber/Source: BPS, Pendataan Potensi Desa (Podes) 2021/BPS-Statistics Indonesia, Village Potential Data Collecting 2021

Lanjutan Tabel/*Continued Table 7.3*

Desa/Kelurahan Village/Kelurahan	Pasar tanpa Bangunan Market without Permanent Building	Mini Market/ Swalayan/ Supermarket Mini Market/Swalayan/ Supermarket	Restoran/ Rumah Makan Restaurant/ Food Stall
(1)	(5)	(6)	(7)
001 Winong	-	-	-
002 Jatirejo	-	1	-
003 Rejosari	-	-	-
004 Sumpasari	-	-	-
005 Kebonagung	-	-	-
006 Ngampel Kulon	-	1	-
007 Ngampel Wetan	-	-	-
008 Sudipayung	1	-	-
009 Dempelrejo	-	1	-
010 Banyuurip	-	1	-
011 Bojonggede	1	-	-
012 Putatgede	-	-	-
Kecamatan Ngampel	2	4	-

Sumber/Source: BPS, Pendataan Potensi Desa (Podes) 2021/BPS-Statistics Indonesia, Village Potential Data Collecting 2021

ST 2023
SENSUS PERTANIAN

BerAKHLAK
Berorientasi Pelayanan Akuntabel Kompeten
Harmonis Loyal Adaptif Kolaboratif

DATA

MENCERDASKAN BANGSA

Enlighten the Nation

**BADAN PUSAT STATISTIK
KABUPATEN KENDAL**

Jl. Pramuka (Komplek Perkantoran) Kendal 51351
Telp. (0294) 381461, Fax. (0294) 383461
Email: bps3324@bps.go.id
Homepage: <http://kendalkab.bps.go.id>

