

WILDA : 33240020



MILIK
BALAI
ISSN.0853 - 5957
DOKUMEN STATISTIK
3324.A.9202
BIRO PUSAT STATISTIK

KAB. SUKOREJO D.A. 1991 JALING.

KECAMATAN SUKOREJO

DALAM ANGKA 1991

disusun oleh
MANTRI STATISTIK
SUKOREJO

BIRO PUSAT STATISTIK

KANTOR STATISTIK  KABUPATEN KENDAL

LABEL SEMENTARA
SENSUS BARANG 2014

Ruang	ID	Lokasi	Petugas
B2309	121.1292.1725-2	KEC IS	EKA

MILIK
BALAI PERPUSTAKAAN
DOKUMENTASI STATISTIK
BIRO PUSAT STATISTIK

15.598
ec.
nd.
Biro Pusat Statistik



315-510
Kec.
Endl.

Pupis
MILIK
BALAI PERPUSTAKAAN &
DOKUMEN NASIONAL STATISTIK
ISSN 0853-5957
3324 A 9202
BIRO PUSAT STATISTIK

KECAMATAN SUKOREJO

No. PUSTAKA : 10. 1192 - 3374
M F N : 3099
MILIK: UPT. PERPUSTAKAAN & DOK. STAT.
BPS - JAKARTA

DALAM ANGKA 1991

disusun oleh
MANTRI STATISTIK
SUKOREJO

BIRO PUSAT STATISTIK

KANTOR STATISTIK



KABUPATEN KENDAL

- 1 -

Camat / Kepala Wilayah Kecamatan Sukorejo

KATA SAMBUTAN

Dengan mengucapkan syukur Alhamdulillah Kehadlirat Allah SWT saya menyambut baik terbitnya buku " Kecamatan Sukorejo Dalam Angka Tahun 1991 " yang telah disusum oleh Mantri Statistik Kecamatan Sukorejo.

Buku ini merupakan upaya dalam rangka menyaji - kan suatu data yang akan bermanfaat khususnya bagi pe - nyusunan perencanaan yang terarah dan terpadu .


Dengan terbitnya data " Kecamatan Sukorejo Dal - am Angka Tahun 1991 " memudahkan penyusunan suatu kebi - jaksanaan yang lebih awal dan lebih baik , sesuai per - kembangan keadaan dan tuntutan pembangunan menuju " ha - ri esok yang lebih baik dari pada hari ini " .

Buku " Kecamatan Sukorejo Dalam Angka Tahun 19 - 91 " ini juga merupakan suatu perwujudan kerja sama da - ri berbagai Instansi di wilayah Kecamatan Sukorejo yang bertumpu pada azas kebersamaan, keselarasan, keterbuka - an dan keterpaduan .

Oleh karena itu hubungan kerja yang sudah terja - lin dengan baik ini perlu kita tingkatkan dan kita kam - bangkan .

Akhirnya , pada kesempatan ini saya sampaikan - terima kasih atas terbitnya buku " Kecamatan Sukorejo - Dalam Angka Tahun 1991 " dan semoga bermanfaat bagi semu - a pihak .

Sukorejo, 25 September 1992,-



Iris Boesyaeri
Pusat Muda Tk I
No. 010 057.132,-

KATA PENGANTAR

Buku " Kecamatan Sukorejo Dalam Angka Tahun - 1991 " merupakan publikasi yang diterbitkan setiap tahun dan bentuk penyajian pada hakikatnya tidak berbeda dengan publikasi terdahulu .

Keberhasilan buku ini tanpa dukungan /peran ser ta dari berbagai pihak kiranya sulit dapat diwujudkan.

Dalam kesempatan ini kami sampaikan penghargaan dan ucapan terima kasih kepada :

1. Yang terhormat Bapak Camat Sukorejo .
2. Yang terhormat Bapak Kepala Kantor/Dinas/Jawatan / Lembaga/Perusahaan Pemerintah yang telah menyumbang kan datanya .

Kami menyadari penyajian buku ini masih belum - memenuhi tuntutan dari semua pihak, maka dengan penub- harap adanya masukan yang positif untuk penyempurnaan- dan pengembangan penyajian berikutnya .

Akhirnya semoga buku ini bermanfaat dan berguna bagi semua pihak yang memerlukan .

Sukorejo, 25 Agustus 1992,-

Mantri Statistik
Kecamatan Sukorejo

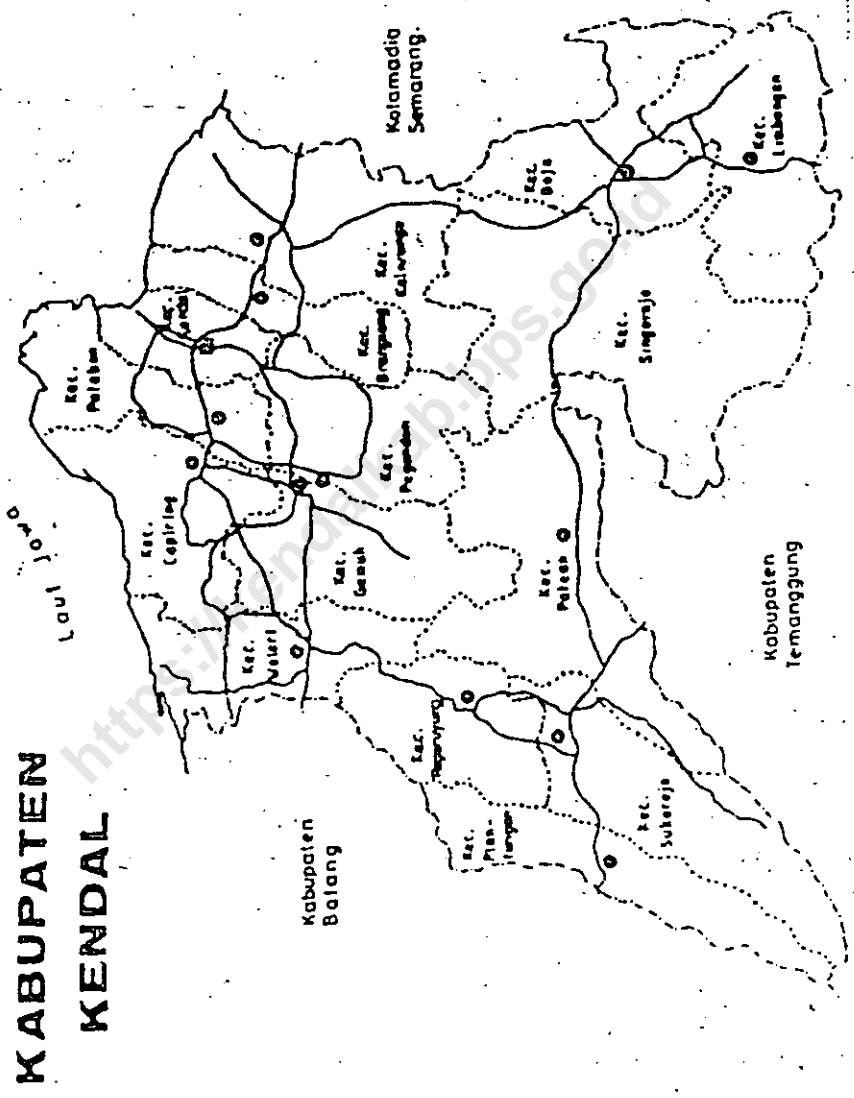

M A R W O T O

NIP. 340004440,-

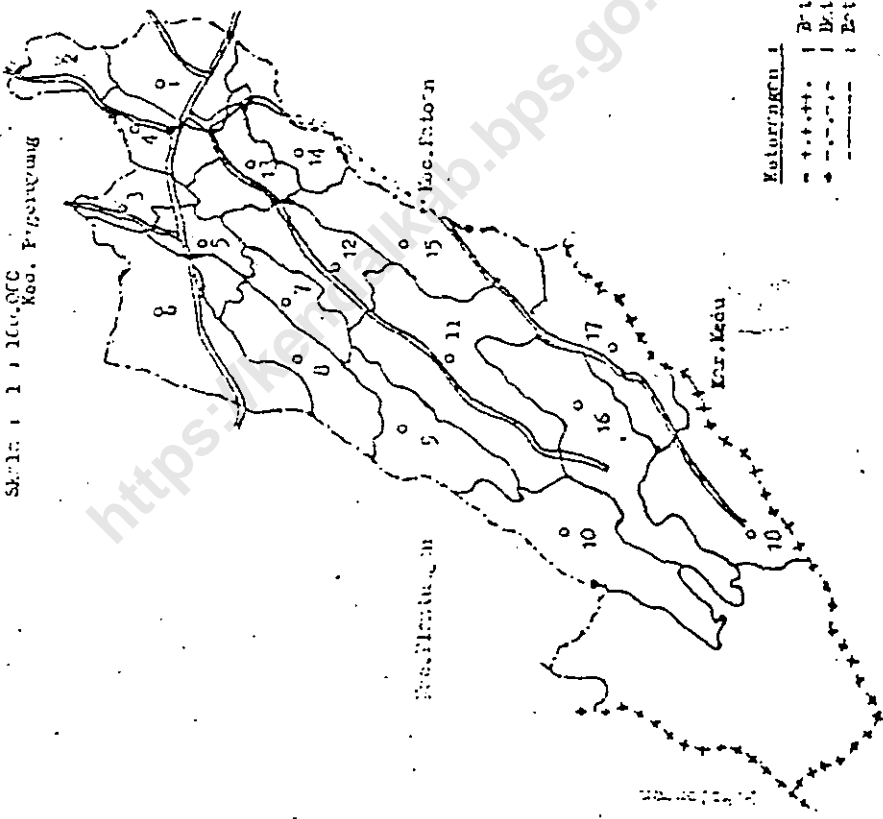
DAFTAR ISI

		Hal :		
* SAMBUTAN CAMAT SUKOREJO			i	
* KATA PENGANTAR			ii	
* PETA KABUPATEN KENDAL			A	
* PETA KECAMATAN SUKOREJO			B	
BAB I	: GEOGRAFIS	Tabel 1.1 - 1.11	1	- 13
BAB II	: PEMERINTAHAN	Tabel 2.1 - 2.10	14	- 26
BAB III	: PENDUDUK	Tabel 3.1 - 3.16	27	- 43
BAB IV	: SOSIAL	Tabel 4.1 - 4.6	44	- 52
BAB V	: PERTANIAN	Tabel 5.1 - 5.9	53	- 60
BAB VI	: LAIN - LAIN	Tabel 6.1 - 7.3	61	- 66

KABUPATEN KENDAL



Skala 1 : 100.000
Kod. P. 100.000



Daftar Bera-Bera

1. Sukorejo
2. Kolibogor
3. Tempungwinarno
4. Kolman
5. Solokaton
6. Rgodiverno
7. Damarjati
8. Purca
9. Herjodono
10. Gotinggunung
11. Tamarajo
12. Mulyasari
13. Triandyo
14. Kalipokla
15. Peanran
16. Bringunari
17. Agargogari
18. Purwogari

Kotorungkun

- + - + - + Bera Kotorungkun
- - - - - Bera Kotorungkun
- - - - - Bera Kota

Tabel : 1.2

GEOGRAFIS

1. Kecamatan Sukorejo terletak di :
 - a. Wilayah Pembantu Bupati : Selokaton
 - b. Kabupaten Dati II : Kendal
 - c. Propinsi Dati I : Jawa Tengah
2. Batas Wilayah :
 - a. Sebelah Utara : Kec. Pageruyung
 - b. Sebelah Timur : Kec. Patean
 - c. Sebelah Selatan : Kab. Temanggung
 - d. Sebelah Barat : Kec. Plantungan
3. Jarak dari Kecamatan Sukorejo ke beberapa kota seperti :
 - a. Kecamatan Pageruyung : 6 Km.
 - b. Kecamatan Patean : 6 Km
 - c. Kecamatan Plantungan : 10 Km
 - d. Kecamatan Weleri : 18 Km
 - e. Pembantu Bupati : 0 Km
 - f. Kabupaten Dati II Kendal : 36 Km
 - g. Propinsi Dati I Jawa Tengah di Semarang : 64 Km
4. Ketinggian tanah dari permukaan laut : 548 m .

Tabel : 1.3

Jarak ibu kota Kecamatan Sukorejo
ke berbagai desa dalam wilayah -
Kecamatan Sukorejo.

D e s a	+ Km (0,0)	
	1	2
1. Gentinggunung	=	9,0
2. Bringinsari	=	15,0
3. Purwosari	=	22,0
4. Ngargosari	=	16,0
5. Pesaren	=	5,0
6. Tamanrejo	=	5,0
7. Harjodowo	=	7,0
8. Peron	=	4,5
9. Damarjati	=	3,5
10. Mulyosari	=	3,5
11. Kalipakis	=	2,0
12. Trimulyo	=	2,0
13. Selokaton	=	3,0
14. Ngadiwarno	=	4,0
15. Tampingwinarno	=	4,0
16. Kebumen	=	1,0
17. Sukorejo	=	0,0
18. Kalibogor	=	3,0

Tabel : 1.4

Ketinggian Tanah dari permukaan air laut
diperinci per desa, Kecamatan Sukorejo
Tahun : 1991

D e s a		Tinggi - tanah (M)
1.	2.	3.
1.	Gentinggumung	946
2.	Bringinsari	1140
3.	Purwosari	1160
4.	Ngargosari	1082
5.	Pesaren	770
6.	Tamanrejo	938
7.	Harjodowo	733
8.	Peron	731
9.	Damarjati	686
10.	Mulyosari	663
11.	Kalipekis	596
12.	Trimulyo	600
13.	Selokaton	577
14.	Ngadiwarno	680
15.	Tampingwinarno	573
16.	Kebumen	546
17.	Sukorejo	548
18.	Kalibogor	520

Sumber data : Dinas Pengairan Ranting

Tabel : 1.5

Luas Wilayah diperinci menurut
penggunaan tanah di Kecamatan Sukorejo
Tahun : 1991 .

Menurut Penggunaan Tanah		Luas (0,000) Ha
1.		2
1. Tanah sawah :		
a. Irigasi teknis	=	173, 000
b. Irigasi $\frac{1}{2}$ teknis	=	191, 000
c. Irigasi Pedesaan	=	1266, 000
d. Irigasi Tadah hujan	=	11. 000
2. Tanah kering :		
a. Tegalan /Kebun	=	3903, 780
b. Pekarangan	=	558, 353
c. Padang gembala	=	-
d. Tambak	=	-
e. Rawa	=	-
3. Perkebunan Negara / Swastâ	=	305, 018
4. Hutan Negara	=	993, 125
5. Lain-lain (Sungai, Jalan , Kuburan)	=	199, 641
Jumlah	=	7. 600, 917

Sumber data : Kantor Kecamatan Sukorejo.

Tabel : 1.6

Luas Wilayah Kecamatan Sukorejo
diperinci per desa

D e s a	Luas (0, 000) Ha
1.	2.
1. Gentinggunung	= 1.111, 575
2. Bringinsari	= 790, 180
3. Purwosari	= 567, 625
4. Ngargosari	= 432, 581
5. Pesaren	= 604, 846
6. Tamanrejo	= 599, 125
7. Harjodowo	= 330, 908
8. Peron	= 481, 685
9. Damarjati	= 244, 098
10. Mulyosari	= 314, 225
11. Kalipakis	= 186, 493
12. Trimulyo	= 268, 524
13. Selokaton	= 200, 750
14. Ngadiwarno	= 486, 534
15. Tampingwinarno	= 289, 918
16. Kebumen	= 202, 024
17. Sukorejo	= 298, 548
18. Kalibogor	= 191, 278
Jumlah	= 7.600, 917

Sumber data : Kantor Kecamatan Sukorejo.

Tabel : 1.7

Luas tanah sawah menurut jenis
penggunaan di Kecamatan Sukorejo
Tahun : 1991

D e s a	Luas (0,000) Ha		
	1 X	2 X	Jumlah
1.	2.	3.	4.
1. Gentinggunung	-	-	-
2. Bringinsari	-	-	-
3. Purwosari	-	-	-
4. Ngargosari	-	-	-
5. Pesaren	80,000	-	80,000
6. Tamanrejo	130,000	-	130,000
7. Harjodowo	83,000	-	83,000
8. Peron	86,000	-	86,000
9. Damarjati	117,000	10,000	127,000
10. Mulyosari	174,000	5,000	179,000
11. Kalipakis	119,000	-	119,000
12. Trimulyo	162,000	10,000	172,000
13. Selokaton	88,000	10,000	98,000
14. Ngadiwarno	238,000	5,000	243,000
15. Tampingwinarno	96,000	-	96,000
16. Kebumen	38,000	-	38,000
19. Sukorejo	98,000	-	98,000
18. Kalibogor	92,000	-	92,000
Jumlah	1.601,000	40,000	1.641,000

Sumber data : Kantor Kecamatan Sukorejo

Tabel : 1.8

Luas Tanah kering menurut jenisnya
di Kecamatan Sukorejo
Tahun : 1991.

D e s a	Tegalan/Kebun 0,000 Ha	Pekarangan 0,000 Ha
1.	2.	3.
1. Gentinggunung	593, 125	21, 250
2. Bringinsari	655, 305	26, 250
3. Purwosari	260, 000	24, 375
4. Ngargosari	390, 081	16, 250
5. Pesaren	303, 821	12, 500
6. Tamanrejo	432, 750	29, 375
7. Harjodowo	178, 158	18, 750
8. Peron	228, 310	19, 375
9. Damarjati	90, 458	18, 750
10. Mulyosari	89, 750	21, 875
11. Kalipakis	47, 817	9, 375
12. Trimulyo	65, 274	16, 250
13. Selokaton	77, 500	21, 250
14. Ngadiwarno	178, 909	58, 750
15. Tampingwinarno	91, 650	18, 750
16. Kebumen	70, 624	88, 400
17. Sukorejo	74, 095	122, 453
18. Kalibogor	76, 153	14, 375
Jumlah	3.903, 780	558, 353

Sumber data : Kantor Kecamatan Sukorejo.

Tabel : 1.8
 lanjutan

D e s a	Luas (0,000) Ha		
	Tambak	Perkebunan	Hutan
1.	4.	5.	6.
1. Gentinggunung	-	-	462,500
2. Bringinsari	-	40,000	65,625
3. Purwosari	-	-	281,250
4. Ngargosari	-	25,000	-
5. Pesaren	-	160,000	-
6. Tamanrejo	-	-	-
7. Harjodowo	-	-	-
8. Peron	-	-	143,750
9. Damarjati	-	-	-
10. Mulyosari	-	-	-
11. Kalipakis	-	-	38,125
12. Trimulyo	-	-	-
13. Selokaton	-	-	-
14. Ngadiwono	-	-	1,875
15. Tampingwinarno	-	80,018	-
16. Kebunen	-	-	-
17. Sukorejo	-	-	-
18. Kalibogor	-	-	-
Jumlah	-	305,018	993,125

Sumber data : Kantor Kecamatan Sukorejo

Tabel : 1.8
lanjutan .

D e s a	Luas : 0,000 Ha	
	Lain-lain	Jumlah
1.	7.	8.
1. Gentinggunung	34, 700	1.111,575
2. Bringinsari	3, 000	790,180
3. Purwosari	2, 000	567,625
4. Ngargosari	1, 250	432,581
5. Pesaren	10, 400	604,846
6. Tamanrejo	7, 000	599,125
7. Harjodowo	51, 000	330,908
8. Peron	4, 250	481,685
9. Damarjati	7, 890	244,098
10. Mulyosari	23, 600	314,225
11. Kalipakis	10, 301	186,493
12. Trimulyo	15, 000	268,524
13. Selokaton	4, 000	200,750
14. Ngadiwarno	4, 000	486,534
15. Tampingwinarno	3, 500	289,918
16. Kebumen	5, 000	202,024
17. Sukorejo	4, 000	298,548
18. Kalibogor	8, 750	191,278
Jumlah	199, 641	7.600,917

Sumber data : Kantor Kecamatan Sukorejo .

Tabel : 1.9

Banyaknya hari hujan
Kecamatan Sukorejo
Tahun : 1989-1991

	B u l a n 1989		1990		1991	
	1.	2	3.	4		
1. Januari		22	26		22	
2. Februari		26	21		25	
3. Maret		20	22		16	
4. April		23	24		26	
5. Mei		21	19		11	
6. Juni		15	12		2	
7. Juli		16	12		-	
8. Agustus		10	8		1	
9. September		3	7		-	
10. Oktober		11	6		4	
11. Nopember		18	13		23	
12. Desember		26	27		26	
Jumlah		211	197		156	
Rata-rata		18	16		13	

Sumber data : Dinas Pengairan Ranting .

Tabel : 1.10

Banyaknya curah hujan Kecamatan
Sukorejo Tahun : 1989-1991
(Dalam : Mm)

Bulan	1989	1990	1991
1.	2	4	4
1. Januari	294	868	897
2. Februari	881	330	565
3. Maret	305	420	217
4. April	408	441	570
5. Mei	417	329	93
6. Juni	297	327	9
7. Juli	270	240	-
8. Agustus	129	120	6
9. September	25	38	0
10. Oktober	487	66	23
11. Nopember	410	187	379
12. Desember	426	666	348
Jumlah	4 349	4 032	3 107
rata-rata	362	336	259

Sumber data : Dinas Pengairan Ranting .

Tabel : 1.11

Aliran Sungai yang mengoncori sawah
di berbagai Desa dalam wilayah -
Kecamatan Sukorejo
Tahun : 1991
(Dalam Ha)

D e s a	S. Damar		S. Terong	
	1.	2	1	3
1. Gentinggung		-		-
2. Bringinsari		-		-
3. Purwosari		-		-
4. Ngargosari		-		-
5. Pesaren		-		-
6. Tamanrejo		24		-
7. Harjodowo		40		33
8. Peron		67		12
9. Damarjati		134		-
10. Mulyosari		-		-
11. Kalipakis		-		-
12. Trimulyo		-		-
13. Selokaton		101		-
14. Ngadiwarno		58		98
15. Tampingwinarno		45		-
16. Kebumen		-		-
17. Sukorejo		-		-
18. Kalibogor		-		-
Jumlah		469		143

Sumber data : Dinas Pengairan Banting .

Tabel : 1.11
lanjutan

D e s a	S. Bang		S. Blukar	
	1.	4.	1	5.
1. Gentinggunung	-	-	-	-
2. Bringinsari	-	-	-	-
3. Purwosari	-	-	-	-
4. Ngargosari	-	-	-	-
5. Pesaren	-	-	-	36
6. Tamanrejo	-	-	-	99
7. Harjodowo	-	-	-	-
8. Peron	-	-	-	-
9. Damarjati	24	-	-	-
10. Mulyosari	45	-	-	100
11. Kalipakis	-	-	-	75
12. Trimulyo	-	-	-	236
13. Selokaton	-	-	-	-
14. Ngadiwarno	-	-	-	-
15. Tampingwinarno	20	-	-	-
16. Kebumen	-	-	-	37
17. Sukorejo	-	-	-	37
18. Kalibogor	63	-	-	-
Jumlah		152		620

Sumber data : Dinas Pengairan Ranting

Tabel : 2.1

Banyaknya Dusun , Rukun Warga, Rukun
Tetangga Kecamatan Sukorejo
Tahun : 1991 .

D e s a	D u s u n	R W	R T			
1.	1	2.	1	3.	1	4.
1. Gentinggunung		5		5		17
2. Bringinsari		6		6		26
3. Purwosari		4		4		20
4. Ngargosari		3		3		20
5. Pesaren		6		5		23
6. Tamanrejo		6		8		47
7. Harjodowo		3		3		21
8. Peron		4		4		11
9. Damarjati		3		3		14
10. Mulyosari		4		6		24
11. Kalipakis		3		6		24
12. Trimulyo		7		7		17
13. Selokaton		2		2		11
14. Ngadiwarno		5		5		20
15. Tampingwinarno		6		3		12
16. Kebumen		4		4		27
17. Sukorejo		13		9		52
18. Kalibogor		2		3		13
Jumlah		86		83		389

Sumber data : Desa-desa .

Tabel : 2.2

Jumlah Klasifikasi desa Swadaya, Swakarya
dan Swasembada di Kecamatan Sukorejo
Tahun : 1991 / 1992

D e s a	Swadaya		Swakarya		Swasembada	
	1.	2.	3.	4.	5.	6.
1. Gentinggunung	-	-	-	-	-	1
2. Bringinsari	-	-	-	-	-	1
3. Purwosari	-	-	-	-	-	1
4. Ngargosari	-	-	-	-	-	1
5. Pesaren	-	-	-	-	-	1
6. Tamanrejo	-	-	-	-	-	1
7. Harjodowo	-	-	-	-	-	1
8. Peron	-	-	-	-	-	1
9. Damarjati	-	-	-	-	-	1
10. Mulyosari	-	-	-	-	-	1
11. Kalipakis	-	-	-	-	-	1
12. Trimulyo	-	-	-	-	-	1
13. Selokaton	-	-	-	-	-	1
14. Ngadiwarno	-	-	-	-	-	1
15. Tampingwinarno	-	-	-	-	-	1
16. Kebumen	-	-	-	-	-	1
17. Sukorejo	-	-	-	-	-	1
18. Kalibogor	-	-	-	-	-	1
Jumlah	1991 / 1992	-	-	-	-	18
	1990 / 1991	-	-	-	-	18
	1989 / 1990	-	-	-	-	18

Sumber data : Kantor Kecamatan Sukorejo.

Tabel : 2.3

Jumlah Klasifikasi IKMD berkembang menurut
Kategori di Kecamatan Sukorejo
Tahun : 1991 / 1992

D e s a	Berkembang	
	Kategori II	Kategori III
1.	2.	3.
1. Centinggunung	-	1
2. Bringinsari	-	1
3. Purwosari	-	1
4. Ngargosari	-	1
5. Pesaren	-	1
6. Tamanrejo	-	1
7. Harjodowo	-	1
8. Peron	-	1
9. Damarjati	-	1
10. Mulyosari	-	1
11. Kalipakis	-	1
12. Trimulyo	-	1
13. Selokaton	-	1
14. Ngadiwarno	-	1
15. Tampingwinarno	-	1
16. Kebumen	-	1
17. Sukorejo	-	1
18. Kalibogor	-	1
Jumlah	1991 / 1992	18
	1990 / 1991	18
	1989 / 1990	18

Sumber data : Kantor Kecamatan Sukorejo.

Tabel : 2.4

Banyaknya Balai Desa dan Kantor Desa
Kecamatan Sukorejo
Tahun : 1991

D e s a	Balai Desa		Kantor Desa		
	1.	1	2.	1	3.
1. Gentinggung		1			1
2. Bringinsari		1			1
3. Purwosari		1			1
4. Ngargosari		1			1
5. Pesaren		1			1
6. Tamanrejo		1			1
7. Harjodowo		1			1
8. Percn		1			1
9. Damarjati		1			1
10. Mulyosari		1			1
11. Kalipakis		1			1
12. Trimulyo		1			1
13. Selokaton		1			1
14. Ngadiwarno		1			1
15. Tampingwinarno		1			1
16. Kebumen		1			1
17. Sukorejo		1			1
18. Kalibogor		1			1
Jumlah		18			18

Sumber data : Kantor Kecamatan Sukorejo³

Tabel : 2.5

Banyaknya Perangkat Desa
Kecamatan Sukorejo
Tahun : 1991

D e s a	Kades	Sek Des	Kadus
1.	2.	3.	4.
1. Gantinggung	1	1	4
2. Bringinsari	1	1	5
3. Purwosari	1	1	4
4. Ngargosari	1	1	3
5. Pesaren	1	1	4
6. Tamanrejo	1	1	6
7. Harjodowo	1	1	3
8. Peron	1	1	4
9. Damarjati	1	1	3
10. Mulyosari	1	1	4
11. Kalipakis	1	1	3
12. Trimulyo	1	1	7
13. Selokaton	1	1	1
14. Ngadiwarno	1	1	4
15. Tampingwinarno	1	1	3
16. Kebumen	1	1	3
17. Sukorejo	1	1	6
18. Kalibogor	1	1	2
Jumlah	18	18	69

Sumber data : Kantor Kecamatan Sukorejo .

Tabel : 2.5

lanjutan .

D e s a	Kepala Urusan		
	Pemert	Pembangunan	Kesra
1.	5.	6.	7.
1. Gentinggunung	1	1	1
2. Bringinsari	1	1	1
3. Purwosari	1	1	1
4. Ngargosari	1	1	1
5. Pesaren	1	1	1
6. Tamanrejo	1	1	1
7. Harjodowo	1	1	1
8. Peron	1	1	1
9. Damarjati	1	1	1
10. Mulyosari	1	1	1
11. Kalipakis	1	1	1
12. Trimulyo	1	1	1
13. Selokaton	1	1	1
14. Ngadiwarno	1	1	1
15. Tampingwinarno	1	1	1
16. Kebumen	1	1	1
17. Sukorejo	1	1	1
18. Kalibogor	1	1	1
Jumlah	18	18	18

Sumber data : Kantor Kecamatan Sukorejo .

Tabel : 2.5
lanjutan

D e s a	Kepala Urusan			Jumlah
	Keu	Umum	Pembantu	
1.	8.	9.	10.	11.
1. Gentinggunung	1	1	2	13
2. Bringinsari	1	1	9	21
3. Purwosari	1	1	5	16
4. Ngargosari	1	1	2	12
5. Pesaran	1	1	3	14
6. Tamanrejo	1	1	2	15
7. Harjodowo	1	1	2	12
8. Peron	1	1	2	13
9. Damarjati	1	1	3	13
10. Mulyosari	1	1	4	15
11. Kalipakis	1	1	-	10
12. Trimulyo	1	1	3	17
13. Selokaton	1	1	-	8
14. Ngadiwarno	1	1	5	16
15. Tampingwinarno	1	1	-	10
16. Kebumen	1	1	-	10
17. Sukorejo	1	1	1	14
18. Kalibogor	1	1	-	9
Jumlah	18	18	43	238

Sumber data : Kantor Kecamatan Sukorejo .

Banyaknya Pegawai diperinci menurut
Instansi dan Golongan
Kecamatan Sukorejo
Tahun : 1991

Instansi	Golongan				Jumlah
	I	II	III	IV	
1.	2.	3.	4.	5.	6.
1. Pembantu Bupati	6	5	4	-	15
2. Kantor Kecamatan	6	16	1	-	23
3. Koramil	4	2	-	-	6
4. Polsek	11	8	1	-	20
5. Jupen	-	2	1	-	3
6. Statistik	-	1	-	-	1
7. Pengairan	3	7	-	-	10
8. Peternakan	-	2	-	-	2
9. P U I T	6	17	-	-	23
10. D P U	4	2	-	-	6
11. B P P	-	9	2	-	11
12. Dipertan	-	1	-	-	1
13. B R I	-	5	2	-	7
14. Pegadaian	3	4	1	-	8
15. R P H	1	1	-	-	2
16. Pasar	7	2	-	-	9
17. Terminal	13	3	-	-	16
18. K U D	-	1	-	-	1
19. Perikanan	-	1	-	-	1
20. Disbun	-	1	-	-	1

Tabel : 2.6
lanjutan

Instansi	Golongan				Jumlah
	I	II	III	IV	
1.	2.	3.	4.	5.	6.
21. Telkom	1	5	-	-	6
22. Pos dan Giro	2	1	-	-	3
23. K U A	4	3	1	-	8
24. Likpendais	-	1	2	-	3
25. P L K B	-	9	-	-	9
26. Sosial	-	1	-	-	1
27. Puskemas	15	23	4	-	42
28. Depdikbud	4	2	6	-	12
29. P dan K	2	3	2	-	7
30. Penghijauan	-	1	1	-	2
31.					
32.					
33.					
34.					
35.					
Jumlah	92	139	28	-	259

Sumber data : Statistik Kecamatan Sukorejo.

Tabel : 2.7

Peringkat Desa Pelopor P-4 diperinci.
per desa Kecamatan Sukorejo
Tahun : 1991

D e s a	Peringkat		
	Pratama	Madya	Utama
1.	2.	3.	4.
1. Gentinggunung	-	1	-
2. Bringinsari	-	1	-
3. Purwosari	-	1	-
4. Ngargosari	-	1	-
5. Pesaren	-	1	-
6. Tamanrejo	-	1	-
7. Harjodowo	-	1	-
8. Peron	-	1	-
9. Damarjati	-	1	-
10. Mulyosari	-	1	-
11. Kalipakis	-	1	-
12. Trimulyo	-	1	-
13. Selokaton	-	-	1
14. Ngediwarno	-	1	-
15. Tampingwinarno	-	1	-
16. Kebumen	-	1	-
17. Sukorejo	-	-	1
18. Kalibogor	-	1	-
Jumlah	-	16	2

Sumber data : Jupen Kecamatan Sukorejo.

Tabel : 2.8

Banyaknya Kader Pancasila diperinci
per desa Kecamatan Sukorejo
Tahun : 1991

D e s a		J u m l a h
1.		2.
1.	Gentinggung	17
2.	Bringinsari	22
3.	Purwosari	19
4.	Ngargosari	21
5.	Pesaren	24
6.	Tamanrejo	19
7.	Harjodowo	18
8.	Peron	19
9.	Damarjati	22
10.	Mulyosari	23
11.	Kalipakis	17
12.	Trimulyo	19
13.	Selokaton	27
14.	Ngadiwarno	20
15.	Tampingwinarno	25
16.	Kebumen	19
17.	Sukorejo	32
18.	Kalibogor	19
Jumlah		382

Sumber data : Jupen Kecamatan Sukorejo.

Tabel : 2.9

Banyaknya Fasilitator diperinci
per desa Kecamatan Sukorejo
Tahun : 1991

D e s a	J u m l a h
1.	2.
1. Gentinggung	18
2. Bringinsari	18
3. Purwosari	18
4. Ngargosari	18
5. Pesaren	18
6. Tamanrejo	18
7. Harjodowo	18
8. Peron	18
9. Damarjati	18
10. Mulyosari	18
11. Kalipakis	18
12. Trimulyo	18
13. Selokaton	39
14. Ngadiwarno	18
15. Tampingwinarno	20
16. Kebumen	20
17. Sukorejo	50
18. Kalibogor	20
Jumlah	383

Sumber data : Jupen Kecamatan Sukorejo.

Tabel : 2.10

Banyaknya Kelompok Belajar Permainan
Simulasi P-4 diperinci per desa
Kecamatan Sukorejo
Tahun : 1991

D e s a		J u m l a h
1.	1	2.
1. Gendinggunung		20
2. Bringinsari		20
3. Purwosari		20
4. Ngargosari		20
5. Pesaren		20
6. Tamanrejo		20
7. Harjodowo		20
8. Peron		20
9. Damarjati		20
10. Mulyosari		20
11. Kalipakis		20
12. Trimulyo		20
13. Selokaton		22
14. Ngadiwarno		20
15. Tampingwinarno		20
16. Kebumen		20
17. Sukorejo		28
18. Kalibogor		20
Jumlah		370

Sumber data : Jupen Kecamatan Sukorejo .

Tabel : 3.1

Banyaknya Rumah tangga dan Bangunan
Diperinci per desa
Kecamatan Sukorejo
Tahun : 1991

D e s a	Banyaknya	
	Rumah tangga	Tempat tinggal
1.	2.	3.
1. Gentinggunung	451	446
2. Bringinsari	762	654
3. Purwosari	448	312
4. Ngargosari	376	355
5. Pesaren	411	310
6. Tamahrejo	757	757
7. Harjodowo	415	412
8. Peron	412	410
9. Damarjati	372	365
10. Mulyosari	619	619
11. Kalipakis	325	320
12. Trimulyo	644	644
13. Selokaton	364	361
14. Ngadiwarno	672	670
15. Tampingwinarno	412	411
16. Kebumen	711	703
17. Sukorejo	1636	1619
18. Kaliboger	357	257
Jumlah	10144	9625

Sumber data : Desa-desa *

Tabel : 3.2

Jumlah Penduduk diperinci per desa
Kecamatan Sukorejo
Tahun : 1989/1991

D e s a	1989		1990		1991	
	1.	2.	3.	4.	5.	6.
1. Gentinggunung		2219		2533		2569
2. Bringinsari		3339		3634		3659
3. Purwosari		2008		1680		2326
4. Ngargosari		1661		2141		1677
5. Pesaren		1586		1735		1777
6. Tamanrejo		3649		3722		3722
7. Harjodowo		1854		1843		1952
8. Peron		1983		2115		2134
9. Damarjati		1751		1765		1774
10. Mulyosari		3480		3485		3443
11. Kalipakis		1503		1526		1553
12. Trimulyo		2537		2643		2675
13. Selokaton		1650		1676		1684
14. Ngadiwarno		3301		3351		3438
15. Tampingwinarno		1796		1852		1853
16. Kebuman		3737		3774		3980
17. Sukorejo		7659		7677		7697
18. Kalibogor		1504		1612		1622
Jumlah		47217		48764		49535

Sumber data : Desa-desanya

Tabel : 3.3

Jumlah Penduduk diperinci menurut
laki-laki dan Perempuan
Kecamatan Sukorejo
Tahun : 1991

D e s a	Laki-laki		Perempuan	Jumlah
	1.	2.	3.	4.
1. Centinggunung	1288	1281	2569	
2. Bringinsari	1682	1977	3659	
3. Purwosari	1118	1208	2326	
4. Ngargosari	791	886	1677	
5. Pesaren	883	894	1777	
6. Tamanrejo	1842	1880	3722	
7. Harjodowo	955	997	1952	
8. Peron	1090	1044	2134	
9. Damarjati	891	883	1774	
10. Mulyosari	1702	1741	3443	
11. Kalipakis	757	796	1553	
12. Trimulyo	1301	1374	2675	
13. Selokaton	834	850	1684	
14. Ngadiwarno	1727	1711	3438	
15. Tampingwinarno	917	936	1853	
16. Kebumen	1840	2140	3980	
17. Sukorejo	3694	4003	7697	
18. Kalibogor	791	831	1622	
Jumlah	1991	24103	25432	49353
	1990	23712	25052	48764
	1989	22781	24436	47217

Sumber data : Desa-desa.

Tabel : 3.4

Jumlah Penduduk Dewasa dan Anak-anak
Diperinci per desa Kecamatan Sukorejo
Tahun : 1991

D e s a	Dewasa		Anak-anak		Jumlah
	L	P	L	P	
1.	2.	3.	4.	5.	6
1. Gentingsunung	727	673	561	608	2569
2. Bringinsari	1056	1324	626	653	3659
3. Purwosari	761	843	357	365	2326
4. Ngargosari	469	487	322	399	1677
5. Pesaren	710	726	173	168	1777
6. Tamanrejo	1095	953	747	927	3722
7. Harjodowo	632	634	323	363	1952
8. Peron	744	728	346	316	2134
9. Damarjati	481	490	410	393	1774
10. Mulyosari	941	955	761	786	3443
11. Kalipakis	508	551	249	245	1551
12. Trimulyo	762	829	539	545	2675
13. Selokaton	522	519	312	331	1684
14. Ngadiwarno	1099	1101	628	610	3438
15. Tampingwinarno	607	633	310	303	1853
16. Kebumen	1261	1498	579	642	3980
17. Sukorejo	2649	2873	1045	1130	7697
18. Kalibogor	467	507	324	324	1622
Jumlah 1991	15491	16324	8612	9108	49535
1990	15074	16102	8638	8950	48764
1989	14478	15622	8303	8814	47217

Sumber data : Desa-desa.

Tabel : 3.5

Penduduk menurut kelompok umur dan -
jenis kelamin Kecamatan Sukorejo
Tahun : 1991

	Kelompok Umur		Laki-laki		Perempuan		Jumlah
	1.	1	2.	1	3.	1	
1.	0	-	4	2735	2888	5623	
2.	5	-	9	2929	3142	6071	
3.	10	-	14	2948	3078	6026	
4.	15	-	19	2781	2516	5297	
5.	20	-	24	1925	2349	4274	
6.	25	-	29	1890	2106	3906	
7.	30	-	39	3020	2923	5943	
8.	40	-	49	2325	2596	4921	
9.	50	-	59	1958	2055	4013	
10.		60 +		1592	1779	3371	
J u m l a h				24103	25432	49535	

Sumber data : Desa-desa.

Tabel : 3.6

Jumlah Penduduk laki-laki 1000 Perempuan
(Sex-Ratio) diperinci per desa
Kecamatan Sukorejo
Tahun : 1991

D e s a	1	2.	3.	4.
	1	1	1	1
	1.	1	1	1
	1	1	1	1
1. Gentinggunung	1288		1281	1005
2. Bringinsari	1682		1977	851
3. Purwosari	1118		1208	925
4. Ngargosari	791		886	893
5. Pesaren	883		894	968
6. Tamanrejo	1842		1880	980
7. Harjodowo	955		997	958
8. Peron	1090		1044	1044
9. Damarjati	891		883	1009
10. Mulyosari	1702		1741	978
11. Kalipakis	757		796	951
12. Trimulyo	1301		1374	947
13. Selokaton	834		850	981
14. Ngadiwarno	1727		1711	1009
15. Tampingwinarno	917		936	980
16. Kebumen	1840		2140	860
17. Sukorejo	3694		4003	923
18. Kalibogor	791		831	952
Jumlah	1991	24103	25432	948
	1990	23712	25052	947
	1989	22781	24436	932

Sumber data : Statistik Kecamatan Sukorejo.

Tabel : 3.7

Kepadatan Penduduk diperrinci per desa.
Kecamatan Sukorejo
Tahun : 1991

D e s a	Jumlah Penduduk	Luas (Km 2)	Kepadatan Orang/Km2
1.	2.	3.	4.
1. Centinggunung	2569	11,12	231
2. Bringinsari	3659	7,90	463
3. Purwosari	2326	5,68	410
4. Ngargosari	1677	4,33	387
5. Pesaren	1777	6,05	294
6. Tamarejo	3722	5,99	621
7. Harjodowo	1952	3,31	590
8. Peron	2134	4,82	443
9. Damarjati	1774	2,44	727
10. Mulyosari	3443	3,14	1096
11. Kalipakis	1553	1,86	835
12. Trimulyo	2675	2,68	998
13. Selokaton	1684	2,01	838
14. Ngadiwarno	3438	4,86	707
15. Tampingwinarno	1853	2,90	639
16. Kebumen	3980	2,02	1970
17. Sukorejo	7697	2,99	2574
18. Kalibogor	1622	1,91	849
Jumlah	49535	76,01	652

Sumber data : Statistik Kecamatan Sukorejo.

Tabel : 3.8

Banyaknya Penduduk WNA Dewasa dan Anak-anak diperinci per desa Kecamatan Sukorejo Tahun : 1991

D e s a	W N A		Jumlah
	Dewasa	Anak-anak	
1.	2.	3.	4.
1. Gentinggunung	.	.	.
2. Bringinsari	.	.	.
3. Purwosari	.	.	.
4. Ngargosari	.	.	.
5. Pesaren	.	.	.
6. Tamanrejo	.	.	.
7. Harjodowo	.	.	.
8. Peron	.	.	.
9. Damarjati	.	.	.
10. Mulyosari	.	.	.
11. Kalipakis	.	.	.
12. Trimulyo	.	.	.
13. Selokaton	.	.	.
14. Ngadiwarno	.	.	.
15. Tampingwinarno	.	.	.
16. Kebumen	6	.	6
17. Sukorejo	7	.	7
18. Kalibogor	.	.	.
Jumlah	13	.	13

Sumber data : Desa-desanya

Tabel : 3.9

Banyaknya Penduduk WNI Keturunan
Dewasa dan Anak-anak diperinci
per desa Kecamatan Sukorejo
Tahun : 1991

D e s a	WNI Keturunan		Jumlah
	Dewasa	Anak-anak	
1.	2.	3.	4.
1. Gentinggungung	.	.	.
2. Bringinsari	1	2	3
3. Purwosari	.	.	.
4. Ngargosari	.	.	.
5. Pesaren	.	.	.
6. Tamanrejo	.	.	.
7. Harjodowo	.	.	.
8. Peron	.	.	.
9. Damarjati	.	.	.
10. Mulyosari	.	.	.
11. Kalipakis	.	.	.
12. Trimulyo	.	.	.
13. Selokaton	.	.	.
14. Ngadiwarno	2	2	4
15. Tampingwinarno	.	.	.
16. Kebumen	6	3	9
17. Sukorejo	354	36	390
18. Kalibogor	2	3	5
Jumlah	365	46	411

Sumber data : Desa-desa .

Tabel : 3.10

Banyaknya Penduduk menurut mata
pecaharian berumur 10 tahun
keatas Kecamatan Sukorejo
Tahun : 1991

Mata Peceaharian	Jumlah
1.	2.
1. Petani sendiri	12.343
2. Buruh tani	9.768
3. Nelayan	-
4. Pengusaha	279
5. Buruh Industri	616
6. Buruh Bangunan	572
7. Pedagang	3.381
8. Pengangkutan	115
9. Pegawai Negeri / ABRI	741
10. Pensiunan	359
11. Lain-lain	471
Jumlah	28.645

Sumber data : Desa-desa .

Tabel : 3.11

Banyaknya Penduduk menurut pendidikan
(bagi yang berumur 5 tahun keatas)
Kecamatan Sukorejo
Tahun : 1991

P e n d i d i k a n		J u m l a h
1.		2.
1. Tamat Akademi / P.T.		97
2. Tamat SMTA		964
3. Tamat SMTP		3.813
4. Tamat SD		15.043
5. Tidak Tamat SD		12.765
6. Belum tamat SD		8.024
7. Tidak sekolah		3.206
J u m l a h		
	1991	43.912
	1990	42.004

Sumber data : desa-desa .

Tabel : 3.12

Banyaknya Penduduk menurut Agama
diperinci per desa Kecamatan Sukorejo
Tahun : 1991

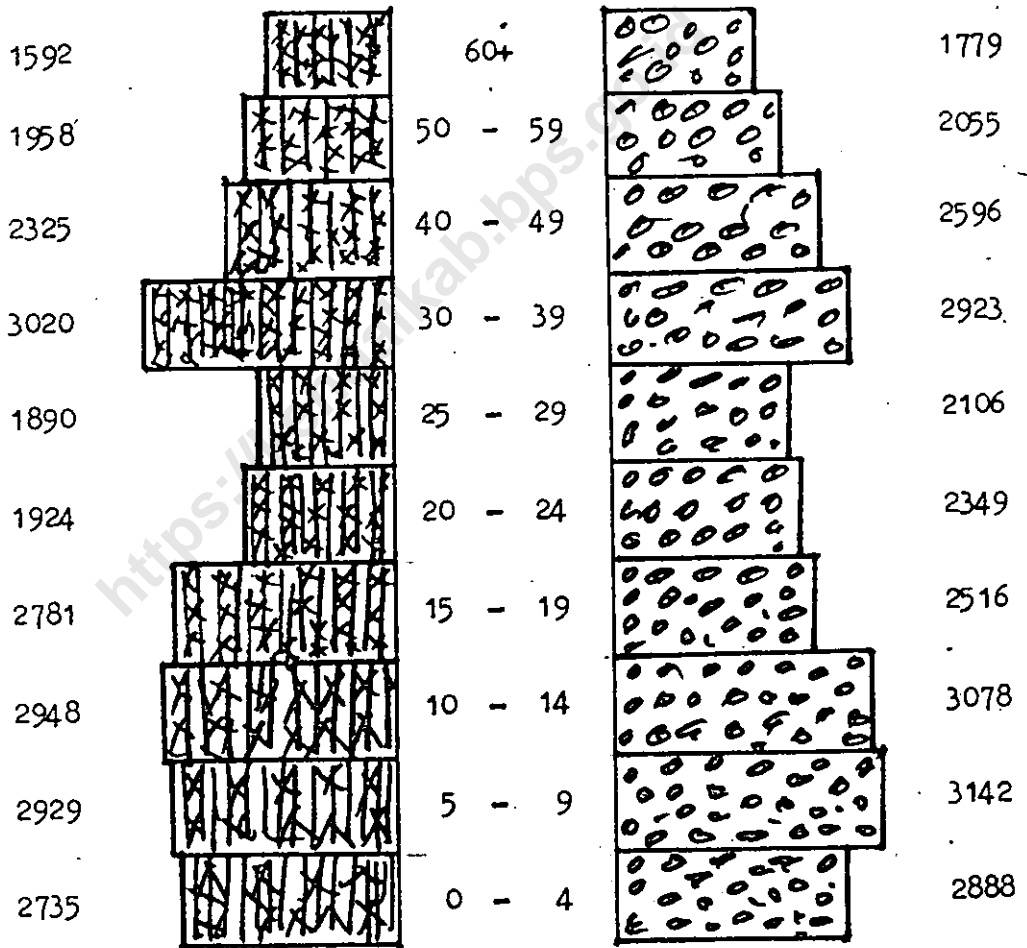
D e s a	Islam	Katolik	Protèst tan	Budha	Hindu	
	1.	2.	3.	4.	5. 6.	
1. Gentinggunung	2569	
2. Bringinsari	3659	
3. Purwosari	2320	6	.	.	.	
4. Ngargosari	1677	
5. Pesaren	1774	.	3	.	.	
6. Tamarejo	3722	
7. Harjodowo	1952	
8. Peron	2134	
9. Damarjati	1774	
10. Mulyosari	3443	
11. Kalipakis	1553	
12. Trimulyo	2675	
13. Selokaton	1684	
14. Ngadiwarno	3437	1	.	.	.	
15. Tampingwinarno	1850	3	.	.	.	
16. Kebumen	3936	22	18	4	.	
17. Sukorejo	7249	265	165	3	15	
18. Kalibogor	1618	4	.	.	.	
Jumlah	1991	49026	301	186	7	15
	1990	48252	308	182	7	15
	1989	46674	343	178	7	15

Sumber data : Desa-desa .

Piramida Penduduk diperinci
menurut kelompok umur
Kecamatan Sukorejo
Tahun : 1991

Laki-laki

Perempuan



4 3 2 1 0 0 1 2 3 4

skala : 1 : 1000

Tabel : 3.13

Perkembangan Penduduk
Kecamatan Sukorejo
Tahun :1980-1991

T a h u n	1	Jumlah Penduduk	1	Perkembangan
1.	1	2.	1	3.
1980		42.304		.
1981		42.593		289
1982		42.970		377
1983		43.326		356
1984		44.104		778
1985		44.557		453
1986		45.919		1362
1987		46.449		530
1988		47.044		595
1989		47.217		173
1990		48.764		1547
1991		49.535		771

Sumber data : Statistik Kecamatan Sukorejo.

Tabel : 3.14

Banyaknya kelahiran dan kematian
Kecamatan Sukorejo
Tahun : 1991

B u l a n	Kelahiran		Kematian	
	1.	2.	1	3.
1. Januari		53		26
2. Februari		49		30
3. Maret		55		31
4. April		50		27
5. Mei		51		29
6. Juni		53		28
7. Juli		60		23
8. Agustus		32		19
9. September		54		24
10. Oktober		42		17
11. Nopember		42		21
12. Desember		66		23
Jumlah		607		298

Sumber data : Statistik Kecamatan Sukorejo

Tabel : 3.15

Banyaknya Penduduk yang datang dan
pergi Kecamatan Sukorejo
Tahun : 1991

B u l a n	Datang	Pergi
1.	2.	3.
1. Januari	97	27
2. Februari	89	25
3. Maret	99	26
4. April	95	23
5. Mei	98	29
6. Juni	19	17
7. Juli	8	10
8. Agustus	16	20
9. September	19	36
10. Oktober	11	14
11. Nopember	3	15
12. Desember	179	29
J u m l a h	733	271

Sumber data : Statistik Kecamatan Sukorejo.

Tabel : 3.16

Banyaknya Rumah penduduk
Kecamatan Sukorejo
Tahun : 1991

Jenis Dinding	Banyaknya
1.	2.
1. Dinding dari Batu / Gedung Permanen .	799.
2. Dinding dari sebagian Batu / Gedung semi Permanen .	777.
3. Dinding dari Kayu / Papan.	6.984.
4. Dinding dari Bambu / lainnya.	1.065.
J u m l a h.	9.625.

Sumber data : Statistik Kecamatan Sukorejo.-

Tabel : 4.1.

Banyaknya Sarana Kesehatan, Dokter, Bidan
Tenaga Medis dan Dukun Bayi
Kecamatan Sukorejo
Tahun : 1991.

Jenis .	Jumlah
1.	2.
1. Puskesmas.	1.
2. Puskesmas Pembantu.	2.
3. Kapasitas tempat tidur.	51.
4. Dokter umum.	3.
5. Dokter Gigi.	1.
6. Dokter Spesialis lainnya.	-
7. Bidan.	7.
8. Dukun Bayi.	28.
9. Paramedis	18.

Sumber data : Puskesmas Kecamatan Sukorejo.-

Tabel : 4.2

Banyaknya Penyandang masalah sosial
Kecamatan Sukorejo
Tahun : 1991

Jenis masalah	Populasi	Yang dibina
1.	2.	3.
1. Generasi Muda penyandang Kesejahteraan - Sosial	237	30
2. Keluarga penyandang- Sosial Psikologis	86	.
3. Lanjut usia/ Jompo terlantar	366	20
4. Anak terlantar	276	10
5. Wanita rawan sosial	58	.
6. Anak nakal	41	.
7. Bekas penyandang penyakit kronis	48	.
8. Tuna Susila	35	8
9. Bekas Narapidana	24	.
10. Korban bencana alam	4	4
11. Fakir miskin/keluarga miskin	186	30
Jumlah	1361	102

Sumber data : Petugas Sosial Kecamatan .

Tabel : 4.3.

Banyaknya Penderita cacat
Kecamatan Sukorejo
Tahun : 1991

Jenis Penderita	/ Laki-laki / Perempuan		
	1.	2.	3.
1. Tuna Netra		14	3
2. Tuna Rungu		4	3
3. Tuna Raga		14	6
4. Tuna Mental		6	5
5. Cacat Ganda		3	1
Jumlah		41	18

Sumber data : Petugas Sosial Kecamatan .

Tabel : 4.4

Banyaknya Tempat Ibadah diperinci per desa
Kecamatan Sukorejo
Tahun : 1991

D e s a	Masjid	Mushola
1.	2.	3.
1. Centinggunung	3	13
2. Bringinsari	6	11
3. Purwosari	4	21
4. Ngargosari	3	12
5. Pesaren	4	10
6. Tamanrejo	5	23
7. Harjodowo	3	8
8. Peron	3	8
9. Damarjati	4	10
10. Mulyosari	4	13
11. Kalipakis	3	5
12. Trimulyo	6	8
13. Selokaton	1	8
14. Ngadiwarno	4	22
15. Tampingwinarno	4	9
16. Kebumen	2	14
17. Sukorejo	2	27
18. Kalibogor	1	5
Jumlah	62	227

Sumber data : Desa-desa

Tabel : 4.4
lanjutan

D e s a	Cereja	Kuil
1.	4.	5.
1. Gentinggunung	.	.
2. Bringinsari	.	.
3. Purwosari	.	.
4. Ngargosari	.	.
5. Pesaren	.	.
6. Tamanrejo	.	.
7. Harjodowo	.	.
8. Peron	.	.
9. Damarjati	.	.
10. Mulyosari	.	.
11. Kalipakis	.	.
12. Trimulyo	.	.
13. Selokaton	.	.
14. Ngadiwarno	.	.
15. Tampingwinarno	.	.
16. Kebumen	.	.
17. Sukorejo	3	.
18. Kalibogor	.	.
Jumlah	3	.

Sumber data : Desa-desa.

Tabel : 4.5

Banyaknya Nikah, Talak, Cerai, Rujuk
Kecamatan Sukorejo
Tahun : 1991

B u l a n	Nikah Talak Cerai Rujuk				
	1.	2.	3.	4.	5.
1. Januari	44	.	.	.	
2. Februari	32	2	1	.	
3. Maret	26	.	.	.	
4. April	14	.	.	.	
5. Mei	29	.	.	.	
6. Juni	63	1	.	.	
7. Juli	43	.	.	.	
8. Agustus	18	1	.	.	
9. September	28	.	.	.	
10. Oktober	89	2	.	.	
11. Nopember	45	.	.	.	
12. Desember	35	2	.	.	
J u m l a h	465	8	1	.	

Sumber data : KUA Kecamatan

Tabel : 4.6

Banyaknya Akseptor Keluarga Berencana
Kecamatan Sukorejo
Tahun : 1991

D e s a	PUS	IUD	Pil	Kond	Suntik
1.	2.	3.	4.	5.	6.
1. Gentinggunung	412	36	145	.	35
2. Bringinsari	554	189	152	.	41
3. Purwosari	376	251	14	.	32
4. Ngargosari	311	159	28	.	43
5. Pesaren	287	140	18	.	43
6. Tamanrejo	542	212	160	.	50
7. Harjodowo	302	55	90	.	36
8. Peron	338	82	95	.	62
9. Damarjati	307	114	59	.	46
10. Mulyosari	499	218	26	.	36
11. Kalipakis	298	132	47	.	54
12. Trimulyo	403	125	66	2	99
13. Selokaton	300	76	59	1	48
14. Ngadiwarno	566	204	77	1	98
15. Tampingwinarno	295	115	56	3	43
16. Kebumen	546	179	78	14	154
17. Sukorejo	1338	386	268	45	166
18. Kalibogor	289	82	59	.	62
Jumlah	7963	2760	1501	66	1149

Sumber data : PLKB Kecamatan

Tabel : 4.6
lanjutan

D e s a	M. . .	M. W.	Impl.	Jumlah	%
1.	7.	8.	9.	10.	11.
1. Gentinggunung	•	•	33	249	60,43
2. Bringinsari	10	13	9	414	74,72
3. Purwosari	•	2	1	300	79,78
4. Ngargosari	•	1	12	243	78,13
5. Pesaren	1	3	50	255	88,85
6. Tamarejo	1	4	5	432	79,70
7. Harjodowo	1	3	34	219	72,51
8. Peron	•	2	26	267	78,92
9. Damarjati	•	6	8	233	75,89
10. Mulyosari	•	45	76	401	80,36
11. Kalipakis	•	5	3	241	80,87
12. Trimulyo	•	17	21	330	81,88
13. Selokaton	3	7	53	247	82,33
14. Ngadiwarno	3	27	26	436	75,79
15. Tampingwinarno	•	12	•	229	77,62
16. Kebumen	3	15	14	457	82,96
17. Sukorejo	17	107	5	994	74,28
18. Kalibogor	4	8	16	231	79,93
Jumlah	43	277	393	6189	77,72

Sumber data : PLKB Kecamatan.

Tabel : 5.1

Luas Panen dan Produksi Pertanian -
Tanaman Pangan Kecamatan Sukorejo
Tahun : 1991

Jenis Tanaman	Luas Panen (Ha)	Produksi (ton)	Rata-rata Kw/Ha
1.	2.	3.	4.
1. Padi sawah	1385	7991	57,70
2. Padi Gogo	.	.	.
3. Jagung	2516	9239	36,72
4. Ketela Pohon	167	4040	241,90
5. Ketela Rambut	68	823	121,01
6. Kacang Tanah	478	559	11,70
7. Kacang Hijau	.	.	.
8. Kedelai	.	.	.
Jumlah	4614	22652	.

Sumber data : Dipertan Kecamatan Sukorejo.

Tabel : 5.2

Luas Tambah tanam di Kecamatan Sukorejo
Tahun : 1991

Jenis Tanaman	Luas (Ha)	
	1.	2.
1. Padi Sawah		1453
2. Padi Gogo		.
3. Jagung		2587
4. Ketela Pohon		67
5. Ketela Rambat		64
6. Kacang Tanah		501
7. Kacang Hijau		.
8. Kedelai		.
Jumlah		4672

Sumber data : Dipertan Kecamatan Sukorejo.

Tabel : 5.3

Banyaknya Prasarana Pengairan
Pertanian diperinci per desa
Kecamatan Sukorejo
Tahun : 1991

D e s a	Waduk		Dam		Pembagi	A. Terjun
	1.	2.	3.	4.		
1. Centinggunung
2. Bringinsari
3. Purwosari
4. Ngargosari
5. Pesaren	.	.	1	.	.	.
6. Tamanrejo	.	.	2	.	.	.
7. Harjodowo	.	.	3	.	.	.
8. Peron
9. Damarjati	.	.	5	.	.	.
10. Mulyosari	.	.	5	1	.	.
11. Kaliyakis	.	.	18	.	.	.
12. Trimulyo	.	.	2	26	.	.
13. Selokaton	.	.	5	.	.	.
14. Ngadiwarno	.	.	.	17	.	.
15. Tampingwinarno	.	.	2	9	.	.
16. Kebumen	.	.	3	.	.	.
17. Sukorejo	.	.	3	5	.	.
18. Kalibogor	.	.	2	5	.	.
Jumlah	1991	.	51	63	.	.
	1990	.	50	61	.	.

Sumber data : Desa-desa .

Tabel 5.4

Luas Tanaman Perkebunan Rakyat
Kecamatan Sukorejo
Tahun : 1989-1991
(Hektar)

Jenis Tanaman	1989	1990	1991
1.	2.	3.	4.
1. Kelapa	42	43	80
2. Cengkeh	257	257	292
3. Kopi	202	202	219
4. Randu / Kapok	45	47	57
5. Tembakau	470	460	463
6. Teh	30	32	30
7. Tebu	56	56	39
8. Panili	4	4	4
9. Empon-empon	7	7	9

Sumber data : Dinas Perkebunan Kecamatan Sukorejo

Tabel : 5.5

Banyaknya Produksi Tanaman Perkebunan
Rakyat Kecamatan Sukorejo
Tahun : 1989 - 1991

Jenis Tanaman	Satuan	1989	1990	1991
1.	2.	3.	4.	5.
1. Kelapa	butir	14.500	14.750	106.000
2. Cengkeh	Kg	12.570	35.175	47.000
3. Kopi	Kg	39.000	38.500	44.550
4. Randu / Kapok	Kg	15.500	14.200	43.900
5. Tembakau	Kg	187.000	180.600	101.700
6. Teh	Kg	22.100	20.500	1.250
7. Tebu / Gula	Kg	119.000	119.500	42.845
8. Panili	Kg	.	.	.
9. Empon-empon	Kg	30.500	35.000	36.250
10. Aren / Gula	Kg	34.500	33.000	3.828

Sumber data : Dinas Perkebunan Kecamatan Sukorejo.

Tabel : 5.6

Banyaknya ternak besar dan kecil
Kecamatan Sukorejo
Tahun : 1991

D e s a	Sapi		Kerbau	Kuda	Kambing	Babi	
	Perah	Biasa					
1.	2.	3.	4.	5.	6.	7.	
1. Gentinggunung	o	163	o	o	2317	o	
2. Bringinsari	o	110	o	2	2814	o	
3. Purwosari	o	o	o	2	976	o	
4. Ngargosari	o	25	o	2	2021	o	
5. Pesaren	o	145	o	o	460	o	
6. Tamanrejo	o	268	o	o	3447	o	
7. Harjodowo	o	147	o	1	167	o	
8. Peron	o	172	o	o	887	o	
9. Damarjati	o	113	5	o	559	o	
10. Mulyosari	o	376	o	1	435	o	
11. Kalipakis	o	243	o	o	713	o	
12. Trimulyo	o	131	o	o	364	o	
13. Selokaton	o	56	36	o	271	o	
14. Ngadiwarno	o	328	4	o	1720	o	
15. Tampingwinarno	o	192	o	o	259	o	
16. Kebumen	o	55	o	1	182	o	
17. Sukorejo	13	128	o	2	386	o	
18. Kalibogor	o	246	o	o	273	o	
Jumlah	1991	13	2897	45	11	18251	o
	1990	13	3365	55	10	18168	o
	1989	13	3182	66	12	18068	o

Sumber data : Desa-desa .

Tabel : 5.7

Banyaknya Unggas
Kecamatan Sukorejo
Tahun : 1991

D e s a	Ayam Kampung	Ayam Ras	Itik	Itik Manila
1.	2.	3.	4.	5.
1. Centinggunung	2441	.	8	.
2. Bringinsari	1260	.	2	.
3. Purwosari	1216	.	185	1440
4. Ngargosari	2095	.	.	755
5. Pesaren	1310	.	6	.
6. Tamanrejo	5029	.	.	1224
7. Harjodowo	2400	.	2	400
8. Peron	1786	.	.	.
9. Damarjati	5576	.	378	.
10. Mulyosari	2557	1500	44	231
11. Kalipakis	1431	.	120	405
12. Trimulyo	1906	.	46	6
13. Selokaton	1776	.	480	.
14. Ngadiwarno	1329	1197	22	21
15. Tampingwinarno	1560	35000	90	128
16. Kebumen	2650	15300	34	2
17. Sukorejo	2439	65249	16	6
18. Kalibogor	1758	.	220	98
Jumlah	1991 40519	118246	1653	5053
	1990 40274	71144	1554	6383
	1989 59509	106319	1886	6533

Sumber data : Desa-desa .

Tabel : 5.8

Inventarisasi Areal Hutan Rakyat
 (Tanaman Sengon Laut)
 Kecamatan Sukorejo
 Tahun : 1991

D e s a	Klasifikasi Umur Tanaman (Ha)				Perkiraan- Produksi / Th.			
	10 - 4 Th	5 - 10 Th	10 Th keatas					
1.	1	2.	1	3.	1	4.	1	5.
1. Gentinggumung		12,5		30		22,5		625 M3
2. Bringinsari		15		27		18		375 M3
3. Pesaren		2		11		14		250 M3
4. Tamanrejo		8		17		17		270 M3
5. Harjodowo		10		25		22,5		420 M3
6. Kalipakis		2		6		7		120 M3
J u m l a h		49,5		116		101		2060 M3

Sumber data : PLP Kecamatan Sukorejo

Tabel : 5.9

Banyaknya luas kolam dan produksi ikan
Kecamatan Sukorejo
Tahun : 1991

D e s a	Luas Kolam (M2)	Produksi (Kg)
1.	2.	3.
1. Gentinggunung	900	264
2. Bringinsari	1.600	369
3. Purwosari	900	259
4. Ngargosari	308	140
5. Pesaren	140	89
6. Tamanrejo	60	62
7. Harjodowo	40	59
8. Peron	883	243
9. Damarjati	270	123
10. Mulyosari	280	134
11. Kalipakis	1.080	279
12. Trimulyo	650	183
13. Seloka ton	965	264
14. Ngadiwarno	235	120
15. Tampingwinarno	254	103
16. Kebumen	220	122
17. Sukorejo	345	135,5
18. Kalibogor	442	164
Jumlah	1991	3.112,5
	1990	2.744

Sumber data : Dinas Perikanan Kecamatan Sukorejo

Tabel : 6.1

Banyaknya Sarana Angkutan tidak bermotor
Kecamatan Sukorejo
Tahun : 1991

D e s a	1	2	3	4	5
	1	2	3	4	5
1. Gentinggunung	16
2. Bringinsari	18
3. Purwosari	17
4. Ngargosari	21
5. Pesaren	22
6. Tamanrejo	16
7. Harjodowo	18
8. Peron	12
9. Damarjati	15
10. Mulyosari	21	.	.	.	2
11. Kalipakis	20	.	.	.	1
12. Trimulyo	31	.	.	.	5
13. Selokaton	26
14. Ngadiwarno	24
15. Tampingwinarno	25
16. Kebumen	32	1	.	.	5
17. Sukorejo	36	.	.	.	33
18. Kalibogor	15
Jumlah	385	1	.	.	46

Sumber data : Desa-des

Tabel : 6.2

Banyaknya Sarana angkutan bermotor
Kecamatan Sukorejo
Tahun : 1991

D e s a	Sepeda	Mobil	Colt	Bus	Truk
	motor	Pribadi			
1.	2.	3.	4.	5.	6.
1. Centinggunung	20
2. Bringinsari	30	.	1	.	.
3. Purwosari	30	.	3	.	1
4. Ngargosari	26	1	1	.	1
5. Pesaren	12	.	.	.	2
6. Tamanrejo	25
7. Harjodowo	12
8. Peron	13	3	.	.	.
9. Damarjati	15
10. Mulyosari	20	1	3	.	2
11. Kalipakis	16	.	1	.	.
12. Trimulyo	24
13. Selokaton	22	.	8	.	9
14. Ngadiwarno	16	.	3	.	4
15. Tampingwinarno	9	.	4	.	.
16. Kebumen	48	.	2	.	.
17. Sukorejo	55	41	56	6	27
18. Kalibogor	12	.	3	.	.
Jumlah	405	46	85	6	46

Sumber data : desa-desa

Tabel : 6.3

Banyaknya Pesawat Radio, Televisi dan Telpon
Kecamatan Sukorejo
Tahun : 1991

D e s a	Radio	Televisi	Telpon
1.	2.	3.	4.
1. Gentinggunung	26	11	.
2. Bringinsari	65	17	.
3. Purwosari	49	21	.
4. Ngargosari	75	20	.
5. Pesaren	65	40	.
6. Tamanrejo	68	36	.
7. Harjodowo	45	5	.
8. Peron	95	6	.
9. Damarjati	76	19	.
10. Mulyosari	56	37	.
11. Kalipakis	71	15	.
12. Trimulyo	73	49	.
13. Selokaton	37	51	1
14. Ngadiwarno	23	65	.
15. Tampingwinarno	26	15	.
16. Kebumen	80	81	4
17. Sukorejo	310	156	149
18. Kalibogor	132	68	1
)			
Jumlah	1991	1372	715
	1990	1266	620
			153

Sumber data : Desa-desas

Tabel : 7.1

Banyaknya Toko /Kios, Koperasi dan
Lumbung desa Kecamatan Sukorejo
Tahun : 1991

D e s a	Toko / Kios	Koperasi	Lumbung Desa
1.	2.	3.	4.
1. Gentinggunung	12	•	•
2. Bringinsari	4	•	•
3. Purwosari	•	•	•
4. Ngargosari	5	•	•
5. Pesaren	1	•	•
6. Tamanrejo	•	•	1
7. Harjodowo	3	•	•
8. Peron	•	•	•
9. Damarjati	•	•	•
10. Mulyosari	11	•	•
11. Kalipakis	5	•	•
12. Trimulyo	19	•	•
13. Selokaton	16	•	•
14. Ngadiwarno	16	•	•
15. Tampingwinarno	7	•	•
16. Kebumen	32	1	•
17. Sukorejo	92	8	•
18. Kalibogor	10	•	1
Jumlah	1991	233	9
	1990	220	9

Sumber data : Desa-desa

Tabel : 7.2

Banyaknya Pasar Umum, Ikan , Hewan
Kecamatan Sukorejo
Tahun : 1987 - 1991

T a h u n	P a s a r			Jumlah
	Umum	Ikan	Hewan	
1.	2.	3.	4.	5.
1. 1987	4	.	1	5
2. 1988	4	.	1	5
3. 1989	4	.	1	5
4. 1990	4	.	1	5
5. 1991	4	.	1	5

Sumber data : Desa-desa

Tabel : 7.3

Banyaknya Badan-badan Perkreditan
Kecamatan Sukorejo
Tahun : 1987- 1991

T a h u n	BANK		BKK	BPR
	Negara	Swasta		
1.	2.	3.	4.	5.
1. 1987	1	•	1	•
2. 1988	1	•	1	•
3. 1989	1	1	1	•
4. 1990	1	2	1	2
5. 1991	1	3	1	2

Sumber data : Statistik Kecamatan Sukorejo .