



**BADAN PUSAT STATISTIK
KABUPATEN TRENGGALEK**

Katalog/Catalogue: 1102001.3503090

KECAMATAN **TUGU** DALAM ANGKA

TUGU DISTRICT

IN FIGURES

2024

Volume 39, 2024



KECAMATAN TUGU DALAM ANGKA *TUGU DISTRICT IN FIGURES* **2024**

Volume 39, 2024

<https://trenggalekkab.bps.go.id>



**BADAN PUSAT STATISTIK
KABUPATEN TRENGGALEK
BPS-STATISTICS TRENGGALEK REGENCY**

KECAMATAN TUGU DALAM ANGKA

Tugu District in Figures

2024

Volume 39, 2024

Katalog /*Catalogue*: 1102001.3503090

Nomor Publikasi/*Publication Number*: 2908

Ukuran Buku/*Book Size*: 14,8 cm x 21 cm

Jumlah Halaman/*Number of Pages* : 168 + xxxii hal/*pages*

Penyusun Naskah/*Manuscript Drafter*:

BPS Kabupaten Trenggalek

BPS-Statistics Trenggalek Regency

Penyunting/*Editor*:

BPS Kabupaten Trenggalek

BPS-Statistics Trenggalek Regency

Pembuat Kover/*Cover Designer*:

BPS Kabupaten Trenggalek

BPS-Statistics Trenggalek Regency

Penerbit/*Publisher*

©BPS Kabupaten Trenggalek/*BPS-Statistics Trenggalek Regency*

Sumber Ilustrasi/*Illustration Source*:

Dokumentasi Pribadi Editor/*Editor's Personal Documentation*

Dilarang mereproduksi dan/atau menggandakan sebagian atau seluruh isi

buku ini untuk tujuan komersial tanpa izin tertulis dari Badan Pusat Statistik Kabupaten Trenggalek.

It is prohibited to reproduce and/or duplicate part or all of this book for commercial purpose without permission from BPS-Statistics Trenggalek Regency.

TIM PENYUSUN/COMPILERS
KECAMATAN TUGU DALAM ANGKA
Tugu District in Figures
2024

Volume 39, 2024

Pengarah/Director

Emil Wahyudiono

Penanggung Jawab/Persons in Charge

Emil Wahyudiono

Penyunting/Editors

Andi Ahmad Mardinsyah • Khoirul Basori

Pengolah Data dan Penulis Naskah/Data Processor and Writers

Aulia Bima Putri • Farid Ma'ruf

Penata Letak/Layout Designers

Algar Reza Gibran Akbar

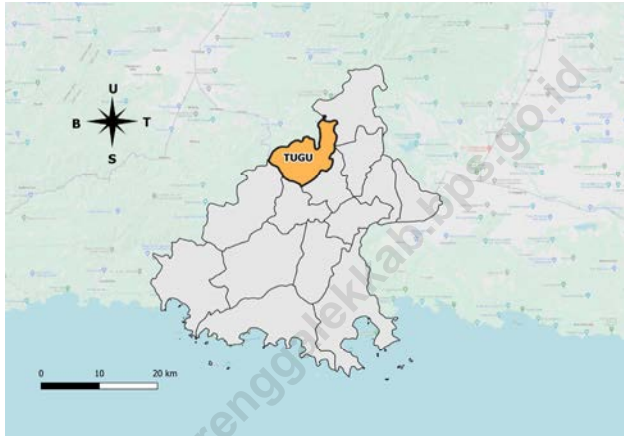
Penerjemah/Translators

Aulia Bima Putri • Farid Ma'ruf

KONTRIBUTOR DATA/DATA CONTRIBUTORS

1. Kementerian Agama Kabupaten Trenggalek/*Trenggalek Regency Ministry of Religious Affair*
2. Kementerian Pendidikan dan Kebudayaan/*Ministry of Education and Culture*
3. Badan Meteorologi, Klimatologi, dan Geofisika/*Meteorological, Climatology, and Geophysical Agency*
4. Badan Pusat Statistik Kabupaten Trenggalek/*BPS-Statistics Trenggalek Regency*
5. Dinas Pendidikan, Pemuda, dan Olahraga Kabupaten Trenggalek/*Trenggalek Regency Education, Youth, and Sports Department*
6. Dinas Pertanian dan Pangan Kabupaten Trenggalek/*Trenggalek Regency Agriculture and Food Department*
7. Dinas Perumahan, Kawasan Pemukiman, dan Lingkungan Hidup Kabupaten Trenggalek/*Trenggalek Regency Housing, Settlement, and Environment Department*
8. Kantor Urusan Agama Kecamatan Tugu/*Trenggalek District Religious Affair Office*
9. Kantor Desa Kecamatan Tugu/*Trenggalek District Village Offices*
10. Kantor Kecamatan Tugu/*Trenggalek District Office*
11. Puskesmas Kecamatan Tugu/*Trenggalek District Health Center*
12. Kepolisian Resor Kabupaten Trenggalek/*State Police, East Java Area in Trenggalek*
13. Kepolisian Sektor Kecamatan Tugu/*Sectoral Police of Trenggalek District*

PETA WILAYAH KECAMATAN TUGU
MAP OF TUGU DISTRICT



KEPALA BPS KABUPATEN TRENGGALEK
HEAD OF BPS-STATISTICS TRENGGALEK REGENCY



EMIL WAHYUDIONO

KATA PENGANTAR

Publikasi Kecamatan Tugu Dalam Angka 2024 diterbitkan oleh Badan Pusat Statistik Kabupaten Trenggalek, digunakan untuk membantu pengguna data memahami perkembangan pembangunan dan potensi yang ada di Kabupaten Trenggalek.

Buku ini merupakan pengumpulan data sekunder di tingkat kecamatan, yang memuat berbagai informasi terkait perkembangan pembangunan dan potensi di berbagai sektor yang ada di wilayah Kecamatan Tugu. Buku Kecamatan Tugu Dalam Angka 2024 ini diharapkan sebagai bahan rujukan dan evaluasi untuk mengembangkan perencanaan dan evaluasi pembangunan di Kabupaten Trenggalek khususnya Kecamatan Tugu.

Kami menyadari bahwa dalam pengumpulan data, pengolahan data, dan penyajian data yang terdapat dalam buku ini masih banyak kelemahan dan kekurangan, untuk itu kami selalu mengharap saran kritik guna perbaikan dan penyempurnaan penerbitan selanjutnya.

Kami ucapkan terima kasih kepada semua pihak yang telah membantu dalam penerbitan buku ini. Semoga penerbitan buku Kecamatan Tugu Dalam Angka 2024 ini bermanfaat untuk memenuhi kebutuhan statistik dalam berbagai sektor pembangunan.

Trenggalek, September 2024

Kepala BPS

Kabupaten Trenggalek



EMIL WAHYUDIONO

PREFACE


The publication of Tugu District in Figures 2024 is published by the Central Bureau of Statistics of Trenggalek Regency. Statistics of Trenggalek Regency, used to help data users understand the development and potential that exists in Trenggalek Regency.

This book is a collection of secondary data at the district level, which contains various information related to the development and potential of the district. contains various information related to the development of development and potential in various sectors in the Tugu District area. The book of District Tugu in Figures 2024 is expected as a reference and evaluation material to develop development planning and evaluation in Trenggalek Regency, especially Tugu District.

We realize that in collecting data, processing data, and presenting the data contained in this book, there are still many problems. presentation of the data contained in this book there are still many weaknesses and shortcomings. shortcomings, for that we always expect suggestions for criticism for improvement and improvement of the next publication.

We would like to thank all those who have helped in publishing this book. publishing this book. Hopefully the publication of the book Tugu District in Figures 2024 is useful for meeting statistical needs in various sectors of development.

Trenggalek, September 2024
Head of BPS-Statistics Trenggalek Regency



EMIL WAHYUDIONO

DAFTAR ISI/CONTENTS
KECAMATAN TUGU DALAM ANGKA
Tugu District in Figures
2024
Volume 39, 2024

	Halaman <i>Page</i>
Kata Pengantar	xi
Preface	xii
Daftar Isi/ <i>Contents</i>	xiii
Daftar Tabel/ <i>List of Tables</i>	xv
Daftar Gambar/ <i>List of Figures</i>	xxvii
Penjelasan Umum/ <i>Explanatory Notes</i>	xxix
Daftar Singkatan/ <i>List of Abbreviation</i>	xxxii
1. Geografi/ <i>Geography</i>	1
2. Pemerintahan/ <i>Government</i>	22
3. Penduduk/ <i>Population</i>	50
4. Sosial dan Kesejahteraan Rakyat/ <i>Social and Welfare</i>	73
5. Pertanian/ <i>Agriculture</i>	108
6. Ekonomi/ <i>Economy</i>	147
Daftar Pustaka/ <i>Bibliography</i>	167

DAFTAR TABEL/LIST OF TABLES

Tabel Table		Halaman Page
1.	GEOGRAFI/GEOGRAPHY	
1.1	Letak Geografis Kecamatan Tugu <i>Geographical Location of Tugu District</i>	7
1.2	Batas Kecamatan Tugu <i>Tugu District Boundaries</i>	8
1.3	Letak Astronomis Kantor Desa dan Topografi Wilayah Desa di Kecamatan Tugu <i>Astronomical Location of Village Office and Topography of Village Area in Tugu District</i>	9
1.4	Jarak dari Kantor Desa ke Kantor Kecamatan ke Kantor Kabupaten yang Membawahi di Kecamatan Tugu <i>Distance from Village Office to District Office to Regency Office in Charge in Tugu District</i>	11
1.5	Nama Sungai dan Nama Gunung di Kecamatan Tugu <i>River Names and Mountain Names in Tugu District</i>	12
1.6	Bahan Tambang/Galian di Kecamatan Tugu <i>Mining Materials/Excavation in Tugu District</i>	13
1.7	Keadaan Geologi Kecamatan Tugu <i>Geological Condition of Tugu District</i>	14
1.8	Jenis Tanah Menurut Bagian di Kecamatan Tugu <i>Soil Types by Section in Tugu District</i>	15
1.9	Luas Lahan Berdasarkan Jenis penggunaan (Ha) di Kecamatan Tugu <i>Land Area Based on Type of Use (Ha) in Tugu District</i>	16
1.10	Jumlah Hari Hujan dan Curah Hujan di Kecamatan Tugu, 2023 <i>Number of Rainy Days and Rainfall in Tugu District, 2023</i>	17
1.11	Ketinggian dari Permukaan Laut per Desa di Kecamatan Tugu <i>Height from Sea Level per Village in Tugu District</i>	18
1.12	Rata-Rata Kedalaman Sumber Air Tanah (Sumur) per Desa di Kecamatan Tugu <i>Average Depth of Ground Water Sources (Wells) per Village in Tugu District</i>	19

Tabel Table	Halaman Page	
1.13	Banyaknya Sumber Air Menurut Penggunaan di Kecamatan Tugu, 2023 <i>Number of Water Sources According to Use in Tugu District, 2023.....</i>	20
1.14	Luas Wilayah Menurut Desa di Kecamatan Tugu, 2023 <i>Area by Viillage in Tugu District, 2023</i>	21
2.	PEMERINTAHAN/GOVERNMENT	
2.1	WILAYAH ADMINISTRATIF ADMINISTRATIVE AREA	
2.1.1	Jumlah Dusun, Rukun Warga (RW) dan Rukun Tetangga (RT) Menurut Desa/Kelurahan di Kecamatan Tugu, 2023 <i>Number of Hamlet, Rukun Warga (RW) and Rukun Tetangga (RT) by Villages/Kelurahan in Tugu District, 2023</i>	29
2.2	SUMBER DAYA MANUSIA HUMAN RESOURCES	
2.2.1	Jumlah Perangkat Desa di Kecamatan Tugu, 2023 <i>Number of Village Apparatus in Tugu District, 2023</i>	30
2.2.2	Jumlah Perangkat Desa Menurut Jabatan per Desa di Kecamatan Tugu, 2023 <i>Number of Village Apparatus by Position per Village in Tugu District, 2023</i>	31
2.2.3	Luas Bengkok Pamong/Perangkat Desa Menurut Desa dan Jenis Tanah di Kecamatan Tugu, 2023 <i>Area of Bengkok Pamong/Village Apparatus by Village and Land Type in Tugu District, 2023</i>	32
2.2.4	Potensi Rakyat Terlatih Menurut Latihan Dasar di Kecamatan Tugu, 2023 <i>Potential of Trained People by Basic Training in Tugu District, 2023</i>	33
2.2.5	Potensi Linmas per Desa Menurut Pendidikan di Kecamatan Tugu, 2023 <i>Potential of Linmas per Village by Education in Tugu District, 2023</i>	34
2.2.6	Perangkat Desa Menurut Pendidikan yang di Tamatkan di Kecamatan Tugu, 2023 <i>Village Apparatus by Education Completed in Tugu District, 2023</i>	35

2.2.7	Jumlah Anggota Badan Permusyawaratan Desa (BPD) dan Lembaga Pemberdayaan Masyarakat (LPM) Menurut Desa di Kecamatan Tugu, 2023 <i>Number of Members of Village Consultative Body (BPD) and Community Empowerment Organization (LPM) by Village in Tugu District, 2023</i>	36
2.2.8	Jumlah Anggota TP PKK Desa Menurut Desa di Kecamatan Tugu, 2023 <i>Number of TP PKK Village Members by Village in Tugu District, 2023 ..</i>	37
2.2.9	Jumlah Pengurus Lembaga Kemasyarakatan Desa/Kelurahan (LPMD/LPMK) Menurut Kelurahan di Kecamatan Tugu, 2023 <i>Number of Village/Kelurahan Community Organization (LPMD/LPMK) Managers by Village in Kecamatan Suruh, 2023</i>	38
2.3	PEMILIHAN UMUM GENERAL ELECTIONS	
2.3.1	Jumlah Suara yang Sah Pemilu Legislatif 2019 Anggota DPRD Kab. Trenggalek, Dirinci Menurut Desa di Kecamatan Tugu <i>Number of Valid Votes in the 2019 Legislative Elections for Members of the Trenggalek Regency DPRD, Detailed by Village in Tugu District.</i>	39
2.3.2	Jumlah Suara yang Sah Pemilu Presiden 2019 Dirinci Menurut Desa di Kecamatan Tugu <i>Number of Valid Votes for the 2019 Presidential Election Detailed by Village in Tugu District</i>	42
2.3.3	Jumlah Suara yang Sah Pemilu Gubernur dan Wakil Gubernur Tahun 2018 Dirinci Menurut Desa di Kecamatan Tugu <i>Number of Valid Votes for the 2018 Governor and Vice Governor Elections Detailed by Village in Tugu District</i>	43
2.3.4	Jumlah Perolehan Suara Pasangan Calon dalam Pemilu Bupati dan Wakil Bupati Trenggalek Tahun 2020 di Kecamatan Tugu <i>Number of Vote Acquisition of Candidate Pairs in the Election of Regent and Deputy Regent of Trenggalek in 2020 in Tugu District.....</i>	44
2.3.5	Jumlah Suara Pemilu Legislatif 2019 Dirinci Menurut Partai di Kecamatan Tugu <i>Number of Votes for the 2019 Legislative Elections Detailed by Party in Tugu District</i>	45

Tabel Table	Halaman Page	
2.3.6	Jumlah Pemilih Terdaftar dan Suara yang Masuk Pemilu Bupati dan Wakil Bupati Kabupaten Trenggalek 2020 Menurut Desa di Kecamatan Tugu <i>Number of Registered Voters and Votes Cast for the 2020 Regent and Vice Regent Elections in Trenggalek Regency by Village in Tugu District.....</i>	46
2.3.7	Jumlah Pemilih Terdaftar dan Suara yang Masuk Pemilu Gubernur dan Wakil Gubernur Tahun 2018 Dirinci Menurut Desa di Kecamatan Tugu <i>Number of Registered Voters and Votes Entered in the 2018 Governor and Deputy Governor Elections Detailed by Village in Tugu District.....</i>	47
2.3.8	Jumlah Pemilih Terdaftar dan Suara yang Masuk Pemilu Presiden Tahun 2019 Dirinci Menurut Desa di Kecamatan Tugu <i>Number of Registered Voters and Votes Cast for the 2019 Presidential Election Detailed by Village in Tugu District</i>	48
2.3.9	Jumlah Pemilih Terdaftar dan Suara yang Masuk Pemilu Legislatif 2019 Anggota DPRD Kabupaten Trenggalek Dirinci Menurut Desa di Kecamatan Tugu <i>Number of Registered Voters and Votes Entered in the 2019 Legislative Elections of Trenggalek Regency DPRD Members Detailed by Village in Tugu District.....</i>	49
3. PENDUDUK/POPULATION		
3.1	Jumlah Penduduk Menurut Jenis Kelamin dan Sex Ratio per Desa di Kecamatan Tugu, 2023 <i>Population by Gender and Sex Ratio per Village in Tugu District, 2023</i>	60
3.2	Luas Desa, Jumlah Penduduk, dan Kepadatan Penduduk di Kecamatan Tugu, 2023 <i>Village Area, Population, and Population Density in Tugu District, 2023</i>	61
3.3	Banyaknya Kelahiran Bayi Menurut Jenis Kelamin per Desa di Kecamatan Tugu, 2023 <i>Number of Births by Gender per Village in Tugu District, 2023</i>	62

Tabel Table	Halaman Page	
3.4	Banyaknya Kematian Menurut Jenis Kelamin per Desa di Kecamatan Tugu, 2023 <i>Number of Mortalities by Gender per Village in Tugu District, 2023.....</i>	63
3.5	Jumlah Penduduk Berdasarkan Kelompok Usia di Kecamatan Tugu, 2023 <i>Population Based on Age Group in Tugu District, 2023</i>	64
3.6	Penduduk Menurut Kewarganegaraan dan Jenis Kelamin per Desa di Kecamatan Tugu, 2023 <i>Population by Nationality and Gender per Village in Tugu District, 2023</i>	65
3.7	Banyaknya Penduduk Pendatang Menurut Jenis Kelamin per Desa di Kecamatan Tugu, 2023 <i>Number of Newcomers by Gender per Village in Tugu District, 2023....</i>	66
3.8	Banyaknya Penduduk yang Pindah Menurut Jenis Kelamin per Desa di Kecamatan Tugu, 2023 <i>Number of Residents who Moved by Gender per Village in Tugu District, 2023.....</i>	67
3.9	Jumlah Penduduk Usia Sekolah di Kecamatan Tugu, 2023 <i>Number of School Age Population in Tugu District, 2023</i>	68
3.10	Jumlah Penduduk dan Kepadatannya di Kecamatan Tugu, 2023 <i>Total Population and Density in Tugu District, 2023</i>	69
3.11	Penduduk yang Pindah Menurut Tujuan Dan Jenis Kelamin di Kecamatan Tugu, 2023 <i>Population Moving by Destination and Gender in Tugu District, 2023</i>	70
3.12	Penduduk yang Datang Menurut Tujuan Dan Jenis Kelamin di Kecamatan Tugu, 2023 <i>Incoming Population by Destination and Gender in Tugu District, 2023</i>	71
3.13	Jumlah Rumah Tangga dan Individu Menurut Status Kesejahteraan *) di Kecamatan Tugu, 2023 <i>Number of Households and Individuals by Welfare Status in Tugu District, 2023.....</i>	72

4.	SOSIAL DAN KESEJAHTERAAN RAKYAT/SOCIAL AND WELFARE	
4.1	PENDIDIKAN EDUCATION	
4.1.1	Jumlah Sekolah Menurut Tingkat Pendidikan di Kecamatan Tugu, 2023/2024 <i>Number of Schools by Educational Level in Tugu District, 2023/2024..</i>	79
4.1.2	Jumlah Guru Menurut Tingkat Pendidikan di Kecamatan Tugu, 2023/2024 <i>Number of Teachers by Educational Level in Tugu District, 2023/2024</i>	80
4.1.3	Jumlah Murid Menurut Tingkat Pendidikan di Kecamatan Tugu, 2023/2024 <i>Number of Pupils by Educational Level in Tugu District, 2023/2024.....</i>	81
4.2	KESEHATAN HEALTH	
4.2.1	Pemanfaatan Pelayanan Kesehatan Menurut Status Bayar per Bulan di Kecamatan Tugu, 2023 <i>Health Service Utilization by Monthly Payment Status in Tugu District, 2023.....</i>	82
4.2.2	Jumlah Fasilitas Kesehatan di Kecamatan Tugu <i>Number of Health Facilities in Tugu District</i>	84
4.2.3	Jumlah Tenaga Kesehatan di Kecamatan Tugu <i>Number of Health Workers in Tugu District</i>	86
4.2.4	Fasilitas Kesehatan Menurut Desa dan Jenisnya di Kecamatan Tugu, 2023 <i>Health Facilities by Village and Type in Tugu District, 2023.....</i>	88
4.2.5	Petugas Kesehatan Yang Tinggal/Menetap Menurut Desa dan Profesinya di Kecamatan Tugu, 2023 <i>Health Workers Who Live/Reside According to Village and Profession in Tugu District, 2023.....</i>	89
4.2.6	Jumlah Pasangan Usia Subur yang menjadi Peserta KB Aktif Menurut Alat Kontrasepsi per Desa di Kecamatan Tugu, 2023 <i>Number of Couples of Reproductive Age Who Are Active KB Participants According to Contraceptive Devices per Village in 2023...</i>	90

Tabel Table	Halaman Page	
4.2.7	Realisasi Pencapaian Akseptor KB Baru Menurut Alat Kontrasepsi per Desa di Kecamatan Tugu, 2023 <i>Realization of New KB Acceptors Achievement According to Contraceptive Devices per Village in Tugu District, 2023</i>	92
4.2.8	Realisasi Pencapaian Akseptor KB Lestari Aktif Menurut Alat Kontrasepsi per Desa di Kecamatan Tugu, 2023 <i>Realization of Lestari Aktif KB Acceptors Achievement According to Contraceptive Devices per Village in Tugu District, 2023</i>	93
4.2.9	Jumlah Pasangan Usia Subur dan Wanita Usia Subur per Desa di Kecamatan Tugu, 2023 <i>Number of Couples and Women of Reproductive Age per Village in Tugu District, 2023</i>	94
4.3	AGAMA DAN SOSIAL LAINNYA RELIGION AND OTHER SOCIAL AFFAIRS	
4.3.1	Jumlah Pondok Pesantren dan Madrasah Diniyah di Kecamatan Tugu, 2023 <i>Number of Islamic Boarding Schools and Islamic Madrasahs in Tugu District, 2023</i>	95
4.3.2	Jumlah Taman Pendidikan Al Quran, Santri dan Ustad di Kecamatan Tugu, 2023 <i>Number of Al Quran Education Parks, Students and Ustads in Tugu District, 2023</i>	96
4.3.3	Tanah Wakaf Per Desa di Kecamatan Tugu, 2023 <i>Waqf Land Per Village in Tugu District, 2023</i>	97
4.3.4	Jumlah Tempat Ibadah di Kecamatan Tugu, 2023 <i>Number of Places of Worship in Tugu District, 2023</i>	98
4.3.5	Pemeluk Agama Menurut Desa dan Agama di Kecamatan Tugu, 2023 <i>Religious Adherents by Village and Religion in Tugu District, 2023</i>	99
4.3.6	Organisasi Kesenian Menurut Desa dan Jenisnya di Kecamatan Tugu, 2023	100
4.3.7	Perkumpulan Olah Raga Menurut Desa dan Jenisnya di Kecamatan Tugu, 2023 <i>Sports Associations by Village and Type in Tugu District, 2023</i>	101

Tabel Table	Halaman Page
4.3.8	Jumlah Penyandang Cacat Menurut Jenisnya di Kecamatan Tugu, 2023 <i>Number of People with Disabilities by Type in Tugu District, 2023</i> 102
4.3.9	Gangguan Kriminalitas Menurut Jenisnya di Kecamatan Tugu, 2023 <i>Crime Disturbances by Type in Tugu District, 2023</i> 103
4.3.10	Gangguan Kecelakaan Lalu Lintas di Kecamatan Tugu, 2023 <i>Traffic Accident Disturbances in Tugu District, 2023</i> 104
4.3.11	Kejadian Bencana Alam di Kecamatan Tugu, 2023 <i>Natural Disaster in Tugu District, 2023</i> 105
4.3.12	Pelanggaran Penegakan Peraturan Daerah di Kecamatan Tugu, 2023 <i>Violation of Locat regulation Enforcement in Tugu District, 2023</i> 106
4.3.13	Usia Nikah Berdasarkan Umur Istri di Kecamatan Tugu, 2023 <i>Marriage Age Based on Age in Tugu District, 2023</i> 107
5.	PERTANIAN/AGRICULTURE
5.1	Luas Tanah Menurut Penggunaan di Kecamatan Tugu (ha), 2021–2023 <i>Land Area by Use in Tugu District (ha), 2021–2023</i> 114
5.2	Luas Sawah Menurut Jenis Pengairan dan Desa di Kecamatan Tugu (ha), 2023 <i>Rice Field Area by Irrigation Type in Tugu District (ha), 2023</i> 115
5.3	Luas Tanah Kering Menurut Penggunaannya dan Desa di Kecamatan Tugu (ha), 2023 <i>Dry Land Area by Use in Tugu District (ha), 2023</i> 116
5.4	Luas Panen Tanaman Bahan Makanan di Kecamatan Tugu (ha), 2019–2023 <i>Harvested Area of Foodstuff Crops in Tugu District (ha), 2019–2023</i> 117
5.5	Produksi Tanaman Bahan Makanan di Kecamatan Tugu (Kuintal), 2022–2023 <i>Production of Foodstuff Crops per ha in Tugu District (kuintal/ha), 2022–2023</i> 118

Tabel Table		Halaman Page
5.6	Produksi Tanaman Sayuran dan Buah-buahan Semusim Menurut Jenis Tanaman di Kecamatan Tugu (kuintal), 2020–2023 <i>Production of Seasonal Vegetables and Fruits by Kind of Plant in Tugu District (quintal), 2020–2023.....</i>	119
5.7	Produksi Buah-Buahan dan Sayuran Tahunan Menurut Jenis Tanaman di Kecamatan Tugu (kuintal), 2020–2023 <i>Production of Annual Fruits and Vegetables by Kind of Plant in Tugu District (quintal), 2020–2023.....</i>	121
5.8	Produksi Tanaman Biofarmaka Menurut Jenis Tanaman di Kecamatan Tugu (kg), 2020–2023 <i>Production of Medicinal Plants by Kind of Plant in Tugu District (kg),2020–2023</i>	123
5.9	Produksi Tanaman Hias Menurut Jenis Tanaman di Kecamatan Tugu (tangkai), 2020–2023 <i>Production of Ornamental Plants by Kind of Plant in Tugu District (stalks), 2020–2023</i>	124
5.10	Luas Panen Tanaman Sayuran dan Buah-buahan Semusim Menurut Jenis Tanaman di Kecamatan Tugu (ha), 2020–2023 <i>Harvested Area of Seasonal Vegetables and Fruits by Kind of Plant in Tugu District (ha), 2020–2023</i>	126
5.11	Luas Panen Tanaman Biofarmaka Menurut Jenis Tanaman di Kecamatan Tugu (m ²), 2020–2023 <i>Harvested Area of Medicinal Plants by Kind of Plant in Tugu District (m²), 2020–2023.....</i>	128
5.12	Luas Panen Tanaman Hias Menurut Jenis Tanaman di Kecamatan Tugu (m ²), 2020–2023 <i>Harvested Area of Ornamental Plants by Kind of Plant in Karanganyar District (m²), 2020–2023</i>	129
5.13	Populasi Ternak Menurut Jenis Ternak dan Desa di Kecamatan Tugu (ekor), 2023 <i>Livestock Population by Type and Village in Tugu District (head), 2023</i>	131
5.14	Populasi Unggas dan Aneka Ternak Menurut Jenis Ternak dan Desa di Kecamatan Tugu (ekor), 2023 <i>Poultry and Miscellaneous Livestock Population by Type and Village in Tugu District (head), 2023.....</i>	132

Tabel Table	Halaman Page
5.15	Sarana Produksi dan Pengairan di Kecamatan Tugu, 2019–2023 <i>Production and Irrigation Facilities in Tugu District, 2019-2023</i> 133
5.16	Perkumpulan Petani di Kecamatan Tugu, 2023 <i>Farmer's Association in Tugu District, 2023</i> 134
5.17	Alat-alat Pertanian Yang Masih Dapat Digunakan di Kecamatan Tugu, 2020-2023 <i>Usable Agricultural Tools in Tugu District, 2020-2023</i> 135
5.18	Luas Areal Perkebunan Menurut Jenis Tanaman di Kecamatan Tugu (ha), 2020–2023 <i>Plantation Area by Kind of Plant in Tugu District (ha), 2020-2023</i> 136
5.19	Luas Hutan Menurut Fungsi Hutan Dan Reboisasi di Kecamatan Tugu (ha), 2020–2023 <i>Forest Area by Forest Function and Reforestation in Tugu District (ha), 2020-2023</i> 137
5.20	Luas Panen, Produktivitas Dan Produksi Per Sub Round Tanaman Padi Kecamatan Tugu, 2023 <i>Harvested Area, Productivity and Production per Sub Round of Rice Crops in Tugu District, 2023</i> 138
5.21	Luas Panen, Produktivitas Dan Produksi Per Sub Round Tanaman Padi Sawah Kecamatan Tugu, 2023 <i>Harvested Area, Productivity and Production per Sub Round of Paddy Rice Crops in Tugu District, 2023</i> 139
5.22	Luas Panen, Produktivitas Dan Produksi Per Sub Round Tanaman Padi Ladang Kecamatan Tugu, 2023 <i>Harvested Area, Productivity and Production per Sub Round of Field Rice Crops in Tugu District, 2023</i> 140
5.23	Luas Panen, Produktivitas Dan Produksi Per Sub Round Tanaman Palawija (Jagung) Kecamatan Tugu, 2023 <i>Harvested Area, Productivity and Production per Sub Round of Secondary Crops (Corn) in Tugu District, 2023</i> 141
5.24	Luas Panen, Produktivitas Dan Produksi Per Sub Round Tanaman Palawija (Ubi Kayu) Kecamatan Tugu, 2023 <i>Harvested Area, Productivity and Production per Sub Round of Secondary Crops (Cassava) in Tugu District, 2023</i> 142

Tabel Table	Halaman Page	
5.25	Luas Panen, Produktivitas Dan Produksi Per Sub Round Tanaman Palawija (Kedelai) Kecamatan Tugu, 2023 <i>Harvested Area, Productivity and Production per Sub Round of Secondary Crops (Soybean) in Tugu District, 2023</i>	143
5.26	Luas Panen, Produktivitas Dan Produksi Per Sub Round Tanaman Palawija (Kacang Tanah) Kecamatan Tugu, 2023 <i>Harvested Area, Productivity and Production per Sub Round of Secondary Crops (Peanuts) in Tugu District, 2023.....</i>	144
5.27	Luas Panen, Produktivitas Dan Produksi Per Sub Round Tanaman Palawija (Kacang Hijau) Kecamatan Tugu, 2023 <i>Harvested Area, Productivity and Production per Sub Round of Secondary Crops (Mung Beans) in Tugu District, 2023</i>	145
5.28	Jumlah Produksi Hasil Perhutani di Kecamatan Tugu, 2023 <i>Total Production of Perhutani Products in Tugu District, 2023</i>	146
6. EKONOMI/ECONOMY		
6.1	Banyaknya Pasar Tradisional dan Pasar Modern di Kecamatan Tugu, 2023 <i>Number of Traditional Market and Modern Market in Tugu District, 2023</i>	152
6.2	Rata-rata Harga yang Dibayar Petani di Kecamatan Tugu, 2021 – 2023 <i>Average Prices Paid by Farmer in Tugu District, 2021 – 2023.....</i>	153
6.3	Jumlah Unit Usaha BUMDES per Desa di Kecamatan Tugu, 2023 <i>Number of Village-Owned Enterprise Business Unit per Village in Tugu District, 2023</i>	154
6.4	Target dan Realisasi Pajak Bumi dan Bangunan (PBB) di Kecamatan Tugu, 2023 <i>Target and Realization of Land and Building Tax in Tugu District, 2023</i>	155
6.5	Rekapitulasi APBDes per Bidang di Kecamatan Tugu, 2023 <i>Recapitulation of Village Budget per Sector in Tugu District, 2023.....</i>	157

Tabel Table		Halaman Page
6.6	Jumlah Toko Kelontong, Warung, Rumah Makan, dan Hotel/Penginapan di Kecamatan Tugu, 2023 <i>Number of Shops, Stalls, Restaurants, and Hotels/Inns in Tugu District, 2023</i>	161
6.7	Banyaknya Fasilitas Lembaga Keuangan per Desa di Kecamatan Tugu, 2023 <i>Number of Financial Institution Facilities per Village in District Tugu, 2023</i>	162
6.8	Banyaknya Industri Pengolahan Menurut Jenisnya per Desa/Kelurahan di Kecamatan Tugu, 2023 <i>Number of Processing Industries by Type per Village in Kecamatan Tugu, 2023</i>	163
6.9	Jumlah Komoditas Ekspor Ikan dari Pelabuhan Perikanan Menurut Bulan di Kecamatan Tugu, 2023 <i>Number of Fish Export Commodities from Fishing Ports by Month in Tugu District, 2023</i>	165

DAFTAR GAMBAR/LIST OF FIGURES

Gambar Figure	Halaman Page	
1.1	Luas Daerah menurut Desa/Kelurahan (%), 2023 <i>Total Area by Village/Kelurahan (%), 2023.....</i>	5
1.2	Jarak dari Kantor Desa ke Kantor Kecamatan (km), 2023 <i>Distance from Village Office to District Office (km), 2023.....</i>	6
2.2	Jumlah Perangkat Desa di Kecamatan Tugu, 2023 <i>Number of Village Apparatus in Tugu District, 2023.....</i>	27
2.2	Jumlah Rukun Tetangga (RT) dan Rukun Warga (RW) di Kecamatan Tugu, 2023 <i>Number Rukun Tetangga (RT) and Rukun Warga (RW) in Tugu District, 2023.....</i>	28
3.1	Kepadatan Penduduk dan Jumlah Penduduk di Kecamatan Tugu, 2023 <i>Population Density and Total Population in Tugu District, 2023.....</i>	58
3.2	Jumlah Penduduk per Desa Menurut Jenis Kelamin di Kecamatan Tugu, 2023 <i>Total Population per Village by Gender in Tugu District, 2023.....</i>	59
4.1	Jumlah SD dan MI di Kecamatan Tugu, 2023 <i>Number of Elementary School and MI in Tugu District, 2023.....</i>	77
4.2	Jumlah Fasilitas Kesehatan di Kecamatan Tugu, 2023 <i>Number of Health Facilities in Gandusari Tugu, 2023.....</i>	78
5.1	Luas Tanah Menurut Penggunaan di Kecamatan Tugu (ha), 2023 <i>Land Area by Use in Tugu District (ha), 2023.....</i>	112
5.2	Populasi Unggas dan Aneka Ternak Menurut Jenis Ternak dan Desa di Kecamatan Tugu (ekor), 2023 <i>Poultry and Miscellaneous Livestock Population by Type in Tugu District (head), 2023.....</i>	113
6.1	Jumlah Pasar Tradisional dan Pasar Modern di Kecamatan Tugu, 2023 <i>Number of Traditional Market and Modern Market in Tugu District, 2023.....</i>	151

Gambar
Figure

Halaman
Page

<https://trenggalekkab.bps.go.id>

PENJELASAN UMUM/EXPLANATORY NOTES

Tanda-tanda, satuan-satuan, dan lain-lainnya yang digunakan dalam publikasi ini adalah sebagai berikut:

Symbols, measurement units, and acronyms which are used in this publication, are as follows:

1. TANDA-TANDA/SYMBOLS

Data tidak tersedia/ <i>Data not available</i>	: ...
Tidak ada atau nol / <i>Null or zero</i>	: -
Data dapat diabaikan/ <i>Data negligible</i>	: ~0
Tanda decimal/ <i>Decimal point</i>	: ,
Data tidak dapat ditampilkan/ <i>Not applicable</i>	: NA
Angka estimasi/ <i>Estimated figures</i>	: e
Angka diperbaiki/ <i>Revised figures</i>	: r
Angka sementara/ <i>Preliminary figures</i>	: *
Angka sangat sementara/ <i>Very preliminary figures</i>	: **
Angka sangat sangat sementara/ <i>Very very preliminary figures</i>	: ***

2. SATUAN/UNITS

barel/ <i>barrel</i>	: 158,99 liter/ <i>litres</i> = 1/6,2898 m ³
hektare (ha)/ <i>hectare (ha)</i>	: 10.000 m ²
kilometer (km)/ <i>kilometres (km)</i>	: 1.000 meter/ <i>meters (m)</i>
knot/ <i>knot</i>	: 1,8523 km/jam (<i>km/hour</i>)
kuintal/ <i>quintal</i>	: 100 kg
KWh	: 1.000 Watt <i>hour</i>
MWh	: 1.000 KWh
liter (untuk beras)/ <i>litre (for rice)</i>	: 0,80 kg
MMSCF	: 1/35,3 m ³
metrik ton (m.ton)/ <i>metric ton (m. ton)</i>	: 0,98421 long ton = 1.000 kg
ons/ <i>ounce</i>	: 28,31 gram/ <i>grams</i>
ton	: 1.000 kg

Satuan lain: buah, dus, butir, helai/lembar, kaleng, batang, pulsa, ton kilometer (ton-km), jam, menit, persen (%).

Other units: unit, pack, pieces, sheet, tin, pulse, ton-kilometres(ton-km), hour, minute, percent (%).

Perbedaan angka di belakang koma disebabkan oleh pembulatan angka.

The difference in decimal numbers is caused by rounding.

DAFTAR SINGKATAN/LIST OF ABBREVIATION

SI	: Stasiun Iklim/ <i>Climate Station</i>
SMPK	: Stasiun Meterologi Pertanian Khusus/ <i>Special Agricultural Meteorological Station</i>
t.t	: Tempat tidur/ <i>Bed</i>
BCG	: Bacillus Calmette Guerin
DPT	: Difteri, Pertusis, Tetanus/ <i>Diphtheria, Tetanus, and Pertussis</i>
TT	: Tetanus Toxoid
IOT	: Industri Obat Tradisional/ <i>Traditional Medicine Industry</i>
IKOT	: Industri Kecil Obat Tradisional/ <i>Traditional Medicine Small Industry</i>
Alkes	: Alat kesehatan/ <i>Health Kits</i>
PKRT	: Perbekalan Kesehatan Rumah tangga/ <i>Household Health Logistics</i>
Kompl	: Komplemen/ <i>Complement</i>
IRTP	: Industri Pangan Produksi Rumah Tangga/ <i>Foods Home Industry</i>
PBF	: Pedagang Besar Farmasi/ <i>Pharmacy Whole-seller</i>
GFK	: Gudang Farmasi Kab/Kota/Regency/ <i>Municipality Pharmacy Warehouse</i>
RB	: Rumah Bersalin/ <i>Delivery House</i>
Pustu	: Puskesmas pembantu/ <i>Auxiliary Public Health Center</i>
BP	: Balai Pengobatan/ <i>Polyclinic</i>
TPS	: Tempat Pembuangan Sampah Sementara / <i>landfill</i>
Jamkesmas	: Jaminan kesehatan masyarakat miskin/ <i>Poor public health insurance</i>
PJKMU	: Program Jaminan Kesehatan Masyarakat Umum/ <i>General Public Health Insurance Program</i>
SIUP	: Surat Ijin Usaha Perdagangan/ <i>Trading Permission Letter</i>
TDP	: Tanda Daftar Perusahaan/ <i>Company Registration Identity</i>
API	: Angka Pengenal Importir/ <i>Importer's Identity Number</i>

01

Geografi dan Iklim

<https://treggalekkab.bps.go.id>



PENJELASAN TEKNIS

1. Kecamatan Tugu merupakan kecamatan yang terletak di bagian barat dari wilayah Kabupaten Trenggalek, yang terletak pada 111.6833 - 111.5667 BT dan 7.9667 - 8.1880 LS
2. Berdasarkan kondisi geografisnya, Kecamatan Tugu di sebelah utara berbatasan dengan Kabupaten Ponorogo, di sebelah timur berbatasan dengan Kecamatan Trenggalek, di sebelah Barat berbatasan dengan Kabupaten Ponorogo, dan disebelah selatan berbatasan dengan Kecamatan Karanganyar.
3. Data cuaca dan curah hujan di Kecamatan Tugu menunjukkan pola musim penghujan dan musim kemarau setiap tahunnya.
4. Kecamatan Tugu mengalami musim kemarau pada bulan Agustus - Desember dan musim penghujan pada bulan Januari - Juli.

TECHNICAL NOTES

1. *Tugu District is a district located in the eastern part of Trenggalek Regency, which located at 111.6833 - 111.5667 East Longitude and 7.9667 - 8.1880 South Latitude.*
2. *Based on its geographical conditions, Tugu District borders Ponorogo Regency to the north, Trenggalek District to the east, Ponorogo Regency to the west, and the Karanganyar District to the south.*
3. *Weather and rainfall data in Tugu District show a pattern of rainy and dry seasons every year.*
4. *Tugu District experiences a dry season in August - December and a rainy season in January - July.*

ULASAN

Kecamatan Tugu memiliki luas sebesar 74,72 km². Kecamatan Tugu terdiri atas 15 desa. Desa terluas adalah Desa Prambon yaitu sebesar 16,28 km² atau 22 persen dari luas Kecamatan Tugu.

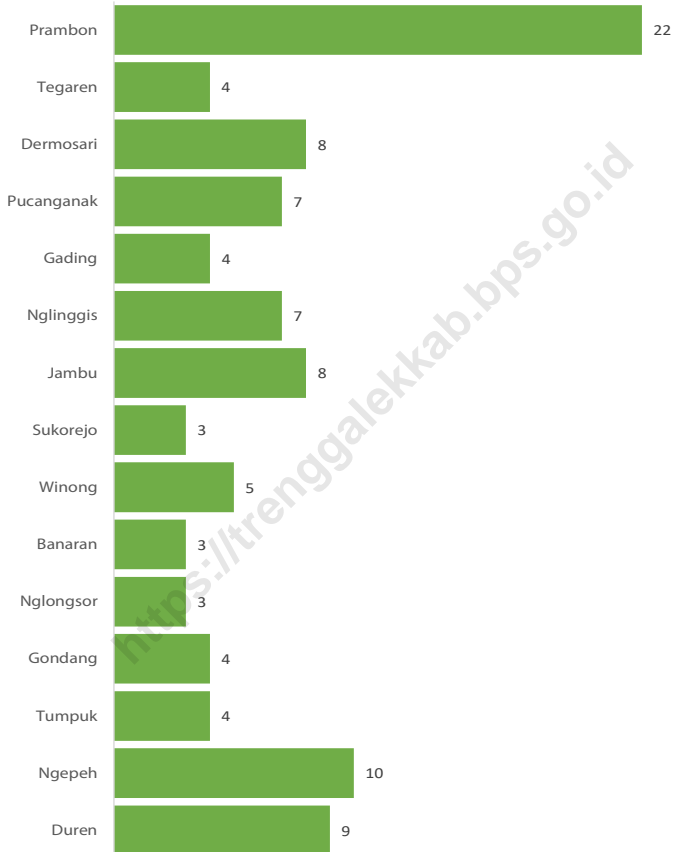
Jumlah rata-rata curah hujan Kecamatan Tugu tahun 2023 adalah 254 mm per bulan dan rata-rata hari Hujan tiap bulan adalah 12 hari per bulan.

DESCRIPTION

Tugu District has an area of 74,72 km². Tugu District consists of 15 villages. The largest village is Prambon Village, which is 16,28 km² or 22 percent of the area of Tugu District.

The average rainfall in Tugu District in 2023 is 254 mm per month and the average number of rainy days per month is 12 days per month.

<https://trenggalekkab.go.id>

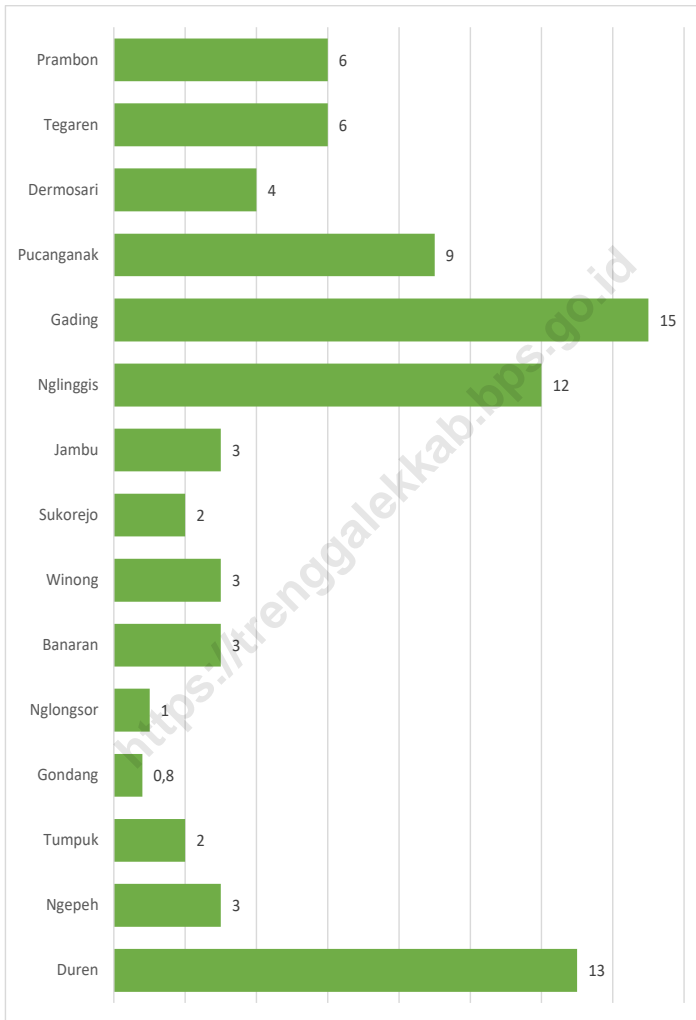


Sumber/Source : Koordinator Statistik Kecamatan (KSK) Kecamatan Tugu/Tugu District Statistics Coordinator

Gambar
Figures

1.1

Luas Daerah menurut Desa/Kelurahan (%), 2023
Total Area by Village/Kelurahan (%), 2023



Sumber/Source : Potensi Desa/Village Potential Statistics

Gambar
Figures

1.2

Jarak dari Kantor Desa ke Kantor Kecamatan (km), 2023
Distance from Village Office to District Office (km), 2023

Tabel
Table 1.1

Letak Geografis Kecamatan Tugu
Geographical Location of Tugu District

No Number	Bagian Part	Diantara Between
(1)	(2)	(3)
1.	<i>Bujur Timur</i>	111° 41' - 111° 34'
2.	<i>Lintang Selatan</i>	07° 58' - 58° 05'
3	<i>Ketinggian dari permukaan Laut</i>	200 mdpl

Sumber/Source: Koordinator Statistik Kecamatan (KSK) Kecamatan Tugu/Tugu District Statistics Coordinator

Tabel 1.2 **Batas Kecamatan Tugu**
Table **Tugu District Boundaries**

No Number	Bagian Part	Perbatasan dengan Border With
(1)	(2)	(3)
1	<i>Utara</i>	Kabupaten Ponorogo
2	<i>Timur laut</i>	Kecamatan Bendungan
3	<i>Timur</i>	Kecamatan Trenggalek
4	<i>Tenggara</i>	Kecamatan Karangn
5	<i>Selatan</i>	Kecamatan Karangn
6	<i>Barat daya</i>	Kecamatan Pule
7	<i>Barat</i>	Kabupaten Ponorogo
8	<i>Barat laut</i>	Kabupaten Ponorogo

Sumber/Source: Koordinator Statistik Kecamatan (KSK) Kecamatan Tugu/Tugu District Statistics Coordinator

Tabel 1.3
Table

**Letak Astronomis Kantor Desa dan Topografi Wilayah
Desa di Kecamatan Tugu**
*Astronomical Location of Village Office and Topography of
Village Area in Tugu District*

No Number	Desa Village	Koordinat Coordinate	
		Garis Lintang (LS) South Latitude	Garis Bujur (BT) East Longitude
(1)	(2)	(3)	(4)
1	Duren	80.401	111.6618
2	Ngepeh	80.653	111.6236
3	Tumpuk	80.409	111.6440
4	Gondang	80.409	111.6440
5	Nglongsor	80.227	111.6687
6	Banaran	-	-
7	Winong	80.328	111.6487
8	Sukorejo	80.406	111.6442
9	Jambu	80.465	111.6625
10	Nglinggis	80.279	111.6138
11	Gading	80.235	111.6024
12	Pucanganak	80.605	111.6486
13	Dermosari	86.058	111.6345
14	Tegaren	80.198	111.6483
15	Prambon	80.225	111.6685

Lanjutan Tabel/*Continued Table* 1.3

No Number	Desa Village	Topografi Wilayah Area Topography
(1)	(2)	(6)
1	Duren	Pegunungan/ <i>Mountains</i>
2	Ngepeh	Dataran/ <i>Land</i>
3	Tumpuk	Dataran/ <i>Land</i>
4	Gondang	Dataran/ <i>Land</i>
5	Nglongsor	Dataran/ <i>Land</i>
6	Banaran	Dataran/ <i>Land</i>
7	Winong	Dataran/ <i>Land</i>
8	Sukorejo	Dataran/ <i>Land</i>
9	Jambu	Dataran/ <i>Land</i>
10	Nglinggis	Pegunungan/ <i>Mountains</i>
11	Gading	Pegunungan/ <i>Mountains</i>
12	Pucanganak	Pegunungan/ <i>Mountains</i>
13	Dermosari	Dataran/ <i>Land</i>
14	Tegaren	Dataran/ <i>Land</i>
15	Prambon	Pegunungan/ <i>Mountains</i>

Sumber/*Source*: Koordinator Statistik Kecamatan (KSK) Kecamatan Tugu/*Tugu District Statistics Coordinator*

Tabel
Table 1.4

Jarak dari Kantor Desa ke Kantor Kecamatan ke Kantor Kabupaten yang Membawahi di Kecamatan Tugu
Distance from Village Office to District Office to Regency Office in Charge in Tugu District

No Number	Desa Village	Kantor Kecamatan (km) District Office (km)	Kantor Kabupaten (km) Regency Office (km)
(1)	(2)	(3)	(4)
1	Duren	13	23
2	Ngepeh	3	10
3	Tumpuk	2	9
4	Gondang	0,8	7
5	Nglongsor	1	7
6	Banaran	3	6
7	Winong	3	10
8	Sukorejo	2	12
9	Jambu	3	13
10	Nglinggis	12	22
11	Gading	15	25
12	Pucanganak	9	18
13	Dermosari	4	10
14	Tegaren	6	11
15	Prambon	6	8

Sumber/Source: Potensi Desa/Village Potential Statistics

Tabel 1.5 Nama Sungai dan Nama Gunung di Kecamatan Tugu
Table *River Names and Mountain Names in Tugu District*

No Number	Desa Village	Nama Sungai Rivers Names	Nama Gunung Mountain Names
(1)	(2)	(3)	(4)
1	Duren	kali duren	-
2	Ngepeh	kali beji	butak
3	Tumpuk	-	-
4	Gondang	kali pinggir	-
5	Nglongsor	kali nglongsor	-
6	Banaran	kali banaran	-
7	Winong	kali winong	-
8	Sukorejo	-	-
9	Jambu	-	-
10	Nglinggis	-	-
11	Gading	-	-
12	Pucanganak	-	-
13	Dermosari	-	-
14	Tegaren	-	-
15	Prambon	kali prambon	-

Sumber/Source: Pengamat Pengairan Kecamatan Tugu/TuguDistrict Irrigation Observer

Tabel 1.6
Table

Bahan Tambang/Galian di Kecamatan Tugu
Mining Materials/Excavation in Tugu District

No Number	Jenis Tambang Mine Type	Lokasi Location
(1)	(2)	(3)
1	Emas	-
2	Batu Koral	Duren, Pucanganak, Nglinggis
3	Batu Kapur	Ngepeh, Tumpuk, Prambon, Winong
4	Batu Mulia	-
5	Batu Marmer	-
6	Batu Bara	-

Sumber/Source: Dinas Lingkungan Hidup, Pertambangan, dan Energi/*Environmental, Mining, and Energy Department*

Tabel 1.7 Keadaan Geologi Kecamatan Tugu
Table 1.7 *Geological Condition of Tugu District*

No Number	Jenis Tanah Soil Type	Persentase (%) Percentage (%)
(1)	(2)	(3)
1	Litosol/ <i>Lithosol</i>	0
2	Komplek Litosol Mediteran dan Rensime/ <i>Mediterranean Lithosol Complex and Rensime</i>	0
3	Aluvial Kelabu/ <i>Gray Alluvial</i>	90
4	Komplek Litosol Coklat Kemerahan dan Litosol/ <i>Redish Brown Lithosol Complex and Lithosol</i>	10

Sumber/Source: Dinas Lingkungan Hidup, Pertambangan, dan Energi/*Environmental, Mining, and Energy Department*

Tabel 1.8 Jenis Tanah Menurut Bagian di Kecamatan Tugu
Table *Soil Types by Section in Tugu District*

No Number	Bagian Part	Jenis Tanah Type of Soil
(1)	(2)	(3)
1	Utara/North	Mediteran/Mediterranean
2	Timur/East	Aluvial/Alluvial
3	Selatan/South	Mediteran/Mediterranean
4	Barat/West	Mediteran/Mediterranean

Sumber/Source: Dinas Lingkungan Hidup, Pertambangan, dan Energi/Environmental, Mining, and Energy Departement

Tabel 1.9 Luas Lahan Berdasarkan Jenis penggunaan (Ha) di Kecamatan Tugu
Table 1.9 Land Area Based on Type of Use (Ha) in Tugu District

No Number	Penggunaan Use	2021	2022	2023
(1)	(2)	(5)	(6)	(7)
1	Tanah Sawah Rice Field	1006	1006	1006
	Irigasi Teknis Technical Irrigation	312	312	312
	Irigasi 1/2 Teknis 1/2 Technical Irrigation	354	354	354
	Irigasi Sederhana Simple Irrigation	260	260	260
	Irigasi Desa/Non PU Village Irrigation/Non PU	-	-	-
	Tadah Hujan Rainfed	80	80	80
2	Lahan Kering Dry Land	6318	6318	6318
	Pekarangan Yard	1295	1295	1295
	Tegal/Kebun Field/Garden	2089	2089	2089
	Hutan Rakyat Community Forest	408	408	408
	Hutan Negara State Forest	2526	2526	2526
3	Lainnya Others	148	148	148
	Tambak Pond	-	-	-
	Perkebunan Plantation	-	-	-
	Lainnya Others	148	148	148
	Jumlah/Total	13.938	13.938	13.938

Sumber/Source: Mantri Tani Kecamatan Tugu/Tugu District Agricultural Assistant

Tabel 1.10
Table

Jumlah Hari Hujan dan Curah Hujan di Kecamatan Tugu, 2023
Number of Rainy Days and Rainfall in Tugu District, 2023

No Number	Bulan Month	Hari Hujan Rainy Days	Curah Hujan Rainfall	Hujan Maksimum Maximum Rain	Rata-rata Curah Hujan Average Rainfall
(1)	(2)	(3)	(4)	(5)	(6)
1	Januari/January	15	399	41	27
2	Februari/February	26	737	58	28
3	Maret/March	19	545	76	29
4	April/April	19	294	35	15
5	Mei/May	6	194	61	32
6	Juni/June	17	158	45	9
7	Juli/July	13	238	74	18
8	Agustus/August	1	3	3	3
9	September/September	3	16	6	5
10	Oktober/October	1	3	3	3
11	November/November	9	232	75	26
12	Desember/December	9	234	50	26

Sumber/Source: Pengamat Pengairan Kecamatan Tugu/Tugu District Irrigation Observer

Tabel
Table 1.11

Ketinggian dari Permukaan Laut per Desa di Kecamatan Tugu
Height from Sea Level per Village in Tugu District

No Number	Desa Village	Ketinggian (m) Height (m)
(1)	(2)	(3)
1	Duren	300
2	Ngepeh	200
3	Tumpuk	200
4	Gondang	200
5	Nglongsor	200
6	Banaran	250
7	Winong	250
8	Sukorejo	200
9	Jambu	250
10	Nglinggis	300
11	Gading	350
12	Pucanganak	250
13	Dermosari	250
14	Tegaren	250
15	Prambon	300

Catatan/Note: Diukur dari Kantor Pemerintah setempat (Balai Desa)/Measured from the local Government Office (Village Hall)

Sumber/Source: Pengamat Pengairan Kecamatan Tugu/Tugu District Irrigation Observer

Tabel 1.12
Table

Rata-Rata Kedalaman Sumber Air Tanah (Sumur) per Desa di Kecamatan Tugu
Average Depth of Ground Water Sources (Wells) per Village in Tugu District

No Number	Desa Village	Kedalaman (m) Depth (m)
(1)	(2)	(3)
1	Duren	25
2	Ngepeh	12
3	Tumpuk	12
4	Gondang	10
5	Nglongsor	10
6	Banaran	12
7	Winong	14
8	Sukorejo	12
9	Jambu	14
10	Nglinggis	25
11	Gading	20
12	Pucanganak	15
13	Dermosari	15
14	Tegaren	12
15	Prambon	15

Sumber/Source: Koordinator Statistik Kecamatan (KSK) Kecamatan Tugu/Tugu District Statistics Coordinator

Tabel
Table 1.13

**Banyaknya Sumber Air Menurut Penggunaan di
Kecamatan Tugu, 2023**
*Number of Water Sources According to Use in Tugu District,
2023*

No Number	Desa Village	Irigasi Irrigation	Irigasi dan Air Minum Irrigation and Drinking Water	Jumlah Total
(1)	(2)	(3)	(4)	(5)
1	Duren	-	-	-
2	Ngepeh	-	-	-
3	Tumpuk	-	-	-
4	Gondang	-	-	-
5	Nglongsor	-	-	-
6	Banaran	-	-	-
7	Winong	-	-	-
8	Sukorejo	-	-	-
9	Jambu	-	-	-
10	Nglinggis	-	-	-
11	Gading	-	-	-
12	Pucanganak	-	-	-
13	Dermosari	-	-	-
14	Tegaren	-	-	-
15	Prambon	-	-	-
Kecamatan Tugu		-	-	-

Tabel
Table 1.14

Luas Wilayah Menurut Desa di Kecamatan Tugu, 2023
Area by Village in Tugu District, 2023

No Number	Desa Village	Luas (km ²) Area (km ²)	Persentase Percentage
(1)	(2)	(3)	(4)
1	Duren	6,42	9
2	Ngepeh	7,38	10
3	Tumpuk	3,00	4
4	Gondang	2,84	4
5	Nglongsor	2,33	3
6	Banaran	1,90	3
7	Winong	3,70	5
8	Sukorejo	1,89	3
9	Jambu	6,25	8
10	Nglinggis	5,21	7
11	Gading	3,17	4
12	Pucanganak	5,34	7
13	Dermosari	6,19	8
14	Tegaren	2,82	4
15	Prambon	16,28	22
Kecamatan Tugu		141	100,00

Sumber/Source: Koordinator Statistik Kecamatan (KSK) Kecamatan Tugu/Tugu District Statistics Coordinator

02

Pemerintahan

<https://treggalekkab.bpk.go.id>



<https://trenggalekkab.bps.go.id>

PENJELASAN TEKNIS

1. Pemerintahan adalah suatu sistem yang mengatur segala kegiatan masyarakat dalam suatu daerah/wilayah/negara yang meliputi segala aspek kehidupan berdasarkan norma-norma tertentu.
2. Kecamatan Tugu sebagai salah satu kecamatan di Kabupaten Trenggalek mempunyai sistem pemerintahan yang sama dengan kecamatan-kecamatan lain. Unit pemerintahan di bawah kecamatan secara langsung adalah desa. Masing-masing desa terbagi atas dusun/lingkungan, rukun kampung dan rukun tetangga (RT).
3. Berdasarkan perkembangan desa, setiap desa dapat dikelompokkan menjadi tingkat, yaitu Desa Swadaya, Desa Swakarya dan Desa Swasembada.
4. Desa adalah desa dan desa adat atau yang disebut dengan nama lain, selanjutnya disebut Desa adalah kesatuan masyarakat hukum yang memiliki batas wilayah yang berwenang untuk mengatur dan mengurus urusan pemerintahan, kepentingan masyarakat setempat berdasarkan prakarsa masyarakat, hak asal usul, dan/atau hak tradisional yang diakui dan dihormati dalam

TECHNICAL NOTES

1. *Governance is a system which arranges all activities in community in region/area/country which covers all the side of live based on certain norms.*
2. *Tugu District as one of the districts in Trenggalek Regency has the same government system with the other districts. Government unit under the district is the village. Each village is divided into dusun/lingkungan, rukun kampung and rukun tetangga (RT).*
3. *Based on the development of village, each village can be categorized into three level, they are Swadaya village, Swakarsa village and Swasembada village.*
4. *Village is village and custom village or that is called by other terms, hereinafter referred to as the village is the unity of the legal community who have territorial boundaries that are authorized to regulate and manage government affairs, the interest of local communities community initiatives, the origin and local customs that are acknowledged and respected within the unitary System of*

sistem Pemerintahan Negara Kesatuan Republik Indonesia (Undang-Undang Nomor 6 Tahun 2014 tentang Desa).

Government Republic of Indonesia (Law No. 6 Year 2014 about Village).

5. Kelurahan adalah suatu wilayah yang dipimpin oleh seorang Lurah sebagai perangkat daerah kabupaten dan atau daerah kota di bawah kecamatan (Undang-Undang No. 32 Tahun 2004 tentang Pemerintahan Daerah).

5. *Special village is an area that is led by a special village head (lurah) as an apparatus of regency and or municipality under the district (Law No. 32/2004 about Local Governmental).*

<https://trenggalekkab.bps.go.id/>

ULASAN

Kecamatan Tugu dengan luas wilayah seluas 74,72 km². Dibagi habis menjadi 15 desa, 99 Rukun Warga (RW) dan 324 Rukun Tetangga (RT).

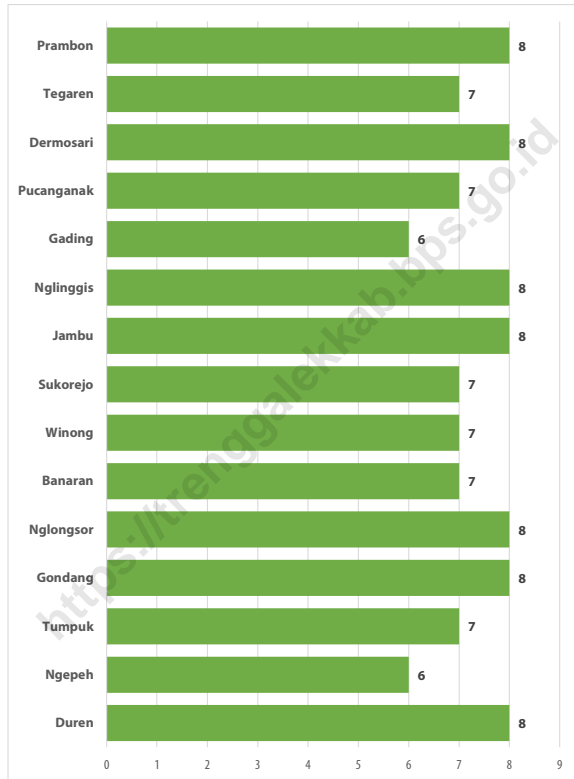
Jumlah perangkat desa di Kecamatan Tugu mencapai 110 orang. Sementara itu, jumlah anggota Perlindungan Masyarakat (Linmas) di Kecamatan Tugu adalah 417 orang, dengan Desa Prambon memiliki jumlah anggota linmas terbanyak, yaitu sebanyak 38 orang.

DESCRIPTION

Tugu District with an area of 74.72 km². It is divided into 15 villages, 99 rukun warga (RW) and 324 rukun tetangga (RT).

The number of village apparatus in Tugu District totals 110 people. Meanwhile, the number of Community Protection (Linmas) members in Kecamatan Tugu is 417 people, with Prambon Village having the highest number of Linmas members, with 38 people.

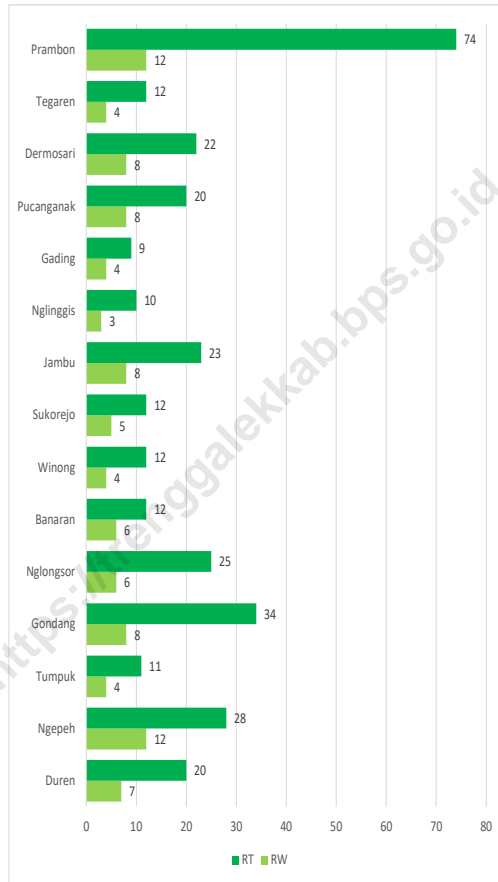
<https://trenggalek.go.id>



Sumber/Source : Kantor Desa/Village Offices

Gambar 2.2
Figures

Jumlah Perangkat Desa di Kecamatan Tugu, 2023
Number of Village Apparatus in Tugu District, 2023



Sumber/Source : Kantor Desa/Village Offices

Gambar 2.2
Figures

Jumlah Rukun Tetangga (RT) dan Rukun Warga (RW) di Kecamatan Tugu, 2023
Number Rukun Tetangga (RT) and Rukun Warga (RW) in Tugu District, 2023

2.1 WILAYAH ADMINISTRATIF ADMINISTRATIVE AREA

Tabel 2.1.1 Jumlah Dusun, Rukun Warga (RW) dan Rukun Tetangga (RT) Menurut Desa/Kelurahan di Kecamatan Tugu, 2023
Table *Number of Hamlet, Rukun Warga (RW) and Rukun Tetangga (RT) by Villages/Kelurahan in Tugu District, 2023*

No Number	Desa/Kelurahan Village/Kelurahan	Dusun	Rukun Warga (RW)	Rukun Tetangga (RT)
(1)	(2)	(3)	(4)	(5)
1	Duren	3	7	20
2	Ngepeh	4	12	28
3	Tumpuk	2	4	11
4	Gondang	5	8	34
5	Nglongsor	3	6	25
6	Banaran	3	6	12
7	Winong	3	4	12
8	Sukorejo	3	5	12
9	Jambu	5	8	23
10	Nglinggis	2	3	10
11	Gading	3	4	9
12	Pucanganak	4	8	20
13	Dermosari	4	8	22
14	Tegaren	3	4	12
15	Prambon	6	12	74
Kecamatan Tugu		53	99	324

Sumber/Source: Kantor Kecamatan Tugu/Tugu District Offices

2.2 SUMBER DAYA MANUSIA HUMAN RESOURCES

Tabel 2.2.1 Jumlah Perangkat Desa di Kecamatan Tugu, 2023
Table Number of Village Apparatus in Tugu District, 2023

No Number	Desa/Kelurahan Village/Kelurahan	Perangkat Desa Village Apparatus
(1)	(2)	(3)
1	Duren	8
2	Ngepeh	6
3	Tumpuk	7
4	Gondang	8
5	Nglongsor	8
6	Banaran	7
7	Winong	7
8	Sukorejo	7
9	Jambu	8
10	Nglinggis	8
11	Gading	6
12	Pucanganak	7
13	Dermosari	8
14	Tegaren	7
15	Prambon	8
Kecamatan Tugu		110

Sumber/Source: Podes 2024/Village Potential Statistics 2024

Tabel
Table 2.2.2

**Jumlah Perangkat Desa Menurut Jabatan per Desa di
Kecamatan Tugu, 2023**
*Number of Village Apparatus by Position per Village in Tugu
District, 2023*

No Number	Desa/Kelurahan Village/Kelurahan	Kepala Desa Head of Village	Sekretaris Desa Village Secretary	Kepala Urusan Head of Affairs	Kepala Seksi Head of Section
(1)	(2)	(3)	(4)	(5)	(6)
1	Duren	1	1	3	3
2	Ngepeh	1	1	2	2
3	Tumpuk	1	1	2	3
4	Gondang	1	1	3	3
5	Nglongsor	1	1	3	3
6	Banaran	1	1	3	2
7	Winong	1	1	3	2
8	Sukorejo	1	1	3	2
9	Jambu	1	1	3	3
10	Nglinggis	1	1	3	3
11	Gading	1	1	2	2
12	Pucanganak	1	1	3	2
13	Dermosari	1	1	3	3
14	Tegaren	1	1	3	2
15	Prambon	1	1	3	3
Kecamatan Tugu		15	15	42	38

Sumber/Source: Podes 2024/Village Potential Statistics 2024

Tabel
Table 2.2.3

Luas Bengkok Pamong/Perangkat Desa Menurut Desa dan Jenis Tanah di Kecamatan Tugu, 2023
Area of Bengkok Pamong/Village Apparatus by Village and Land Type in Tugu District, 2023

No Number	Desa/Kelurahan Village/Kelurahan	Luas Bengkok (ha) Area of Bengkok (ha)		Jumlah Total
		Tanah Sawah Paddy Land	Tanah Kering Dry Land	
(1)	(2)	(3)	(4)	(5)
1	Duren
2	Ngepeh
3	Tumpuk
4	Gondang
5	Nglongsor
6	Banaran
7	Winong
8	Sukorejo
9	Jambu
10	Nglinggis
11	Gading
12	Pucanganak
13	Dermosari
14	Tegaren
15	Prambon
Kecamatan Tugu	

Catatan/Note: Data tidak tersedia/Data is unavailable

Sumber/Source: ...

Tabel
Table 2.2.4

**Potensi Rakyat Terlatih Menurut Latihan Dasar di
Kecamatan Tugu, 2023**
*Potential of Trained People by Basic Training in Tugu
District, 2023*

No Number	Desa/Kelurahan Village/Kelurahan	Linmas	Kamra	Wanra	Jumlah Total
(1)	(2)	(3)	(4)	(5)	(6)
1	Duren	31	-	-	31
2	Ngepeh	31	-	-	31
3	Tumpuk	29	-	-	29
4	Gondang	31	-	-	31
5	Nglongsor	21	-	-	21
6	Banaran	24	-	-	24
7	Winong	22	-	-	22
8	Sukorejo	25	-	-	25
9	Jambu	21	-	-	21
10	Nglinggis	32	-	-	32
11	Gading	34	-	-	34
12	Pucanganak	32	-	-	32
13	Dermosari	25	-	-	25
14	Tegaren	21	-	-	21
15	Prambon	38	-	-	38
Kecamatan Tugu		417	-	-	417

Sumber/Source: Kantor Kec. Tugu Bagian Kamtib/Tugu District Office Security and Order Section

Tabel
Table 2.2.5

Potensi Linmas per Desa Menurut Pendidikan di Kecamatan Tugu, 2023
Potential of Linmas per Village by Education in Tugu District, 2023

No Number	Desa/Kelurahan Village/Kelurahan	Potensi Linmas	Pendidikan		Latihan Dasar	Belum Terlatih
			Latihan Penanggulangan Bencana	Suskalak		
(1)	(2)	(3)	(4)	(5)	(6)	(7)
1	Duren	31				
2	Ngepeh	31				
3	Tumpuk	29				
4	Gondang	31				
5	Nglongsor	21				
6	Banaran	24				
7	Winong	22				
8	Sukorejo	25				
9	Jambu	21				
10	Nglinggis	32				
11	Gading	34				
12	Pucanganak	32				
13	Dermosari	25				
14	Tegaren	21				
15	Prambon	38				
Kecamatan Tugu		417				

Sumber/Source: Kantor Kec. Tugu Bagian Kamtib/Tugu District Office Security and Order Section

Tabel 2.2.6 Perangkat Desa Menurut Pendidikan yang di Tamatkan di Kecamatan Tugu, 2023
Table *Village Apparatus by Education Completed in Tugu District, 2023*

No Number	Desa/Kelurahan Village/Kelurahan	SD Elementary School	SLTP Junior High School	SLTA Senior High School	Diploma Diploma	Sarjana Bachelor
(1)	(2)	(3)	(4)	(5)	(6)	(7)
1	Duren
2	Ngepeh
3	Tumpuk
4	Gondang
5	Nglongsor
6	Banaran
7	Winong
8	Sukorejo
9	Jambu
10	Nglinggis
11	Gading
12	Pucanganak
13	Dermosari
14	Tegaren
15	Prambon
Kecamatan Tugu	

Catatan/Note: Data tidak tersedia/*Data is unavailable*

Sumber/Source: ...

Tabel 2.2.7 Jumlah Anggota Badan Permusyawaratan Desa (BPD) dan Lembaga Pemberdayaan Masyarakat (LPM) Menurut Desa di Kecamatan Tugu, 2023
Number of Members of Village Consultative Body (BPD) and Community Empowerment Organization (LPM) by Village in Tugu District, 2023

No Number	Desa/Kelurahan Village/Kelurahan	Jumlah Anggota BPD Number of BPD Members	Jumlah Anggota LPM Number of LPM Members
(1)	(2)	(3)	(4)
1	Duren
2	Ngepeh
3	Tumpuk
4	Gondang
5	Nglongsor
6	Banaran
7	Winong
8	Sukorejo
9	Jambu
10	Nglinggis
11	Gading
12	Pucanganak
13	Dermosari
14	Tegaren
15	Prambon
Kecamatan Tugu	

Catatan/Note: Data tidak tersedia/Data is unavailable

Sumber/Source: ...

Tabel 2.2.8 Jumlah Anggota TP PKK Desa Menurut Desa di Kecamatan Tugu, 2023
Table Number of TP PKK Village Members by Village in Tugu District, 2023

No Number	Desa/Kelurahan Village/Kelurahan	Jumlah Anggota Number of Members
(1)	(2)	(3)
1	Nglebeng	...
2	Banjar	...
3	Ngrambangan	...
4	Ngrencak	...
5	Tugu	...
6	Gayam	...
7	Wonocoyo	...
8	Besuki	...
9	Terbis	...
10	Karang Tengah	...
11	Kertosono	...
12	Bodag	...
13	Barang	...
14	Sawah	...
15	Manggis	...
Kecamatan Tugu		...

Catatan/Note: Data tidak tersedia/Data is unavailable

Sumber/Source: ...

Tabel 2.2.9 Jumlah Pengurus Lembaga Kemasyarakatan Desa/
Kelurahan (LPMD/LPMK) Menurut Kelurahan di
Kecamatan Tugu, 2023
*Number of Village/Kelurahan Community Organization
(LPMD/LPMK) Managers by Village in Kecamatan Suruh,
2023*

No Number	Desa/Kelurahan Village/Kelurahan	Jumlah Pengurus Number of Managers		
		Laki-laki Male	Perempuan Female	Jumlah Total
(1)	(2)	(3)	(4)	(5)
1	Nglebeng
2	Banjar
3	Ngrambangan
4	Ngrencak
5	Tugu
6	Gayam
7	Wonocoyo
8	Besuki
9	Terbis
10	Karang Tengah
11	Kertosono
12	Bodag
13	Barang
14	Sawahan
15	Manggis
Kecamatan Tugu	

Catatan/Note: Data tidak tersedia/Data is unavailable

Sumber/Source: ...

2.3 PEMILIHAN UMUM GENERAL ELECTIONS

Tabel 2.3.1 Jumlah Suara yang Sah Pemilu Legislatif 2019 Anggota DPRD Kab. Trenggalek, Dirinci Menurut Desa di Kecamatan Tugu
Number of Valid Votes in the 2019 Legislative Elections for Members of the Trenggalek Regency DPRD, Detailed by Village in Tugu District

No Number	Desa/Kelurahan Village/Kelurahan	NASDEM	PKB	PKS	PDI P	GOLKAR	GERINDRA
(1)	(2)	(3)	(4)	(5)	(6)	(7)	(8)
1	Duren	4	226	187	355	17	104
2	Ngepeh	58	213	76	496	63	448
3	Tumpuk	9	84	89	169	13	759
4	Gondang	83	836	168	326	46	606
5	Nglongsor	64	194	248	538	69	215
6	Banaran	11	59	72	172	12	199
7	Winong	120	111	93	186	57	95
8	Sukorejo	49	171	78	216	13	97
9	Jambu	110	434	94	255	22	210
10	Nglinggis	13	196	50	29	7	87
11	Gading	18	52	75	48	19	15
12	Pucanganak	34	180	215	241	33	167
13	Dermosari	46	241	179	183	21	165
14	Tegaren	64	56	88	115	11	132
15	Prambon	236	365	288	1.571	60	626
Kecamatan Tugu		573	3.418	2.000	4.900	463	3.925

Sumber/Source: <https://pemilu2019.kpu.go.id>

Lanjutan Tabel/Continued Table 2.3.1

No Number	Desa/Kelurahan Village/Kelurahan	DEMOKRAT	PAN	PPP	HANURA	Partai Berkarya
(1)	(2)	(9)	(10)	(11)	(12)	(13)
1	Duren	95	621	6	65	3
2	Ngepeh	57	237	10	526	6
3	Tumpuk	46	68	3	45	2
4	Gondang	132	189	17	987	13
5	Nglongsor	70	72	6	1.091	6
6	Banaran	28	132	2	353	2
7	Winong	30	72	9	457	9
8	Sukorejo	23	126	1	276	3
9	Jambu	195	365	11	621	2
10	Nglinggis	22	657	3	225	2
11	Gading	11	416	1	85	4
12	Pucanganak	212	301	11	356	2
13	Dermosari	50	333	5	375	4
14	Tegaren	25	162	2	259	4
15	Prambon	111	286	19	1.428	12
Kecamatan Tugu		1.107	4.037	106	7.149	74

Sumber/Source: <https://pemilu2019.kpu.go.id>

Lanjutan Tabel/Continued Table 2.3.1

No Number	Desa/Kelurahan Village/Kelurahan	GARUDA	PERINDO	PSI	PBB	PKPI
(1)	(2)	(14)	(15)	(16)	(17)	(18)
1	Duren	2	21	3	-	1
2	Ngepeh	5	54	21	4	1
3	Tumpuk	3	25	9	5	-
4	Gondang	2	102	28	5	2
5	Nglongsor	3	53	10	11	3
6	Banaran	1	24	3	-	-
7	Winong	6	39	8	3	1
8	Sukorejo	1	14	8	1	1
9	Jambu	-	10	10	1	1
10	Nglinggis	2	21	22	-	-
11	Gading	-	7	-	-	-
12	Pucanganak	3	28	11	5	-
13	Dermosari	1	34	5	2	1
14	Tegaren	3	9	4	3	1
15	Prambon	10	36	30	6	1
Kecamatan Tugu		42	477	172	46	13

Sumber/Source: <https://pemilu2019.kpu.go.id>

Tabel 2.3.2 Jumlah Suara yang Sah Pemilu Presiden 2019 Dirinci Menurut Desa di Kecamatan Tugu
Table *Number of Valid Votes for the 2019 Presidential Election Detailed by Village in Tugu District*

No Number	Desa/Kelurahan Village/Kelurahan	(01) Ir. H Joko Widodo - Prof. Dr. (HC) KH. Ma'ruf Amin	(02) H. Prabowo Subianto - H. Sandiaga Salahudin Uno
(1)	(2)	(3)	(4)
1	Duren	1.124	646
2	Ngepeh	1.720	665
3	Tumpuk	577	774
4	Gondang	2.852	903
5	Nglongsor	1.834	929
6	Banaran	811	346
7	Winong	972	379
8	Sukorejo	967	638
9	Jambu	1.587	827
10	Nglinggis	1.122	396
11	Gading	396	398
12	Pucanganak	1.331	585
13	Dermosari	1.078	635
14	Tegaren	353	620
15	Prambon	4.710	1.520
Kecamatan Tugu		21.434	10.261

Sumber/Source: PPK Kec. Tugu/PPK Tugu District

Tabel
Table 2.3.3

Jumlah Suara yang Sah Pemilu Gubernur dan Wakil Gubernur Tahun 2018 Dirinci Menurut Desa di Kecamatan Tugu
Number of Valid Votes for the 2018 Governor and Vice Governor Elections Detailed by Village in Tugu District

No Number	Desa/Kelurahan Village/Kelurahan	Khofifah Indar P - Emil Dardak	Saifullah Yusuf - Puti Guntur Soekarno
(1)	(2)	(3)	(4)
1	Duren
2	Ngepeh
3	Tumpuk
4	Gondang
5	Nglongsor
6	Banaran
7	Winong
8	Sukorejo
9	Jambu
10	Nglinggis
11	Gading
12	Pucanganak
13	Dermosari
14	Tegaren
15	Prambon
Kecamatan Tugu	

Catatan/Note: Data tidak tersedia/Data is unavailable

Sumber/Source: ...

Tabel
Table 2.3.4

**Jumlah Perolehan Suara Pasangan Calon dalam Pemilu
Bupati dan Wakil Bupati Trenggalek Tahun 2020 di
Kecamatan Tugu**
*Number of Vote Acquisition of Candidate Pairs in the
Election of Regent and Deputy Regent of Trenggalek in 2020
in Tugu District*

No Number	Desa/Kelurahan Village/Kelurahan	Ir.Alfan Rianto, M.Tech-Zaenal Fanani S.ST., M.MT.	Mochamad Nur Arifin-Syah Muhamad Natanegara
(1)	(2)	(3)	(4)
1	Duren	292	1.169
2	Ngepeh	479	1.726
3	Tumpuk	238	983
4	Gondang	759	2.362
5	Nglongsor	619	1.688
6	Banaran	158	778
7	Winong	203	919
8	Sukorejo	285	627
9	Jambu	500	1.577
10	Nglinggis	251	928
11	Gading	137	536
12	Pucanganak	467	1.197
13	Dermosari	255	1.078
14	Tegaren	194	619
15	Prambon	727	3.164
Kecamatan Tugu		5.564	19.351

Sumber/Source: <https://pilkada2020.kpu.go.id>

Tabel
Table 2.3.5

**Jumlah Suara Pemilu Legislatif 2019 Dirinci Menurut
Partai di Kecamatan Tugu**
*Number of Votes for the 2019 Legislative Elections Detailed
by Party in Tugu District*

No Number	Nama Partai Party Name	DPR. RI	DPRD. I	DPRD. II
(1)	(2)	(3)	(4)	(5)
1	PKB	4.259	5.358	3.418
2	Gerindra	2.480	4.039	3.925
3	PDIP	5.920	4.841	4.900
4	Golkar	1.461	986	463
5	NasDem	696	727	919
6	Garuda	64	96	42
7	Berkarya	277	287	74
8	PKS	1.125	1.246	2.000
9	Perindo	1.840	737	477
10	PPP	279	251	106
11	PSI	207	196	172
12	PAN	1.157	1.561	4.037
13	Hanura	526	732	7.149
14	Demokrat	4.202	1.272	1.107
15	PBB	47	59	46
16	PKPI	33	28	13
Jumlah/Total		24.573	22.416	28.848

Sumber/Source: <https://pemilu2019.kpu.go.id>

Tabel 2.3.6 Jumlah Pemilih Terdaftar dan Suara yang Masuk Pemilu Bupati dan Wakil Bupati Kabupaten Trenggalek 2020 Menurut Desa di Kecamatan Tugu
Number of Registered Voters and Votes Cast for the 2020 Regent and Vice Regent Elections in Trenggalek Regency by Village in Tugu District

No Number	Desa/Kelurahan Village/Kelurahan	Pemilih Terdaftar Registered Voters	Jumlah Suara yang Masuk Number of Votes Cast	Persentase Percentage	Jumlah TPS Total TPS
(1)	(2)	(3)	(4)	(5)	(6)
1	Duren	2.213	1.052	48	6
2	Ngepeh	3.072	2.093	68	9
3	Tumpuk	1682	1288	77	5
4	Gondang	4.665	3.309	71	13
5	Nglongsor	3529	2439	69	9
6	Banaran	1.543	980	64	4
7	Winong	1789	1156	65	5
8	Sukorejo	1.439	962	67	5
9	Jambu	3.092	2.155	70	9
10	Nglinggis	1.727	1.218	71	5
11	Gading	1.038	702	68	3
12	Pucanganak	2599	1738	67	7
13	Dermosari	2.202	1.387	63	6
14	Tegaren	1.238	867	70	4
15	Prambon	6.833	4.050	59	20
Kecamatan Tugu		38.661	25.396	66	110

Sumber/Source: PPK Kec. Tugu/PPK Tugu District

Tabel 2.3.7
Table

Jumlah Pemilih Terdaftar dan Suara yang Masuk Pemilu Gubernur dan Wakil Gubernur Tahun 2018 Dirinci Menurut Desa di Kecamatan Tugu
Number of Registered Voters and Votes Entered in the 2018 Governor and Deputy Governor Elections Detailed by Village in Tugu District

No Number	Desa/Kelurahan Village/Kelurahan	Pemilih Terdaftar Registered Voters	Jumlah Suara yang Masuk Number of Votes Cast	Persentase Percentage	Jumlah TPS Total TPS
(1)	(2)	(3)	(4)	(5)	(6)
1	Duren	2.248	1.572	69,93	5
2	Ngepeh	3.146	2.146	68,21	6
3	Tumpuk	1.668	1.240	74,34	3
4	Gondang	4.627	3.251	70,26	9
5	Nglongsor	3.575	2.526	70,66	7
6	Banaran	1.555	905	58,20	3
7	Winong	1.779	1.187	66,72	4
8	Sukorejo	1.481	1.005	67,86	3
9	Jambu	3.265	2.130	65,24	6
10	Nglinggis	1.656	1.154	69,69	4
11	Gading	1.048	743	70,90	3
12	Pucanganak	2.592	1.858	71,68	6
13	Dermosari	2.163	1.508	69,72	4
14	Tegaren	1.310	865	66,03	3
15	Prambon	6.917	4.440	64,19	14
Kecamatan Tugu		39.030	26.530	67,97	80

Sumber/Source: KPU Kabupaten Trenggalek/KPU Trenggalek Regency

Tabel 2.3.8 Jumlah Pemilih Terdaftar dan Suara yang Masuk Pemilu Presiden Tahun 2019 Dirinci Menurut Desa di Kecamatan Tugu
Number of Registered Voters and Votes Cast for the 2019 Presidential Election Detailed by Village in Tugu District

No Number	Desa/Kelurahan Village/Kelurahan	Pemilih Terdaftar Registered Voters	Jumlah Suara yang Masuk Number of Votes Cast	Persentase Percentage	Jumlah TPS Total TPS
(1)	(2)	(3)	(4)	(5)	(6)
1	Duren	2.280	1.813	80	9
2	Ngepeh	3.137	2.431	77	13
3	Tumpuk	1.704	1.392	82	7
4	Gondang	4.715	3.794	80	18
5	Nglongsor	3.329	2.547	77	15
6	Banaran	1.581	1.075	68	6
7	Winong	1.737	1.242	72	7
8	Sukorejo	1.440	1.003	70	6
9	Jambu	3.187	2.235	70	13
10	Nglinggis	1.487	1.089	73	8
11	Gading	1.051	742	71	5
12	Pucanganak	2.702	1.833	68	10
13	Dermosari	2.237	1.579	71	10
14	Tegaren	1.275	871	68	6
15	Prambon	7.132	4.536	64	28
Kecamatan Tugu		38.994	28.182	72	161

Sumber/Source: KPU Kabupaten Trenggalek/KPU Trenggalek Regency

Tabel 2.3.9
Table

Jumlah Pemilih Terdaftar dan Suara yang Masuk Pemilu Legislatif 2019 Anggota DPRD Kabupaten Trenggalek Dirinci Menurut Desa di Kecamatan Tugu
Number of Registered Voters and Votes Entered in the 2019 Legislative Elections of Trenggalek Regency DPRD Members Detailed by Village in Tugu District

No Number	Desa/Kelurahan Village/Kelurahan	Pemilih Terdaftar Registered Voters	Jumlah Suara yang Masuk Number of Votes Cast	Persentase Percentage	Jumlah TPS Total TPS
(1)	(2)	(3)	(4)	(5)	(6)
1	Duren	2.279	1.811	79	9
2	Ngepeh	3.023	2.375	79	13
3	Tumpuk	1.704	1.390	82	7
4	Gondang	4.178	3.787	91	18
5	Nglongsor	3.641	2.826	78	15
6	Banaran	1.563	1.211	77	6
7	Winong	1.837	1.388	76	7
8	Sukorejo	1.492	1.126	75	6
9	Jambu	3.141	2.466	79	13
10	Nglinggis	1.724	1.407	82	8
11	Gading	1.062	815	77	5
12	Pucanganak	2.786	1.977	71	10
13	Deremosari	2.183	1.742	80	10
14	Tegaren	1.313	1.014	77	6
15	Prambon	6.960	5.451	78	28
Kecamatan Tugu		38.886	30.786	79	161

Sumber/Source: PPK Kec. Tugu/PPK Tugu District

03

Penduduk dan Ketenagakerjaan



<https://trenggalek.go.id>

PENJELASAN TEKNIS

1. Sumber utama data kependudukan adalah sensus penduduk yang dilaksanakan setiap sepuluh tahun sekali. Sensus penduduk telah dilaksanakan sebanyak tujuh kali sejak Indonesia merdeka, yaitu tahun 1961, 1971, 1980, 1990, 2000, 2010, dan 2020.
2. Di dalam sensus penduduk, pencacahan dilakukan terhadap seluruh penduduk yang berdomisili di wilayah teritorial Indonesia termasuk warga negara asing kecuali anggota korps diplomatik negara sahabat beserta keluarganya.
3. Metode pengumpulan data dalam sensus dilakukan dengan wawancara antara petugas sensus dengan responden dan juga melalui e-sensus. Pencatatan penduduk menggunakan konsep "usual residence", yaitu konsep di mana penduduk biasa bertempat tinggal. Bagi penduduk yang bertempat tinggal tetap dicacah di mana mereka biasa tinggal, sedangkan untuk penduduk yang tidak bertempat tinggal tetap dicacah di tempat di mana mereka ditemukan petugas sensus pada malam 'Hari Sensus'. Penduduk yang tidak bertempat tinggal tetap termasuk tuna wisma, awak kapal berbendera Indonesia,

TECHNICAL NOTES

1. *The main source of demographic data is population census, which is conducted every ten years. Population Census has been conducted seven times since Indonesia's independence: 1961, 1971, 1980, 1990, 2000, 2010, and 2020.*
2. *The population census enumerates all residents who domicile in the entire territory of Indonesia including foreign citizens except the diplomatic corps members and their families.*
3. *The method of data collection in a population census involves interviewing respondents and conducting e-census. Enumeration of the population uses the concept of "usual residence", which is the concept of places where people usually live. The permanent residents were enumerated in place where they normally live, the non-permanent residents were enumerated where they were found by the enumerators, on the night of 'Census Date'. The non permanent residents include homeless people, Indonesian-flagged ship crews, boat/floating house dwellers, remote/exiled communities, and refugees. For those who*

penghuni perahu/rumah apung, masyarakat terpencil/terasing, dan pengungsi. Bagi mereka yang mempunyai tempat tinggal tetap dan sedang bepergian ke luar wilayah lebih dari enam bulan, tidak dicacah di tempat tinggalnya, tetapi dicacah di tempat tujuannya.

have a permanent residence and are traveling outside the region for more than six months, they are not enumerated at their place of residence, but are enumerated at their destination.

4. Untuk tahun yang tidak dilaksanakan sensus penduduk, data kependudukan diperoleh dari hasil proyeksi penduduk. Proyeksi penduduk merupakan suatu perhitungan ilmiah yang didasarkan pada asumsi dari komponen-komponen perubahan penduduk, yaitu kelahiran, kematian, dan migrasi. Proyeksi penduduk Indonesia 2020–2050 menggunakan data dasar penduduk hasil SP2020.
 5. Penduduk Indonesia adalah semua orang yang berdomisili di wilayah teritorial Indonesia selama 6 bulan atau lebih dan atau mereka yang berdomisili kurang dari 6 bulan tetapi bertujuan menetap.
 6. Laju pertumbuhan penduduk adalah angka yang menunjukkan persentase penambahan penduduk dalam jangka waktu tertentu.
4. *For the periods where the population census is not conducted, population projection is done to estimate population during those years. The population projection is an estimate based on the demographic components, such as birth, death, and migration. Indonesia's 2020–2050 population projection used the 2020 Population Census as the base population.*
 5. *The population of Indonesia are all residents of the entire territory of Indonesia who have stayed for six months or longer, and those who intended to stay more than six months even though their length of stay is less than six months.*
 6. *The growth rate of population is the number that show percentage of population growth within a specified period.*

PENJELASAN TEKNIS

7. Kepadatan penduduk adalah rasio banyaknya penduduk per kilometer persegi.
8. Rasio jenis kelamin adalah perbandingan antara penduduk laki-laki dan penduduk perempuan pada suatu wilayah dan waktu tertentu. Biasanya dinyatakan dengan banyaknya penduduk laki-laki untuk 100 penduduk perempuan.
9. Distribusi penduduk adalah pola persebaran penduduk di suatu wilayah, baik berdasarkan batas-batas geografis maupun berdasarkan batas-batas administrasi pemerintahan.
10. Komposisi penduduk adalah pola persebaran penduduk menurut karakteristiknya, contoh: penduduk menurut kelompok umur, penduduk menurut jenis kelamin.
11. Rumah tangga adalah seseorang atau sekelompok orang yang mendiami sebagian atau seluruh bangunan fisik/ sensus dan biasanya tinggal bersama serta pengelolaan makan dari satu dapur.
12. Yang dimaksud makan dari satu dapur adalah jika pengurusan

TECHNICAL NOTES

7. *Population density is ratio of population per square kilometer.*
8. *Sex ratio is the ratio of male population to female population in a given area and time, usually expressed as the number of males for every 100 females.*
9. *Population distribution is the pattern of population distribution in an area, either by geographic boundaries or by government administrative boundaries.*
10. *Population composition is the pattern of population distribution by its characteristics, example: population by age group, population by sex.*
11. *Household is an individual or group of people living in a physical/census building unit or part of it and usually commit on a common provision for food and other essentials of living.*
12. *Common provision for food means one organising daily needs for all of household members.*

kebutuhan sehari-harinya dikelola bersama-sama menjadi satu.

- | | |
|---|---|
| <p>13. Anggota rumah tangga adalah semua orang yang biasanya bertempat tinggal di suatu rumah tangga, baik yang berada di rumah pada waktu pencacahan maupun yang sementara tidak ada.</p> | <p>13. <i>Household member are those who usually lives in a household regardless of their location at the time of enumeration.</i></p> |
| <p>14. Rata-rata anggota rumah tangga adalah angka yang menunjukkan rata-rata jumlah anggota rumah tangga per rumah tangga.</p> | <p>14. <i>Average household size is the average number of household members per household.</i></p> |
| <p>15. Penduduk usia kerja adalah penduduk yang berumur 15 tahun ke atas.</p> | <p>15. <i>Working age population is persons of 15 years and over.</i></p> |
| <p>16. Angkatan kerja adalah penduduk usia kerja (15 tahun ke atas) yang bekerja, punya pekerjaan namun sementara tidak bekerja, dan pengangguran.</p> | <p>16. <i>Labor force or economically active are persons of 15 years and over, who in the previous week were working, temporarily absent from work but having jobs, and unemployment.</i></p> |
| <p>17. Bekerja adalah kegiatan ekonomi yang dilakukan oleh seseorang dengan maksud memperoleh atau membantu memperoleh pendapatan atau keuntungan dan lamanya bekerja paling sedikit 1 jam secara terus menerus dalam seminggu yang lalu (termasuk pekerja keluarga tanpa upah yang membantu dalam suatu usaha/kegiatan ekonomi).</p> | <p>17. <i>Working is economic activity conducted by a person and intended to earn income by doing work or helping to do work at least one hour continuously during the reference week (including unpaid family worker/s for any economic activity).</i></p> |
| <p>18. Jumlah jam kerja seluruhnya adalah jumlah jam kerja yang digunakan untuk bekerja (tidak</p> | <p>18. <i>Total working hours is the total hours spent by an employee to perform all jobs (excluding the time</i></p> |

PENJELASAN TEKNIS

termasuk jam kerja istirahat resmi dan jam kerja yang digunakan untuk hal-hal di luar pekerjaan).

19. Lapangan usaha adalah bidang kegiatan dari pekerjaan/ tempat bekerja di mana seseorang bekerja. Klasifikasi lapangan usaha mengikuti Klasifikasi Baku Lapangan Usaha Indonesia (KBLI) dalam 1 digit.

20. Status pekerjaan adalah kedudukan seseorang dalam unit usaha/kegiatan dalam melakukan pekerjaan.

TECHNICAL NOTES

used for other activities which are not classified as work).

19. *Industry is field of a person's activity or establishment. The classification of industries follows the Indonesia Standard Industrial Classification (KBLI) in one digit.*

20. *Employment status is the status of a person at his place of work or establishment where he was employed.*

ULASAN

Kecamatan Tugu memiliki luas wilayah 74,72 km². Jumlah penduduk menurut data kantor desa dan kelurahan adalah 48.171 jiwa. Dari jumlah seluruh penduduk tersebut rasio jenis kelaminnya sebesar 96,90.

Sebaran penduduk pada tahun 2023 menunjukkan bahwa di Kecamatan Tugu, penduduk terbanyak berada di Desa Prambon dengan 8.333 jiwa. Desa yang paling sedikit jumlah penduduknya adalah Desa Gading yaitu 1.220 jiwa.

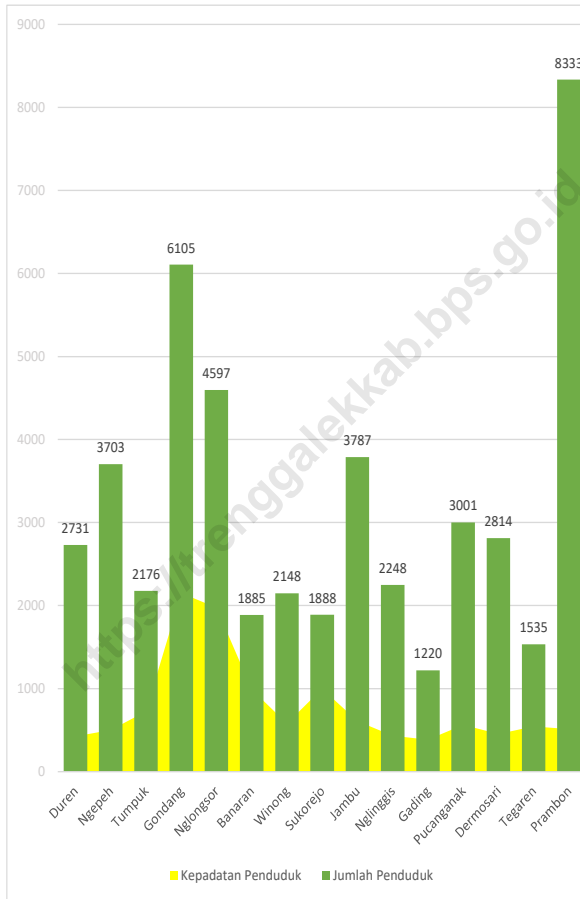
Kepadatan penduduk Kecamatan Tugu sebesar 645 orang/km² di mana Desa Gondang mempunyai tingkat kepadatan penduduk paling tinggi yaitu sebesar 2150 jiwa/km². Desa yang tingkat kepadatan penduduknya paling rendah adalah Desa Gading dengan 385 jiwa/km².

DESCRIPTION

Tugu District has an area of 74,72 km². The total population, according to data of the village and kelurahan offices, is 48.171 people. Of the total population, the sex ratio is 96,90.

The distribution of the population in 2023 shows that in Tugu District, the largest population is in Prambon Village with 8.333 people. The village with the least population is Gading Village with 1.220 people.

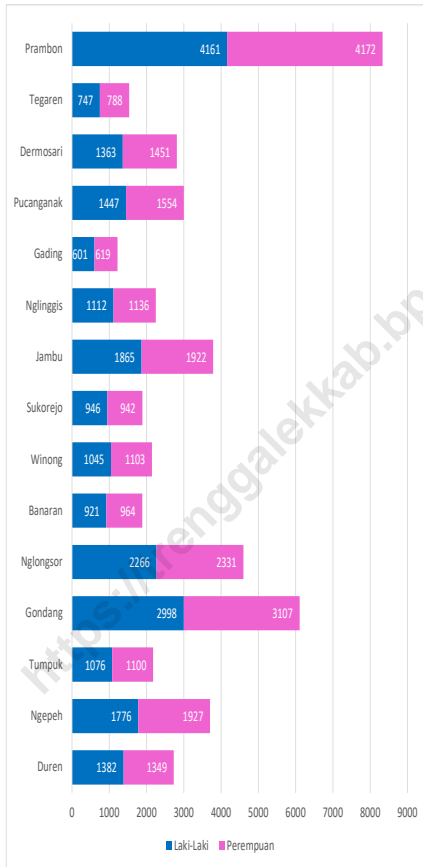
The population density of Tugu District is 645 people/km², with Gondang Village having the highest population density at 2150 people/km². The village with the lowest population density is Gading Village with 385 people/km².



Sumber/Source : Kantor Desa dan Kelurahan/Village and Kelurahan Offices

Gambar 3.1
Figures

Kepadatan Penduduk dan Jumlah Penduduk di Kecamatan Tugu, 2023
Population Density and Total Population in Tugu District, 2023



Sumber/Source : Kantor Desa dan Kelurahan/Village and Kelurahan Offices

Gambar 3.2
Figures

Jumlah Penduduk per Desa Menurut Jenis Kelamin di Kecamatan Tugu, 2023
Total Population per Village by Gender in Tugu District, 2023

Tabel 3.1 Jumlah Penduduk Menurut Jenis Kelamin dan Sex Ratio per Desa di Kecamatan Tugu, 2023
Table *Population by Gender and Sex Ratio per Village in Tugu District, 2023*

No Number	Desa/Kelurahan Village/Kelurahan	Penduduk/Population		
		Laki-Laki/Male	Perempuan/Female	Sex Ratio (%)
(1)	(2)	(3)	(4)	(5)
1	Duren	1382	1349	102,45
2	Ngepeh	1776	1927	92,16
3	Tumpuk	1076	1100	97,82
4	Gondang	2998	3107	96,49
5	Nglongsor	2266	2331	97,21
6	Banaran	921	964	95,54
7	Winong	1045	1103	94,74
8	Sukorejo	946	942	100,42
9	Jambu	1865	1922	97,03
10	Nglinggis	1112	1136	97,89
11	Gading	601	619	97,09
12	Pucanganak	1447	1554	93,11
13	Dermosari	1363	1451	93,94
14	Tegaren	747	788	94,80
15	Prambon	4161	4172	99,74
Kecamatan Tugu		23.706	24.465	96,90

Sumber/Source: Badan Pusat Statistik Kabupaten Trenggalek/BPS-Statistics Trenggalek Regency

Tabel
Table 3.2

**Luas Desa, Jumlah Penduduk, dan Kepadatan Penduduk
di Kecamatan Tugu, 2023**
*Village Area, Population, and Population Density in Tugu
District, 2023*

No Number	Desa/Kelurahan Village/Kelurahan	Luas Desa (km ²) Village Area (km ²)	Jumlah Penduduk Population	Kepadatan Penduduk (Jiwa/km ²) Population Density (People/km ²)
(1)	(2)	(3)	(4)	(5)
1	Duren	6,42	2.731	425
2	Ngepeh	7,38	3.703	502
3	Tumpuk	3,00	2.176	725
4	Gondang	2,84	6.105	2.150
5	Nglongsor	2,33	4.597	1.973
6	Banaran	1,90	1.885	992
7	Winong	3,70	2.148	581
8	Sukorejo	1,89	1.888	999
9	Jambu	6,25	3.787	606
10	Nglinggis	5,21	2.248	431
11	Gading	3,17	1.220	385
12	Pucanganak	5,34	3.001	562
13	Dermosari	6,19	2.814	455
14	Tegaren	2,82	1.535	544
15	Prambon	16,28	8.333	512
Kecamatan Tugu		74,72	48.171	645

Sumber/Source: Badan Pusat Statistik Kabupaten Trenggalek/BPS-Statistics Trenggalek Regency

Tabel 3.3 Banyaknya Kelahiran Bayi Menurut Jenis Kelamin per Desa di Kecamatan Tugu, 2023
Table *Number of Births by Gender per Village in Tugu District, 2023*

No Number	Desa/Kelurahan Village/Kelurahan	Laki-Laki/Male	Perempuan/Female	Jumlah/Total
(1)	(2)	(3)	(4)	(5)
1	Duren	-	-	-
2	Ngepeh	-	-	-
3	Tumpuk	-	-	-
4	Gondang	-	-	-
5	Nglongsor	-	-	-
6	Banaran	-	-	-
7	Winong	-	-	-
8	Sukorejo	-	-	-
9	Jambu	-	-	-
10	Nglinggis	-	-	-
11	Gading	-	-	-
12	Pucanganak	-	-	-
13	Dermosari	-	-	-
14	Tegaren	-	-	-
15	Prambon	-	-	-
Kecamatan Tugu		-	-	-

Sumber/Source: Registrasi Penduduk (Profil Desa)/Population Registration (Village Profile)

Tabel 3.4
Table

Banyaknya Kematian Menurut Jenis Kelamin per Desa di Kecamatan Tugu, 2023
Number of Mortalities by Gender per Village in Tugu District, 2023

No Number	Desa/Kelurahan Village/Kelurahan	Laki-Laki/Male	Perempuan/Female	Jumlah/Total
(1)	(2)	(3)	(4)	(5)
1	Duren	-	-	-
2	Ngepeh	-	-	-
3	Tumpuk	-	-	-
4	Gondang	-	-	-
5	Nglongsor	-	-	-
6	Banaran	-	-	-
7	Winong	-	-	-
8	Sukorejo	-	-	-
9	Jambu	-	-	-
10	Nglinggis	-	-	-
11	Gading	-	-	-
12	Pucanganak	-	-	-
13	Dermosari	-	-	-
14	Tegaren	-	-	-
15	Prambon	-	-	-
Kecamatan Tugu		-	-	-

Sumber/Source: Registrasi Penduduk (Profil Desa)/Population Registration (Village Profile)

Tabel
Table 3.5

**Jumlah Penduduk Berdasarkan Kelompok Usia di
Kecamatan Tugu, 2023**
Population Based on Age Group in Tugu District, 2023

No Number	Kelompok Usia Age Group	Laki-Laki/Male	Perempuan/Female	Jumlah/Total
(1)	(2)	(3)	(4)	(5)
1	0-4	1.536	1.452	2.988
2	5-9	1.461	1.456	2.917
3	10-14	1.465	1.486	2.951
4	15-19	1.565	1.490	3.055
5	20-24	1.577	1.663	3.240
6	25-29	1.639	1.603	3.242
7	30-34	1.696	1.717	3.413
8	35-39	1.624	1.656	3.280
9	40-44	1.610	1.706	3.316
10	45-49	1.732	1.919	3.651
11	50-54	1.793	1.845	3.638
12	55-59	1.707	1.655	3.362
13	60-64	1.403	1.431	2.834
14	65-69	1.080	1.143	2.223
15	70-74	769	872	1.641
16	75+	939	1.213	2.152
Kecamatan Tugu		23.596	24.307	47.903

Sumber/Source: Badan Pusat Statistik Kabupaten Trenggalek/BPS-Statistics Trenggalek Regency

Tabel
Table 3.6

**Penduduk Menurut Kewarganegaraan dan Jenis Kelamin
per Desa di Kecamatan Tugu, 2023**
*Population by Nationality and Gender per Village in Tugu
District, 2023*

No Number	Desa/Kelurahan Village/Kelurahan	WNI/Indonesian Citizen		WNA/Foreigner		Jumlah Total
		Laki-laki Male	Perempuan Female	Laki-laki Male	Perempuan Female	
(1)	(2)	(3)	(4)	(5)	(6)	(7)
1	Duren	1.429	1.415	-	-	2.844
2	Ngepeh	2.131	2.093	-	-	4.224
3	Tumpuk	1.133	1.146	-	-	2.279
4	Gondang	2.635	2.875	-	-	5.510
5	Nglongsor	2.264	2.345	-	-	4.609
6	Banaran	991	1.034	-	-	2.025
7	Winong	1.183	1.222	-	-	2.405
8	Sukorejo	933	968	-	-	1.901
9	Jambu	1.951	1.975	-	-	3.926
10	Nglinggis	1.059	1.103	-	-	2.162
11	Gading	629	648	-	-	1.277
12	Pucanganak	1.546	1.608	-	-	3.154
13	Dermosari	1.328	1.538	-	-	2.866
14	Tegaren	739	824	-	-	1.563
15	Prambon	4.417	4.426	-	-	8.843
Kecamatan Tugu		24.368	25.220	-	-	49.588

Sumber/Source: Hasil proyeksi SP2020 bulan Juni 2023/Projected Result of SP2020 June 2023

Tabel 3.7 Banyaknya Penduduk Pendatang Menurut Jenis Kelamin per Desa di Kecamatan Tugu, 2023
Table *Number of Newcomers by Gender per Village in Tugu District, 2023*

No Number	Desa/Kelurahan Village/Kelurahan	Laki-Laki Male	Perempuan Female	Jumlah Total
(1)	(2)	(3)	(4)	(5)
1	Duren
2	Ngepeh
3	Tumpuk
4	Gondang
5	Nglongsor
6	Banaran
7	Winong
8	Sukorejo
9	Jambu
10	Nglinggis
11	Gading
12	Pucanganak
13	Dermosari
14	Tegaren
15	Prambon
Kecamatan Tugu	

Sumber/Source: Kantor Kecamatan Tugu/Tugu District Office

Tabel
Table 3.8

Banyaknya Penduduk yang Pindah Menurut Jenis Kelamin per Desa di Kecamatan Tugu, 2023
Number of Residents who Moved by Gender per Village in Tugu District, 2023

No Number	Desa/Kelurahan Village/Kelurahan	Laki-Laki Male	Perempuan Female	Jumlah Total
(1)	(2)	(3)	(4)	(5)
1	Duren
2	Ngepeh
3	Tumpuk
4	Gondang
5	Nglongsor
6	Banaran
7	Winong
8	Sukorejo
9	Jambu
10	Nglinggis
11	Gading
12	Pucanganak
13	Dermosari
14	Tegaren
15	Prambon
Kecamatan Tugu	

Sumber/Source: Kantor Kecamatan Tugu/Tugu District Office

Tabel 3.9 Jumlah Penduduk Usia Sekolah di Kecamatan Tugu, 2023
Table Number of School Age Population in Tugu District, 2023

No Number	Desa/Kelurahan Village/Kelurahan	7-15 Tahun/Years Old			
		Sekolah School		Tidak Sekolah Out of School	
		Laki-Laki Male	Perempuan Female	Laki-Laki Male	Perempuan Female
(1)	(2)	(4)	(5)	(6)	(7)
1	Duren
2	Ngepeh
3	Tumpuk
4	Gondang
5	Nglongsor
6	Banaran
7	Winong
8	Sukorejo
9	Jambu
10	Nglinggis
11	Gading
12	Pucanganak
13	Dermosari
14	Tegaren
15	Prambon
Kecamatan Tugu	

Sumber/Source: PLKB Kecamatan Tugu/PLKB Tugu District

Tabel 3.10
Table

Jumlah Penduduk dan Kepadatannya di Kecamatan Tugu, 2023
Total Population and Density in Tugu District, 2023

No Number	Desa/Kelurahan Village/Kelurahan	Penduduk Population	Kepadatan Penduduk (jiwa/km ²) Population Density (people/km ²)
(1)	(2)	(3)	(4)
1	Duren
2	Ngepeh
3	Tumpuk
4	Gondang
5	Nglongsor
6	Banaran
7	Winong
8	Sukorejo
9	Jambu
10	Nglinggis
11	Gading
12	Pucanganak
13	Dermosari
14	Tegaren
15	Prambon

Sumber/Source: Kantor Kecamatan Tugu/Tugu District Office

Tabel 3.11 Penduduk yang Pindah Menurut Tujuan Dan Jenis Kelamin di Kecamatan Tugu, 2023
Table Population Moving by Destination and Gender in Tugu District, 2023

No Number	Uraian Description	Laki-Laki Male	Perempuan Female	Jumlah Total
(1)	(2)	(3)	(4)	(5)
1	WNI
	- Pindah Antar Negara
	- Pindah Antar Propinsi
	- Pindah Antar Kabupaten
	- Pindah Antar Kecamatan
2	WNA
	- Pindah Antar Negara
	- Pindah Antar Propinsi
	- Pindah Antar Kabupaten
	- Pindah Antar Kecamatan
	Jumlah/Total

Sumber/Source: Kantor Kecamatan Tugu/Tugu District Office

Tabel 3.12
Table

Penduduk yang Datang Menurut Tujuan Dan Jenis Kelamin di Kecamatan Tugu, 2023
Incoming Population by Destination and Gender in Tugu District, 2023

No Number	Uraian Description	Laki-Laki Male	Perempuan Female	Jumlah Total
(1)	(2)	(3)	(4)	(5)
1	WNI
	- Pindah Antar Negara
	- Pindah Antar Propinsi
	- Pindah Antar Kabupaten
	- Pindah Antar Kecamatan
2	WNA
	- Pindah Antar Negara
	- Pindah Antar Propinsi
	- Pindah Antar Kabupaten
	- Pindah Antar Kecamatan
	Jumlah/Total

Sumber/Source: Kantor Kecamatan Tugu/Tugu District Office

Tabel
Table 3.13

Jumlah Rumah Tangga dan Individu Menurut Status Kesejahteraan *) di Kecamatan Tugu, 2023
Number of Households and Individuals by Welfare Status in Tugu District, 2023

No Number	Desa/Kelurahan Village/Kelurahan	Jumlah Rumah Tangga/Number of Household				Jumlah/ Total
		Desil 1 *)	Desil 2 *)	Desil 3 *)	Desil 4 *)	
(1)	(2)	(3)	(4)	(5)	(6)	(7)
1	Duren
2	Ngepeh
3	Tumpuk
4	Gondang
5	Nglongsor
6	Banaran
7	Winong
8	Sukorejo
9	Jambu
10	Nglinggis
11	Gading
12	Pucanganak
13	Dermosari
14	Tegaren
15	Prambon
Kecamatan Tugu	

Catatan/Note: Desil 1: kondisi kesejahteraan s/d 10% terendah di Indonesia/ *welfare conditions of the lowest 10% in Indonesia*
Desil 1: kondisi kesejahteraan 11-20% terendah di Indonesia/ *welfare conditions of the lowest 11-20% in Indonesia*
Desil 1: kondisi kesejahteraan 21-30% terendah di Indonesia/ *welfare conditions of the lowest 21-30% in Indonesia*
Desil 1: kondisi kesejahteraan 31-40% terendah di Indonesia/ *welfare conditions of the lowest 31-40% in Indonesia*

Sumber/Source: Basis Data Terpadu untuk Program Perlindungan Sosial/Integrated Database for Social Protection Programs

04

Sosial dan Kesejahteraan Rakyat



PENJELASAN TEKNIS

1. Data yang disajikan dalam publikasi ini meliputi : Jumlah sekolah, ruang kelas, murid dan guru untuk sekolah dasar dan lanjutan (SMP dan SMA).
2. Untuk memudahkan, maka tabel-tabel dikelompokkan menjadi: Tabel-tabel sekolah yang berada di bawah Kementerian Pendidikan dan tabel-tabel sekolah yang berada di bawah Kementerian Agama
3. Sekolah di luar Kementerian Pendidikan ialah semua sekolah yang kurikulumnya dan pengawasannya terlepas dari Kementerian Pendidikan. Madrasah adalah lembaga pendidikan yang menjadikan Agama Islam sebagai mata pelajaran dasar yang diberikan sekurang-kurangnya 30% disamping mata pelajaran umum. Madrasah Ibtidaiyah setingkat dengan Sekolah Dasar, Tsanawiyah setingkat SMP dan Aliyah setingkat SMA.

TECHNICAL NOTES

1. *The publication provides data the number of schools, classrooms, pupils and teachers of both primary level, and secondary level (junior and senior high).*
2. *In general, they are 2 (two) main tables of Education: The number of schools which are under auspices of Ministry of Education and The Ministry of Religion.*
3. *Schools outside the Ministry of Education are all schools whose curriculum and supervision are exempt from the Ministry of Education. Madrasah is an educational institution that makes Islam a basic subject of at least 30% in addition to the general subject. Madrasah Ibtidaiyah level with Elementary School, Tsanawiyah junior high and Aliyah high school.*

ULASAN

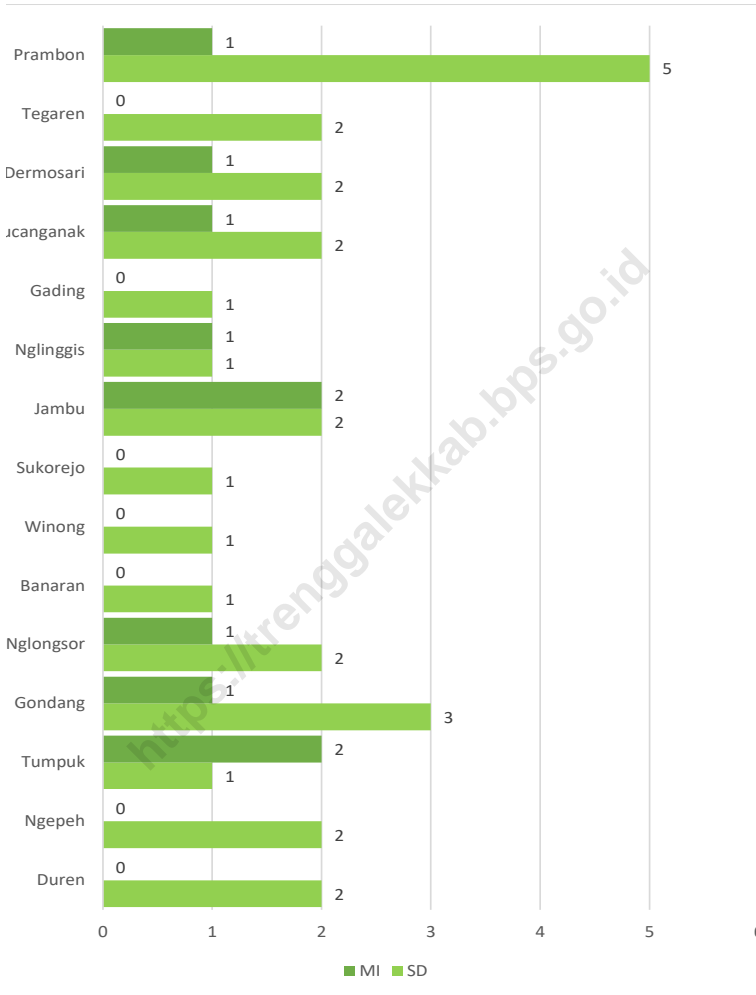
Jumlah Sekolah di Kecamatan Tugu periode 2023/2024 adalah 31 Taman Kanak-kanak (TK) dan Raudhatul Athfal, 28 sekolah Dasar (SD), 10 Madrasah Ibtidaiyah (MI), 5 Sekolah Menengah Pertama (SMP) dan Madrasah Tsanawiyah (MTs), 2 Sekolah Menengah Atas (SMA) dan Madrasah Aliyah (MA), dan 2 Sekolah Menengah Kejuruan (SMK).

Berkaitan dengan fasilitas kesehatan, terdapat 1 Puskesmas dan 3 Puskesmas pembantu di Kecamatan Tugu. Jumlah tenaga kesehatan di tahun 2023 terdiri atas 4 dokter, 23 perawat, dan 13 bidan.

DESCRIPTION

Number of Elementary School in 2023/2024 period in Tugu District are 31 kinder garten and Raudhatul Athfal (RA), 28 Elementary Schools, 10 Madrasah Ibtidaiyah (MI), 5 Junior High Schools and Madrasah Tsanawiyah (MTs), 2 Senior High Schools and Madrasah Aliyah (MA), and 2 Vocational High School.

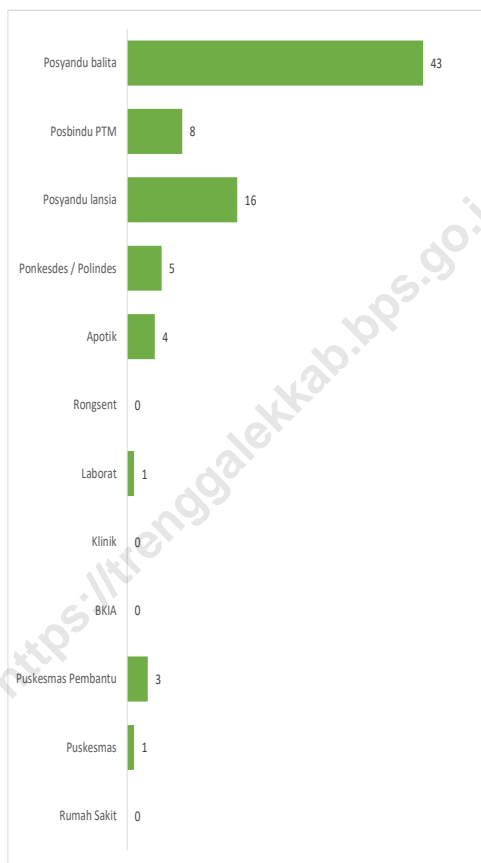
There are 1 Public Health Center and 3 Subsidiary of Public Health Centres in Tugu District. The number of health workers in Trenggalek Regency in 2023 consists of 4 doctors, 23 nurses, and 13 midwives.



Sumber/Source : Kantor Korwil Bidang Pendidikan dan Pengawas Pendidikan Agama Islam (PPAI) Kecamatan Tugu/Tugu Subdistrict Regional Coordinator Office for Education and Islamic Religious Education Supervisor

Gambar 4.1
Figures

Jumlah SD dan MI di Kecamatan Tugu, 2023
Number of Elementary School and MI in Tugu District, 2023



Sumber/Source : Kantor Desa/Village Office

Gambar 4.2
Figures

Jumlah Fasilitas Kesehatan di Kecamatan Tugu, 2023
Number of Health Facilities in Gandusari Tugu, 2023

4.1 PENDIDIKAN EDUCATION

Tabel 4.1.1 Jumlah Sekolah Menurut Tingkat Pendidikan di Kecamatan Tugu, 2023/2024
Table *Number of Schools by Educational Level in Tugu District, 2023/2024*

Tingkat Pendidikan Educational Level	Negeri/Public	Swasta/Private	Jumlah/Total
(1)	(2)	(3)	(4)
Taman Kanak-Kanak (TK) ¹ <i>Kindergarten¹</i>	1	48	49
Raudatul Athfal (RA) ² <i>Raudatul Athfal (RA)²</i>	- ³	11	11
Sekolah Dasar (SD) ⁴ <i>Elementary Schools⁴</i>	27	1	28
Madrasah Ibtidaiyah (MI) ² <i>Madrasah Ibtidaiyah (MI)²</i>	-	10	10
Sekolah Menengah Pertama (SMP) ⁴ <i>Junior High Schools⁴</i>	3	-	3
Madrasah Tsanawiyah (MTs) ² <i>Madrasah Tsanawiyah (MTs)²</i>	-	2	-
Sekolah Menengah Atas (SMA) ⁴ <i>Senior High Schools⁴</i>	1	-	1
Sekolah Menengah Kejuruan (SMK) ⁴ <i>Vocational High Schools⁴</i>	-	2	2
Madrasah Aliyah (MA) ² <i>Madrasah Aliyah (MA)²</i>	-	1	1

Catatan/Note: ³ Seluruh Raudatul Athfal (RA) berstatus swasta/*All Raudatul Athfal (RA) are private*

Sumber/Source: ¹ Kementerian Pendidikan, Kebudayaan, Riset, dan Teknologi; <https://dapo.kemdikbud.go.id/sp>; data semester genap per tanggal 3 September 2024 /*Ministry of Education, Culture, Research, and Technology; https://dapo.kemdikbud.go.id/sp; even semester data as of 3 September 2024*

² Kementerian Agama, EMIS, data semester genap laporan sampai dengan 30 Juni 2024/*Ministry of Religious Affairs, EMIS, odd semester report data up to 30 June 2024*

⁴ Kementerian Pendidikan, Kebudayaan, Riset, dan Teknologi; Sistem Data Pokok Pendidikan; data semester ganjil laporan sampai dengan 30 November 2023/*Ministry of Education, Culture, Research, and Technology; Basic Education Data System; odd semester report data up to 30 November 2023*

Tabel 4.1.2 Jumlah Guru Menurut Tingkat Pendidikan di Kecamatan Tugu, 2023/2024
Table Number of Teachers by Educational Level in Tugu District, 2023/2024

Tingkat Pendidikan Educational Level	Negeri/Public	Swasta/Private	Jumlah/Total
(1)	(2)	(3)	(4)
Taman Kanak-Kanak (TK) ¹ Kindergarten ¹	2	89	91
Raudatul Athfal (RA) ² Raudatul Athfal (RA) ²	- ³	42	42
Sekolah Dasar (SD) ^{4,5} Elementary Schools ^{4,5}	189	12	201
Madrasah Ibtidaiyah (MI) ² Madrasah Ibtidaiyah (MI) ²	-	119	119
Sekolah Menengah Pertama (SMP) ^{4,5} Junior High Schools ^{4,5}	76	-	76
Madrasah Tsanawiyah (MTs) ² Madrasah Tsanawiyah (MTs) ²	-	52	52
Sekolah Menengah Atas (SMA) ^{4,5} Senior High Schools ^{4,5}	24	-	24
Sekolah Menengah Kejuruan (SMK) ^{4,5} Vocational High Schools ^{4,5}	-	29	29
Madrasah Aliyah (MA) ² Madrasah Aliyah (MA) ²	-	20	20

Catatan/Note: ³ Seluruh Raudatul Athfal (RA) berstatus swasta/All Raudatul Athfal (RA) are private

⁵ Jumlah guru termasuk kepala sekolah dan guru/The total of teachers including headmaster and teacher.

Sumber/Source: ¹ Kementerian Pendidikan, Kebudayaan, Riset, dan Teknologi; <https://dapo.kemdikbud.go.id/sp>; data semester genap per tanggal 3 September 2024 /Ministry of Education, Culture, Research, and Technology; <https://dapo.kemdikbud.go.id/sp>; even semester data as of 3 September 2024

² Kementerian Agama, EMIS, data semester genap laporan sampai dengan 30 Juni 2024/Ministry of Religious Affairs, EMIS, odd semester report data up to 30 June 2024

⁴ Kementerian Pendidikan, Kebudayaan, Riset, dan Teknologi; Sistem Data Pokok Pendidikan; data semester ganjil laporan sampai dengan 30 November 2023/Ministry of Education, Culture, Research, and Technology; Basic Education Data System; odd semester report data up to 30 November 2023

Tabel 4.1.3
Table

Jumlah Murid Menurut Tingkat Pendidikan di Kecamatan Tugu, 2023/2024
Number of Pupils by Educational Level in Tugu District, 2023/2024

Tingkat Pendidikan Educational Level	Negeri/Public	Swasta/Private	Jumlah/Total
(1)	(2)	(3)	(4)
Taman Kanak-Kanak (TK) ¹ <i>Kindergarten</i> ¹	27	1.122	1.149
Raudatul Athfal (RA) ² <i>Raudatul Athfal (RA)</i> ²	- ³	522	522
Sekolah Dasar (SD) ⁴ <i>Elementary Schools</i> ⁴	1.905	321	2.226
Madrasah Ibtidaiyah (MI) ² <i>Madrasah Ibtidaiyah (MI)</i> ²	-	1.062	1.062
Sekolah Menengah Pertama (SMP) ⁴ <i>Junior High Schools</i> ⁴	1.273	-	1.273
Madrasah Tsanawiyah (MTs) ² <i>Madrasah Tsanawiyah (MTs)</i> ²	-	424	-
Sekolah Menengah Atas (SMA) ⁴ <i>Senior High Schools</i> ⁴	214	-	214
Sekolah Menengah Kejuruan (SMK) ⁴ <i>Vocational High Schools</i> ⁴	-	263	263
Madrasah Aliyah (MA) ² <i>Madrasah Aliyah (MA)</i> ²	-	155	155

Catatan/Note: ³ Seluruh Raudatul Athfal (RA) berstatus swasta/*All Raudatul Athfal (RA) are private*

Sumber/Source: ¹ Kementerian Pendidikan, Kebudayaan, Riset, dan Teknologi; <https://dapo.kemdikbud.go.id/sp>; data semester genap per tanggal 3 September 2024 /*Ministry of Education, Culture, Research, and Technology; https://dapo.kemdikbud.go.id/sp; even semester data as of 3 September 2024*

² Kementerian Agama, EMIS, data semester genap laporan sampai dengan 30 Juni 2024/*Ministry of Religious Affairs, EMIS, odd semester report data up to 30 June 2024*

⁴ Kementerian Pendidikan, Kebudayaan, Riset, dan Teknologi; Sistem Data Pokok Pendidikan; data semester ganjil laporan sampai dengan 30 November 2023/*Ministry of Education, Culture, Research, and Technology; Basic Education Data System; odd semester report data up to 30 November 2023*

4.2 KESEHATAN HEALTH

Tabel 4.2.1 Pemanfaatan Pelayanan Kesehatan Menurut Status Bayar per Bulan di Kecamatan Tugu, 2023
Table Health Service Utilization by Monthly Payment Status in Tugu District, 2023

No Number	Bulan Month	Bayar Pay	Gratis Free Charge			BPJS
			JAMKESDA	SKTM	Lainnya Other	
(1)	(2)	(3)	(4)	(5)	(6)	(7)
Puskesmas Tugu/Tugu Health Center						
1	Januari	611	-	-	385	-
2	Februari	496	-	-	66	-
3	Maret	525	-	-	95	-
4	April	369	-	-	24	-
5	Mei	562	-	-	12	-
6	Juni	491	-	-	56	-
7	Juli	476	-	-	32	-
8	Agustus	471	-	-	72	-
9	September	509	-	-	23	-
10	Oktober	479	-	-	56	-
11	November	486	-	-	63	-
12	Desember	944	-	-	28	-
Jumlah/Total		6.419	-	-	912	-

Lanjutan Tabel/*Continued Table 4.2.1*

No Number	Bulan Month	Bayar Pay	Gratis Free Charge			BPJS
			JAMKESDA	SKTM	Lainnya Other	
(1)	(2)	(3)	(4)	(5)	(6)	(7)
Puskesmas Pucanganak/ <i>Pucanganak Health Center</i>						
1	Januari	459	1.800
2	Februari	316	1.469
3	Maret	348	1.598
4	April	290	1.164
5	Mei	363	1.645
6	Juni	296	1.500
7	Juli	355	1.640
8	Agustus	281	1.510
9	September	266	1.344
10	Oktober	313	1.636
11	November	326	1.427
12	Desember	546	1.755
Jumlah/Total		4.159	18.488

Sumber/*Source*: Puskesmas Tugu dan Pucanganak/*Tugu and Pucanganak Health Center*

Tabel 4.2.2 Jumlah Fasilitas Kesehatan di Kecamatan Tugu
Table Number of Health Facilities in Tugu District

No Number	Fasilitas Facility	2020	2021	2022	2023
(1)	(2)	(3)	(4)	(5)	(6)
Puskesmas Tugu/Tugu Health Center					
1	Rumah Sakit/Hospital	-	-	-	-
2	Puskemas/Public health center	1	1	1	1
3	Puskemas Pembantu Sub-health center	3	3	3	3
4	Balai Kesejahteraan Ibu dan Anak (BKIA) Maternal and Child Health Center	1	-	-	-
5	Klinik/Clinic	-	-	-	-
6	Laborat/Laboratory	1	1	1	1
7	Rontgen/X-ray	-	-	-	-
8	Apotek/Drugstore	1	3	4	4
9	Ponkesdes/Polindes Village health post	9	5	5	5
10	Posyandu Lansia Elderly health post	-	10	16	16
11	Posbindu PTM Integrated coaching post PTM	1	8	8	8
12	Posyandu Balita Toddler health post	43	43	43	43

Lanjutan Tabel/*Continued Table 4.2.2*

No Number	Fasilitas Facility	2020	2021	2022	2023
(1)	(2)	(3)	(4)	(5)	(6)
Puskesmas Pucanganak/ <i>Pucanganak Health Center</i>					
1	Rumah Sakit/ <i>Hospital</i>	-	-	-	-
2	Puskemas/ <i>Public health center</i>	1	1	1	1
3	Puskemas Pembantu <i>Sub-health center</i>	3	3	3	3
4	Balai Kesejahteraan Ibu dan Anak (BKIA) <i>Maternal and Child Health Center</i>	-	-	-	-
5	Klinik/ <i>Clinic</i>	-	-	-	-
6	Laborat/ <i>Laboratory</i>	-	-	-	-
7	Rontgen/ <i>X-ray</i>	-	-	-	-
8	Apotek/ <i>Drugstore</i>	1	1	1	1
9	Ponkesdes/Polindes <i>Village health post</i>	7	7	7	7
10	Posyandu Lansia <i>Elderly health post</i>	11	12	12	12
11	Posbindu PTM <i>Integrated coaching post PTM</i>	7	7	7	7
12	Posyandu Balita <i>Toddler health post</i>	31	31	31	31

Sumber/*Source*: Puskesmas Tugu dan Pucanganak/*Tugu and Pucanganak Health Center*

Tabel 4.2.3 Jumlah Tenaga Kesehatan di Kecamatan Tugu
Table Number of Health Workers in Tugu District

No Number	Tenaga Worker	2020	2021	2022	2023
(1)	(2)	(3)	(4)	(5)	(6)
Puskesmas Tugu/Tugu Health Center					
1	Dokter Gigi/Dentist	1	1	1	1
2	Dokter Umum/General practitioners	3	2	2	3
3	Dokter Spesialis/Medical specialist	-	-	-	-
4	Penilik Kesehatan/Health inspector	-	-	-	-
5	Perawat/Nurse	24	28	28	23
6	Perawat Gigi/Dental nurse	-	-	-	2
7	Bidan/Midwife	14	14	14	13
8	Petugas Gizi/Nutrition staff	-	-	-	3
9	Kesling/Enviromental health
10	Laborat/Laboratory
11	Apoteker/Pharmacist	-	-	-	1
12	Prokes/Health promotor
13	Tenaga Kesehatan/Administrasi Health/administrative staff	14	14	14	19
14	Dukun Bayi Terlatih/Trained Midwife	-	2	2	-
15	Sanitarian/Sanitarian	2	1	1	2
16	Penyuluh Kesehatan/Health Educator	2	2	2	2
17	Analisis Lab/Lab analysis	2	2	2	2
18	Asisten Apoteker/Pharmacist assistant	1	2	2	2
19	Penjaga Malam/Night guard
20	Petugas Kebersihan/Janitor
21	Petugas Rekam Medis/Medic record staff
22	Petugas Apotek/Pharmacy staff

Lanjutan Tabel/*Continued Table 4.2.3*

No Number	Tenaga Worker	2020	2021	2022	2023
(1)	(2)	(3)	(4)	(5)	(6)
Puskesmas Pucanganak/ <i>Pucanganak Health Center</i>					
1	Dokter Gigi/ <i>Dentist</i>	1	1	1	1
2	Dokter Umum/ <i>General practitioners</i>	3	3	3	3
3	Dokter Spesialis/ <i>Medical specialist</i>	-	-	-	-
4	Penilik Kesehatan/ <i>Health inspector</i>	-	-	-	-
5	Perawat/ <i>Nurse</i>	20	20	20	20
6	Perawat Gigi/ <i>Dental nurse</i>
7	Bidan/ <i>Midwife</i>	11	11	11	11
8	Petugas Gizi/ <i>Nutrition staff</i>
9	Kesling/ <i>Enviromental health</i>
10	Laborat/ <i>Laboratory</i>
11	Apoteker/ <i>Pharmacist</i>
12	Prokes/ <i>Health promotor</i>
13	Tenaga Kesehatan/ <i>Administrasi Health/administrative staff</i>	5	5	5	5
14	Dukun Bayi Terlatih/ <i>Trained Midwife</i>	-	-	-	-
15	Sanitarian/ <i>Sanitarian</i>	2	2	2	1
16	Penyuluh Kesehatan/ <i>Health Educator</i>	2	3	3	3
17	Analisis Lab/ <i>Lab analysis</i>	2	2	2	2
18	Asisten Apoteker/ <i>Pharmacist assistant</i>	2	2	2	2
19	Penjaga Malam/ <i>Night guard</i>
20	Petugas Kebersihan/ <i>Janitor</i>
21	Petugas Rekam Medis/ <i>Medic record staff</i>
22	Petugas Apotek/ <i>Pharmacy staff</i>

Sumber/*Source*: Puskesmas Tugu dan Pucanganak/*Tugu and Pucanganak Health Center*

Tabel 4.2.4 Fasilitas Kesehatan Menurut Desa dan Jenisnya di Kecamatan Tugu, 2023
Table Health Facilities by Village and Type in Tugu District, 2023

No Number	Desa Village	Puskemas/Puskesmas Pembantu Public/Sub-Health Center	Poliklinik/Balai Pengobatan Polyclinic/Treatment Center	Polindes/Ponskesdes Village Health Post	Posyandu Integrated coaching post
(1)	(2)	(3)	(4)	(5)	(6)
1	Duren	-	-	-	-
2	Ngepeh	1	-	-	6
3	Tumpuk	-	-	1	3
4	Gondang	-	-	-	6
5	Nglongsor	-	-	-	5
6	Banaran	-	-	1	4
7	Winong	1	-	1	4
8	Sukorejo	-	-	1	3
9	Jambu	-	-	-	-
10	Nglinggis	-	-	-	-
11	Gading	-	-	-	-
12	Pucanganak	-	-	-	-
13	Dermosari	-	-	-	-
14	Tegaren	-	-	-	-
15	Prambon	1	-	1	12
Kecamatan Tugu		3	-	5	43

Sumber/Source: Profil Desa/Village Profile

Tabel 4.2.5 Petugas Kesehatan Yang Tinggal/Menetap Menurut Desa dan Profesinya di Kecamatan Tugu, 2023
Table *Health Workers Who Live/Reside According to Village and Profession in Tugu District, 2023*

No Number	Desa Village	Dokter Doctor	Bidan Midwife	Mantri Kesehatan Health Assistant	Dukun Pijat Massage therapist	Dukun Bayi Midwife	Petugas Kesehatan Lainnya Other
(1)	(2)	(3)	(4)	(5)	(6)	(7)	(8)
1	Duren	-	-	-	-	-	-
2	Ngepeh	-	1	2	-	-	-
3	Tumpuk	-	1	-	-	-	-
4	Gondang	-	2	1	-	-	-
5	Nglongsor	-	1	1	-	-	-
6	Banaran	-	1	-	-	-	-
7	Winong	-	-	-	-	-	-
8	Sukorejo	-	1	-	-	-	-
9	Jambu	-	-	-	-	-	-
10	Nglinggis	-	-	-	-	-	-
11	Gading	-	-	-	-	-	-
12	Pucanganak	-	-	-	-	-	-
13	Dermosari	-	-	-	-	-	-
14	Tegaren	-	-	-	-	-	-
15	Prambon	-	2	-	-	-	-
Kecamatan Tugu		-	9	4	-	-	-

Sumber/Source: Profil Desa/Village Profile

Tabel
Table 4.2.6

Jumlah Pasangan Usia Subur yang menjadi Peserta KB Aktif Menurut Alat Kontrasepsi per Desa di Kecamatan Tugu, 2023
Number of Couples of Reproductive Age Who Are Active KB Participants According to Contraceptive Devices per Village in 2023

No Number	Desa Village	Peserta KB Aktif/Active KB Program Participant				
		PUS	MOW	MOP	IUD	IMPLAN
(1)	(2)	(3)	(4)	(5)	(6)	(7)
	Duren	393	12	-	14	34
2	Ngepeh	561	19	-	33	57
3	Tumpuk	294	8	-	27	27
4	Gondang	974	27	6	71	57
5	Nglongsor	628	29	-	51	48
6	Banaran	269	4	-	19	36
7	Winong	361	10	2	33	45
8	Sukorejo	279	7	1	14	19
9	Jambu	642	14	1	22	38
10	Nglinggis	353	10	1	7	30
11	Gading	170	8	-	5	6
12	Pucanganak	422	4	3	26	56
13	Dermosari	415	12	-	31	53
14	Tegaren	257	4	-	18	33
15	Prambon	1343	17	-	71	179
Kecamatan Tugu		7.361	185	14	442	718

Lanjutan Tabel/*Continued Table 4.2.6*

No Number	Desa Village	Peserta KB Aktif/ <i>Active KB Program Participant</i>			
		SUNTIK	PIL	KONDOM	Tradisional <i>Traditional</i>
(1)	(2)	(8)	(9)	(10)	(11)
1	Duren	159	64	16	1
2	Ngepeh	216	72	38	6
3	Tumpuk	133	24	8	1
4	Gondang	361	14	102	-
5	Nglongsor	268	38	51	-
6	Banaran	131	12	9	-
7	Winong	150	24	24	3
8	Sukorejo	136	29	14	6
9	Jambu	345	72	13	3
10	Nglinggis	148	65	12	2
11	Gading	107	3	2	1
12	Pucanganak	183	40	24	1
13	Dermosari	186	25	18	1
14	Tegaren	103	25	25	-
15	Prambon	650	142	16	3
Kecamatan Tugu		3.276	649	372	28

Sumber/*Source*: PLKB Kecamatan Tugu/*PLKB in Tugu District*

Tabel 4.2.7 Realisasi Pencapaian Akseptor KB Baru Menurut Alat Kontrasepsi per Desa di Kecamatan Tugu, 2023
Table Realization of New KB Acceptors Achievement According to Contraceptive Devices per Village in Tugu District, 2023

No Number	Desa Village	IUD	MOP	MOW	IMPLAN	SUNTIK	PIL	KONDOM
(1)	(2)	(3)	(4)	(5)	(6)	(7)	(8)	(9)
1	Duren	5	-	-	9	35	-	5
2	Ngepeh	10	-	-	22	57	-	7
3	Tumpuk	7	-	-	13	32	-	3
4	Gondang	15	-	-	37	70	-	16
5	Nglongsor	13	-	-	33	60	-	11
6	Banaran	9	-	-	13	31	-	5
7	Winong	4	-	-	9	38	-	3
8	Sukorejo	9	-	-	11	33	-	3
9	Jambu	3	-	1	15	54	-	4
10	Nglinggis	5	-	-	6	35	-	5
11	Gading	2	-	-	3	21	-	2
12	Pucanganak	10	-	-	21	53	-	11
13	Dermosari	7	-	1	21	54	-	7
14	Tegaren	3	-	2	9	33	-	3
15	Prambon	21	-	-	52	87	-	14
Kecamatan Tugu		123	-	4	274	693	-	99

Sumber/Source: PLKB Kecamatan Tugu/PLKB in Tugu District

Tabel 4.2.8
Table

Realisasi Pencapaian Akseptor KB Lestari Aktif Menurut Alat Kontrasepsi per Desa di Kecamatan Tugu, 2023
Realization of Lestari Aktif KB Acceptors Achievement According to Contraceptive Devices per Village in Tugu District, 2023

No Number	Desa Village	IUD	MOP	MOW	IMPLAN	SUNTIK	PIL	KONDOM
(1)	(2)	(3)	(4)	(5)	(6)	(7)	(8)	(9)
1	Duren
2	Ngepeh
3	Tumpuk
4	Gondang
5	Nglongsor
6	Banaran
7	Winong
8	Sukorejo
9	Jambu
10	Nglinggis
11	Gading
12	Pucanganak
13	Dermosari
14	Tegaren
15	Prambon
Kecamatan Tugu	

Sumber/Source: PLKB Kecamatan Tugu/PLKB in Tugu District

Tabel 4.2.9 Jumlah Pasangan Usia Subur dan Wanita Usia Subur per Desa di Kecamatan Tugu, 2023
Table *Number of Couples and Women of Reproductive Age per Village in Tugu District, 2023*

No Number	Desa Village	Pasangan Usia Subur Couples of Reproductive Age	Wanita Usia Subur Women of Reproductive Age
(1)	(2)	(3)	(4)
1	Duren	393	679
2	Ngepeh	561	1.016
3	Tumpuk	294	586
4	Gondang	974	1.692
5	Nglongsor	628	1.250
6	Banaran	269	513
7	Winong	361	822
8	Sukorejo	279	493
9	Jambu	642	1070
10	Nglinggis	353	689
11	Gading	170	310
12	Pucanganak	422	796
13	Dermosari	415	764
14	Tegaren	257	430
15	Prambon	1343	2210
Kecamatan Tugu		7.361	13.320

Sumber/Source: PLKB Kecamatan Tugu/PLKB in Tugu District

4.3 AGAMA DAN SOSIAL LAINNYA RELIGION AND OTHER SOCIAL AFFAIRS

Tabel 4.3.1 Jumlah Pondok Pesantren dan Madrasah Diniyah di Kecamatan Tugu, 2023
Table *Number of Islamic Boarding Schools and Islamic Madrasahs in Tugu District, 2023*

No Number	Desa Village	Pondok Pesantren Boarding School	Madrasah Diniyah Madrasah Diniyah
(1)	(2)	(3)	(4)
1	Duren	...	2
2	Ngepeh
3	Tumpuk	...	6
4	Gondang	5	6
5	Nglongsor	2	2
6	Banaran
7	Winong
8	Sukorejo	...	2
9	Jambu	1	...
10	Nglinggis
11	Gading	...	1
12	Pucanganak	...	1
13	Deremosari	...	1
14	Tegaren
15	Prambon	1	...
Kecamatan Tugu		9	21

Sumber/Source: Kantor Urusan Agama Kecamatan Tugu/Tugu District Religious Affairs Office

Tabel 4.3.2 Jumlah Taman Pendidikan Al Quran, Santri dan Ustad di Kecamatan Tugu, 2023
Table *Number of Al Quran Education Parks, Students and Ustads in Tugu District, 2023*

No Number	Desa Village	TPA TPA	Santri Student	Ustad Ustad
(1)	(2)	(3)	(4)	(5)
1	Duren	6	-	-
2	Ngepeh	8	-	-
3	Tumpuk	6	-	-
4	Gondang	9	-	-
5	Nglongsor	13	-	-
6	Banaran	4	-	-
7	Winong	4	-	-
8	Sukorejo	2	-	-
9	Jambu	2	-	-
10	Nglinggis	3	-	-
11	Gading	2	-	-
12	Pucanganak	5	-	-
13	Dermosari	2	-	-
14	Tegaren	3	-	-
15	Prambon	18	-	-
Kecamatan Tugu		87	-	-

Sumber/Source: Kantor Urusan Agama Kecamatan Tugu/Tugu District Religious Affairs Office

Tabel 4.3.3 Tanah Wakaf Per Desa di Kecamatan Tugu, 2023
Table Waqf Land Per Village in Tugu District, 2023

No Number	Desa Village	Bersertifikat/Certified		Ber-AIW/AIW	
		Jumlah Amount	Luas Area (m ²)	Jumlah Amount	Luas Area (m ²)
(1)	(2)	(3)	(4)	(5)	(6)
1	Duren	-	-	-	-
2	Ngepeh	-	-	-	-
3	Tumpuk	-	-	-	-
4	Gondang	-	-	-	-
5	Nglongsor	-	-	-	-
6	Banaran	-	-	-	-
7	Winong	-	-	-	-
8	Sukorejo	-	-	-	-
9	Jambu	-	-	-	-
10	Nglinggis	-	-	-	-
11	Gading	-	-	-	-
12	Pucanganak	-	-	-	-
13	Dermosari	-	-	-	-
14	Tegaren	-	-	-	-
15	Prambon	-	-	-	-
Kecamatan Tugu		-	-	-	-

Sumber/Source: Kantor Urusan Agama Kecamatan Tugu/Tugu District Religious Affairs Office

Tabel 4.3.4 Jumlah Tempat Ibadah di Kecamatan Tugu, 2023
Table Number of Places of Worship in Tugu District, 2023

No Number	Desa Village	Masjid Mosque	Mushola Prayer Room	Gereja Katolik Catholic church	Gereja Protestan Church	Pura Temple	Klenteng Pagoda
(1)	(2)	(3)	(4)	(5)	(6)	(7)	(8)
1	Duren	8	14	-	-	-	-
2	Ngepeh	12	24	-	-	-	-
3	Tumpuk	6	14	-	-	-	-
4	Gondang	13	40	-	-	-	-
5	Nglongsor	11	18	-	-	-	-
6	Banaran	4	6	-	-	-	-
7	Winong	8	7	-	-	-	-
8	Sukorejo	5	16	-	-	-	-
9	Jambu	22	21	-	-	-	-
10	Nglinggis	6	9	-	-	-	-
11	Gading	6	1	-	-	-	-
12	Pucanganak	14	16	-	-	-	-
13	Dermosari	18	7	-	-	-	-
14	Tegaren	4	7	-	-	-	-
15	Prambon	18	44	-	-	-	-
Kecamatan Tugu		155	244	-	-	-	-

Sumber/Source: Kantor Urusan Agama Kecamatan Tugu/Tugu District Religious Affairs Office

Tabel 4.3.5
Table

Pemeluk Agama Menurut Desa dan Agama di Kecamatan Tugu, 2023
Religious Adherents by Village and Religion in Tugu District, 2023

No Number	Desa Village	Islam Moslem	Katolik Catholic	Kristen Protestant	Hindu Hindu	Budha Buddha	Jumlah Total
(1)	(2)	(3)	(4)	(5)	(6)	(7)	(8)
1	Duren	Ada	Tidak Ada	Tidak Ada	Tidak Ada	Tidak Ada	Tidak Ada
2	Ngepeh	Ada	Tidak Ada	Tidak Ada	Ada	Tidak Ada	Tidak Ada
3	Tumpuk	Ada	Tidak Ada	Tidak Ada	Tidak Ada	Tidak Ada	Tidak Ada
4	Gondang	Ada	Tidak Ada	Ada	Tidak Ada	Tidak Ada	Tidak Ada
5	Nglongsor	Ada	Tidak Ada	Ada	Tidak Ada	Tidak Ada	Tidak Ada
6	Banaran	Ada	Ada	Ada	Tidak Ada	Tidak Ada	Tidak Ada
7	Winong	Ada	Tidak Ada	Ada	Tidak Ada	Tidak Ada	Tidak Ada
8	Sukorejo	Ada	Tidak Ada	Ada	Tidak Ada	Tidak Ada	Tidak Ada
9	Jambu	Ada	Tidak Ada	Ada	Tidak Ada	Tidak Ada	Tidak Ada
10	Nglinggis	Ada	Tidak Ada	Tidak Ada	Tidak Ada	Tidak Ada	Tidak Ada
11	Gading	Ada	Tidak Ada	Tidak Ada	Tidak Ada	Tidak Ada	Tidak Ada
12	Pucanganak	Ada	Tidak Ada	Tidak Ada	Tidak Ada	Tidak Ada	Tidak Ada
13	Dermosari	Ada	Ada	Ada	Tidak Ada	Tidak Ada	Tidak Ada
14	Tegaren	Ada	Tidak Ada	Tidak Ada	Tidak Ada	Tidak Ada	Tidak Ada
15	Prambon	Ada	Ada	Tidak Ada	Tidak Ada	Tidak Ada	Tidak Ada
Kecamatan Tugu	

Sumber/Source: Kantor Urusan Agama Kecamatan Tugu/Tugu District Religious Affairs Office

Tabel 4.3.6 Organisasi Kesenian Menurut Desa dan Jenisnya di Kecamatan Tugu, 2023
Table Arts Organizations by Village and Type in Tugu District, 2023

No Number	Desa Village	Jaranan	Reog	Orkes Orchestra	Hadrah/Sholawat
(1)	(2)	(3)	(4)	(5)	(6)
1	Duren	-	-	-	-
2	Ngepeh
3	Tumpuk
4	Gondang
5	Nglongsor
6	Banaran
7	Winong	-	-	-	-
8	Sukorejo	-	-	-	-
9	Jambu	-	-	-	-
10	Nglinggis	-	-	-	-
11	Gading	-	-	-	-
12	Pucanganak	-	-	-	-
13	Dermosari	-	-	-	-
14	Tegaren	-	-	-	-
15	Prambon	-	-	-	-
Kecamatan Tugu		-	-	-	-

Sumber/Source: Profil Desa/Village profile

Tabel 4.3.7 **Perkumpulan Olah Raga Menurut Desa dan Jenisnya di Kecamatan Tugu, 2023**
Table **Sports Associations by Village and Type in Tugu District, 2023**

No Number	Desa Village	Sepak Bola Football	Bola Voli Volleyball	Silat/Karate Martial arts	Bulu Tangkis Badminton
(1)	(2)	(3)	(4)	(5)	(6)
1	Duren	Tidak Ada	Ada	Ada	Tidak Ada
2	Ngepeh	Tidak Ada	Ada	Ada	Tidak Ada
3	Tumpuk	Tidak Ada	Ada	Ada	Ada
4	Gondang	Tidak Ada	Ada	Ada	Ada
5	Nglongsor	Ada	Ada	Ada	Ada
6	Banaran	Ada	Ada	Tidak Ada	Tidak Ada
7	Winong	Ada	Ada	Ada	Tidak Ada
8	Sukorejo	Tidak Ada	Ada	Ada	Ada
9	Jambu	Tidak Ada	Ada	Ada	Tidak Ada
10	Nglinggis	Tidak Ada	Ada	Ada	Tidak Ada
11	Gading	Tidak Ada	Ada	Tidak Ada	Tidak Ada
12	Pucanganak	Ada	Ada	Ada	Tidak Ada
13	Dermosari	Ada	Tidak Ada	Ada	Tidak Ada
14	Tegaren	Tidak Ada	Ada	Ada	Ada
15	Prambon	Ada	Ada	Ada	Tidak Ada
Kecamatan Tugu		Ada	Ada	Ada	Ada

Sumber/Source: Profil Desa/Village profile

Tabel 4.3.8 Jumlah Penyandang Cacat Menurut Jenisnya di Kecamatan Tugu, 2023
Table Number of People with Disabilities by Type in Tugu District, 2023

No Number	Jenis Type	Jumlah Total
(1)	(2)	(3)
1	Tuna Netra/Visual Impaired	39
2	Tuna Rungu/Deaf Impaired	32
3	Tuna Wicara/Speech Impaired	29
4	Tuna Rungu Wicara/Deaf and Speech Impaired	98
5	Tuna Daksa/Physically Impaired	95
6	Tuna Grahita/Mentally Impaired	...
7	Tuna Laras/Barrel Impaired	...
8	Eks Sakit Kusta/Leprosy	...
9	Tuna Ganda/Multiple Impaired	0
Kecamatan Tugu		293

Sumber/Source: Kantor Kecamatan Tugu/Tugu District Office

Tabel 4.3.9 **Gangguan Kriminalitas Menurut Jenisnya di Kecamatan Tugu, 2023**
Table **Crime Disturbances by Type in Tugu District, 2023**

No Number	Jenis Kriminalitas Type of Crime	Dilaporkan Reported	Diselesaikan Solved
(1)	(2)	(3)	(4)
1	Pencurian Kayu Hutan/ <i>Forest Wood Theft</i>	-	-
2	Pembunuhan/ <i>Murder</i>	-	-
3	Pencurian dengan Pemberatan <i>Aggravated theft</i>	-	-
4	Penganiayaan/ <i>Persecution</i>	2	2
5	Penipuan dan Penggelapan <i>Fraud and embezzlement</i>	-	-
6	Pembakaran/ <i>Combustion</i>	-	-
7	Perampasan/ <i>Deprivation</i>	-	-
8	Curanmor/ <i>Motorcycle theft</i>	-	-
9	Miras/ <i>Alcohol</i>	-	-
10	Pencurian/ <i>Theft</i>	2	2
11	Perjudian/ <i>Gambling</i>	-	-
12	Narkoba/ <i>Drugs</i>	-	-
Jumlah/ Total		4	4

Sumber/Source: Polsek Kecamatan Tugu/Tugu District Police Station

Tabel 4.3.10 Gangguan Kecelakaan Lalu Lintas di Kecamatan Tugu, 2023
Table *Traffic Accident Disturbances in Tugu District, 2023*

No Number	Uraian Description	2019	2020	2021	2022	2023
(1)	(2)	(3)	(4)	(5)	(6)	(7)
1	Jumlah kejadian/ <i>Number of accident</i>	9	44	28	66	59
2	Meninggal dunia/ <i>Passed away</i>	1	3	4	5	2
3	Luka berat/ <i>Severe injuries</i>	5	2	-	-	-
4	Luka ringan/ <i>Minor injuries</i>	10	44	43	85	88
5	Kerugian materi (Rp) <i>Material lost (Rp)</i>	10.000.000	7.800.000	5.600.000	13.200.000	11.800.000

Sumber/Source: Polsek Kecamatan Tugu/Tugu District Police Station

Tabel 4.3.11 Kejadian Bencana Alam di Kecamatan Tugu, 2023
Table Natural Disaster in Tugu District, 2023

No Number	Desa Village	Jenis Bencana Type of Disaster	Taksiran Kerugian Estimated Loss	Jumlah Korban Victims	Keterangan Explanation
(1)	(2)	(3)	(4)	(5)	(6)
1	Duren	Gempa Bumi	-	-	-
2	Ngepeh	Gempa Bumi	-	-	-
3	Tumpuk	Gempa Bumi	-	-	-
4	Gondang	Gempa Bumi	-	-	-
5	Nglongsor	Gempa Bumi	-	-	-
6	Banaran	Banjir	-	-	-
7	Winong	Gempa Bumi	-	-	-
8	Sukorejo	Gempa Bumi	-	-	-
9	Jambu	Gempa Bumi	-	-	-
10	Nglinggis	Gempa Bumi	-	-	-
11	Gading	Tanah Longsor, Banjir, Gempa Bumi, Angin Puyuh	-	-	-
12	Pucanganak	Gempa Bumi	-	-	-
13	Dermosari	Gempa Bumi	-	-	-
14	Tegaren	Banjir, Gempa Bumi	-	-	-
15	Prambon	Gempa Bumi	-	-	-
Kecamatan Tugu		-	-	-	-

Sumber/Source: Kantor Kecamatan Tugu/Tugu District Office

Tabel 4.3.12 Pelanggaran Penegakan Peraturan Daerah di Kecamatan Tugu, 2023
Table Violation of Locat regulation Enforcement in Tugu District, 2023

No Number	Jenis Kriminalitas Type of Crime	Jumlah Kelas Amount of Class	Pembinaan Fostering	Tindak Lanjut Follow-up		Keterangan
				Tindak Pidana Ringan Minor Criminal Offences	Upaya Lain Other Effort	
(1)	(2)	(3)	(4)	(5)	(6)	(7)
1	Pelanggaran Lain/ <i>Forest Wood Theft</i>
2	Penganiayaan/ <i>Persecution</i>
3	Pencurian/ <i>Theft</i>
Jumlah/ Total	

Sumber/Source: Kantor Kecamatan Tugu/Tugu District Office

Tabel 4.3.13 Usia Nikah Berdasarkan Umur Istri di Kecamatan Tugu, 2023
Table Marriage Age Based on Age in Tugu District, 2023

No Number	Desa Village	Umur/Age (Tahun)				Jumlah Total
		<19	19-21	22-30	>30	
(1)	(2)	(3)	(4)	(5)	(6)	(7)
1	Duren	-	-	-	-	23
2	Ngepeh	-	-	-	-	24
3	Tumpuk	-	-	-	-	13
4	Gondang	-	-	-	-	32
5	Nglongsor	-	-	-	-	33
6	Banaran	-	-	-	-	10
7	Winong	-	-	-	-	13
8	Sukorejo	-	-	-	-	9
9	Jambu	-	-	-	-	26
10	Nglinggis	-	-	-	-	7
11	Gading	-	-	-	-	13
12	Pucanganak	-	-	-	-	21
13	Dermosari	-	-	-	-	19
14	Tegaren	-	-	-	-	8
15	Prambon	-	-	-	-	68
Kecamatan Tugu		-	-	-	-	319

Sumber/Source: Kantor Urusan Agama Kecamatan Tugu/Tugu District Religious Affairs Office

05

Pertanian, Perkebunan, Peternakan & Perikanan



<https://trenggalek.kab.go.id>

PENJELASAN TEKNIS

1. Menurut penggunaannya, tanah atau lahan dapat dibedakan menjadi 2 bagian besar, yaitu tanah sawah dan tanah non sawah.
2. Data pertanian tanaman bahan makanan meliputi luas panen, produksi, produktivitas dari tanaman padi, palawija, dan kacang-kacangan.
3. Perkebunan, dapat digolongkan ke dalam 2 katagori ; perkebunan rakyat dan perkebunan besar, dimana perkebunan besar terdiri dari perkebunan milik pemerintah dan milik swasta.
4. Luas hutan berdasarkan tata guna hutan digolongkan atas hutan tetap dan hutan yang dikonversikan.
5. Data Populasi Ternak bersumber dari Dinas Peternakan Kabupaten Trenggalek

TECHNICAL NOTES

1. *Land or Plantation by its using can be devided into 2, they are rice field and non rice field.*
2. *The data of foodstuff plant consists of harvest area, production, productivity of rice, palawijo and beans*
3. *Plantation, can be devided into 2 categories ; populace plantation and big plantation. Big plantation consists of government plantation, and private plantation.*
4. *Forest area based on the use of forest is devided into real forest and forest converted*
5. *The Data of Cattle Population is from Animal Husbandary Department in Trenggalek Regency*

ULASAN

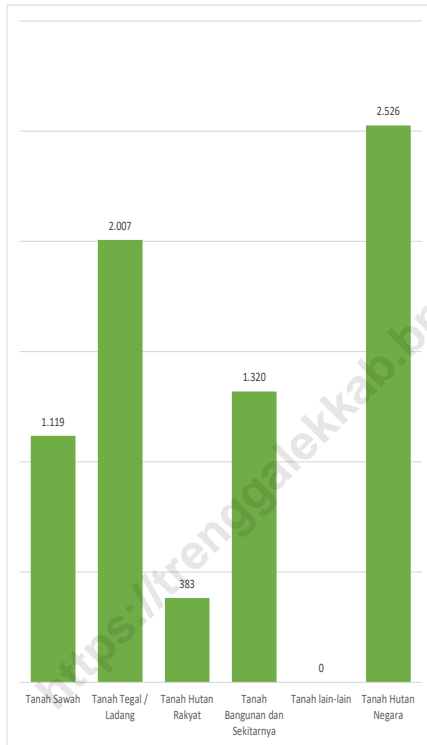
Luas panen tanaman bahan makanan pada tahun 2023 di Kecamatan Tugu menurun dibandingkan tahun 2022 dengan luas panen sebesar 6.669 ha. Ubi kayu mengalami penurunan terbesar, yaitu 5000 ha.

Produksi tanaman buah-buahan dan sayuran tahunan di Kecamatan Tugu pada tahun 2023 sedikit menurun. Penurunan terbesar berasal dari komoditas pisang dari 55.912 kuintal pada tahun 2022 menjadi 50.452 kuintal pada tahun 2023.

DESCRIPTION

The harvest area of food crops in 2023 in Tugu District decreased compared to 2022 with a harvest area of 6,669 ha. Rice Paddy Corps experienced the largest decrease, at 5,000 ha.

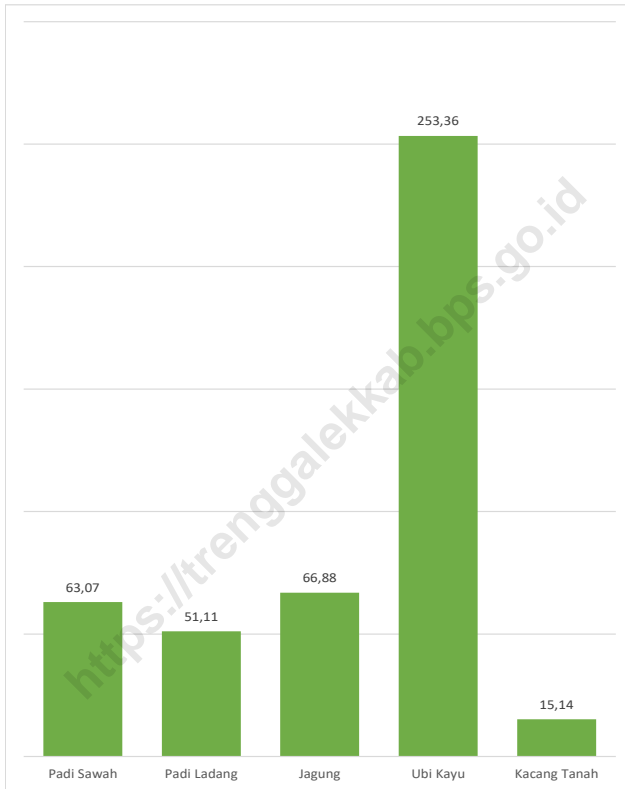
Production of annual fruit and vegetable crops in Tugu District in 2023 decreased slightly. The largest decrease comes from the banana commodity from 55,912 quintals in 2022 to 50,452 quintals in 2023.



Sumber/Source: Mantri Ternak Kecamatan Tugu

Gambar 5.1
Figures

Luas Tanah Menurut Penggunaan di Kecamatan Tugu (ha), 2023
Land Area by Use in Tugu District (ha), 2023



Sumber/Source: Mantri Ternak Kecamatan Tugu

Gambar 5.2
Figures

Populasi Unggas dan Aneka Ternak Menurut Jenis Ternak dan Desa di Kecamatan Tugu (ekor), 2023
Poultry and Miscellaneous Livestock Population by Type in Tugu District (head), 2023

Tabel 5.1 Luas Tanah Menurut Penggunaan di Kecamatan Tugu (ha), 2021–2023
Table Land Area by Use in Tugu District (ha), 2021–2023

No Number	Jenis Tanah Kind of Land	2021	2022	2023
(1)	(2)	(4)	(5)	(6)
1	Tanah Sawah/Rice Fields	1.119	1.119	1.119
2	Tanah Kering/Dry Land	6.236	6.236	6.236
	- Tanah Tegal/Ladang/Fields	2.007	2.007	2.007
	- Tanah Perkebunan Rakyat/ Smallholder Plantation Land	383	383	383
	- Tanah Bangunan dan Sekitarnya/ Land Buildings and Surroundings	1.320	1.320	1.320
	- Tanah lain-lain/Other land	0	0	0
	- Tanah Hutan Negara/State Forest Land	2.526	2.526	2.526
	Jumlah/Total	7.355	7.355	7.355

Sumber/Source: Mantri Tani Kec. Tugu

Tabel
Table 5.2

**Luas Sawah Menurut Jenis Pengairan dan Desa di
Kecamatan Tugu (ha), 2023**
**Rice Field Area by Irrigation Type in Tugu District (ha),
2023**

No Number	Desa/Kelurahan Village/Village	Sawah Irigasi Irrigated Rice Fields	Sawah Non Irigasi Non-irrigated Rice Fields	Jumlah Total
(1)	(2)	(3)	(4)	(5)
1	Duren	46,00	-	46,00
2	Ngepeh	140,00	63,00	203,00
3	Tumpuk	75,00	15,00	90,00
4	Gondang	33,00	48,00	81,00
5	Nglongsor	111,60	7,00	118,60
6	Banaran	62,00	-	62,00
7	Winong	30,00	60,00	90,00
8	Sukorejo	59,00	0,00	59,00
9	Jambu	-	73,00	73,00
10	Nglinggis	43,00	30,00	73,00
11	Gading	4,00	34,00	38,00
12	Pucanganak	45,57	39,43	85,00
13	Deremosari	-	491,83	491,83
14	Tegaren	6,62	21,05	27,67
15	Prambon	250,60	-	250,60
Jumlah/Total		906,39	882,31	1.788,70

Sumber/Source: Potensi Desa/Village Potential

Tabel 5.3 Luas Tanah Kering Menurut Penggunaannya dan Desa di Kecamatan Tugu (ha), 2023
Table 5.3 Dry Land Area by Use in Tugu District (ha), 2023

No Number	Desa/Kelurahan Village/Village	Pertanian Non-Sawah Non-field Agriculture	Non-Pertanian Non-Agriculture	Jumlah Total
(1)	(2)	(3)	(4)	(5)
1	Duren	101,00	597,00	698,00
2	Ngepeh	84,00	461,00	545,00
3	Tumpuk	83,00	103,00	186,00
4	Gondang	36,00	133,00	169,00
5	Nglongsor	34,00	80,40	114,40
6	Banaran	48,00	66,00	114,00
7	Winong	250,00	30,00	280,00
8	Sukorejo	78,00	39,00	117,00
9	Jambu	389,70	123,30	513,00
10	Nglinggis	381,00	79,00	460,00
11	Gading	149,00	130,00	279,00
12	Pucanganak	223,00	194,00	417,00
13	Dermosari	106,02	26,15	132,17
14	Tegaren	68,03	426,30	494,33
15	Prambon	1.310,99	66,41	1.377,40
Jumlah/Total		3.341,74	2.554,56	5.896,30

Sumber/Source: Potensi Desa/Village Potential

Tabel
Table 5.4

Luas Panen Tanaman Bahan Makanan di Kecamatan Tugu (ha), 2019–2023
Harvested Area of Foodstuff Crops in Tugu District (ha), 2019–2023

No Number	Jenis Tanaman Kind of Plants	2019	2020	2021	2022	2023
(1)	(2)	(3)	(4)	(5)	(6)	(7)
1	Padi Sawah/ Paddy Rice	1676	1922,129	1916,3	3400	1940
2	Padi Ladang/ Field Rice	263	97	149	60	12
3	Jagung/Corn	1924	2152,4739	-	4761	3564
4	Ubi Kayu/ Cassava	2.000	-	3175	6000	1000
5	Ubi Jalar/Sweet Potato	-	-	-	-	-
6	Kacang Tanah/ Peanuts	22	-	43	-	5
7	Kedelai/ Soybean	241	75,1289	27,4	410	146
8	Kacang Hijau/ Mung Beans	-	-	37,5	-	2
Jumlah/Total		6.126,0	4.246,7	5.348,2	14.631,0	6.669,0

Sumber/Source: BPS Kabupaten Trenggalek

Tabel 5.5 **Produksi Tanaman Bahan Makanan di Kecamatan Tugu (Kuintal), 2022–2023**
Table **Production of Foodstuff Crops per ha in Tugu District (kuintal/ha), 2022–2023**

No Number	Jenis Tanaman Kind of Plants	Bentuk Produksi Production Form	Jumlah (Kuintal) Total (Kuintal)	
			2022	2020
(1)	(2)	(3)	(4)	(5)
1	Padi Sawah/ <i>Paddy Rice</i>	Gabah k.panen	273,00	63,07
2	Padi Ladang/ <i>Field Rice</i>	Gabah k.panen	102,00	51,11
3	Jagung/ <i>Corn</i>	Glondong	260,00	66,88
4	Ubi Kayu/ <i>Cassava</i>	Basah	380,00	253,36
5	Ubi Jalar/ <i>Sweet Potato</i>	Basah	-	-
6	Kacang Tanah/ <i>Peanuts</i>	Glondong	-	15,14
7	Kedelai/ <i>Soybean</i>	Tangkai	15,26	14,03
8	Kacang Hijau/ <i>Mung Beans</i>	Wose	-	11,96
Jumlah/Total			1.030,26	475,55

Sumber/Source: Mantri Tani Kecamatan Tugu
BPS Kabupaten Trenggalek

Tabel 5.6 **Produksi Tanaman Sayuran dan Buah-buahan Semusim Menurut Jenis Tanaman di Kecamatan Tugu (kuintal), 2020–2023**
Production of Seasonal Vegetables and Fruits by Kind of Plant in Tugu District (quintal), 2020–2023

No Number	Jenis Tanaman Kind of Plants	2020	2021	2022	2023
(1)	(2)	(3)	(4)	(5)	(6)
Sayuran/Vegetables:					
1	Bawang Merah/Shallots	-	306	1.016	207
2	Cabai Besar/TW/Teropong Chili/Big Chili	329	317	424	-
3	Cabai Keiting Curly Chili	-	-	21	86
4	Cabai Rawit Chili/Cayenne Pepper	559	436	1.007	49
5	Kentang/Potato	-	-	-	-
6	Kubis/Cabbage	-	-	-	-
7	Tomat/Tomato	-	33	4.292	1.900
8	Bawang Putih/Garlic	-	-	-	-
9	Bawang Daun/Scallion	-	-	-	-
10	Bayam/Spinach	99	89	247	375
11	Buncis/String Bean	-	-	34	50
12	Jamur Lainnya/Other Mushrooms	-	-	-	-
13	Jamur Merang/Straw Mushrooms	-	-	-	-
14	Jamur Tiram/King Oyster Mushrooms	-	-	21	16

Lanjutan Tabel/Continued Table 5.6

No Number	Jenis Tanaman Kind of Plants	2020	2021	2022	2023
(1)	(2)	(3)	(4)	(5)	(6)
15	Kacang Panjang/Long Beans	165	240	3.078	1.600
16	Kangkung/Water Spinach	155	303	2.324	1.613
17	Kembang Kol/Cauliflower	-	-	-	-
18	Labu Siam/Chayote	-	-	-	-
19	Mentimun/Cucumber	165	308	4.872	1.180
20	Paprika/Bell Pepper	-	-	-	-
21	Petsai/Sawi/Chinese Cabbage/ Mustard Green	-	12	532	900
22	Terung/Eggplant	-	83	2.364	2.800
23	Wortel/Carrot	-	-	-	-
Buah–buahan/Fruits:					
24	Melon/Melon	-	-	30	38
25	Semangka/Watermelon	-	-	328	-
26	Stroberi/Strawberry	-	-	-	-

Sumber/Source: Badan Pusat Statistik, Statistik Pertanian Hortikultura SPH-SBS/BPS-Statistics Indonesia, Agricultural Statistic for Horticulture SPH-SBS

Tabel
Table 5.7

Produksi Buah-Buahan dan Sayuran Tahunan Menurut Jenis Tanaman di Kecamatan Tugu (kuintal), 2020–2023
Production of Annual Fruits and Vegetables by Kind of Plant in Tugu District (quintal), 2020–2023

No Number	Jenis Tanaman Kind of Plants	2020	2021	2022	2023
(1)	(2)	(3)	(4)	(5)	(6)
Buah–Buahan/Fruits:					
1	Mangga/Mango	9.784	37.745	3.800	3.839
2	Durian/Durian	28	4.450	7.800	7.733
3	Jeruk Siam/Kepron/Orange/Tangerine	243	71	40	97
4	Pisang/Banana	37.525	49.500	55.912	50.452
5	Pepaya/Papaya	4.682	5.310	1.314	1.311
6	Salak/Snakefruit	251	1.380	251	202
7	Alpukat/Avocado	913	1.381	1.284	1.293
8	Anggur/Grape	27	41	55	48
9	Apel/Apple	-	-	-	-
10	Belimbing/Star Fruit	722	1.401	4.819	1.195
11	Buah Naga/Dragon Fruit	-	1	17	20
12	Duku/Langsar/Kokosan/Duku	7	-	6	5
13	Jambu Air/Rose Apple	170	435	560	530
14	Jambu Biji/Guava	217	282	303	286
15	Jeruk Lemon/Lemon	-	-	-	4
16	Jeruk Pamelon/Pomelo	-	2	-	12

Lanjutan Tabel/*Continued Table 5.7*

No Number	Jenis Tanaman Kind of Plants	2020	2021	2022	2023
(1)	(2)	(3)	(4)	(5)	(6)
17	Lengkeng/ <i>Longan</i>	-	-	6	7
18	Manggis/ <i>Mangosteen</i>	5	10	12	11
19	Nangka/ <i>Cempedak/ Jack Fruit</i>	1.762	5.034	4.970	5.034
20	Nenas/ <i>Pineapple</i>	1.247	785	794	417
21	Rambutan/ <i>Rambutan</i>	-	-	-	-
22	Sawo/ <i>Sapodilla/Star Apple</i>	207	1.713	1.720	1.715
23	Sirsak/ <i>Soursop</i>	101	45	55	59
24	Sukun/ <i>Breadfruit</i>	162	179	184	185
		110	145	3.994	3.373
Sayuran/<i>Vegetables:</i>					
25	Jengkol/ <i>Jengkol</i>	-	-	-	-
26	Petai/ <i>Twisted Cluster Bean</i>	2.375	7.691	7.650	14.414

Sumber/*Source:* Badan Pusat Statistik, Statistik Pertanian Hortikultura SPH-BST/*BPS-Statistics Indonesia, Agricultural Statistic for Horticulture SPH-BST*

Tabel
Table 5.8

**Produksi Tanaman Biofarmaka Menurut Jenis Tanaman
di Kecamatan Tugu (kg), 2020–2023**
*Production of Medicinal Plants by Kind of Plant in Tugu
District (kg), 2020–2023*

No Number	Jenis Tanaman Kind of Plants	2020	2021	2022	2023
(1)	(2)	(3)	(4)	(5)	(6)
1	Jahe/ <i>Ginger</i>	2.660	4.000	17.500	4.900
2	Laos/ <i>Lengkuas/Galanga</i>	14.500	22.500	16.760	22.500
3	Kencur/ <i>East Indian Galangal</i>	2.800	4.450	11.020	7.600
4	Kunyit/ <i>Turmeric</i>	15.280	25.700	18.910	18.000
5	Jeruk Nipis/ <i>Lime</i>		2.500	8.000	8.000
6	Kapulaga/ <i>Java Cardamom</i>	-	150	405	300
7	Lempuyang/ <i>Zingiber Aromaticum</i>	2.450	2.150	2.321	2.350
8	Lidah Buaya/ <i>Aloevera</i>	-	-	-	-
9	Mahkota Dewa/ <i>Phaleria Macrocarpa</i>	-	-	-	-
10	Mengkudu/ <i>Pace/Indian Mulberry</i>	326	410	800	775
11	Sambiloto/ <i>King of Bitter</i>	-	-	-	-
12	Serai/ <i>Lemongrass</i>		1.800	5.400	4.800
13	Temuireng/ <i>Black Turmeric</i>	1.710	1.850	2.670	1.810
14	Temukunci/ <i>Chinese Keys</i>	1.875	2.750	3.200	2.080
15	Temulawak/ <i>Java Turmeric</i>	1.900	2.850	6.469	2.600

Sumber/Source: Badan Pusat Statistik, Statistik Pertanian Hortikultura SPH-TBF/BPS-Statistics Indonesia, *Agricultural Statistic for Horticulture SPH-TBF*

Tabel 5.9 **Produksi Tanaman Hias Menurut Jenis Tanaman di Kecamatan Tugu (tangkai), 2020–2023**
Table **Production of Ornamental Plants by Kind of Plant in Tugu District (stalks), 2020–2023**

No Number	Jenis Tanaman Kind of Plants	2020	2021	2022	2023
(1)	(2)	(3)	(4)	(5)	(6)
1	Anggrek Pot/Pot Orchid	-	-	-	-
2	Anggrek Potong/Cut Orchid	-	-	-	-
3	Krisan/Chrysantemum	-	-	-	-
4	Mawar/Rose	-	-	-	-
5	Sedap Malam/Tuberose	-	-	-	-
6	Sri Rejeki/Aglaonema	-	-	-	-
7	Anthurium Bunga/Flamingo Lily Flower	-	-	-	-
8	Bromelia/Bromelia	-	-	-	-
9	Bugenvil/Bugenvil	-	-	-	-
10	Cordyline/Cordyline	-	-	-	-
11	Dracaena/Dracaena	-	-	-	-
12	Herbras/Gerbera	-	-	-	-
13	Pisang-pisangan/Heliconia	-	-	-	-
14	Soka/Ixora	-	-	-	-
15	Melati/Jasmine	-	-	-	-

Lanjutan Tabel/*Continued Table 5.9*

No Number	Jenis Tanaman Kind of Plants	2020	2021	2022	2023
(1)	(2)	(3)	(4)	(5)	(6)
16	Pakis/ <i>Leather Leaf Fern</i>	-	-	-	-
17	Palem/ <i>Palm</i>	-	-	-	-
18	Philodendron/ <i>Phylo dendron</i>	-	-	-	-
19	Puring/ <i>Croton</i>	-	-	-	-
20	Lidah mertua/ <i>Sansevieria</i>	-	-	-	-

Sumber/Source: Badan Pusat Statistik, Statistik Pertanian Hortikultura SPH-TH/BPS-Statistics Indonesia, *Agricultural Statistik for Horticulture SPH-TH*

Tabel 5.10 Luas Panen Tanaman Sayuran dan Buah-buahan Semusim Menurut Jenis Tanaman di Kecamatan Tugu (ha), 2020–2023
Table *Harvested Area of Seasonal Vegetables and Fruits by Kind of Plant in Tugu District (ha), 2020–2023*

No Number	Jenis Tanaman Kind of Plants	2020	2021	2022	2023
(1)	(2)	(3)	(4)	(5)	(6)
Sayuran/Vegetables:					
1	Bawang Merah/ <i>Shallots</i>	-	4	6	3
2	Cabai Besar/TW/Teropong <i>Chili/Big Chili</i>	9	8	4	-
3	Cabai Keiting <i>Curly Chili</i>	-	-	2	5
4	Cabai Rawit <i>Chili/Cayenne Pepper</i>	11	11	7	1
5	Kentang/ <i>Potato</i>	-	-	-	-
6	Kubis/ <i>Cabbage</i>	-	-	-	-
7	Tomat/ <i>Tomato</i>	-	4	8	2
8	Bawang Putih/ <i>Garlic</i>	-	-	-	-
9	Bawang Daun/ <i>Scallion</i>	-	-	-	-
10	Bayam/ <i>Spinach</i>	5	6	20	14
11	Buncis/ <i>String Bean</i>	-	-	1	2
12	Jamur Lainnya/ <i>Other Mushrooms *</i>	-	-	-	-
13	Jamur Merang/ <i>Straw Mushrooms *</i>	-	-	-	-
14	Jamur Tiram/ <i>King Oyster Mushrooms *</i>	-	-	-	-

Lanjutan Tabel/Continued Table 5.11

No Number	Jenis Tanaman Kind of Plants	2020	2021	2022	2023
(1)	(2)	(3)	(4)	(5)	(6)
15	Kacang Panjang/Long Beans	7	11	10	4
16	Kangkung/Water Spinach	5	7	12	13
17	Kembang Kol/Cauliflower	-	-	-	-
18	Labu Siam/Chayote	-	-	-	-
19	Mentimun/Cucumber	5	8	8	3
20	Paprika/Bell Pepper	-	-	-	-
21	Petsai/Sawi/Chinese Cabbage/ Mustard Green	-	1	21	9
22	Terung/Eggplant	-	3	4	2
23	Wortel/Carrot	-	-	-	-
Buah-buahan/Fruits:					
24	Melon/Melon	-	-	1	1
25	Semangka/Watermelon	-	-	2	-
26	Stroberi/Strawberry	-	-	-	-

Catatan/Note: *Luas panen dinyatakan dalam satuan m²/harvested area expressed in m²

Sumber/Source: Badan Pusat Statistik, Statistik Pertanian Hortikultura SPH-SBS/BPS-Statistics Indonesia, Agricultural Statistic for Horticulture SPH-SBS

Tabel 5.11 Luas Panen Tanaman Biofarmaka Menurut Jenis Tanaman di Kecamatan Tugu (m²), 2020–2023
Table *Harvested Area of Medicinal Plants by Kind of Plant in Tugu District (m²), 2020–2023*

No Number	Jenis Tanaman Kind of Plants	2020	2021	2022	2023
(1)	(2)	(3)	(4)	(5)	(6)
1	Jahe/Ginger	1.300	1.500	4.100	4.100
2	Laos/Lengkuas/Galanga	12.400	12.275	12.000	11.000
3	Kencur/East Indian Galangal	5.200	6.000	6.000	5.500
4	Kunyit/Turmeric	14.900	13.000	13.000	7.000
5	Jeruk Nipis/Lime*		400	400	400
6	Kapulaga/Java Cardamom	-	225	225	200
7	Lempuyang/Zingiber Aromaticum	1.909	1.100	1.100	900
8	Lidah Buaya/Aloevera	-	-	-	-
9	Mahkota Dewa/Phaleria Macrocarpa*	-	-	-	-
10	Mengkudu/Pace/Indian Mulberry*	17	27	27	27
11	Sambiloto/King of Bitter	-	-	-	-
12	Serai/Lemongrass		400	400	400
13	Temuireng/Black Turmeric	1.280	1.000	1.000	750
14	Temukunci/Chinese Keys	1.455	1.200	1.200	1.200
15	Temulawak/Java Turmeric	1.228	1.100	1.100	600

Catatan/Note: *Luas panen dalam satuan pohon/harvested area in tree units

Sumber/Source: Badan Pusat Statistik, Statistik Pertanian Hortikultura SPH-TBF/BPS-Statistics Indonesia, Agricultural Statistic for Horticulture SPH-TBF

Tabel 5.12
Table

**Luas Panen Tanaman Hias Menurut Jenis Tanaman di
Kecamatan Tugu (m²), 2020–2023**
**Harvested Area of Ornamental Plants by Kind of Plant in
Karangan District (m²), 2020–2023**

No Number	Jenis Tanaman Kind of Plants	2020	2021	2022	2023
(1)	(2)	(3)	(4)	(5)	(6)
1	Anggrek Pot/Pot Orchid	-	-	-	-
2	Anggrek Potong/Cut Orchid	-	-	-	-
3	Krisan/Chrysantemum	-	-	-	-
4	Mawar/Rose	-	-	-	-
5	Sedap Malam/Tuberose	-	-	-	-
6	Sri Rejeki/Aglaonema	-	-	-	-
7	Anthurium Bunga/Flamingo Lily Flower	-	-	-	-
8	Bromelia/Bromelia	-	-	-	-
9	Bugenvil/Bugenvil	-	-	-	-
10	Cordyline/Cordyline	-	-	-	-
11	Dracaena/Dracaena	-	-	-	-
12	Herbras/Gerbera	-	-	-	-
13	Pisang-pisangan/Heliconia	-	-	-	-
14	Soka/Ixora	-	-	-	-
15	Melati/Jasmine	-	-	-	-

Sumber/Source: Badan Pusat Statistik, Statistik Pertanian Hortikultura SPH-TBF/BPS-Statistics Indonesia, Agricultural Statistic for Horticulture SPH-TBF

Lanjutan Tabel/*Continued Table 5.13*

No Number	Jenis Tanaman Kind of Plants	2020	2021	2022	2023
(1)	(2)	(3)	(4)	(5)	(6)
16	Pakis/ <i>Leather Leaf Fern</i>	-	-	-	-
17	Palem/ <i>Palm</i>	-	-	-	-
18	Philodendron/ <i>Phylodendron</i>	-	-	-	-
19	Puring/ <i>Croton</i>	-	-	-	-
20	Lidah mertua/ <i>Sansevieria</i>	-	-	-	-

Sumber/*Source*: Badan Pusat Statistik, Statistik Pertanian Hortikultura SPH-TH/BPS-*Statistics Indonesia, Agricultural Statistik for Horticulture SPH-TH*

Tabel 5.13 Populasi Ternak Menurut Jenis Ternak dan Desa di Kecamatan Tugu (ekor), 2023
Table *Livestock Population by Type and Village in Tugu District (head), 2023*

No Number	Desa Village	Ternak Besar Large Livestock			Ternak Kecil Small Livestock	
		Sapi Cows	Kerbau Buffalo	Kuda Horse	Kambing Goat	Domba Sheep
(1)	(2)	(3)	(4)	(5)	(6)	(7)
1	Duren
2	Ngepeh
3	Tumpuk
4	Gondang
5	Nglongsor
6	Banaran
7	Winong
8	Sukorejo
9	Jambu
10	Nglinggis
11	Gading
12	Pucanganak
13	Dermosari
14	Tegaren
15	Prambon
Kecamatan Tugu	

Catatan/Note: (...) Data Tidak Tersedia/Data Not Available

Sumber/Source: Mantri Ternak Kecamatan Tugu

Tabel 5.14 Populasi Unggas dan Aneka Ternak Menurut Jenis Ternak dan Desa di Kecamatan Tugu (ekor), 2023
Table *Poultry and Miscellaneous Livestock Population by Type and Village in Tugu District (head), 2023*

No Number	Desa Village	Ayam Ras Breeds Chicken		Ayam Buras Native Chicken	Itik Ducks	Entok Muscovy
		Ayam Pedaging Broiler Chicken	Ayam Petelur Layer Chicken			
(1)	(2)	(3)	(4)	(5)	(6)	(7)
1	Duren
2	Ngepeh
3	Tumpuk
4	Gondang
5	Nglongsor
6	Banaran
7	Winong
8	Sukorejo
9	Jambu
10	Nglinggis
11	Gading
12	Pucanganak
13	Deremosari
14	Tegaren
15	Prambon
Kecamatan Tugu	

Catatan/Note: (...) Data Tidak Tersedia/Data Not Available

Sumber/Source: Mantri Ternak Kecamatan Tugu

Tabel 5.15
Table

**Sarana Produksi dan Pengairan di Kecamatan Tugu,
2019–2023**
*Production and Irrigation Facilities in Tugu District, 2019-
2023*

No Number	Sarana Facilities	2019	2020	2021	2022	2023
(1)	(2)	(3)	(4)	(5)	(6)	(7)
1	Kios KUD	...	1	1	1	...
2	Kios Non KUD	...	-	-	-	...
3	Dam/Dam	...	-	-	-	...
4	Cek Dam/Check Dam	...	-	-	-	...
5	Pompa Air/ Water Pump	...	3	3	3	...
6	Diesel Air/ Water Diesel	...	-	-	-	...
7	Embung/ Embung	...	5	5	5	...

Sumber/Source: Mantri Tani Kec. Tugu

Tabel 5.16 **Perkumpulan Petani di Kecamatan Tugu, 2023**
Table **Farmer's Association in Tugu District, 2023**

No Number	Desa Village	HIPPA Desa		Kontak Tani Farmer Contact	SLPHT	Kelompok Tani dan KWT Farmer Group and KWT
		IPPAIR	INSUS (ha)			
(1)	(2)	(3)	(4)	(5)	(6)	(7)
1	Duren
2	Ngepeh
3	Tumpuk
4	Gondang
5	Nglongsor
6	Banaran
7	Winong
8	Sukorejo
9	Jambu
10	Nglinggis
11	Gading
12	Pucanganak
13	Dermosari
14	Tegaren
15	Prambon
Kecamatan Tugu	

Sumber/Source: Mantri Tani Kec. Tugu

Tabel 5.17 Alat-alat Pertanian Yang Masih Dapat Digunakan di Kecamatan Tugu, 2020-2023
Table *Usable Agricultural Tools in Tugu District, 2020-2023*

No Number	Jenis Alat Kind of Tools	2021	2022	2023
(1)	(2)	(3)	(4)	(5)
1	Pengolah Tanah/ <i>Soil Cultivator</i>			
	- Traktor Roda 2/ <i>2-Wheel Tractor</i>	99	99	105
	- Traktor Roda 4/4- <i>Wheel Tractor</i>	3	3	5
2	Pemberantas Jasad/ <i>Corpse Eradicators</i>			
	- Hand Spryer/ <i>Hand Spryer</i>	392	392	359
	-Emposan	0	0	0
3	Perontokan /Pemipilan/ <i>Thresher</i>			
	- Perontok Padi/ <i>Rice Thresher</i>	311	311	315
	- Pemipil Jagung/ <i>Corn Sheller</i>	1	1	1
	- Perontok Multiguna/ <i>Multipurpose Thresher</i>	16	16	18

Sumber/Source: Mantri Tani Kec. Tugu

Tabel 5.18 Luas Areal Perkebunan Menurut Jenis Tanaman di Kecamatan Tugu (ha), 2020–2023
Table 5.18 Plantation Area by Kind of Plant in Tugu District (ha), 2020–2023

No Number	Jenis Tanaman Kind of Plants	2019	2020	2021	2022	2023
(1)	(2)	(3)	(4)	(5)	(6)	(7)
1	Cengkeh/Clove
2	Kelapa/Coconut
3	Kopi/Coffee
4	Kapuk Randu/Silk Cotton
5	Vanili/Vanilla
6	Kapulogo/Java Cardamom
7	Kencur/ East Indian Galangal
8	Jahe/Ginger
9	Kunyit/Turmeric
10	Laos/Galanga
11	Tebu/Sugarcane
Jumlah/Total	

Sumber/Source: Mantri Tani Kec. Tugu

Tabel 5.19
Table

**Luas Hutan Menurut Fungsi Hutan Dan Reboisasi di
Kecamatan Tugu (ha), 2020–2023**
**Forest Area by Forest Function and Reforestation in Tugu
District (ha), 2020-2023**

No Number	Uraian Description	2020	2021	2022	2023
(1)	(2)	(3)	(4)	(5)	(6)
1	Luas Hutan/ <i>Forest Area</i>	-	-	-	-
	- Lindung/ <i>Protection</i>	-	-	-	-
	- Produksi/ <i>Production</i>	-	-	-	-
	- Wisata	-	-	-	-
	- Lainnya	-	-	-	-
2	Reboisasi	-	-	-	-
Jumlah/Total		-	-	-	-

Catatan/Note: (...) Data Tidak Tersedia/ *Data Not Available*

Sumber/Source: Mantri Tani Kec. Tugu

Tabel
Table 5.20

**Luas Panen, Produktivitas Dan Produksi Per Sub Round
Tanaman Padi Kecamatan Tugu, 2023**
*Harvested Area, Productivity and Production per Sub
Round of Rice Crops in Tugu District, 2023*

No Number	Sub Round Sub Round	Luas Panen (ha) Harvested Area (ha)	Produktivitas (ku/ha) Productivity (ku/ha)	Produksi (ton) Production (ton)
(1)	(2)	(3)	(4)	(5)
1	Januari s/d April / January to April	1.104,00	66,93	7.387,00
2	Mei s/d Agustus / May to August	813,00	57,81	4.699,00
3	September s/d Desember / September to December	35,00	59,46	209,00
	Januari s/d Desember/ January to December	1.952,00	63,00	12.295,00

Sumber/Source: Mantri Tani Kec. Tugu

Tabel 5.21 Luas Panen, Produktivitas Dan Produksi Per Sub Round Tanaman Padi Sawah Kecamatan Tugu, 2023
Table 5.21 Harvested Area, Productivity and Production per Sub Round of Paddy Rice Crops in Tugu District, 2023

No Number	Sub Round Sub Round	Luas Panen (ha) Harvested Area (ha)	Produktivitas (ku/ha) Productivity (ku/ha)	Produksi (ton) Production (ton)
(1)	(2)	(3)	(4)	(5)
1	Januari s/d April / January to April	1.092,00	67,10	7.326
2	Mei s/d Agustus / May to August	813,00	57,81	4.699
3	September s/d Desember / September to December	35,00	59,46	209
Januari s/d Desember / January to December		1.940,00	63,07	12.233,00

Sumber/Source: Mantri Tani Kec. Tugu

Tabel 5.22 Luas Panen, Produktivitas Dan Produksi Per Sub Round
Table **Tanaman Padi Ladang Kecamatan Tugu, 2023**
Harvested Area, Productivity and Production per Sub Round of Field Rice Crops in Tugu District, 2023

No Number	Sub Round Sub Round	Luas Panen (ha) Harvested Area (ha)	Produktivitas (ku/ha) Productivity (ku/ha)	Produksi (ton) Production (ton)
(1)	(2)	(3)	(4)	(5)
1	Januari s/d April / January to April	12,00	51,11	61
2	Mei s/d Agustus / May to August	-	-	-
3	September s/d Desember / September to December	-	-	-
	Januari s/d Desember / January to December	12,00	51,11	61

Sumber/Source: Mantri Tani Kec. Tugu

Tabel 5.23
Table

**Luas Panen, Produktivitas Dan Produksi Per Sub Round
Tanaman Palawija (Jagung) Kecamatan Tugu, 2023
Harvested Area, Productivity and Production per Sub Round
of Secondary Crops (Corn) in Tugu District, 2023**

No Number	Sub Round Sub Round	Luas Panen (ha) Harvested Area (ha)	Produktivitas (ku/ha) Productivity (ku/ha)	Produksi (ton) Production (ton)
(1)	(2)	(3)	(4)	(5)
1	Januari s/d April / January to April	1.191,00	63,18	7.525,00
2	Mei s/d Agustus / May to August	1.470,00	61,32	9.014,00
3	September s/d Desember / September to December	903,00	80,82	7.294,00
	Januari s/d Desember / January to December	3.564	66,88	23.833

Sumber/Source: Mantri Tani Kec. Tugu

Tabel 5.24 Luas Panen, Produktivitas Dan Produksi Per Sub Round Tanaman Palawija (Ubi Kayu) Kecamatan Tugu, 2023
Table 5.24 Harvested Area, Productivity and Production per Sub Round of Secondary Crops (Cassava) in Tugu District, 2023

No Number	Sub Round Sub Round	Luas Panen (ha) Harvested Area (ha)	Produktivitas (ku/ha) Productivity (ku/ha)	Produksi (ton) Production (ton)
(1)	(2)	(3)	(4)	(5)
1	Januari s/d April / January to April	-	-	-
2	Mei s/d Agustus / May to August	-	-	-
3	September s/d Desember / September to December	1000,00	253,36	25.336,00
	Januari s/d Desember / January to December	1000,00	253,36	25.336,00

Sumber/Source: Mantri Tani Kec. Tugu

Tabel
Table 5.25

**Luas Panen, Produktivitas Dan Produksi Per Sub Round
Tanaman Palawija (Kedelai) Kecamatan Tugu, 2023
Harvested Area, Productivity and Production per Sub
Round of Secondary Crops (Soybean) in Tugu District,
2023**

No Number	Sub Round Sub Round	Luas Panen (ha) Harvested Area (ha)	Produktivitas (ku/ha) Productivity (ku/ha)	Produksi (ton) Production (ton)
(1)	(2)	(3)	(4)	(5)
1	Januari s/d April / January to April	-	-	-
2	Mei s/d Agustus / May to August	-	-	-
3	September s/d Desember / September to December	146,00	14,03	205,00
	Januari s/d Desember / January to December	146,00	14,03	205,00

Sumber/Source: Mantri Tani Kec. Tugu

Tabel 5.26 Luas Panen, Produktivitas Dan Produksi Per Sub Round Tanaman Palawija (Kacang Tanah) Kecamatan Tugu, 2023
Table *Harvested Area, Productivity and Production per Sub Round of Secondary Crops (Peanuts) in Tugu District, 2023*

No Number	Sub Round Sub Round	Luas Panen (ha) Harvested Area (ha)	Produktivitas (ku/ha) Productivity (ku/ha)	Produksi (ton) Production (ton)
(1)	(2)	(3)	(4)	(5)
1	Januari s/d April / January to April	-	-	-
2	Mei s/d Agustus / May to August	-	-	-
3	September s/d Desember / September to December	5,00	15,14	7,00
	Januari s/d Desember/ January to December	5,00	15,14	7,00

Sumber/Source: Mantri Tani Kec. Tugu

Tabel 5.27
Table

**Luas Panen, Produktivitas Dan Produksi Per Sub Round
Tanaman Palawija (Kacang Hijau) Kecamatan Tugu, 2023
Harvested Area, Productivity and Production per Sub
Round of Secondary Crops (Mung Beans) in Tugu District,
2023**

No Number	Sub Round Sub Round	Luas Panen (ha) Harvested Area (ha)	Produktivitas (ku/ha) Productivity (ku/ha)	Produksi (ton) Production (ton)
(1)	(2)	(3)	(4)	(5)
1	Januari s/d April / January to April	-	-	-
2	Mei s/d Agustus / May to August	-	-	-
3	September s/d Desember / September to December	2,00	11,96	2,00
	Januari s/d Desember/ January to December	2,00	11,96	2,00

Sumber/Source: Mantri Tani Kec. Tugu

Tabel 5.28 Jumlah Produksi Hasil Perhutani di Kecamatan Tugu, 2023
Table Total Production of Perhutani Products in Tugu District, 2023

No Number	Komoditas Comodity	Wujud Produksi Form of Production	Satuan Unit	Jumlah Total
(1)	(2)	(3)	(4)	(5)
1	Gondorukem/Resina Colophonium
2	Cengkeh Hasil Hutan/ Cloves Forest Products
3	Jagung/Corns*
4	Padi/Rice*
5	Kacang Tanah/Peanuts*
6	Kedelai/Soybeans*
7	Ketela/Cassava*
8	Nilam / Janggalan/ Pogostemon cablin Benth.*
9	Durian/Durian*
10	Pucung/Pucung*
11	Bambu/Bamboo*
12	Hijauan Makan Ternak (HMT)/Green Livestock Food*

Catatan/Note: *Hasil Tanaman masyarakat di bawah tegakan/ Community Corps Yields Under Stands
 Sumber/Source: Mantri Tani Kec. Tugu

06

Ekonomi

<https://treggalekkab.kemendagri.go.id>



PENJELASAN TEKNIS

1. Rata-rata Harga yang Diterima dan Dibayar Petani diperoleh dari pencatatan setiap bulan oleh BPS Kabupaten Trenggalek di Kecamatan Tugu, Kabupaten Trenggalek.
2. Data penerimaan Pajak Bumi dan Bangunan (PBB) diperoleh dari Kantor Kecamatan Tugu.

TECHNICAL NOTES

1. *The rate of prices received and paid by farmer from monthly calculation by BPS Trenggalek in Tugu District of Trenggalek Regency.*
2. *The data of land an Building Taxes Revenues from Tugu District Office.*

<https://trenggalekkab.bps.go.id>

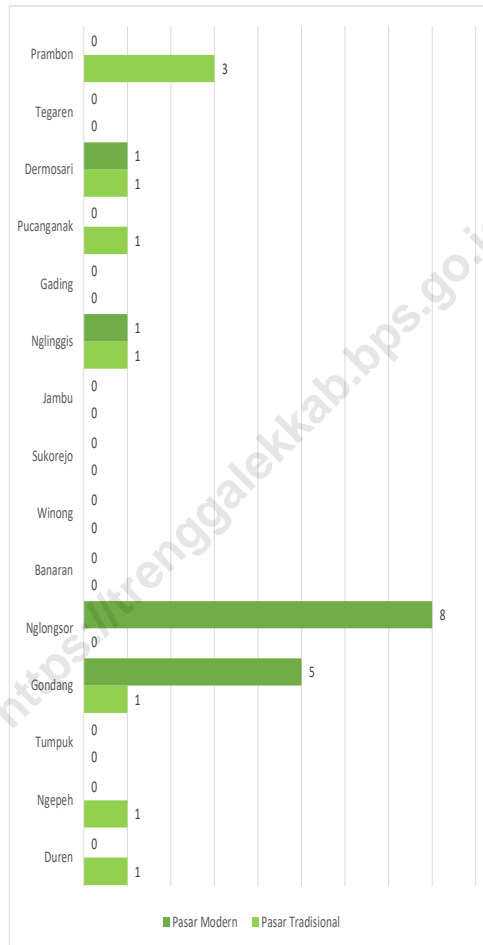
ULASAN

Jumlah Pasar di Kecamatan Tugu pada tahun 2023 adalah 23 pasar, terdiri dari 9 pasar tradisional dan 15 pasar modern.

DESCRIPTION

The number of markets in Tugu District in 2023 is 23 markets, consist of 9 traditional markets and 15 modern markets.

<https://trenggalekkab.bps.go.id>



Sumber/Source : Kantor Kecamatan Tugu/Tugu District Office

Gambar 6.1
Figures

Jumlah Pasar Tradisional dan Pasar Modern di Kecamatan Tugu, 2023
Number of Traditional Market and Modern Market in Tugu District, 2023

Tabel 6.1 Banyaknya Pasar Tradisional dan Pasar Modern di Kecamatan Tugu, 2023
Table *Number of Traditional Market and Modern Market in Tugu District, 2023*

No Number	Desa/Kelurahan Village/Kelurahan	Pasar Tradisional Traditional Market		Pasar Modern Modern Market
		Pasar Daerah Local Market	Pasar Desa Village Market	Supermarket/ Minimarket Supermarket/ Minimarket
(1)	(2)	(3)	(4)	(5)
1	Duren	-	1	-
2	Ngepeh	-	1	-
3	Tumpuk	-	-	-
4	Gondang	1	-	5
5	Nglongsor	-	-	8
6	Banaran	-	-	-
7	Winong	-	-	-
8	Sukorejo	-	-	-
9	Jambu	-	-	-
10	Nglinggis	-	1	1
11	Gading	-	-	-
12	Pucanganak	-	1	-
13	Dermosari	1	-	1
14	Tegaren	-	-	-
15	Prambon	-	3	-
Kecamatan Tugu		2	7	15

Sumber/Source: KSK Tugu/KSK of Tugu District

Tabel 6.2
Table

Rata-rata Harga yang Dibayar Petani di Kecamatan Tugu, 2021 – 2023
Average Prices Paid by Farmer in Tugu District, 2021 – 2023

No Number	Uraian Description	Satuan Units	Nilai (Rp) Price (Rp)		
			2021	2022	2023
(1)	(2)	(3)	(4)	(5)	(6)
1	Upah Mencangkul <i>Hoeing Wages</i>	Hari / Orang <i>Day / Person</i>
2	Upah Menanam <i>Planting Wages</i>	Hari / Orang <i>Day / Person</i>
3	Benih Padi (Ceherang) <i>Rice Seeds</i>	Kg <i>Kg</i>
4	Pupuk Urea <i>Urea Fertilizer</i>	Kg <i>Kg</i>
5	Pupuk SP-36 <i>SP-36 Fertilizer</i>	Kg <i>Kg</i>
6	Pupuk NPK <i>NPK Fertilizer</i>	Kg <i>Kg</i>
7	Pestisida / furadan <i>Pesticide / furadan</i>	Kg <i>Kg</i>
8	Sewa traktor tangan <i>Hand Tractor Rent</i>	Ha <i>Ha</i>
9	Sabit <i>Sickle</i>	Buah <i>Unit</i>
10	Cangkul <i>Hoe</i>	Buah <i>Unit</i>

Sumber/Source: KSK Tugu/KSK of Tugu District

Tabel 6.3 Jumlah Unit Usaha BUMDES per Desa di Kecamatan Tugu, 2023
Table Number of Village-Owned Enterprise Business Unit per Village in Tugu District, 2023

No Number	Desa/Kelurahan Village/Kelurahan	Jumlah Unit Usaha BUMDES Number of Village-Owned Enterprise Business Unit	Total Tenaga Kerja BUMDES Number of Village-Owned Enterprise Business Workforce
(1)	(2)	(3)	(4)
1	Duren
2	Ngepeh
3	Tumpuk
4	Gondang
5	Nglongsor
6	Banaran
7	Winong
8	Sukorejo
9	Jambu
10	Nglinggis
11	Gading
12	Pucanganak
13	Dermosari
14	Tegaren
15	Prambon
Kecamatan Tugu	

Catatan/Note: Data tidak tersedia/Data is unavailable

Tabel
Table 6.4

**Target dan Realisasi Pajak Bumi dan Bangunan (PBB) di
Kecamatan Tugu, 2023**
*Target and Realization of Land and Building Tax in Tugu
District, 2023*

No Number	Desa/Kelurahan Village/Kelurahan	Tower Tower		Non Tower Non Tower	
		SPPT Tax Return Payable	Ketetapan Decree	SPPT Tax Return Payable	Ketetapan Decree
(1)	(2)	(3)	(4)	(5)	(6)
1	Duren
2	Ngepoh
3	Tumpuk
4	Gondang
5	Nglongsor
6	Banaran
7	Winong
8	Sukorejo
9	Jambu
10	Nglinggis
11	Gading
12	Pucanganak
13	Dermosari
14	Tegaren
15	Prambon
Kecamatan Tugu	

Lanjutan Tabel/Continued Table 6.4

No Number	Desa/Kelurahan Village/Kelurahan	Target (Rp) Target (Rp)	Realisasi (%) Realization (%)
(1)	(2)	(7)	(8)
1	Duren
2	Ngepeh
3	Tumpuk
4	Gondang
5	Nglongsor
6	Banaran
7	Winong
8	Sukorejo
9	Jambu
10	Nglinggis
11	Gading
12	Pucanganak
13	Dermosari
14	Tegaren
15	Prambon
Kecamatan Tugu	

Catatan/Note: Data tidak tersedia/Data is unavailable

Tabel
Table 6.5

Rekapitulasi APBDes per Bidang di Kecamatan Tugu, 2023
Recapitulation of Village Budget per Sector in Tugu District, 2023

No Number	Desa/Kelurahan Village/Kelurahan	Anggaran (Rupiah) Budget (Rupiah)		
		Bidang Penyelenggaraan Pemerintah Desa Village Government Administration Sector	Bidang Pelaksanaan Pembangunan Desa Village Development Implementation Sector	Bidang Pembinaan Kemasyarakatan Community Development Sector
(1)	(2)	(3)	(4)	(5)
1	Duren
2	Ngepeh
3	Tumpuk
4	Gondang
5	Nglongsor
6	Banaran
7	Winong
8	Sukorejo
9	Jambu
10	Nglinggis
11	Gading
12	Pucanganak
13	Dermosari
14	Tegaren
15	Prambon
Kecamatan Tugu	

Lanjutan Tabel/Continued Table 6.5

No Number	Desa/Kelurahan Village/Kelurahan	Anggaran (Rupiah) Budget (Rupiah)		Jumlah Total
		Bidang Pemberdayaan Masyarakat Community Empowerment Sector	Bidang Tak Terduga Unexpected Sector	
(1)	(2)	(6)	(7)	(8)
1	Duren
2	Ngepoh
3	Tumpuk
4	Gondang
5	Nglongsor
6	Banaran
7	Winong
8	Sukorejo
9	Jambu
10	Nglinggis
11	Gading
12	Pucanganak
13	Dermosari
14	Tegaren
15	Prambon
Kecamatan Tugu	

Lanjutan Tabel/Continued Table 6.5

No Number	Desa/Kelurahan Village/Kelurahan	Realisasi (Rupiah) Realization (Rupiah)		
		Bidang Penyelenggaraan Pemerintah Desa Village Government Administration Sector	Bidang Pelaksanaan Pembangunan Desa Village Development Implementation Sector	Bidang Pembinaan Kemasyarakatan Community Development Sector
(1)	(2)	(9)	(10)	(11)
1	Duren
2	Ngepeh
3	Tumpuk
4	Gondang
5	Nglongsor
6	Banaran
7	Winong
8	Sukorejo
9	Jambu
10	Nglinggis
11	Gading
12	Pucanganak
13	Dermosari
14	Tegaren
15	Prambon
Kecamatan Tugu	

Lanjutan Tabel/Continued Table 6.5

No Number	Desa/Kelurahan Village/Kelurahan	Realisasi (Rupiah) Realization (Rupiah)		
		Bidang Pemberdayaan Masyarakat Community Empowerment Sector	Bidang Tak Terduga Unexpected Sector	Jumlah Total
(1)	(2)	(12)	(13)	(14)
1	Duren
2	Ngepoh
3	Tumpuk
4	Gondang
5	Nglongsor
6	Banaran
7	Winong
8	Sukorejo
9	Jambu
10	Nglinggis
11	Gading
12	Pucanganak
13	Dermosari
14	Tegaren
15	Prambon
Kecamatan Tugu	

Catatan/Note: Data tidak tersedia/Data is unavailable

Sumber/Source: Kantor Kecamatan Tugu/Tugu District Office

Tabel
Table 6.6

**Jumlah Toko Kelontong, Warung, Rumah Makan, dan
Hotel/Penginapan di Kecamatan Tugu, 2023**
**Number of Shops, Stalls, Restaurants, and Hotels/Inns in
Tugu District, 2023**

No Number	Desa/Kelurahan Village/Kelurahan	Toko Kelontong Grocery Shops	Warung Stalls	Rumah Makan Restaurant	Hotel / Penginapan Hotels / Inn
(1)	(2)	(3)	(4)	(5)	(6)
1	Duren
2	Ngepeh
3	Tumpuk
4	Gondang
5	Nglongsor
6	Banaran
7	Winong
8	Sukorejo
9	Jambu
10	Nglinggis
11	Gading
12	Pucanganak
13	Demosari
14	Tegaren
15	Prambon
Kecamatan Tugu	

Sumber/Source: Data tidak tersedia / Data not available

Tabel
Table 6.7

Banyaknya Fasilitas Lembaga Keuangan per Desa di Kecamatan Tugu, 2023
Number of Financial Institution Facilities per Village in District Tugu, 2023

No Number	Desa/ Kelurahan Village/ Kelurahan	Bank Bank	BPR Community Credit Bank	KUD Village Unit Cooperative	KOSPIN Savings and Loan Cooperative	KOPINKRA Small Industry and Handicraft Cooperatives
(1)	(2)	(3)	(4)	(5)	(6)	(7)
1	Duren
2	Ngepeh
3	Tumpuk
4	Gondang
5	Nglongsor
6	Banaran
7	Winong
8	Sukorejo
9	Jambu
10	Nglinggis
11	Gading
12	Pucanganak
13	Dermosari
14	Tegaren
15	Prambon
Kecamatan Tugu	

Sumber/Source: Data tidak tersedia / Data not available

Tabel 6.8
Table

Banyaknya Industri Pengolahan Menurut Jenisnya per Desa/Kelurahan di Kecamatan Tugu, 2023
Number of Processing Industries by Type per Village in Kecamatan Tugu, 2023

No Number	Desa/ Kelurahan Village/ Kelurahan	Furniture Furniture	Kayu, Bambu, dan Anyaman Wood, Bamboo, and Wicker	Logam Metal	Tekstil / Pakaian Textiles / Clothing
(1)	(2)	(3)	(4)	(5)	(6)
1	Duren
2	Ngepeh
3	Tumpuk
4	Gondang
5	Nglongsor
6	Banaran
7	Winong
8	Sukorejo
9	Jambu
10	Nglinggis
11	Gading
12	Pucanganak
13	Dermosari
14	Tegaren
15	Prambon
Kecamatan Tugu	

Sumber/Source: Data tidak tersedia / Data not available

Lanjutan Tabel/*Continued Table 6.8*

No Number	Desa/ Kelurahan Village/ Kelurahan	Makanan Foods	Minuman Drinks	Percetakan Printing	Lainnya Others
(1)	(2)	(3)	(4)	(5)	(6)
1	Duren
2	Ngepeh
3	Tumpuk
4	Gondang
5	Nglongsor
6	Banaran
7	Winong
8	Sukorejo
9	Jambu
10	Nglinggis
11	Gading
12	Pucanganak
13	Dermosari
14	Tegaren
15	Prambon
Kecamatan Tugu	

Sumber/Source: Data tidak tersedia / *Data not available*

Tabel 6.9
Table

Jumlah Komoditas Eksport Ikan dari Pelabuhan Perikanan Menurut Bulan di Kecamatan Tugu, 2023
Number of Fish Export Commodities from Fishing Ports by Month in Tugu District, 2023

No Number	Bulan Month	Albakor Albacore	Cakalang Skip Jack Tuna	Madidihang Yellow Fine Tuna	Mata Besar Big Eye Tuna	Layur Hairtail
(1)	(2)	(3)	(4)	(5)	(6)	(7)
1	Januari / January
2	Februari / February
3	Maret / March
4	April / April
5	Mei / May
6	Juni / June
7	Juli / July
8	Agustus / August
9	September / September
10	Oktober / October
11	November / November
12	Desember / December
Jumlah / Total	

Sumber/Source: Data tidak tersedia / Data not available

<https://trenggalekkab.bps.go.id>

DAFTAR PUSTAKA/BIBLIOGRAPHY

- Kuntaro, M.Ninik. 2007. Cermat dalam Berbahasa dan Teliti dalam Berpikir. Jakarta: Mitra Wacana Media.
- Abdullah T. & A. Rauf. 2011. Karakteristik Populasi dan Serangan Penggerek Jagung Asia, *Ostrinia furnacalis* (Lepidoptera: Pyralidae), dan Hubungannya dengan Kehilangan Hasil. *Jurnal Fitomedika* 7(3): 175–181.

<https://trenggalekkab.bps.go.id>

ST 2023
SENSUS PERTANIAN

BerAKHLAK
Berorientasi Pelayanan Akuntabel Kompeten
Harmonis Loyal Adaptif Kolaboratif

**#bangga
melayani
bangsa**

DATA

MENCERDASKAN BANGSA

Enlighten The Nation



**BADAN PUSAT STATISTIK KABUPATEN
TRENGGALEK
BPS-STATISTICS TRENGGALEK REGENCY**

Jl. Brigjend Soetran, Jambangan, Kelutan, Kec. Trenggalek, Kabupaten
Trenggalek, Jawa Timur 66310
Telp : (0355) 791432
Homepage: <http://trenggalekkab.bps.go.id>, E-mail: bps3503@bps.go.id

ISSN