



STATISTIK KECAMATAN ULEE KARENG

2016



**Badan Pusat Statistik
Kota Banda Aceh**

STATISTIK
KECAMATAN ULEE KARENG
2016



<http://bandaacelesta.bpa.go.id>

STATISTIK KECAMATAN ULEE KARENG 2016

Katalog BPS : 1101002.1171041

Ukuran Buku : 14,8 cm x 21 cm

Jumlah Halaman : 8 halaman

Naskah :

Seksi Neraca Wilayah dan Analisis Statistik

Gambar Kulit :

Seksi Integrasi Pengolahan dan Diseminasi Statistik

Diterbitkan oleh :

Badan Pusat Statistik Kota Banda Aceh

Boleh dikutip dengan menyebut sumbernya

<http://bandaacehkota.bps.go.id>



Kata Pengantar

Publikasi Statistik Kecamatan Ulee Kareng 2016 yang diterbitkan oleh Badan Pusat Statistik Kota Banda Aceh ini berisi berbagai data dan informasi terpilih seputar Kecamatan Ulee Kareng yang dianalisis secara sederhana untuk membantu pengguna data memahami perkembangan pembangunan serta potensi yang ada di Kecamatan Ulee Kareng.

Penerbitan publikasi Statistik Kecamatan dimaksudkan untuk melengkapi ragam publikasi statistik yang telah tersedia di daerah seperti Kecamatan Dalam Angka (KDA) yang telah terbit secara rutin.

Kritik dan saran yang konstruktif dari berbagai pihak kami harapkan untuk penyempurnaan penerbitan mendatang. Semoga publikasi ini mampu memenuhi tuntutan kebutuhan data statistik, baik oleh instansi/dinas pemerintah, swasta, kalangan akademisi maupun masyarakat luas.

Kepala Badan Pusat Statistik
Kota Banda Aceh

Surya Adi Taufik, S.Sos.

<http://bandaacehkotaaceh.go.id>



DAFTAR ISI

GEOGRAFI

1

PEMERINTAHAN

2

PENDUDUK

3

PENDIDIKAN

4

KESEHATAN

5

PERTANIAN

6

INDUSTRI DAN PERDAGANGAN

7

TRANSPORTASI DAN KOMUNIKASI

8

PARIWISATA

9



Kecamatan Ulee Kareng merupakan pemekaran dari kecamatan Syiah Kuala, Hal ini berdasarkan Perda Kota Banda Aceh Nomor 8 tahun 2000. Kecamatan ini memiliki 2 mukim 9 gampong dan 31 dusun. Kecamatan Ulee Kareng berbatasan dengan kecamatan Syiah Kuala di sebelah utara, kecamatan Kuta Alam di sebelah timur dan Kecamatan Lueng bata di sebelah selatan. Di sebelah barat, wilayah Kecamatan Ulee Kareng berbatasan dengan Kabupaten Aceh Besar.

Kecamatan Ulee Kareng memiliki luas area 615,0 Ha, yang terletak pada 95,30810° BT dan 05,52230° LU dengan tinggi rata-rata 3,8 m di atas permukaan laut. Bila di lihat dari luas wilayah Gampong Lambhuk memiliki luas wilayah 116,5 Ha atau 18,94% dari luas kecamatan Ulee Kareng dan gampong dengan luas terkecil ialah Pango Deah 44,1 Ha atau memiliki luas 7,17% dari kecamatan Ulee Kareng.

Peta Kecamatan Ulee Kareng



**Statistik Geografi
Kecamatan Ulee Kareng, 2016**

Uraian	Satuan	
Luas	Ha	615,0
Ketinggian	M dpl	3,8
Batas-batas Wilayah		
> Utara	Kecamatan Syiah Kuala	
> Selatan	Kecamatan Lueng Bata	
> Timur	Kabupaten Aceh Besar	
> Barat	Kecamatan Kuta Alam	

Sumber: Kecamatan Ulee Kareng Dalam Angka 2016



Tahukah Anda

Penggunaan Lahan di Kecamatan Ulee Kareng Sebagian Besar Berupa Bangunan Yaitu Perumahan Dan Pertokoan.

Kecamatan Ulee Kareng terdiri dari 2 mukim, 9 gampong dan 31 dusun

Pegawai di lingkungan Kecamatan Ulee Kareng sebanyak 34 orang, mayoritasnya berasal dari Golongan III



Secara administrasi wilayah Kecamatan Ulee Kareng terdiri atas 9 Gampong yang terbagi dalam 31 Dusun. Jumlah ini masih sama dengan tiga tahun terakhir.

Sejak menjadi kecamatan definitif pada tahun 2000, Kecamatan Ulee Kareng telah mengalami pergantian camat sebanyak tiga kali dalam lima periode, yaitu Drs. Bahronsyah (2000-2004), periode kedua juga dipimpin Drs. Bahronsyah (2004-2008), Rizal Abdillah, S.Sos, M.Si (2008-2010), dan H. Aulia, R. Dahlan, S.Sos (2010-sekarang).

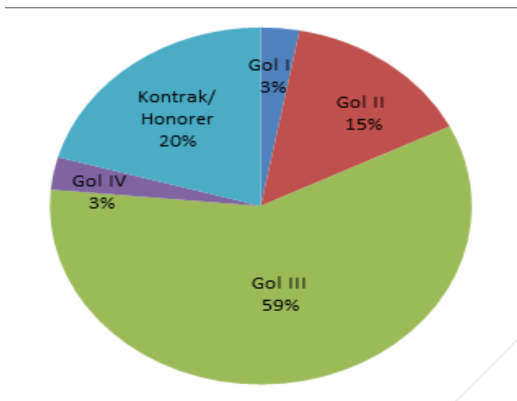
Jumlah pegawai di lingkungan Sekretariat Kecamatan Ulee Kareng pada tahun 2015 sebanyak 34 orang yang terdiri dari 27 orang Pegawai Negeri Sipil (PNS) serta 7 orang tenaga kontrak/ honorer. Sebanyak 3% diantaranya Golongan IV, 59% Golongan III, 15% Golongan II, 3% Golongan I dan sisanya 20% dari honorer/kontrak.

**Statistik Pemerintahan
Kecamatan Ulee Kareng, 2013-2016**

Wilayah Administrasi	2013	2014	2015
Mukim	2	2	9
Gampong	9	9	9
Dusun	31	31	31

Sumber : Kecamatan Ulee Kareng Dalam Angka 2016

**PNS/Honoror di Lingkungan
Kantor Camat Ulee Kareng, 2015**



Sumber : Kecamatan Ulee Kareng Dalam Angka 2016

PENDUDUK

Penduduk terbanyak berada pada Gampong Lambhuk dan paling sedikit di Pango Deah

Penduduk Kecamatan Ulee Kareng pada tahun 2015 sebanyak 25.250 jiwa dengan kepadatan penduduk mencapai 4.106 jiwa per km².



Dari hasil proyeksi penduduk tahun 2015 menunjukkan bahwa jumlah penduduk Kecamatan Ulee Kareng sebanyak 25.250 jiwa yang tersebar di 9 gampong. Penduduk laki-laki berjumlah 12.841 jiwa (51%) dan penduduk perempuan 12.409 jiwa (49%), dengan rasio jenis kelamin (*sex ratio*) sebesar 103. Ini berarti untuk setiap 100 penduduk perempuan terdapat 103 penduduk laki-laki. Jumlah rumah tangga di Kecamatan Ulee Kareng pada tahun 2015 sebanyak 5.672.

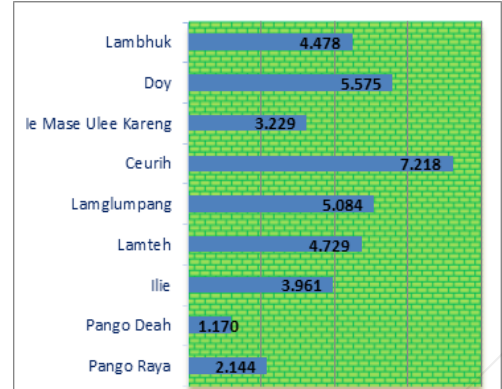
Kepadatan penduduk Kecamatan Ulee Kareng mencapai 4.106 jiwa per km². Penduduk terpadat berada pada Gampong Ceurih yang mencapai 7.218 jiwa per km². Sedangkan Gampong yang paling jarang penduduknya adalah Pango Deah dengan kepadatan penduduk hanya 1.170 jiwa per km².

Indikator Kependudukan Kecamatan Ulee Kareng, 2013-2015

Uraian	2013	2014	2015
Jumlah Penduduk (Jiwa)	25 148	25 170	25 250
Sex Ratio (%)	103,28	103,34	103,48
Kepadatan Penduduk (Jiwa/Km ²)	4.089	4.093	4.106
Jumlah Kelahiran	324	429	414
Jumlah Kematian	61	60	64

Sumber : Kecamatan Ulee Kareng Dalam Angka 2016

Kepadatan Penduduk per Gampong Kecamatan Ulee Kareng (Jiwa/Km²), 2015



Sumber : Kecamatan Ulee Kareng Dalam Angka 2016



Tahukah Anda ?...

Gampong Lambhuk memiliki penduduk paling banyak di Kecamatan Ulee Kareng 5.217 jiwa dan Gampong Pango Deah dengan penduduk paling sedikit 516 jiwa.



Fasilitas pendidikan di Kecamatan Ulee Kareng cukup memadai. Terdapat 8 taman kanak-kanak, 6 Sekolah Dasar Negeri, 1 Sekolah Dasar Swasta, 1 Sekolah Lanjutan Pertama dan juga 1 Sekolah Menengah Atas.

Untuk sekolah yang dibawah naungan Kementerian Agama pada tahun 2015 terdapat 2 sekolah Ibtidaiyah Negeri (MIN), 1 Sekolah Tsnawiyah Swasta dan 1 Madrasah Aliyah Swasta.

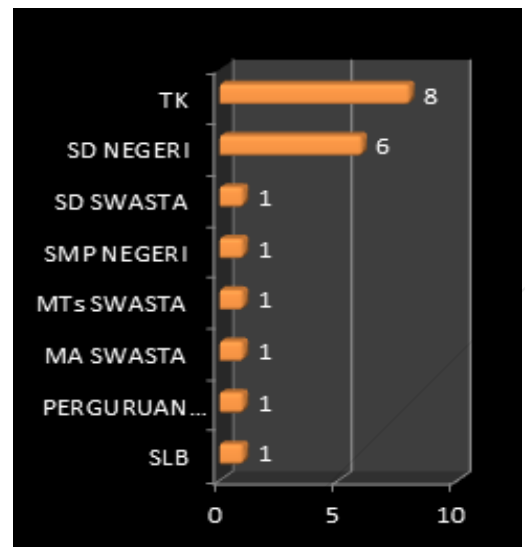
Untuk pendidikan tinggi, di Kecamatan Ulee Kareng juga terdapat 1 perguruan tinggi swasta yaitu; Politeknik Aceh yang membuka beberapa jurusan bidang teknologi.

Jumlah Gedung Sekolah, Murid dan Guru, Kecamatan Ulee Kareng, 2015/2016

	Sekolah	Guru	Murid
TK	8	66	667
SD	7	138	1 709
SMP	1	48	425
SMU	1	22	173

Sumber: Banda Aceh Dalam Angka 2016

Jumlah Sekolah Menurut Jenjang di Kecamatan Ulee Kareng, 2015



Sumber: Banda Aceh Dalam Angka 2016

Pasien yang berobat di Puskesmas Ulee Kareng umumnya menggunakan JKA, Jamkesmas dan Askes

Jumlah sarana kesehatan di Kecamatan UleeKareng pada tahun 2015 tidak mengalami peningkatan dibanding tahun sebelumnya.



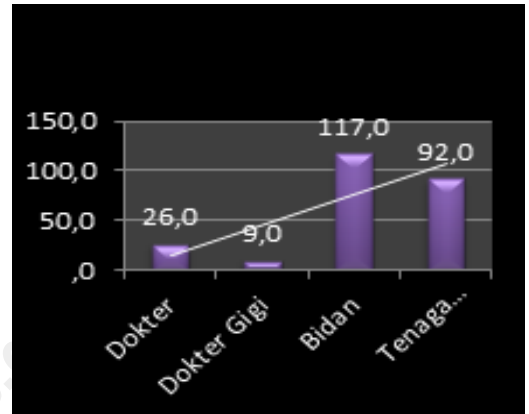
Jumlah dokter yang menetap di Kecamatan Ulee Kareng sebanyak 26 orang, dokter gigi sebanyak 9 orang, bidan sebanyak 117 orang dan tenaga kesehatan lainnya sebanyak 92 orang.

Jumlah sarana kesehatan terdiri dari; praktek dokter 7 unit, puskesmas 1 unit, Pustu 2 unit, Polindes 7 unit, Poskesdes 1 unit dan posyandu 9 unit.

Berdasarkan Rekam Medis di Puskesmas Ulee Kareng kasus muntaber/diare sebanyak 240 kasus, Demam Berdarah 24 kasus, Ispa 1.640 kasus dan TBC 35 kasus.

Sementara pencatatan pasien berobat terdiri dari; dengan menggunakan Askes 6.658 pasien, Jamkesmas 6.170 pasien dan yang menggunakan JKRA/JKN sebanyak 17.344 pasien.

Banyaknya Tenaga Kesehatan yang Menetap di Kecamatan Ulee Kareng, 2015



Sumber : Kecamatan Ulee Kareng Dalam Angka 2016

Sarana Kesehatan Kecamatan Ulee Kareng, 2015			
	2013	2014	2015
Rumah Sakit	0	0	0
Rumah Sakit Bersalin	1	1	1
Poliklinik/Balai Pengobatan	2	3	3
Puskesmas	1	1	1
Pustu	2	2	2
Praktek Dokter	7	7	7
Praktek Bidan	8	8	8
Poskesdes	1	1	1
Polindes	7	7	7
Posyandu	9	9	9

Sumber : Kecamatan Ulee Kareng Dalam Angka 2016



Tahukah Anda ?...

Puskesmas Ulee Kareng Sekarang Ini Sudah Berpindah Alamat pada Tahun Sebelumnya berada di Gampong Ceurik dan sekarang berada di Gampong Panco Rasa.

Peningkatan jumlah ternak terbesar terjadi pada sapi potong dan ayam buras masing-masing 4,33 persen dan 4,45 persen.



Pada tahun 2015 BPS Kota Banda Aceh tidak melakukan pendataan populasi ternak. BPS menghimpun data populasi ternak pada akhir tahun 2014 dari DKPP Kota Banda Aceh, yaitu; populasi sapi potong sebanyak 679 ekor, kerbau 2 ekor, kambing/domba 681 ekor, itik 929 ekor dan ayam buras sebanyak 3.964 ekor.

Kecamatan Ulee Kareng termasuk wilayah sentral pengemukan sapi di Kota Banda Aceh dan merata di setiap gampong. Empat gampong yang memiliki populasi sapi potong terbanyak adalah Pango Raya, Lambhuk, Pango Deah dan Ilie, ke empat gampong tersebut masih memiliki lahan pakan ternak.

Persentase mutasi binatang ternak secara garis besar terjadi pada priode tertentu seperti saat menghadapi meugang idul fitri, idul adha dan perayaan maulid.

Jumlah Ternak di Kecamatan Ulee Kareng, 2012-2014			
Ternak	2012	2013	2014
Sapi Potong	675	693	679
Kerbau	0	0	2
Kambing/Domba	487	562	681
Itik	2 510	6 829	929
Ayam Buras	12 916	17 813	3 964

Sumber: Data Akhir Tahun DKPP Kota Banda Aceh

 **Tahukah Anda ?...**

Populasi Sapi Aceh di Kecamatan Ulee Kareng semakin menurun. Peternak lebih memilih berternak jenis sapi lainnya.

Sektor industri di Kecamatan Ulee Kareng lebih di dominasi oleh industri kecil/mikro

Industri yang paling banyak ditemukan adalah industri makanan dan minuman (mikro) yang berjumlah 260 unit.



Sektor industri di Kecamatan Ulee Kareng lebih di dominasi oleh sektor berskala mikro dan kecil atau lebih di kenal dengan industri rumah tangga. Pada tahun 2015, industri yang paling banyak adalah industri makanan dan minuman berjumlah 260 unit, di ikuti oleh industri kayu/perabot sebanyak 23 unit.

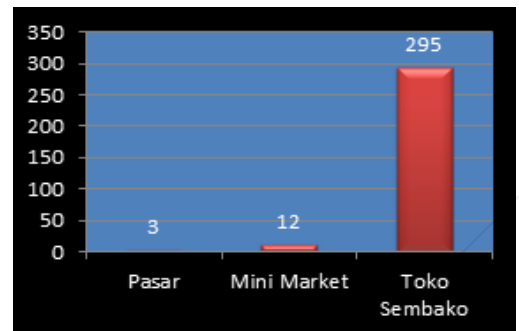
Kecamatan Ulee Kareng merupakan salah satu pusat dari perdagangan di Kota Banda Aceh. Salah satunya adalah Pasar Ulee Kareng yang terdapat di gampong Ceurih. Selain itu hampir semua gampong telah memiliki kelompok pertokoan, ini menunjukkan semua gampong dekat dengan akses perdagangan. Pada tahun 2015 terdapat 3 unit pasar, 12 unit minimarket dan 295 unit warung dan toko kelontong.

Statistik Industri Kecil dan Mikro di Kecamatan Ulee Kareng, 2013-2015

	2013	2014	2015
Kulit	0	0	0
Kayu/Perabot	23	23	23
Logam Mulia dan Bahan dari Logam	0	0	0
Anyaman	1	1	1
Gerabah/Keramik/Batu Bata	7	6	6
Kain/Tenun	0	0	0
Makanan dan Minuman	258	260	260
Lainnya	1	1	2

Sumber: Kecamatan Ulee Kareng Dalam Angka 2016

Sarana Perdagangan di Kecamatan Ulee Kareng, 2015



Sumber: Kecamatan Ulee Kareng Dalam Angka 2016



Tahukah Anda ?...

Pasar yang terdapat di Kecamatan Ulee Kareng terdiri dari 1 unit pasar dengan bangunan permanen dan 2 unit pasar tanpa bangunan permanen.

TRANSPORTASI DAN KOMUNIKASI

Panjang jalan di Kecamatan Ulee Kareng adalah 90,21 km

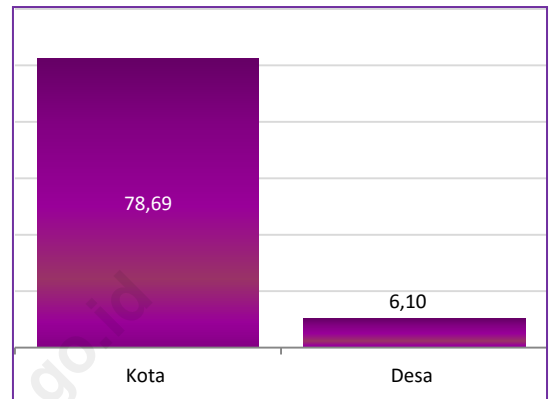
Pada tahun 2015, di Kecamatan Ulee Kareng terdapat 78,69 km jalan kota dan 6,10 km jalan desa.



Jalan merupakan sarana transportasi yang memiliki peran penting khususnya untuk transportasi darat. Pada tahun 2015, dari total jalan sepanjang 90,21 km di Kecamatan Ulee Kareng terdapat 78,69 km jalan kota, 5,42 km jalan provinsi dan 6,10 km jalan desa. Sedangkan jalan nasional belum terdapat di Kecamatan ini.

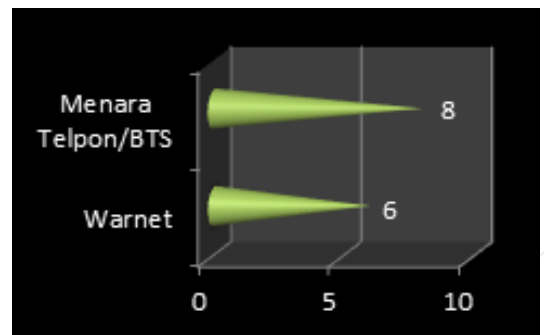
Sarana komunikasi yang terdapat di Kecamatan Ulee Kareng antara lain warung internet (Warnet) sebanyak 6 unit, dan menara telepon (BTS) sebanyak 8 unit. Untuk sarana komunikasi telepon umum, warung telepon, dan kantor pos tidak terdapat di kecamatan ini.

Panjang Jalan Utama di Kecamatan Ulee Kareng (Km), 2015



Sumber: Banda Aceh dalam Angka 2016

Sarana Komunikasi yang terdapat di Kecamatan Ulee Kareng, 2015



Sumber: Kecamatan Ulee Kareng Dalam Angka 2016



DATA

MENCERDASKAN BANGSA



BADAN PUSAT STATISTIK KOTA BANDA ACEH

Jl. Laksmana Malahayati KM 6,5 Desa Baet Kab.Aceh Besar
Telp/Fax. (0651) 8012501, email : bps1171@bps.go.id
<http://bandaacehkota.bps.go.id>