

KECAMATAN CINERE DALAM ANGKA 2017

CINERE DISTRICT IN FIGURES



**BADAN PUSAT STATISTIK
KOTA DEPOK**

Kecamatan Cinere Dalam Angka
Cinere Subdistrict in Figures
2017

Nomor ISBN: 978-602-0925-54-7

Nomor Publikasi/Publication Number: 32760.1717

Katalog/Catalog : 1102001.3276061

Ukuran Buku/*Book Size*: 14,8 cm x 21 cm

Jumlah Halaman/*Number of Pages* : x + 64 halaman

Naskah/*Manuscript*:

KSK Kecamatan Cinere

Gambar Kover/*Cover Designed by*:

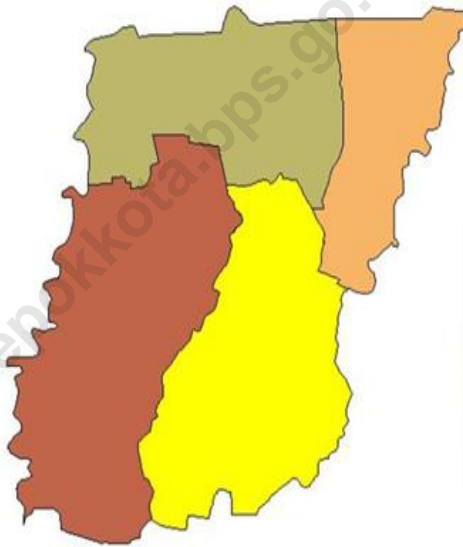
KSK Kecamatan Cinere





Diterbitkan Oleh/*Published by*:

Badan Pusat Statistik Kota Depok

**Dilarang mengumumkan, mendistribusikan,
mengkomunikasikan, dan/atau menggandakan sebagian atau
seluruh isi buku ini untuk tujuan komersial tanpa izin tertulis
dari Badan Pusat Statistik**

*Prohibited to announce, distribute, communicate, and/or copy part
of all this book for commercial purpose without permission from
BPS-Statistics Indonesia*



-  Kelurahan Cinere
-  Kelurahan Gandul
-  Kelurahan Pangkalanjati
-  Kelurahan Pangkalanjati Baru

PETA KECAMATAN CINERE

SAMBUTAN

KEPALA BPS KOTA DEPOK


Dengan mengucapkan syukur Alhamdulillah, kami menyambut atas terbitnya Buku Kecamatan Cinere Dalam Angka Tahun 2017 ini. Buku ini sangat diperlukan bagi setiap penyusun rencana pembangunan baik oleh pemerintah pusat maupun pemerintah daerah sampai ke tingkat kelurahan, karena pembangunan yang sedang giatnya dilaksanakan saat ini semuanya bertitik tolak untuk usaha mewujudkan kesejahteraan dan kemakmuran bagi seluruh rakyat.

Publikasi ini menggambarkan seluruh aspek sosial dan potensi ekonomi dalam bentuk angka yang sangat penting artinya untuk perencanaan dan evaluasi pelaksanaan pembangunan di wilayah Kecamatan Cinere.

Kami menyadari bahwa data-data yang disajikan dalam buku publikasi ini masih jauh dari sempurna, oleh karena itu kami mohon agar semua instansi yang ada di Kecamatan Cinere dapat membantu untuk terselenggaranya penerbitan Kecamatan Cinere Dalam Angka yang lebih baik di masa yang akan datang.

Kepada Koordinator Statistik Kecamatan serta instansi yang ada di lingkungan Kecamatan Cinere yang telah membantu hingga terbitnya publikasi ini disampaikan terima kasih. Semoga publikasi ini berguna bagi semua pihak, khususnya bagi kepentingan pembangunan daerah.

Depok, Desember 2017
Kepala BPS Kota Depok


Ahmad Muhammad Saleh, SE.
NIP. 19620728 199003 1 001

PENDAHULUAN

Kecamatan Cinere merupakan salah satu kecamatan di Kota Depok yang mempunyai luas wilayah secara administrasi seluas 1104,1 kilometer persegi, dengan kepadatan penduduk 10.351 jiwa tiap kilometer persegi.

Letak Kecamatan Cinere yang sangat strategis karena berbatasan langsung dengan Ibu Kota DKI Jakarta merupakan keuntungan bagi Kecamatan Cinere terutama dari segi komunikasi dan perhubungan. Kemudahan dan kelengkapan sarana dan prasarana transportasi di Kecamatan Cinere menjadikan Kecamatan Cinere menjadi salah satu daerah penyangga Ibu Kota DKI Jakarta.

Perekonomian

Saat ini terdapat sebuah Mall, Pasar Segar Cinere, dan beberapa ruko pendukung perekonomian di Kecamatan Cinere.

Sarana prasarana

Pendidikan TK, SD/MI, SLTP/MTs, SMU/MA, Akademi, dan Perguruan Tinggi Swasta.

Rekreasi : Lapangan Golf Pangkalanjati

Kesehatan : Fasilitas kesehatan di Kecamatan Cinere adalah RS. Puri Cinere, Puskesmas Cinere, Rumah Bersalin, dan Praktek Dokter serta Bidan.

DAFTAR ISI

Halaman Katalog	ii
Peta	iii
Sambutan Kepala BPS Kota Depok	iv
Pendahuluan	v
Daftar Isi	vi
Daftar Tabel	vii
BAB I Letak Geografi.....	1
BAB II Pemerintahan	5
BAB III Penduduk dan Tenaga Kerja.....	8
BAB IV Pendidikan.....	21
BAB V Kesehatan.....	26
BAB VI Agama.....	35
BAB VII Sosial Lainnya.....	41
BAB VIII Perhubungan dan Komunikasi.....	46
BAB IX Keuangan	54
BAB X Lain-lain.....	58

DAFTAR TABEL

Tabel 1.1	Tingkat Perkembangan Kelurahan	1
Tabel 1.2	Jarak Antar Kelurahan (Km)	2
Tabel 1.3	Luas Lahan (Ha) Menurut Penggunaannya	3
Tabel 2.1	Jumlah Rumah Tangga, RT, dan RW	5
Tabel 2.2	Banyaknya Pegawai Kelurahan Menurut Golongan	6
Tabel 2.3	Banyaknya Pos Hansip dan Anggotanya.....	7
Tabel 3.1a	Jumlah Penduduk, Luas Kelurahan, dan Kepadatan Berdasarkan Kelurahan Cinere.....	8
Tabel 3.1b	Jumlah Penduduk, Luas Kelurahan, dan Kepadatan Berdasarkan Dinas Kependudukan dan Catatan Sipil Kota Depok.....	9
Tabel 3.2	Jumlah Penduduk Menurut Kelompok Umur Berdasarkan Dinas Kependudukan dan Catatan Sipil Kota Depok.....	10
Tabel 3.3a	Jumlah Penduduk Menurut Jenis Kelamin Berdasarkan Dinas Kependudukan dan Catatan Sipil Kota Depok	11
Tabel 3.3b	Jumlah Penduduk Menurut Jenis Kelamin Berdasarkan Kecamatan Cinere.....	12
Tabel 3.4	Jumlah Penduduk Menurut Jenis Pekerjaan Utama	13
Tabel 3.5	Jumlah Kelahiran dan Kematian	15
Tabel 3.6	Jumlah Penduduk Datang dan Pindah	16
Tabel 3.7	Jumlah Penduduk Menurut Kewarganegaraan Asing	17
Tabel 3.8	Jumlah Penduduk Menurut Tingkat Pendidikan.....	188
Tabel 3.9	Jumlah Penyandang Cacat Menurut Jenis Cacat.....	20
Tabel 4.1	Jumlah Gedung Sekolah Menurut Status Sekolah	21
Tabel 4.2	Jumlah Sekolah Menurut Status Sekolah	22

Tabel 4.3	Jumlah Murid dan Guru SD Negeri dan Swasta	23
Tabel 4.4	Jumlah Murid dan Guru SLTP Negeri dan Swasta	24
Tabel 4.5	Jumlah Murid dan Guru SLTA Negeri dan Swasta	255
Tabel 5.1	Jumlah Tempat Pelayanan Kesehatan	266
Tabel 5.2	Jumlah Tenaga Pelayanan Kesehatan	277
Tabel 5.3	Jumlah Balita yang Mendapat Imunisasi.....	288
Tabel 5.4	Target dan Realisasi Peserta Keluarga Berencana (KB)	30
Tabel 5.5	Jumlah Pasangan Usia Subur Akseptor Menurut Alat KB	31
Tabel 5.6	Jumlah Akseptor KB Menurut Kelompok Umur	33
Tabel 5.7	Jumlah Pasangan Usia Subur Bukan Akseptor KB.....	34
Tabel 6.1	Jumlah Sarana Peribadatan.....	35
Tabel 6.2	Jumlah Penduduk menurut Agama yang Dianut.....	36
Tabel 6.3	Jumlah Nikah, Talak, Cerai, dan Rujuk	37
Tabel 6.4	Jumlah Sekolah di Lingkungan Kementerian Agama.....	38
Tabel 6.5	Jumlah Murid dan Guru Sekolah Agama di Lingkungan Kementerian Agama	39
Tabel 7.1	Jumlah Gangguan Kamtibmas Menurut Jenisnya	41
Tabel 7.2	Jumlah Organisasi Menurut Jenisnya dan Anggotanya.....	43
Tabel 7.3	Jumlah Keanggotaan Pramuka Menurut Tingkatannya.....	44
Tabel 8.1	Panjang Jalan (Km) Menurut Jenis Permukaan	46
Tabel 8.2	Banyaknya Jembatan Menurut Jenisnya	47
Tabel 8.3	Jumlah Kendaraan Bermotor Menurut Jenisnya.....	48
Tabel 8.4	Jumlah Kendaraan Tidak Bermotor Menurut Jenisnya	49
Tabel 8.5	Jumlah Sarana Komunikasi Menurut Jenisnya	50
Tabel 8.6	Jumlah Surat Pos dan Paket yang Diterima dan Dikirim	51

Tabel 8.7	Jumlah Pendapatan Pos dan Giro.....	52
Tabel 8.8	Data Produksi Kantor Pos dan Giro.....	53
Tabel 9.1	Perkembangan Pajak Bumi dan Bangunan.....	54
Tabel 9.2	Target dan Realisasi Penerimaan PBB Dirinci per Desa.....	55
Tabel 9.3	Jumlah Wajib Pajak dan Wajib Pajak Terbayar	56
Tabel 9.4	Besarnya Biaya Proyek Menurut Asalnya.....	57
Tabel 10.1	Jumlah Bangunan Menurut Jenisnya	58
Tabel 10.2	Jumlah Pelanggan Listrik.....	59
Tabel 10.3	Jumlah Tempat Pemasaran.....	60
Tabel 10.4	Jumlah Industri Besar Sedang dan Tenaga Kerja	61



**Tingkat Perkembangan Kelurahan
di Kecamatan Cinere Tahun 2016**
Tabel 1.1
*Table Village by Level of Development
In Cinere Subdistrict, 2016*

No	Kelurahan	Tingkat Perkembangan Kelurahan	Ket
(1)	(2)	(3)	(4)
1	Cinere	Swadaya	
2	Gandul	Swasembada Mula	
3	Pangkalanjati Baru	Swasembada Mula	
4	Pangkalanjati	Swasembada Mula	

Sumber: Kantor Kelurahan di Kecamatan Cinere

Source : Village Office at Subdistrict of Cinere



Jarak Antar Kelurahan (Km)
Tabel 1.2 di Kecamatan Cinere Tahun 2016
Table Distance Among Village (Km)
in Cinere Subdistrict, 2016

Kelurahan	Cinere	Gandul	Pangkalanjati Baru	Pangkalanjati
Cinere		1	2.5	3
Gandul	1		2	1.5
Pangkalanjati Baru	1.5	2		1
Pangkalanjati	3	1.5	1	

Sumber: Kantor Kelurahan di Kecamatan Cinere

Source : Village Office at Subdistrict of Cinere



Luas Lahan (Ha) Menurut Penggunaannya

Tabel 1.3 di Kecamatan Cinere Tahun 2016

Table Land Area (Ha) by Land Using in Cinere Subdistrict, 2016

No	Kelurahan	Sawah	Pekarangan	Perumahan	Ladang
(1)	(2)	(3)	(4)	(5)	(6)
1	Cinere	0	8,5	355,0	0
2	Gandul	0	12,5	225,8	0
3	Pangkalanjati Baru	0	0	103,9	0
4	Pangkalanjati	0	19,2	210,3	0
Jumlah		0	40,2	895,0	0

Sumber: Kantor Kelurahan di Kecamatan Cinere

Source : Village Office at Subdistrict of Cinere



Luas Lahan (Ha) Menurut Penggunaannya
Tabel 1.3 di Kecamatan Cinere Tahun 2016
Table Land Area (Ha) by Land Using
in Cinere Subdistrict, 2016

Lanjutan

No	Kelurahan	Empang	Kuburan	Lainnya	Jumlah
(1)	(2)	(7)	(8)	(9)	(10)
1	Cinere	0,3	1,0	1,2	366,0
2	Gandul	1,2	2,5	2,0	264,0
3	Pangkalanjati Baru	0,5	1,75	51,85	158,0
4	Pangkalanjati	0	1,3	37,2	268,0
Jumlah		2,0	6,55	92,25	1 056,0

Sumber: Kantor Kelurahan di Kecamatan Cinere

Source : Village Office at Subdistrict of Cinere



Jumlah Rumah Tangga, RT, dan RW
Tabel 2.1 di Kecamatan Cinere Tahun 2016
Table *Number of Household, RT, and RW*
in Cinere Subdistrict, 2016

No	Kelurahan	Rumah Tangga	Rukun Tetangga (RT)	Rukun Warga (RW)
(1)	(2)	(3)	(4)	(5)
1	Cinere	13 857	93	19
2	Gandul	9 688	46	10
3	Pangkalanjati Baru	4 459	33	6
4	Pangkalanjati	8 189	41	7
Jumlah		36 193	213	42

Sumber: Dinas Kependudukan dan Catatan Sipil Kota Depok



Banyaknya Pegawai Kelurahan Menurut Golongan
Tabel 2.2 di Kecamatan Cinere Tahun 2015
Table *Number of Village Employee by Group*
in Cinere Subdistrict, 2015

No	Kelurahan	Golongan				Non Golongan
		I	II	III	IV	
(1)	(2)	(3)	(4)	(5)	(6)	(7)
1	Cinere	0	2	4	0	10
2	Gandul	1	2	4	0	8
3	Pangkalanjati Baru	0	1	4	0	3
4	Pangkalanjati	0	0	5	0	4
Jumlah		1	5	17	0	25

Sumber: Kantor Kelurahan di Kecamatan Cinere
Source : Village Office at Subdistrict of Cinere



**Banyaknya Pos Hansip dan Anggotanya
di Kecamatan Cinere Tahun 2015**
Tabel 2.3
*Table Number of Hansip Office and Member
in Cinere Subdistrict, 2015*

No	Kelurahan	Pos Hansip	Anggota
(1)	(2)	(3)	(4)
1	Cinere	19	10
2	Gandul	26	50
3	Pangkalanjati Baru	5	10
4	Pangkalanjati	10	10
Jumlah		60	80

Sumber: Kantor Kelurahan di Kecamatan Cinere
Source : Village Office at Subdistrict of Cinere



Jumlah Penduduk, Luas Kelurahan, dan Kepadatan
Tabel 3.1a di Kecamatan Cinere Tahun 2016
Table Number of Population, Regional Area, and Density
in Cinere Subdistrict, 2016

No	Kelurahan	Jumlah Penduduk (jiwa)	Luas (km ²)	Kepadatan (jiwa/km ²)
(1)	(2)	(3)	(4)	(5)
1	Cinere	34 027	4,25	8 006
2	Gandul	19 667	2,89	6 805
3	Pangkalanjati Baru	13 894	1,041	13 347
4	Pangkalanjati	21 342	2,86	7 462
Jumlah		88 930	11,041	8 054

Sumber: Kantor Kecamatan Cinere
Source : Subdistrict office Cinere



Jumlah Penduduk, Luas Kelurahan, dan Kepadatan
Tabel 3.1b di Kecamatan Cinere Tahun 2016
Table Number of Population, Regional Area, and Density
in Cinere Subdistrict, 2016

No	Kelurahan	Jumlah Penduduk (jiwa)	Luas (km ²)	Kepadatan (jiwa/km ²)
(1)	(2)	(3)	(4)	(5)
1	Cinere	43 129	4,25	10 148
2	Gandul	31 540	2,89	10 913
3	Pangkalanjati Baru	13 867	1,041	13 321
4	Pangkalanjati	25 755	2,86	8 701
Jumlah		114 291	11,041	10 351

Sumber: Dinas Kependudukan dan Catatan Sipil Kota Depok



Jumlah Penduduk Menurut Kelompok Umur
Tabel 3.2 di Kecamatan Cinere Tahun 2016
Table Number of Population by Age Group
in Cinere Subdistrict, 2016

No	Kelompok Umur	Laki-laki	Perempuan	Jumlah
(1)	(2)	(3)	(4)	(5)
1	0-4	3 149	3 029	6 178
2	5-9	4 070	3 963	8 033
3	10-14	4 503	4 081	8 584
4	15-19	4 303	3 970	8 273
5	20-24	4 292	4 124	8 416
6	25-29	4 570	4 434	9 004
7	30-34	5 749	5 639	11 388
8	35-39	6 070	5 620	11 690
9	40-44	5 681	5 295	10 976
10	45-49	4 567	4 088	8 655
11	50-54	3 446	3 213	6 659
12	55-59	2 492	2 642	5 134
13	60-64	1 989	1 987	3 976
14	65-69	1 302	1 462	2 764
15	70+	2 242	2 319	4 561
Jumlah		58 425	55 866	114 291

Sumber: Dinas Kependudukan dan Catatan Sipil Kota Depok



Jumlah Penduduk Menurut Jenis Kelamin
Tabel 3.3a di Kecamatan Cinere Tahun 2016
Table Number of Population by Sex in Cinere Subdistrict, 2016

No	Kelurahan	Laki-laki	Perempuan	Jumlah
(1)	(2)	(3)	(4)	(5)
1	Cinere	21 894	21 235	43 129
2	Gandul	16 350	15 190	31 540
3	Pangkalanjati Baru	7 018	6 849	13 867
4	Pangkalanjati	13 163	12 592	25 755
	Jumlah	58 425	55 866	114 291

Sumber: Dinas Kependudukan dan Catatan Sipil Kota Depok



Jumlah Penduduk Menurut Jenis Kelamin

Tabel 3.3b di Kecamatan Cinere Tahun 2016

Table *Number of Population by Sex*
in Cinere Subdistrict, 2016

No	Kelurahan	Laki-laki	Perempuan	Jumlah
(1)	(2)	(3)	(4)	(5)
1	Cinere	19 432	14 595	34 027
2	Gandul	9 565	10 102	19 667
3	Pangkalanjati Baru	7 046	6 848	13 894
4	Pangkalanjati	10 945	10 397	21 342
	Jumlah	46 988	41 942	88 930

Sumber: Kantor Kecamatan Cinere

Source : *Subdistrict office Cinere*



Jumlah Penduduk Menurut Jenis Pekerjaan Utama
Tabel 3.4 di Kecamatan Cinere Tahun 2016
Table Number of Population by Kind of Main Work in Cinere Subdistrict, 2016

No	Kelurahan	PNS/TNI/ POLRI	Karyawan	Pensiun	Pejabat Negara
(1)	(2)	(3)	(4)	(5)	(6)
1	Cinere	622	12 203	785	5
2	Gandul	1 075	7 787	408	1
3	Pangkalanjati Baru	200	4 408	170	0
4	Pangkalanjati	525	7 392	626	3
Jumlah		2 422	31 790	1 989	9

Sumber: Dinas Kependudukan dan Catatan Sipil Kota Depok



Jumlah Penduduk Menurut Jenis Pekerjaan Utama
Tabel 3.4 di Kecamatan Cinere Tahun 2016
Table Number of Population by Kind of Main Work
in Cinere Subdistrict, 2016

Lanjutan

No	Kelurahan	Buruh	Informal	Petani Ternak	Wira swasta	Jumlah
(1)	(2)	(3)	(4)	(5)	(6)	(8)
1	Cinere	938	495	13	3 279	18 340
2	Gandul	1 000	231	20	2 520	13 042
3	Pangkalanjati Baru	349	70	3	790	5 990
4	Pangkalanjati	560	332	10	2 183	11 631
Jumlah		2 847	1 128	46	8 772	49 003

Sumber: Dinas Kependudukan dan Catatan Sipil Kota Depok



Jumlah Kelahiran dan Kematian Menurut Jenis

Tabel 3.5 Kelamin di Kecamatan Cinere Tahun 2016

Table Number of Birth and Death by Sex
in Cinere Subdistrict, 2016

No	Kelurahan	Lahir			Mati		
		Laki- Laki	Perem- puan	Jum- lah	Laki- laki	Perem- Puan	Jum- lah
(1)	(2)	(3)	(4)	(5)	(6)	(7)	(8)
1	Cinere	46	42	88	42	22	64
2	Gandul	38	35	73	32	16	48
3	Pangkalanjati Baru	16	16	32	13	9	22
4	Pangkalanjati	27	22	49	15	9	24
Jumlah		127	115	242	102	56	158

Sumber: Dinas Kependudukan dan Catatan Sipil Kota Depok



**Jumlah Penduduk Datang dan Pindah Menurut
Tabel 3.6 Jenis Kelamin, di Kecamatan Cinere Tahun 2016**
*Table Number of Population Come and Move by Sex
in Cinere Subdistrict, 2016*

No	Kelurahan	Datang			Pindah		
		Laki-laki	Perempuan	Jumlah	Laki-laki	Perempuan	Jumlah
(1)	(2)	(3)	(4)	(5)	(6)	(7)	(8)
1	Cinere	326	335	661	328	370	698
2	Gandul	253	300	553	275	228	503
3	Pangkalanjati Baru	128	119	247	136	135	271
4	Pangkalanjati	203	206	409	252	256	508
Jumlah		910	960	1 870	991	989	1 980

Sumber: Dinas Kependudukan dan Catatan Sipil Kota Depok



Tabel 3.7 Jumlah Penduduk Menurut Kewarganegaraan Asing di Kecamatan Cinere Tahun 2016
Table Number of Population by Foreign Civic in Cinere Subdistrict, 2016

No	Kelurahan	Cina			Asing Lainnya		
		Laki-laki	Perempuan	Jumlah	Laki-laki	Perempuan	Jumlah
(1)	(2)	(3)	(4)	(5)	(6)	(7)	(8)
1	Cinere	-	-	-	32	18	50
2	Gandul	-	-	-	1	0	1
3	Pangkalanjati Baru	-	-	-	5	0	5
4	Pangkalanjati	-	-	-	9	6	15
Jumlah		-	-	-	47	24	71

Sumber: Kantor Kecamatan Cinere
Source : Subdistrict office Cinere



Tabel 3.8 Jumlah Penduduk Menurut Tingkat Pendidikan di Kecamatan Cinere Tahun 2016
Table Number of Population by Educational Degree in Cinere Subdistrict, 2016

No	Kelurahan	Belum Sekolah	Tdk Tamat SD/Sederajat	Tamat	
				SD	SLTP
(1)	(2)	(3)	(4)	(5)	(6)
1	Cinere	6 702	3 812	3 321	4 174
2	Gandul	4 732	3 441	3 088	3 984
3	Pangkalanjati Baru	2 416	1 160	1 470	1 535
4	Pangkalanjati	3 843	2 194	2 429	3 011
Jumlah		17 693	10 607	10 308	12 704

Sumber: Dinas Kependudukan dan Catatan Sipil Kota Depok



Jumlah Penduduk Menurut Tingkat Pendidikan
Tabel 3.8 di Kecamatan Cinere Tahun 2016
Table Number of Population by Educational Degree
in Cinere Subdistrict, 2016

Lanjutan

No	Kelurahan	Tamat			Jumlah
		SLTA	Akademik	Universitas	
(1)	(2)	(7)	(8)	(9)	(10)
1	Cinere	15 083	2 392	7 645	43 129
2	Gandul	11 220	1 434	3 641	31 540
3	Pangkalanjati Baru	5 027	586	1 673	13 867
4	Pangkalanjati	8 884	1 514	3 880	25 755
Jumlah		40 214	5 926	16 839	114 291

Sumber: Dinas Kependudukan dan Catatan Sipil Kota Depok



Tabel 3.9 Jumlah Penyandang Cacat Menurut Jenis Cacat di Kecamatan Cinere Tahun 2015

Table Number of people with disabilities by Kind in Cinere Subdistrict, 2015

No	Kelurahan	Tuna					Cacat Mental
		Rungu	Netra	Grahitita	Daksa	Wicara	
(1)	(2)	(3)	(4)	(5)	(6)	(7)	(8)
1	Cinere	7	5	5	10	3	6
2	Gandul	0	0	0	0	0	0
3	Pangkalanjati Baru	1	0	0	0	1	0
4	Pangkalanjati	2	5	2	1	1	4
Jumlah		10	10	7	11	5	10

Sumber: Kantor Kelurahan di Kecamatan Cinere

Source : Village Office at Subdistrict of Cinere



Tabel 4.1 Jumlah Gedung Sekolah Menurut Status Sekolah di Kecamatan Cinere Tahun 2015
Table Number of School Buildings by Status in Cinere Subdistrict, 2015

No	Kelurahan	Negeri				Swasta			
		TK	SD	SLTP	SLTA /SMK	TK	SD	SLTP	SLTA /SMK
(1)	(2)	(3)	(4)	(5)	(6)	(7)	(8)	(9)	(10)
1	Cinere	0	3	0	1	8	4	4	6
2	Gandul	0	2	1	0	8	5	5	3
3	Pangkalanjati Baru	0	1	0	0	0	0	0	0
4	Pangkalanjati	0	1	0	0	1	0	0	1
Jumlah		0	7	1	1	17	9	9	10

Sumber: Dinas Pendidikan Kota Depok
Source : Education Department City of Depok



Tabel 4.2 Jumlah Sekolah Menurut Status Sekolah di Kecamatan Cinere Tahun 2015
Table Number of Schools by School Status in Cinere Subdistrict, 2015

No	Kelurahan	Negeri				Swasta			
		TK	SD	SLTP	SLTA/ /SMK	TK	SD	SLTP	SLTA/ SMK
(1)	(2)	(3)	(4)	(5)	(6)	(7)	(8)	(9)	(10)
1	Cinere	0	3	0	1	8	4	4	6
2	Gandul	0	2	2	0	8	5	5	3
3	Pangkalan- jati Baru	0	1	0	0	0	0	0	0
4	Pangkalan- Jati	0	1	0	0	1	0	0	1
Jumlah		0	7	2	1	17	9	9	10

Sumber: Dinas Pendidikan Kota Depok

Source : Education Department City of Depok



Tabel 4.3 Jumlah Murid dan Guru SD Negeri dan Swasta di Kecamatan Cinere Tahun 2015
Table Number of Students and Teachers of State and Private SD in Cinere Subdistrict, 2015

No	Kelurahan	Negeri		Swasta		Jumlah	
		Murid	Guru	Murid	Guru	Murid	Guru
(1)	(2)	(3)	(4)	(5)	(6)	(7)	(8)
1	Cinere	1 458	58	477	35	1 935	93
2	Gandul	1 004	28	1 936	185	2 940	213
3	Pangkalanjati Baru	279	12	0	0	279	12
4	Pangkalanjati	517	16	0	0	517	16
Jumlah		3 258	114	2 413	220	5 671	334

Sumber: Dinas Pendidikan Kota Depok
Source : Education Department City of Depok



**Jumlah Murid dan Guru SLTP Negeri dan Swasta
Tabel 4.4 di Kecamatan Cinere Tahun 2015**
*Table Number of Students and Teachers of State and Private
SLTP in Cinere Subdistrict, 2015*

No	Kelurahan	Negeri		Swasta		Jumlah	
		Murid	Guru	Murid	Guru	Murid	Guru
(1)	(2)	(3)	(4)	(5)	(6)	(7)	(8)
1	Cinere	0	0	430	31	430	31
2	Gandul	1 245	36	544	62	1 789	98
3	Pangkalanjati Baru	0	0	0	0	0	0
4	Pangkalanjati	0	0	0	0	0	0
Jumlah		1 245	36	974	93	2 219	129

Sumber: Dinas Pendidikan Kota Depok
Source : Education Department City of Depok



Tabel 4.5 Jumlah Murid dan Guru SLTA Negeri dan Swasta di Kecamatan Cinere Tahun 2015
Table Number of Students and Teachers of State and Private SLTA in Cinere Subdistrict, 2015

No	Kelurahan	Negeri		Swasta		Jumlah	
		Murid	Guru	Murid	Guru	Murid	Guru
(1)	(2)	(3)	(4)	(5)	(6)	(7)	(8)
1	Cinere	669	26	1 461	79	2 130	155
2	Gandul	0	0	572	48	572	48
3	Pangkalanjati Baru	0	0	0	0	0	0
4	Pangkalanjati	0	0	27	0	0	0
Jumlah		669	26	2 060	128	2 702	203

Sumber: Dinas Pendidikan Kota Depok

Source : Education Department City of Depok



Jumlah Tempat Pelayanan Kesehatan
Tabel 5.1 di Kecamatan Cinere Tahun 2015
Table Number of Health Services Place
in Cinere Subdistrict, 2015

No	Kelurahan	Rumah Sakit	Puskesmas	Posyandu	Pos KB	Balai Pengobatan	Jumlah
(1)	(2)	(3)	(4)	(5)	(6)	(7)	(8)
1	Cinere	0	1	12	1	4	18
2	Gandul	0	0	13	1	3	17
3	Pangkalanjati Baru	0	0	8	1	1	10
4	Pangkalanjati	2	0	12	1	1	15
Jumlah		2	1	45	4	9	60

Sumber: Dinas Kesehatan Kota Depok
Source : Health Department City of Depok



Tabel 5.2 Jumlah Tenaga Pelayanan Kesehatan di Kecamatan Cinere Tahun 2015
Table Number of Health Services Personnel in Cinere Subdistrict, 2015

No	Kelurahan	Dokter			Bidan	Perawat	Jumlah
		Umum	Gi gi	Spesialis			
(1)	(2)	(3)	(4)	(5)	(6)	(7)	(8)
1	Cinere	6	2	-	5	4	17
2	Gandul	-	-	-	-	-	-
3	Pangkalanjati Baru	-	-	-	-	-	-
4	Pangkalanjati	-	-	-	18	280	50
Jumlah		6	2	-	23	284	67

Sumber: Dinas Kesehatan Kota Depok

Source : Health Department City of Depok



Tabel 5.3 Jumlah Balita yang Mendapat Imunisasi di Kecamatan Cinere Tahun 2016
Table Number of Children Under Five Years Old are Immunized in Cinere Subdistrict, 2016

No	Kelurahan	BCG	DPT			Cam-pak
			I	II	III	
(1)	(2)	(3)	(4)	(5)	(6)	(7)
1	Cinere *	2 567	2 220	2 376
2	Gandul	-	-	-	-	-
3	Pangkalanjati Baru	-	-	-	-	-
4	Pangkalanjati	-	-	-	-	-
Jumlah		2 567	2 220	2 376

*Data Gabungan Satu Kecamatan Cinere

Sumber: Dinas Kesehatan Kota Depok

Source : Health Department City of Depok



Jumlah Balita yang Mendapat Imunisasi di
Tabel 5.3 Kecamatan Cinere Tahun 2016
Table Number of Children Under Five Years Old are Immunized
in Cinere Subdistrict, 2016

Lanjutan

No	Kelurahan	Polio				Jumlah
		I	II	III	IV	
(1)	(2)	(8)	(9)	(10)	(11)	(12)
1	Cinere *	2 197	9 360
2	Gandul	-	-	-	-	-
3	Pangkalanjati Baru	-	-	-	-	-
4	Pangkalanjati	-	-	-	-	-
Jumlah		2 197	9 360

*Data Gabungan Satu Kecamatan Cinere

Sumber: Dinas Kesehatan Kota Depok

Source : Health Department City of Depok



Target dan Realisasi Peserta Keluarga Berencana

Tabel 5.4 (KB) di Kecamatan Cinere Tahun 2015

Table Target and Realization of Family Planning Participants in Cinere Subdistrict, 2015

No	Kelurahan	Target	Realisasi	Persentase
(1)	(2)	(3)	(4)	(5)
1	Cinere	11 259	7 668	68,11
2	Gandul	9 421	7 150	75,89
3	Pangkalanjati Baru	2 391	1 893	79,17
4	Pangkalanjati	7 412	5 029	67,85
Jumlah		30 483	21 740	71,32

Sumber: Badan Pemberdayaan Masyarakat dan Keluarga Kota Depok



Jumlah Pasangan Usia Subur Akseptor KB Menurut
Tabel 5.5 Alat KB di Kecamatan Cinere Tahun 2016
Table Number of Family Planning Participants in Cinere Subdistrict, 2016

No	Kelurahan	Akseptor KB			
		IUD	Pil	Suntik	Kondom
(1)	(2)	(3)	(4)	(5)	(6)
1	Cinere	777	618	2 362	312
2	Gandul	363	570	1 711	160
3	Pangkalanjati Baru	253	365	548	53
4	Pangkalanjati	485	619	1 019	138
Jumlah		1 878	2 172	5 641	663

Sumber: Badan Pemberdayaan Masyarakat dan Keluarga Kota Depok



**Jumlah Pasangan Usia Subur Akseptor KB Menurut Alat
Tabel 5.5 KB di Kecamatan Cinere Tahun 2016
Table Number of Family Planning Participants by Kind in Cinere
Subdistrict, 2016**

Lanjutan

No	Kelurahan	Akseptor KB			
		MOP	MOW	Implant	Jumlah
(1)	(2)	(7)	(8)	(9)	(10)
1	Cinere	10	219	196	4 494
2	Gandul	10	156	128	3 098
3	Pangkalanjati Baru	14	88	170	1 491
4	Pangkalanjati	40	123	117	2 541
Jumlah		74	586	611	11 624

Sumber: Badan Pemberdayaan Masyarakat dan Keluarga Kota Depok



Jumlah Akseptor KB Menurut Kelompok Umur
Tabel 5.6 di Kecamatan Cinere Tahun 2015
Table *Number of Family Planning Participants by Age Group*
in Cinere Subdistrict, 2015

No	Kelurahan	15-19	20-29	30-39	40+	Jumlah
(1)	(2)	(3)	(4)	(5)	(6)	(7)
1	Cinere	68	2 161	3 517	2 051	7 797
2	Gandul	60	2 003	927	1 149	4 139
3	Pangkalanjati Baru	7	453	1 021	831	2 312
4	Pangkalanjati	15	559	1 271	679	2 524
Jumlah		150	5 176	6 736	4 710	16 772

Sumber: Penyuluh Lapangan Keluarga Berencana di Kecamatan Cinere

Source : *FeAs Family Planning at Subdistrict of Cinere*



Jumlah Pasangan Usia Subur Bukan Akseptor KB
Tabel 5.7 di Kecamatan Cinere Tahun 2016
Table Number of Fertile Couples who's not Family Planning Participants in Cinere Subdistrict, 2016

No	Kelurahan	Hamil	Ingin Anak	Lainnya	Jumlah
(1)	(2)	(3)	(4)	(5)	(6)
1	Cinere	166	536	1 203	1 905
2	Gandul	95	646	626	1 367
3	Pangkalanjati Baru	77	230	180	487
4	Pangkalanjati	63	421	1 201	1 685
Jumlah		401	1 833	3 210	5 444

Sumber: Badan Pemberdayaan Masyarakat dan Keluarga Kota Depok



Jumlah Sarana Peribadatan di Kecamatan Cinere, 2015

Tabel 6.1

Table Number of Worship Place in Cinere Subdistrict, 2015

No	Kelurahan	Masjid	Musholla /Langgar	Gereja	Pura	Wihara	Jumlah
(1)	(2)	(3)	(4)	(5)	(6)	(7)	(8)
1	Cinere	11	21	12	0	0	44
2	Gandul	7	22	0	0	0	29
3	Pangkalanjati Baru	4	11	0	0	0	15
4	Pangkalanjati	7	17	1	1	0	26
Jumlah		29	71	13	1	0	114

Sumber: Kantor Kelurahan di Kecamatan Cinere

Source : Village Office at Subdistrict of Cinere



Tabel 6.2 Jumlah Penduduk Menurut Agama yang Dianut di Kecamatan Cinere Tahun 2016
Table Number of Populations by Religion in Cinere Subdistrict, 2016

No	Kelurahan	Islam	Kristen		Hindu	Budha	Lain-lain	Jumlah
			Ka- tolik	Pro- testan				
(1)	(2)	(3)	(4)	(5)	(6)	(7)	(8)	(9)
1	Cinere	37 414	1 773	3 462	218	253	8	43 129
2	Gandul	29 905	420	1 015	118	80	2	31 540
3	Pangkalan jati Baru	13 199	173	452	23	20	0	13 867
4	Pangkalan jati	23 125	902	1 569	88	65	5	25 755
Jumlah		103 643	3 331	6 498	447	418	14	114 291

Sumber: Dinas Kependudukan dan Catatan Sipil Kota Depok



Jumlah Nikah, Talak, Cerai, dan Rujuk
Tabel 6.3 di Kecamatan Cinere Tahun 2015
Table Number of Marriages, Divorces, and Reconciliations
in Cinere Subdistrict, 2015

No	Kelurahan	Nikah	Talak	Cerai	Rujuk
(1)	(2)	(3)	(4)	(5)	(6)
1	Cinere	176
2	Gandul	141
3	Pangkalanjati Baru	57
4	Pangkalanjati	131
Jumlah		505

Sumber: Kantor Urusan Agama di Kecamatan Cinere

Source : Office of Religious Affairs at Subdistrict of Cinere



Jumlah Sekolah di Lingkungan Kementerian Agama
Tabel 6.4 di Kecamatan Cinere Tahun 2015
Table Number of Schools Under The Ministry of Religious in Cinere Subdistrict, 2015

No	Kelurahan	Ibtidaiyah	Tsanawiyah	Aliyah	Jumlah
(1)	(2)	(3)	(4)	(5)	(6)
1	Cinere	2	2	0	4
2	Gandul	3	1	0	4
3	Pangkalanjati Baru	2	1	0	3
4	Pangkalanjati	1	1	0	2
Jumlah		8	5	0	13

Sumber : Kantor Kementerian Agama Kota Depok

Source : Ministry of Religious affair of Depok



Jumlah Murid dan Guru Sekolah Agama di
Tabel 6.5 Lingkungan Kementerian Agama di Kecamatan
Table Cinere Tahun 2015

Number of Students and Teachers in Schools in Ministry of Religious Affairs in Cinere Subdistrict, 2015

No	Kelurahan	Ibtidaiyah		Tsanawiyah	
		Murid	Guru	Murid	Guru
(1)	(2)	(3)	(4)	(5)	(6)
1	Cinere	655	58	658	53
2	Gandul	668	68	251	23
3	Pangkalanjati Baru	423	36	44	13
4	Pangkalanjati	368	24	30	2
Jumlah		2 114	186	983	91

Sumber : Kantor Kementerian Agama Kota Depok

Source : Ministry of Religious affair of Depok



**Jumlah Murid dan Guru Sekolah Agama di Lingkungan
Tabel 6.5 Kementerian Agama di Kecamatan Cinere Tahun 2015**
*Table Number of Students and Teachers in Schools in Ministry of
Religious Affairs at Subdistrict of Cinere, 2015*

Lanjutan

No	Kelurahan	Aliyah		Jumlah	
		Murid	Guru	Murid	Guru
(1)	(2)	(7)	(8)	(9)	(10)
1	Cinere	0	0	1 313	111
2	Gandul	0	0	919	91
3	Pangkalanjati Baru	0	0	448	49
4	Pangkalanjati	0	0	391	26
Jumlah		0	0	3 071	277

Sumber : Kantor Kementerian Agama Kota Depok

Source : Ministry of Religious affair of Depok



Jumlah Gangguan Kamtibmas Menurut Jenisnya
Tabel 7.1 di Kecamatan Cinere Tahun 2015
Table Number of Security Interference by Kind of Interference
in Cinere Subdistrict, 2015

No	Kelurahan	Keba- karan	Peni- puan	Peng- rusakan	Peng- gelapan	Temu Mayat
(1)	(2)	(3)	(4)	(5)	(6)	(7)
1	Cinere	4	0	0	0	0
2	Gandul	5	0	0	0	3
3	Pangkalanjati Baru	0	0	0	0	1
4	Pangkalanjati	2	0	0	0	0
Jumlah		11	0	0	0	4

Sumber: Polsek di Kecamatan Cinere

Source : The Police Sector at Subdistrict of Cinere



Jumlah Gangguan Kamtibmas Menurut Jenisnya
Tabel 7.1 di Kecamatan Cinere Tahun 2015
Table Number of Security Interference by Kind of Interference
in Cinere Subdistrict, 2015

Lanjutan

No	Kelurahan	Pencurian				Penga- niayaan	Lain- nya
		Kenda- raan	Ringan	Berat	Keke- rasan		
(1)	(2)	(8)	(9)	(10)	(11)	(12)	(13)
1	Cinere	10	1	0	1	4	13
2	Gandul	7	1	0	1	2	4
3	Pangkalanjati Baru	0	0	0	0	4	1
4	Pangkalanjati	4	1	2	1	3	14
Jumlah		21	3	2	3	13	32

Sumber: Polsek di Kecamatan Cinere

Source : The Police Sector at Subdistrict of Cinere



Jumlah Organisasi Menurut Jenisnya dan Anggotanya
Tabel 7.2 di Kecamatan Cinere Tahun 2015
Table Number of Organization by Kind and Member Organization
 in Cinere Subdistrict, 2015

No	Kelurahan	Kesenian		Olah Raga		Karang Taruna		Lain-lain	
		Jum- lah	Ang- gota	Jum- lah	Ang- gota	Jum- lah	Ang- gota	Jum- lah	Ang- gota
(1)	(2)	(3)	(4)	(5)	(6)	(7)	(8)	(9)	(10)
1	Cinere	1	10	1	2	3	15	0	0
2	Gandul	0	0	13	95	0	0	0	0
3	Pangkalanjati Baru	2	17	0	0	1	50	0	0
4	Pangkalanjati	3	75	4	80	1	20	0	0
Jumlah		6	102	18	177	5	85	0	0

Sumber: Kantor Kelurahan di Kecamatan Cinere

Source : Village Office at Subdistrict of Cinere



Jumlah Keanggotaan Pramuka Menurut Tingkatannya
Tabel 7.3 di Kecamatan Cinere Tahun 2015
Table Number of Scout Member by Scout Level
in Cinere Subdistrict, 2015

No	Kelurahan	Siaga		Penggalang		Penegak		Pandega	
		Putra	Putri	Putra	Putri	Putra	Putri	Putra	Putri
(1)	(2)	(3)	(4)	(5)	(6)	(7)	(8)	(9)	(10)
1	Cinere	875	645	975	866	20	25	0	0
2	Gandul	768	534	819	787	0	0	0	0
3	Pangkalanjati Baru	287	276	313	398	0	0	0	0
4	Pangkalanjati	285	251	525	551	0	0	0	0
Jumlah		2 215	1 706	2 632	2 602	20	25	0	0

Sumber: Kwartir Ranting Kecamatan Cinere



Jumlah Keanggotaan Pramuka Menurut Tingkatannya
Tabel 7.3 di Kecamatan Cinere Tahun 2015
Table Number of Scout Member by Scout Level
in Cinere Subdistrict, 2015

Lanjutan

No	Kelurahan	Andalan		Pembina		Mabi		Jumlah	
		Putra	Putri	Putra	Putri	Putra	Putri	Putra	Putri
(1)	(2)	(3)	(4)	(5)	(6)	(7)	(8)	(9)	(10)
1	Cinere	0	0	11	10	7	3	1 888	1 549
2	Gandul	0	0	8	7	7	2	1 602	1 330
3	Pangkalan jati Baru	0	0	4	5	2	2	606	681
4	Pangkalan jati	0	0	7	6	2	1	819	809
Jumlah		0	0	30	28	18	8	4 915	4 369

Sumber: Kwartir Ranting Kecamatan Cinere



Tabel 8.1 Panjang Jalan (Km) Menurut Jenis Permukaan di Kecamatan Cinere Tahun 2015
Table Length of Roads (Km) by Surface Kind in Cinere Subdistrict, 2015

No	Kelurahan	Aspal	Kerikil	Tanah	Tidak Dirinci	Jumlah
(1)	(2)	(3)	(4)	(5)	(6)	(7)
1	Cinere	23,75	0	0,25	0,20	24,20
2	Gandul
3	Pangkalan jati Baru	3	0	0	0	3
4	Pangkalanjati	15,10	0	0	0,80	15,90
Jumlah		41,85	0	0,25	1,00	43,10

Sumber: Kantor Kelurahan di Kecamatan Cinere
Source : Village Office at Subdistrict of Cinere



Banyaknya Jembatan Menurut Jenisnya

Tabel 8.2 di Kecamatan Cinere Tahun 2015
Table Number of Bridge by Kind of Bridge in Cinere Subdistrict, 2015

No	Kelurahan	Beton	Besi	Bambu	Jumlah
(1)	(2)	(3)	(4)	(5)	(6)
1	Cinere	7	0	1	8
2	Gandul	25	0	0	25
3	Pangkalanjati Baru	6	0	0	6
4	Pangkalanjati	1	0	0	1
Jumlah		39	0	1	40

Sumber: Kantor Kelurahan di Kecamatan Cinere

Source : Village Office at Subdistrict of Cinere



Jumlah Kendaraan Bermotor Menurut Jenisnya
Tabel 8.3 di Kecamatan Cinere Tahun 2015
Table Number of Motor Vehicles by Type of Motor Vehicles in Cinere Subdistrict, 2015

No	Kelurahan	Bus	Truk	Sedan	Bemo	Ang- kutan	Sepeda Motor	Jumlah
(1)	(2)	(3)	(4)	(5)	(6)	(7)	(8)	(9)
1	Cinere	1 236	19 675	20 911
2	Gandul
3	Pangkalan jati Baru	943	...	15	876	1 834
4	Pangkalan jati	453	...	54	8 980	9 487
Jumlah		2 632	...	69	29 531	32 232

Sumber: Kantor Kelurahan di Kecamatan Cinere

Source : Village Office at Subdistrict of Cinere



Jumlah Kendaraan Tidak Bermotor Menurut Jenisnya
Tabel 8.4 di Kecamatan Cinere Tahun 2015
Table Number of Non Motor Vehicles by Type of Motor Vehicles in Cinere Subdistrict, 2015

No	Kelurahan	Delman	Becak	Sepeda	Jumlah
(1)	(2)	(3)	(4)	(5)	(6)
1	Cinere	7 786	7 786
2	Gandul
3	Pangkalanjati Baru	870	870
4	Pangkalanjati	1 050	1 050
Jumlah		9 706	9 706

Sumber: Kantor Kelurahan di Kecamatan Cinere

Source : Village Office at Subdistrict of Cinere



Jumlah Sarana Komunikasi Menurut Jenisnya
Tabel 8.5 di Kecamatan Cinere Tahun 2015
Table Number of Communication Facilities by Kind in Cinere Subdistrict, 2015

No	Kelurahan	Telepon	Radio	Televisi	Kantor Pos
(1)	(2)	(3)	(4)	(5)	(6)
1	Cinere	1 456	...	9 890	1
2	Gandul
3	Pangkalanjati Baru	67	...	1 230	...
4	Pangkalanjati	1 090	...	989	...
Jumlah		2 613	...	12 100	1

Sumber: Kantor Kelurahan di Kecamatan Cinere

Source : Village Office at Subdistrict of Cinere



**Jumlah Surat Pos dan Paket yang Diterima dan Dikirim
Tabel 8.6 di Kecamatan Cinere Tahun 2015**
*Table Number of Packet Post Mail and Which Received and
Posted in Cinere Subdistrict, 2015*

No	Jenis Surat	Diterima dari		Jumlah	Dikirim ke		Jumlah
		Dalam Negeri	Luar Negeri		Dalam Negeri	Luar Negeri	
(1)	(2)	(3)	(4)	(5)	(6)	(7)	(8)
1	Surat Pos Biasa
2	Surat RLN
3	Surat Pos Kilat	27 359	...	27 359
4	Pos Paket Biasa	1 945	...	1 945
5	Pos Paket Kilat	1 325	54	1 379
Jumlah		30 629	54	30 683

Sumber: Kantor Pos Kota Depok
Source : Post Office City of Depok



Jumlah Pendapatan Pos dan Giro
Tabel 8.7 di Kecamatan Cinere Tahun 2015
Table Number of Post and Giro Income
in Cinere Subdistrict, 2015

No	Sumber Pendapatan	Tahun 2015
(1)	(2)	(3)
1	Penjualan Benda Pos	114 772 200
2	EMS Non Dok	87 375 310
3	EMS Dok	27 827 347
4	Tabungan Negara	...
5	Bea Giro dan Cek Pos	...
6	Lain-lain	...
Jumlah		229 974 857

Sumber: Kantor Pos Kota Depok
Source : Post Office City of Depok



Data Produksi Kantor Pos dan Giro
Tabel 8.8 di Kecamatan Cinere Tahun 2015
Table Production Data of Post and Giro Office
in Cinere Subdistrict, 2015

No	Jenis Produksi	Jumlah Produksi	Nilai Produksi
(1)	(2)	(3)	(4)
1	Wesel Kirim	10 014	9 411 142 564
2	Wesel Bayar	1 685	4 042 700 093
3	Setoran Giro Pos
4	Bayar Giro Pos
5	Pembayaran Tabanas
Jumlah		11 699	13 453 842 657

Sumber: Kantor Pos Kota Depok
Source : Post Office City of Depok



Perkembangan Pajak Bumi dan Bangunan
Tabel 9.1 di Kecamatan Cinere Tahun 2015
Table Growth of Ground and Building Tax
in Cinere Subdistrict, 2015

No	Rincian	Tahun 2015
(1)	(2)	(3)
1	Target	26 251 111 431
2	Realisasi	19 349 404 639
3	Persentase	73,71

Sumber: Dinas Pendapatan, Pengelolaan Keuangan dan Aset Kota Depok



Target dan Realisasi Penerimaan PBB Dirinci per Desa
Tabel 9.2 di Kecamatan Cinere Tahun 2015
Table Target and Realization of PBB Revenue by Village
in Cinere Subdistrict, 2015

No	Kelurahan	Target (Rp)	Realisasi (Rp)	Persentase (%)
(1)	(2)	(3)	(4)	(5)
1	Cinere	10 772 385 894	8 172 705 621	75,87
2	Gandul	4 386 339 665	3 151 636 349	71,85
3	Pangkalanjati Baru	2 759 900 104	2 086 234 748	75,59
4	Pangkalanjati	8 332 485 768	5 938 827 921	71,27
Jumlah		26 251 111 431	19 349 404 639	73,71

Sumber: Dinas Pendapatan, Pengelolaan Keuangan dan Aset Kota Depok



Jumlah Wajib Pajak dan Wajib Pajak Terbayar
Tabel 9.3 di Kecamatan Cinere Tahun 2015
Table Number of Tax Duty and Paid Tax Duty
in Cinere Subdistrict, 2015

No	Kelurahan	Wajib Pajak	Wajib Pajak Terbayar	Persentase
(1)	(2)	(3)	(4)	(5)
1	Cinere	9 398	7 519	80,01
2	Gandul	6 724	4 999	74,35
3	Pangkalanjati Baru	3 407	2 399	70,41
4	Pangkalanjati	5 225	3 769	72,13
Jumlah		24 754	18 686	75,49

Sumber: Dinas Pendapatan, Pengelolaan Keuangan dan Aset Kota Depok



Besarnya Biaya Proyek Menurut Asalnya
Tabel 9.4 di Kecamatan Cinere Tahun 2015
Table Number of Project Cost by Project Source
in Cinere Subdistrict, 2015

No	Kelurahan	Swadaya	Pemerintah	Jumlah
(1)	(2)	(3)	(4)	(5)
1	Cinere	61 000 000	2 375 000 000	2 436 000 000
2	Gandul	221 000 000	2 510 750 000	2 731 750 000
3	Pangkalanjati Baru
4	Pangkalanjati	24 580 000	4 881 450 000	4 906 030 000
Jumlah		306 580 000	9 767 200 000	10 073 780 000

Sumber: Kantor Kelurahan di Kecamatan Cinere
Source : Village Office at Subdistrict of Cinere
Data Tahun 2014



Jumlah Bangunan Menurut Jenisnya
Tabel 10.1 di Kecamatan Cinere Tahun 2015
Table Number of Buildings by Kind of Building in Cinere Subdistrict, 2015

No	Kelurahan	Permanen	Semi Permanen	Tidak Permanen	Jumlah
(1)	(2)	(3)	(4)	(5)	(6)
1	Cinere	9 890	224	...	10 114
2	Gandul	<i>n.a</i>	<i>n.a</i>	...	<i>n.a</i>
3	Pangkalanjati Baru	<i>n.a</i>	<i>n.a</i>	...	<i>n.a</i>
4	Pangkalanjati	4 100	34	...	4 134
Jumlah		13 990	258	...	14 248

Sumber: Kantor Kelurahan di Kecamatan Cinere
Source : Village Office at Subdistrict of Cinere



Jumlah Pelanggan Listrik
Tabel 10.2 di Kecamatan Cinere Tahun 2015
*Table Number of Electricity Customer
in Cinere Subdistrict, 2015*

No	Kelurahan	Rumah Tangga	Non Rumah Tangga	Jumlah
(1)	(2)	(3)	(4)	(5)
1	Cinere	10 217	...	10 217
2	Gandul	4 534	...	4 534
3	Pangkalanjati Baru	1 752	...	1 752
4	Pangkalanjati	5 811	...	5 811
Jumlah		22 314	...	22 314

Sumber: PT. PLN Kota Depok

Source : State Electricity Company City of Depok



Jumlah Tempat Pemasaran di Kecamatan Cinere , 2015

Tabel 10.3

Table Number of Marketing Place in Cinere Subdistrict, 2015

No	Kelurahan	Pasar	Kios	Warung	Toko	Mini-Market	Jumlah
(1)	(2)	(3)	(4)	(5)	(6)	(7)	(8)
1	Cinere	1	121	98	82	10	312
2	Gandul	1	9	10
3	Pangkalan jati Baru	0	39	21	20	1	81
4	Pangkalan jati	0	59	80	30	7	176
Jumlah		2	219	199	132	27	579

Sumber: Kantor Kelurahan di Kecamatan Cinere

Source : Village Office at Subdistrict of Cinere



Jumlah Industri Besar Sedang dan Tenaga Kerja
Tabel 10.4 di Kecamatan Cinere Tahun 2015
*Table Number of Large and Medium Industry and Workers
in Cinere Subdistrict, 2015*

No	Kelurahan	Jumlah Industri (Unit)	Tenaga Kerja (Orang)
(1)	(2)	(3)	(4)
1	Cinere	0	0
2	Gandul	2	25
3	Pangkalanjati Baru	0	0
4	Pangkalanjati	0	0
Jumlah		2	25

Sumber: Kantor Kelurahan di Kecamatan Cinere

Source : Village Office at Subdistrict of Cinere

DATA

Mencerdaskan Bangsa



**Badan Pusat Statistik
Kota Depok**

**Jl. Boulevard Kota Kembang, Cilodong Kota Depok
Telp. 021-7710370, Fax. 021-77825913
Email : bps3276@bps.go.id**

