

KECAMATAN ROWOSARI DALAM ANGKA 2019



**BADAN PUSAT STATISTIK
KABUPATEN KENDAL**

KECAMATAN ROWOSARI DALAM ANGKA 2019



ROWOSARI DALAM ANGKA 2019
ROWOSARI IN FIGURES 2019

ISSN : -

Nomor Publikasi/ *Publication Number* : 33240.1919

Katalog BPS/ *Catalog of BPS* : 1102001.3324130

Ukuran Buku/ *Book Size* : 21 x 15 cm

Jumlah Halaman/ *Number of Page* : xii + 111 Halaman/ Pages

Naskah/ *Manuscript* :

Koordinator Statistik Kecamatan Rowosari

District Statistical Officer Rowosari

Diterbitkan Oleh/ *Published By* :

BPS Kabupaten Kendal

Dilarang mengumumkan, mendistribusikan, mengomunikasikan, dan/atau menggandakan sebagian atau seluruh isi buku ini untuk tujuan komersial tanpa izin tertulis dari Badan Pusat Statistik

PETA WILAYAH KECAMATAN ROWOSARI



KATA SAMBUTAN

Assalamu'alaikum Wr.Wb..

Alhamdulillah, segala puji bagi Allah SWT akhirnya buku *KECAMATAN ROWOSARI DALAM ANGKA 2019* ini dapat terbit sesuai jadwal. Ucapan terima kasih saya ucapkan kepada Koordinator Statistik Kecamatan Rowosari yang telah berupaya maksimal menyusun buku ini.

Buku ini merupakan sumber data dan informasi yang sangat penting dalam perencanaan pembangunan, utamanya yang berkaitan dengan kondisi sosial, ekonomi, dan berbagai hal lainnya.

Semoga buku ini dapat dijadikan sumber data dan informasi dalam pelaksanaan tugas baik di bidang pemerintahan, pembangunan, maupun kemasyarakatan di era sekarang ini.

Akhirnya, semoga buku ini benar-benar dapat dimanfaatkan oleh semua pihak, dalam rangka lebih memacu perkembangan pembangunan di Kecamatan Rowosari.

Wassalamu'alaikum Wr. Wb.

Kendal, September 2019

Kepala BPS Kabupaten Kendal,



Dra. UMMI HASTUTI, M.Si

NIP. 19640813 199003 1 002

KATA PENGANTAR

Publikasi Kecamatan Rowosari Dalam Angka 2019 merupakan publikasi yang diterbitkan oleh Badan Pusat Statistik Kabupaten Kendal. Publikasi ini berisi berbagai data dan informasi terpilih seputar Kecamatan Rowosari untuk membantu pengguna data memahami perkembangan pembangunan serta potensi yang ada di Kecamatan Rowosari.


Publikasi Kecamatan Rowosari Dalam Angka 2019 merupakan publikasi yang terbit secara rutin setiap tahun. Analisis yang disajikan berupa analisis sederhana.

Semoga publikasi ini bermanfaat bagi para pengguna data sekaligus dapat memperkaya akan kebutuhan data statistik di Kecamatan Rowosari.

Akhirnya, Saya ucapkan terima kasih yang sebesar-besarnya kepada semua pihak yang telah membantu dalam penerbitan publikasi ini. Saran yang konstruktif sangat kami harapkan demi perbaikan publikasi di masa yang akan datang.

Rowosari, September 2019

Koordinator Statistik Kecamatan
Rowosari



ELI SUFIATI, SE
NIP. 19810505 200502 2 002

DAFTAR ISI

	Halaman
Bab I Geografis	1
Bab II Pemerintahan	16
Bab III Kependudukan	27
Bab IV Sosial	46
Bab V Pertanian	81
Bab VI Keuangan	101

DAFTAR TABEL

	Halaman
BAB I. GEOGRAFIS	
Tabel 1.1.	Letak Geografis Wilayah Kecamatan Rowosari 3
Tabel 1.2.	Luas Wilayah Menurut Desa Tahun 2018 4
Tabel 1.3.	Jarak Kantor Desa ke Ibu Kota Kecamatan Rowosari Tahun 2018 5
Tabel 1.4.	Luas Wilayah Kecamatan Rowosari Menurut Jenis Penggunaan Tahun 2018 6
Tabel 1.5.	Luas Lahan Sawah Menurut Desa dan Jenis Pengairannya (Hektar) Tahun 2018 7
Tabel 1.6.	Luas Lahan Bukan Sawah Menurut Desa dan Jenisnya (Hektar) Tahun 2018 9
Tabel 1.7.	Luas Lahan Bukan Pertanian Menurut Desa dan Jenisnya (Hektar) Tahun 2018 12
Tabel 1.8.	Banyaknya Hari Hujan Menurut Bulan Tahun 2016 - 2018 13
Tabel 1.9.	Banyaknya Curah Hujan Menurut Bulan Tahun 2016 - 2018 14
BAB II. PEMERINTAHAN	
Tabel 2.1.	Banyaknya Dusun/Dukuh, Rukun Warga (RW), dan Rukun Tetangga (RT) Menurut Desa Tahun 2018 18
Tabel 2.2.	Banyaknya Balai Desa dan Kantor Desa Tahun 2018 19
Tabel 2.3.	Banyaknya Perangkat Desa Menurut Desa Tahun 2018 20
Tabel 2.4.	Banyaknya Surat Pemberitahuan Pajak Terutang (SPPT) Menurut Desa Tahun 2016 - 2018 24
Tabel 2.5.	Pemasukan Pajak Bumi dan Bangunan (PBB) Menurut Desa Tahun 2016 - 2018 25
BAB III. KEPENDUDUKAN	
Tabel 3.1.	Jumlah Penduduk Menurut Jenis Kelamin Tahun 2008- 29

	Halaman
	2018
Tabel 3.2.	Jumlah Penduduk Menurut Jenis Kelamin dan Sex Rasio Dirinci Per Desa Tahun 2018 30
Tabel 3.3.	Jumlah Penduduk dan Kepala Keluarga Menurut Desa Tahun 2018 31
Tabel 3.4.	Luas Wilayah, Jumlah Penduduk, dan Kepadatan Penduduk Menurut Desa Tahun 2018 32
Tabel 3.5.	Laju Pertumbuhan Penduduk Menurut Desa Tahun 2016 - 2018 33
Tabel 3.6.	Jumlah Penduduk Menurut Kelompok Umur dan Jenis Kelamin Tahun 2016 34
Tabel 3.7.	Jumlah Penduduk Menurut Kelompok Umur dan Jenis Kelamin Tahun 2017 35
Tabel 3.8.	Jumlah Penduduk Menurut Kelompok Umur dan Jenis Kelamin Tahun 2018 36
Tabel 3.9.	Banyaknya Akseptor KB Aktif Menurut Desa dan Jenis Kontrasepsi Tahun 2018 37
Tabel 3.10.	Banyaknya Pemeluk Agama Menurut Desa Tahun 2018 40
Tabel 3.11.	Banyaknya Tempat Ibadah Menurut Desa Tahun 2018 42
Tabel 3.12.	Banyaknya Calon Jamaah Haji Menurut Desa Tahun 2016 - 2018 43
Tabel 3.13.	Banyaknya Nikah, Talak, Cerai, dan Rujuk Menurut Desa Tahun 2018 44
BAB IV. SOSIAL	
Tabel 4.1.	Rasio Murid – Sekolah dan Rasio Murid - Guru Taman Kanak-Kanak (TK) Menurut Desa Tahun 2018 48
Tabel 4.2.	Rasio Murid – Sekolah dan Rasio Murid - Guru Sekolah Dasar Negeri (SDN) Menurut Desa Tahun 2018 49
Tabel 4.3.	Rasio Murid – Sekolah dan Rasio Murid - Guru Sekolah Dasar (SD) Swasta Menurut Desa Tahun 2018 50
Tabel 4.4.	Rasio Murid – Sekolah dan Rasio Murid - Guru Madrasah Ibtidaiyah (MI) Menurut Desa Tahun 2018 51

		Halaman
Tabel 4.5.	Rasio Murid – Sekolah dan Rasio Murid - Guru Sekolah Menengah Pertama Negeri Menurut Desa Tahun 2018	52
Tabel 4.6.	Rasio Murid – Sekolah dan Rasio Murid - Guru Sekolah Menengah Pertama Swasta Menurut Desa Tahun 2018	53
Tabel 4.7.	Rasio Murid – Sekolah dan Rasio Murid - Guru Madrasah Tsanawiyah (MTS) Menurut Desa Tahun 2018	54
Tabel 4.8.	Rasio Murid – Sekolah dan Rasio Murid - Guru Sekolah Menengah Atas Negeri(SMAN) Menurut Desa Tahun 2018	55
Tabel 4.9.	Rasio Murid – Sekolah dan Rasio Murid - Guru Sekolah Menengah Atas (SMA) Swasta Menurut Desa Tahun 2018	56
Tabel 4.10.	Rasio Murid – Sekolah dan Rasio Murid - Guru Sekolah Menengah Kejuruan Negeri (SMKN) Menurut Desa Tahun 2018	57
Tabel 4.11.	Rasio Murid – Sekolah dan Rasio Murid - Guru Sekolah Menengah Kejuruan (SMK) Swasta Menurut Desa Tahun 2018	58
Tabel 4.12.	Rasio Murid – Sekolah dan Rasio Murid - Guru Madrasah Aliyah (MA) Menurut Desa Tahun 2018	59
Tabel 4.13.	Banyaknya Tenaga Kesehatan Menurut Desa Tahun 2018	60
Tabel 4.14.	Banyaknya Fasilitas Kesehatan Menurut Desa Tahun 2018	61
Tabel 4.15.	Banyaknya Keluarga Menurut Desa dan Jenis Tahapan Tahun 2018	64
Tabel 4.16.	Banyaknya Penderita Cacat Menurut Desa dan Jenis Cacat Tahun 2018	65
Tabel 4.17.	Banyaknya Penyandang Sosial Menurut Desa dan Jenis Penyandang Sosial Tahun 2018	67
Tabel 4.18.	Banyaknya Lapangan Olahraga Menurut Desa Tahun 2018	69
Tabel 4.19.	Jumlah Bantuan Program Keluarga Harapan (PKH)	70

Tabel 4.20.	Tahap I Menurut Desa Tahun 2018 Jumlah Bantuan Program Keluarga Harapan (PKH) Tahap II Menurut Desa Tahun 2018	72
Tabel 4.21.	Jumlah Bantuan Program Keluarga Harapan (PKH) Tahap III Menurut Desa Tahun 2018	74
Tabel 4.22.	Jumlah Bantuan Program Keluarga Harapan (PKH) Tahap IV Menurut Desa Tahun 2018	76
Tabel 4.23.	Banyaknya Rumah Tangga Sasaran Hasil Pendataan	78
Tabel 4.24.	Jumlah Penerima Program Rastra dan BPNT Tahun 2018	79

BAB V. PERTANIAN

Tabel 5.1.	Realisasi Panen dan Produksi Padi Sawah Menurut Desa Tahun 2018	83
Tabel 5.2.	Realisasi Panen dan Produksi Padi Gogo Menurut Desa Tahun 2018	84
Tabel 5.3.	Realisasi Panen dan Produksi Padi Sawah dan Padi Gogo Menurut Desa Tahun 2018	85
Tabel 5.4.	Realisasi Panen dan Produksi Jagung Menurut Desa Tahun 2018	86
Tabel 5.5.	Realisasi Panen dan Produksi Kedelai Menurut Desa Tahun 2018	87
Tabel 5.6.	Jumlah Ruta Usaha Tanaman padi dan Palawija Menurut Jenis Tanaman , ST 2013	88
Tabel 5.7.	Luas Panen dan Produksi Tanaman Hortikultura Semusim Menurut Desa Tahun 2018	89
Tabel 5.8.	Luas Panen dan Produksi Tanaman Hortikultura Tahunan Menurut Desa Tahun 2018	90
Tabel 5.9.	Luas Areal dan Produksi Tanaman Perkebunan Menurut Komoditas tahun 2018	91
Tabel 5.10.	Produksi dan Nilai Produksi Ikan Budidaya Menurut Jenis Komoditas Tahun 2018	92
Tabel 5.11.	Produksi dan Nilai Produksi Ikan Hasil Perikanan Tangkap Yang di Jual di TPI Tahun 2018	93

	Halaman
Tabel 5.12. Banyaknya Unggas Menurut Desa Tahun 2018	96
Tabel 5.13. Banyaknya Ternak Menurut Desa dan Jenis Ternak Tahun 2018	98

BAB VI. KEUANGAN

Tabel 6.1. Banyaknya Bank Menurut Desa Tahun 2018	103
Tabel 6.2. Banyaknya Lembaga Keuangan Bukan Bank Menurut Desa Tahun 2018	104
Tabel 6.3. Banyaknya Pasar Menurut Desa Tahun 2018	105
Tabel 6.4. Jumlah Dana Desa Yang Bersumber Dari APBN Dirinci Per Desa Tahun Anggaran 2018	106

DAFTAR GRAFIK

		Halaman
Grafik 1.	Perbandingan Luas Wilayah Kecamatan Rowosari Menurut Jenis Penggunaan Tahun 2018	15
Grafik 2.	Banyaknya Perangkat Desa Tahun 2018	26
Grafik 3.	Penduduk Kecamatan Rowosari Menurut Kelompok Umur dan Jenis Kelamin Tahun 2018	45
Grafik 4.	Perbandingan Jumlah Murid di Kecamatan Rowosari Tahun 2018	80
Grafik 5.	Jumlah Ternak Menurut Jenisnya Tahun 2018	100
Grafik 6.	Jumlah Dana Desa Menurut Desa Tahun 2018 (Ribu Rupiah)	107

1

GEOGRAFIS

Luas wilayah Kecamatan Rowosari
32,64 Km²

1. Lahan Sawah

20,30 Km²

2. Lahan Bukan Sawah

2,02 Km²

3. Lahan Bukan Pertanian

2,02 Km²



*Rata – rata Curah Hujan di
Kecamatan Rowosari tahun 2018
sebanyak 136 mm dengan rata –
rata Hari Hujan 8 hari*

BAB I. GEOGRAFIS

Kecamatan Rowosari merupakan satu dari 20 kecamatan di Kabupaten Kendal Propinsi Jawa Tengah, dengan wilayah sebelah Utara berbatasan dengan Laut Jawa, sebelah Selatan berbatasan dengan Kecamatan Weleri, sebelah Barat berbatasan dengan Kabupaten Batang dan sebelah Timur berbatasan dengan Kecamatan Kangkung dengan ketinggian tanah antara 6 sampai dengan 13 meter di atas permukaan laut.

Luas wilayah Kecamatan Rowosari mencapai 32,64 Km² dengan sebagian besar wilayahnya digunakan sebagai lahan pertanian sawah yang berupa lahan sawah irigasi dan lahan sawah non irigasi yaitu mencapai 20,30 Km² (62,19%), selebihnya untuk lahan bukan pertanian sebesar 10,32 Km² (31,61%) dan lahan pertanian bukan sawah sebesar 2,02 Km² (6,20%).

Apabila dilihat menurut luas wilayah desa, desa terluas di Kecamatan Rowosari adalah Desa SendangSikucing dengan luas wilayah sebesar 8,34 Km² (25,55 persen dari luas wilayah Kec. Rowosari), sementara desa dengan luas terkecil adalah Desa Tanjunganom dengan luas hanya sebesar 0,68 Km² (2,08 persen dari luas wilayah Kecamatan Rowosari). Menurut jarak kantor desa ke ibu kota Kecamatan Rowosari, Desa Wonotenggang merupakan desa terjauh dengan jarak mencapai 4,60 Km sedangkan desa terdekat adalah Desa Rowosari yang merupakan desa tempat ibukota Kecamatan Rowosari.

Rata-rata curah hujan di wilayah Kecamatan Rowosari tahun 2018 sekitar 136 mm dengan rata-rata hari hujan sebanyak 8 hari.

Tabel 1.1. Letak Geografis Wilayah Kecamatan Rowosari

Letak dan Luas	Uraian
(1)	(2)
1. Letak	6° 53' 33" LS - 6° 57' 31" LS 110° 01' 40" BT - 110° 05' 51" BT
2. Luas	32,64 Km ²
3. Letak Di Atas Permukaan Laut	6 - 13 meter dpl
4. Batas Wilayah	
Sebelah Utara	: Laut Jawa
Sebelah Selatan	: Kecamatan Weleri
Sebelah Timur	: Kecamatan Kangkung
Sebelah Barat	: Kabupaten Batang

Sumber data: Kecamatan Rowosari

Tabel 1.2. Luas Wilayah Menurut Desa Tahun 2018

Desa/Kelurahan	Luas Wilayah (Km ²)	Persentase (%)
(1)	(2)	(3)
01. Tambaksari	1.38	4.23
02. Tanjungsari	1.05	3.22
03. Parakan	0.93	2.85
04. Wonotenggang	1.14	3.49
05. Randusari	1.19	3.65
06. Karang Sari	1.38	4.23
07. Tanjunganom	0.68	2.08
08. Sendangdawuhan	1.20	3.68
09. Pojoksari	0.99	3.03
10. Kebonsari	1.47	4.50
11. Bulak	2.53	7.75
12. Gebanganom	1.24	3.80
13. Rowosari	1.73	5.30
14. Jatipurwo	2.65	8.12
15. Gempolsewu	4.74	14.52
16. SendangSikucing	8.34	25.55
Jumlah	32.64	100.00

Sumber data: Kecamatan Rowosari

Tabel 1.3. Jarak Kantor Desa ke Ibu Kota Kecamatan Rowosari Tahun 2018

Desa/Kelurahan	Jarak (Km)
(1)	(2)
01. Tambaksari	2,40
02. Tanjungsari	2,30
03. Parakan	3,20
04. Wonotenggang	4,60
05. Randusari	4,10
06. Karangsari	2,80
07. Tanjunganom	2,60
08. Sendangdawuhan	2,20
09. Pojoksari	3,60
10. Kebonsari	2,80
11. Bulak	2,70
12. Gebanganom	1,10
13. Rowosari	0,00
14. Jatipurwo	1,50
15. Gempolsek	1,20
16. SendangSikucing	2,80

Sumber data: Kecamatan Rowosari

Tabel 1.4. Luas Wilayah Kecamatan Rowosari Menurut Jenis Penggunaan Tahun 2018

Jenis Penggunaan	Luas (Km ²)	Persentase (%)
(1)	(2)	(3)
1. Lahan Sawah	20.30	62.19
2. Lahan Bukan Sawah	2.02	6.20
3. Lahan Bukan Pertanian	10.32	31.61
Jumlah	32.64	100.00

Sumber data: Kecamatan Rowosari

Tabel 1.5. Luas Lahan Sawah Menurut Desa dan Jenis Pengairannya (Hektar) Tahun 2018

Desa/Kelurahan	Lahan Sawah Irigasi				
	Irigasi Teknis	Irigasi Setengah Teknis	Irigasi Sederhana	Irigasi Desa	
(1)	(2)	(3)	(4)	(5)	
01. Tambaksari	53.00	0.00	0.00	0.00	
02. Tanjungsari	72.00	0.00	0.00	0.00	
03. Parakan	61.00	0.00	0.00	0.00	
04. Wonotenggang	79.00	0.00	0.00	0.00	
05. Randusari	85.00	0.00	0.00	0.00	
06. Karangsari	90.00	0.00	0.00	0.00	
07. Tanjunganom	36.00	0.00	0.00	0.00	
08. Sendangdawuhan	70.00	0.00	0.00	0.00	
09. Pojoksari	64.00	0.00	0.00	0.00	
10. Kebonsari	107.00	0.00	0.00	0.00	
11. Bulak	193.00	0.00	0.00	0.00	
12. Gebanganom	99.00	0.00	0.00	0.00	
13. Rowosari	108.00	0.00	0.00	0.00	
14. Jatipurwo	124.00	0.00	0.00	0.00	
15. Gempolsek	88.00	0.00	0.00	0.00	
16. SendangSikucing	701.00	0.00	0.00	0.00	
Jumlah	2018	2,030.00	0.00	0.00	0.00
	2017	2,030.00	0.00	0.00	0.00
	2016	2,030.00	0.00	0.00	0.00

Sumber data: Kecamatan Rowosari

Tabel 1.5. Lanjutan

(Ha)

Desa/Kelurahan	Lahan Sawah Non Irigasi			
	Tadah Hujan	Rawa Pasang Surut	Rawa Lebak	
(1)	(6)	(7)	(8)	
01. Tambaksari	0.00	0.00	0.00	
02. Tanjungsari	0.00	0.00	0.00	
03. Parakan	0.00	0.00	0.00	
04. Wonotenggang	0.00	0.00	0.00	
05. Randusari	0.00	0.00	0.00	
06. Karang Sari	0.00	0.00	0.00	
07. Tanjunganom	0.00	0.00	0.00	
08. Sendangdawuhan	0.00	0.00	0.00	
09. Pojoksari	0.00	0.00	0.00	
10. Kebonsari	0.00	0.00	0.00	
11. Bulak	0.00	0.00	0.00	
12. Gebanganom	0.00	0.00	0.00	
13. Rowosari	0.00	0.00	0.00	
14. Jatipurwo	0.00	0.00	0.00	
15. Gempolsewu	0.00	0.00	0.00	
16. SendangSikucing	0.00	0.00	0.00	
Jumlah	2018	0.00	0.00	0.00
	2017	0.00	0.00	0.00
	2016	0.00	0.00	0.00

Sumber data: Kecamatan Rowosari

Tabel 1.6. Luas Lahan Bukan Sawah Menurut Desa dan Jenisnya (Hektar) Tahun 2018

Desa/Kelurahan	Lahan Pertanian Bukan Sawah			
	Tegal/Kebun	Ladang/Huma	Perkebunan	
(1)	(2)	(3)	(4)	
01. Tambaksari	5.55	0.00	0.00	
02. Tanjungsari	0.00	0.00	0.00	
03. Parakan	0.00	0.00	0.00	
04. Wonotenggang	0.00	0.00	0.00	
05. Randusari	0.00	0.00	0.00	
06. Karang Sari	0.00	0.00	0.00	
07. Tanjunganom	0.00	0.00	0.00	
08. Sendangdawuhan	0.00	0.00	0.00	
09. Pojoksari	0.00	0.00	0.00	
10. Kebonsari	0.00	0.00	0.00	
11. Bulak	0.00	0.00	0.00	
12. Gebanganom	0.00	0.00	0.00	
13. Rowosari	10.29	0.00	0.00	
14. Jatipurwo	38.26	0.00	0.00	
15. Gempolsewu	40.90	0.00	0.00	
16. SendangSikucing	7.00	0.00	0.00	
Jumlah	2018	102.00	0.00	0.00
	2017	102.00	0.00	0.00
	2016	102.00	0.00	0.00

Sumber data: Kecamatan Rowosari

Tabel 1.6. Lanjutan

(Ha)

Desa/Kelurahan	Lahan Pertanian Bukan Sawah			
	Hutan Rakyat	Padang Pengembalaan	Hutan Negara	
(1)	(5)	(6)	(7)	
01. Tambaksari	0.00	0.00	0.00	
02. Tanjungsari	0.00	0.00	0.00	
03. Parakan	0.00	0.00	0.00	
04. Wonotenggang	0.00	0.00	0.00	
05. Randusari	0.00	0.00	0.00	
06. Karang Sari	0.00	0.00	0.00	
07. Tanjunganom	0.00	0.00	0.00	
08. Sendangdawuhan	0.00	0.00	0.00	
09. Pojoksari	0.00	0.00	0.00	
10. Kebonsari	0.00	0.00	0.00	
11. Bulak	0.00	0.00	0.00	
12. Gebanganom	0.00	0.00	0.00	
13. Rowosari	0.00	0.00	0.00	
14. Jatipurwo	0.00	0.00	0.00	
15. Gempolsewu	0.00	0.00	0.00	
16. SendangSikucing	0.00	0.00	0.00	
Jumlah	2018	0.00	0.00	0.00
	2017	0.00	0.00	0.00
	2016	0.00	0.00	0.00

Sumber data: Kecamatan Rowosari

Tabel 1.6. Lanjutan

(Ha)

Desa/Kelurahan	Lahan Pertanian Bukan Sawah			
	Sementara Tidak Diusahakan	Kolam/ Tebat/ Empang	Lainnya	
(1)	(8)	(9)	(10)	
01. Tambaksari	0.00	7.30	0.00	
02. Tanjungsari	0.00	0.00	0.00	
03. Parakan	0.00	0.00	0.00	
04. Wonotenggang	0.00	0.00	0.00	
05. Randusari	0.00	0.00	0.00	
06. Karang Sari	0.00	0.00	0.00	
07. Tanjunganom	0.00	0.00	0.00	
08. Sendangdawuhan	0.00	0.00	0.00	
09. Pojoksari	0.00	0.00	0.00	
10. Kebonsari	0.00	0.00	0.00	
11. Bulak	0.00	0.00	0.00	
12. Gebanganom	0.00	0.00	0.00	
13. Rowosari	0.00	0.00	0.00	
14. Jatipurwo	0.00	0.00	0.00	
15. Gempolsewu	0.00	70.80	0.00	
16. SendangSikucing	0.00	22.28	0.00	
Jumlah	2018	0.00	100.38	0.00
	2017	0.00	100.38	0.00
	2016	0.00	100.38	0.00

Sumber data: Kecamatan Rowosari

Tabel 1.7. Luas Lahan Bukan Pertanian Menurut Desa dan Jenisnya (Hektar) Tahun 2018

Desa/Kelurahan	Lahan Bukan Pertanian			
	Rumah, Bangunan	Rawa-Rawa	Lainnya	
(1)	(2)	(3)	(4)	
01. Tambaksari	31.00	0.00	41.15	
02. Tanjungsari	31.09	0.00	1.91	
03. Parakan	25.14	0.00	6.86	
04. Wonotenggang	20.85	0.00	14.15	
05. Randusari	26.39	0.00	7.61	
06. Karang Sari	31.23	0.00	16.77	
07. Tanjunganom	21.99	0.00	10.01	
08. Sendangdauwuhan	37.49	0.00	12.51	
09. Pojoksari	19.15	0.00	15.85	
10. Kebonsari	26.78	0.00	13.22	
11. Bulak	33.90	0.00	26.10	
12. Gebanganom	22.47	0.00	2.53	
13. Rowosari	43.35	0.00	11.36	
14. Jatipurwo	71.12	0.00	31.62	
15. Gempolsewu	41.23	0.00	233.07	
16. SendangSikucing	28.91	0.00	74.81	
Jumlah	2018	512.09	0.00	519.53
	2017	512.09	0.00	519.53
	2016	512.09	0.00	519.53

Sumber data: Kecamatan Rowosari

Tabel 1.8. Banyaknya Hari Hujan Menurut Bulan Tahun 2016 - 2018

(Hari)

Bulan	2016	2017	2018
(1)	(2)	(3)	(4)
01. Januari	11	18	21
02. Pebruari	19	20	20
03. Maret	11	11	12
04. April	7	11	9
05. Mei	13	7	5
06. Juni	11	7	3
07. Juli	12	5	0
08. Agustus	9	0	0
09. September	7	2	0
10. Oktober	11	8	3
11. November	13	15	10
12. Desember	16	15	15
Kecamatan Rowosari	12	10	8

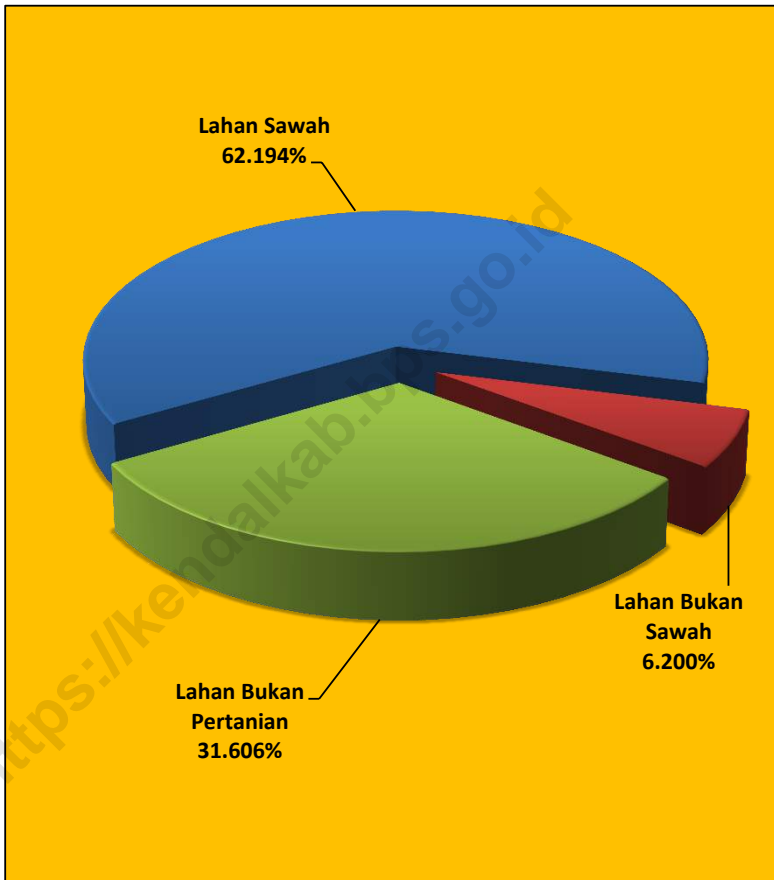
Sumber data: Pengairan Ranting Kecamatan Gemuh

Tabel 1.9. Banyaknya Curah Hujan Menurut Bulan Tahun 2016 - 2018

(mm)			
Bulan	2016	2017	2018
(1)	(2)	(3)	(4)
01. Januari	234	333	244
02. Pebruari	312	404	472
03. Maret	103	98	213
04. April	134	55	230
05. Mei	240	139	70
06. Juni	228	136	20
07. Juli	324	103	0
08. Agustus	122	0	0
09. September	264	45	0
10. Oktober	147	111	22
11. November	327	161	115
12. Desember	184	350	251
Kecamatan Rowosari	218	161	136

Sumber data: Pengairan Ranting Kecamatan Gemuh

Grafik 1. Perbandingan Luas Wilayah Kecamatan Rowosari Menurut Jenis Penggunaan Tahun 2018



2

PEMERINTAHAN

Kecamatan Rowosari
terdiri dari



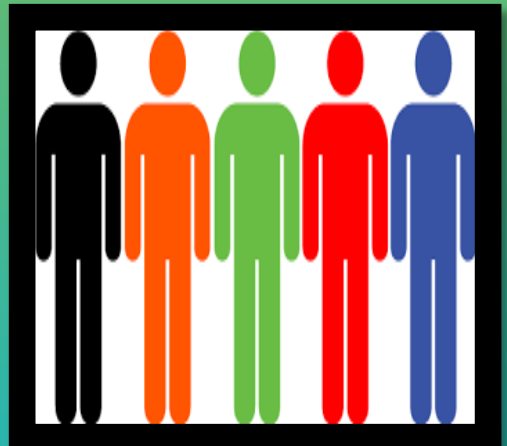
16 Desa

72 Dusun/Dukuh

84 RW

349 RT

Jumlah Perangkat
Desa tahun 2018
148 Orang



BAB II. PEMERINTAHAN

Secara administrasi, Kecamatan Rowosari terbagi menjadi 16 desa dengan jumlah dusun/dukuh sebanyak 72 dusun. Jumlah Rukun Warga sebanyak 84 RW dan jumlah Rukun Tetangga sebanyak 349 RT.

Jumlah aparat pemerintah desa di wilayah Kecamatan Rowosari pada tahun 2018 tercatat mencapai 148 orang yang terdiri dari 16 kepala desa, 16 sekdes, 5 kaur Tata Usaha & umum, 16 kaur keuangan, 16 kaur pemerintahan, 5 Kaur Perencanaan, 11 Kaur Umum dan Perencanaan, 6 Kasi Kesejahteraan, 6 Kasi Pelayanan, 10 Kasi Kesejahteraan dan Pelayanan dan 41 kepala dusun .

Banyaknya Surat Pemberitahuan Pajak Terutang (SPPT) tahun 2018 sebanyak 23.403 lembar, mengalami kenaikan sebesar 374 lembar dibanding tahun 2017 yang berjumlah 23.029 lembar. Sementara itu, jumlah pendapatan Pajak Bumi dan Bangunan (PBB) tahun 2018 dari 16 desa sebanyak 706,38 juta rupiah, dengan total target penerimaan pajak sebesar 897,83 juta rupiah. Realisasi pajak tersebut menurun dibandingkan tahun lalu yang sebesar 78,68 persen.

Desa dengan realisasi pajak mencapai 100 persen yaitu Desa Tanjungsari, Parakan, Wonotenggang, Randusari, Tanjunganom, Sendangdawuhan, Pojoksari, Kebonsari dan Jatipurwo. Sementara Desa Gempolsewu merupakan desa dengan realisasi pajak terendah yaitu hanya sebesar 47,20 persen.

Tabel 2.1. Banyaknya Dusun/Dukuh, Rukun Warga (RW), dan Rukun Tetangga (RT) Menurut Desa Tahun 2018

Desa/Kelurahan	Dusun/ Dukuh	Rukun Warga (RW)	Rukun Tetangga (RT)
(1)	(2)	(3)	(4)
01. Tambaksari	3	6	25
02. Tanjungsari	3	6	21
03. Parakan	3	3	13
04. Wonotenggang	2	3	12
05. Randusari	4	3	11
06. Karang Sari	4	4	13
07. Tanjunganom	2	2	9
08. Sendangdawuhan	4	4	19
09. Pojoksari	2	5	19
10. Kebonsari	4	4	15
11. Bulak	6	6	31
12. Gebanganom	2	5	15
13. Rowosari	6	6	26
14. Jatipurwo	5	5	19
15. Gempolsewu	17	17	85
16. SendangSikucing	5	5	16
Jumlah	2018	72	349
	2017	72	349
	2016	72	347

Sumber data: Monografi Desa

Tabel 2.2. Banyaknya Balai Desa dan Kantor Desa Tahun 2018

Desa/Kelurahan	Balai Desa	Kantor Desa
(1)	(2)	(3)
01. Tambaksari	1	1
02. Tanjungsari	1	1
03. Parakan	1	1
04. Wonotenggang	1	1
05. Randusari	1	1
06. Karang Sari	1	1
07. Tanjunganom	1	1
08. Sendangdawuhan	1	1
09. Pojoksari	1	1
10. Kebonsari	1	1
11. Bulak	1	1
12. Gebanganom	1	1
13. Rowosari	1	1
14. Jatipurwo	1	1
15. Gempolsewu	1	1
16. SendangSikucing	1	1
Jumlah		
2018	16	16
2017	16	16
2016	16	16

Sumber data: Monografi Desa

Tabel 2.3. Banyaknya Perangkat Desa Menurut Desa Tahun 2018

Desa/Kelurahan	Kepala Desa	Sekretaris Desa	Kaur Tata Usaha & Umum	
(1)	(2)	(3)	(3)	
01. Tambaksari	1	1	0	
02. Tanjungsari	1	1	0	
03. Parakan	1	1	0	
04. Wonotenggang	1	1	0	
05. Randusari	1	1	0	
06. Karang Sari	1	1	0	
07. Tanjunganom	1	1	0	
08. Sendangdawuhan	1	1	1	
09. Pojoksari	1	1	0	
10. Kebonsari	1	1	1	
11. Bulak	1	1	1	
12. Gebanganom	1	1	1	
13. Rowosari	1	1	1	
14. Jatipurwo	1	1	0	
15. Gempolsewu	1	1	0	
16. SendangSikucing	1	1	0	
Jumlah	2018	16	16	5

Sumber data: Monografi Desa

Tabel 2.3. Lanjutan

Desa/Kelurahan	Kaur Keuangan	Kaur Pemerintahan	Kaur Perencanaan	
(1)	(5)	(6)	(6)	
01. Tambaksari	1	1	0	
02. Tanjungsari	1	1	0	
03. Parakan	1	1	0	
04. Wonotenggang	1	1	0	
05. Randusari	1	1	0	
06. Karang Sari	1	1	0	
07. Tanjunganom	1	1	0	
08. Sendangdawuhan	1	1	1	
09. Pojoksari	1	1	0	
10. Kebonsari	1	1	1	
11. Bulak	1	1	1	
12. Gebanganom	1	1	1	
13. Rowosari	1	1	1	
14. Jatipurwo	1	1	0	
15. Gempolsek	1	1	0	
16. SendangSikucing	1	1	0	
Jumlah	2018	16	16	5

Sumber data: Monografi Desa

Tabel 2.3. Lanjutan

Desa/Kelurahan	Kaur Umum & Perencanaan	Kasi Kesejahteraan	Kasi Pelayanan	
(1)	(8)	(9)	(10)	
01. Tambaksari	1	1	1	
02. Tanjungsari	1	1	1	
03. Parakan	1	0	0	
04. Wonotenggang	1	0	0	
05. Randusari	1	0	0	
06. Karang Sari	1	0	0	
07. Tanjunganom	1	0	0	
08. Sendangdawuhan	0	1	1	
09. Pojoksari	1	0	0	
10. Kebonsari	0	1	1	
11. Bulak	0	1	1	
12. Gebanganom	0	0	0	
13. Rowosari	0	0	0	
14. Jatipurwo	1	1	1	
15. Gempolsewu	1	0	0	
16. SendangSikucing	1	0	0	
Jumlah	2018	11	6	6

Sumber data: Monografi Desa

Tabel 2.3. Lanjutan

Desa/Kelurahan	Kasi Kesejahteraan dan Pelayanan	Kepala Dusun (Kamituwo)	Jumlah	
(1)	(11)	(12)	(13)	
01. Tambaksari	0	3	10	
02. Tanjungsari	0	2	9	
03. Parakan	1	2	8	
04. Wonotenggang	1	2	8	
05. Randusari	1	1	7	
06. Karang Sari	1	4	10	
07. Tanjunganom	1	1	7	
08. Sendangdawuhan	0	2	10	
09. Pojoksari	1	2	8	
10. Kebonsari	0	2	10	
11. Bulak	0	6	14	
12. Gebanganom	1	2	9	
13. Rowosari	1	3	10	
14. Jatipurwo	0	3	10	
15. Gempolsewu	1	4	10	
16. SendangSikucing	1	2	8	
Jumlah	2018	10	41	148

Sumber data: Monografi Desa

Tabel 2.4. Banyaknya Surat Pemberitahuan Pajak Terutang (SPPT) Menurut Desa Tahun 2016 - 2018

Desa/Kelurahan	2016	2017	2018
(1)	(2)	(3)	(4)
01. Tambaksari	1,218	1,218	1,239
02. Tanjungsari	1,146	1,146	1,200
03. Parakan	734	732	735
04. Wonotenggang	735	735	748
05. Randusari	908	917	917
06. Karang Sari	1,119	1,119	1,118
07. Tanjunganom	616	616	616
08. Sendangdawuhan	1,070	1,070	1,091
09. Pojoksari	822	822	826
10. Kebonsari	1,164	1,164	1,203
11. Bulak	1,780	1,781	1,843
12. Gebanganom	883	883	909
13. Rowosari	1,597	1,611	1,633
14. Jatipurwo	1,959	1,996	1,990
15. Gempolsewu	3,063	3,059	3,122
16. SendangSikucing	4,159	4,160	4,213
Jumlah	22,973	23,029	23,403

Sumber data: Kantor Kecamatan Rowosari

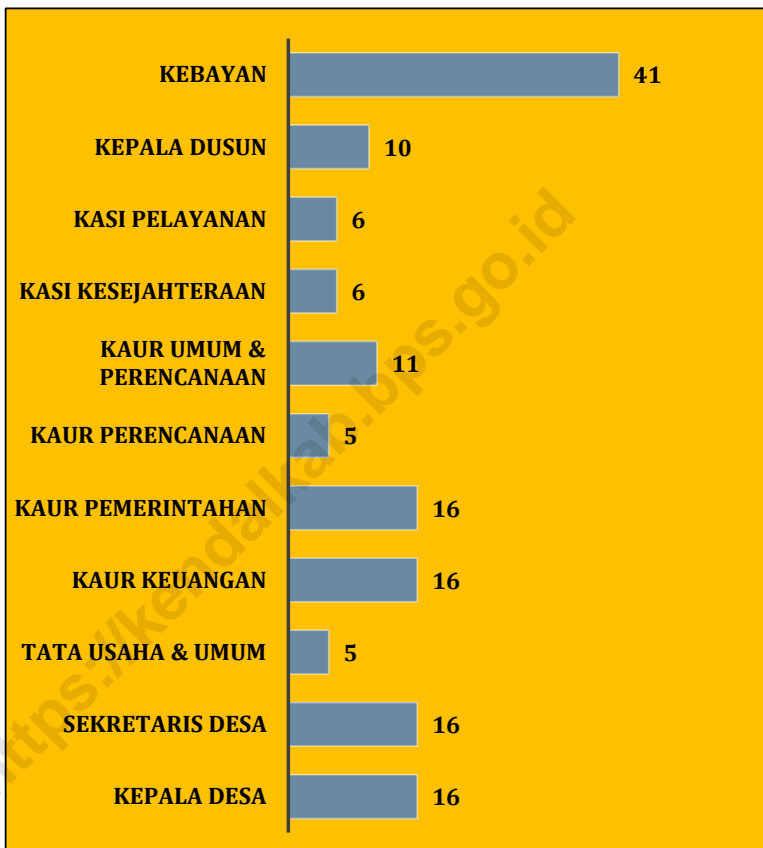
Tabel 2.5. Pemasukan Pajak Bumi dan Bangunan (PBB) Menurut Desa Tahun 2016 - 2018

Desa/Kelurahan	Target (Rp. 000,-)	Pemasukan PBB (Rp. 000,-)	Persentase PBB (%)	
(1)	(2)	(3)	(4)	
01. Tambaksari	54,228	44,512	82.08	
02. Tanjungsari	35,538	35,538	100.00	
03. Parakan	27,986	27,986	100.00	
04. Wonotenggang	52,797	52,797	100.00	
05. Randusari	40,112	40,112	100.00	
06. Karang Sari	54,806	54,806	100.00	
07. Tanjunganom	22,789	22,789	100.00	
08. Sendangdawuhan	40,614	40,614	100.00	
09. Pojoksari	41,554	41,553	100.00	
10. Kebonsari	48,630	48,630	100.00	
11. Bulak	87,328	63,790	73.05	
12. Gebanganom	35,391	23,426	66.19	
13. Rowosari	64,146	31,283	48.77	
14. Jatipurwo	56,965	56,965	100.00	
15. Gempolsewu	84,497	39,881	47.20	
16. SendangSikucing	150,449	81,701	54.30	
Jumlah	2018	897,830	706,383	78.68
	2017	681,037	541,715	79.54
	2016	681,231	546,455	80.22

Sumber data: Kantor Kecamatan Rowosari

Grafik 2.

Banyaknya Perangkat Desa Tahun 2018



3

PENDUDUK

Penduduk Kecamatan Rowosari 52.590 Jiwa



26.472

Laki-Laki



26.118

Perempuan



Sek Ratio

101,36



Jumlah
Kepala Keluarga

16.880



Kepadatan Penduduk
(Jiwa/km²)

1.611

BAB III. KEPENDUDUKAN

Jumlah penduduk Kecamatan Rowosari tahun 2018 sebanyak 52.590 jiwa, terdiri dari 26.472 jiwa (50,34 %) laki-laki dan 26.118 jiwa (49,66%) perempuan. Desa dengan jumlah penduduk terbesar adalah Desa Gempolsewu yaitu mencapai 12.488 jiwa (23,74 persen dari total jumlah penduduk Kecamatan Rowosari). Sementara itu, Desa Parakan merupakan desa dengan jumlah penduduk terkecil di Kecamatan Rowosari yaitu sebesar 1.152 jiwa (2,19 persen dari total jumlah penduduk Kecamatan Rowosari).

Kepadatan penduduk di Kecamatan Rowosari tahun 2018 sebesar 1.611 jiwa/km², hal ini menunjukkan bahwa setiap 1 km² luas wilayah di Kecamatan Rowosari dihuni oleh sekitar 1.611 jiwa. Penduduk terpadat ada di Desa Tanjungsari dengan jumlah kepadatan penduduk sebesar 3.311 jiwa /km² dan desa dengan kepadatan penduduk terkecil ada di Desa Sendang Sikucing yaitu sebesar 355 jiwa/km².

Piramida penduduk Kecamatan Rowosari tahun 2018 cenderung berbentuk kerucut dengan struktur umur penduduk tergolong penduduk usia muda/produktif. apabila dilihat menurut kelompok umur, penduduk terbesar berada pada kelompok umur 25 - 29 tahun yaitu sebesar 4.571 jiwa. sedangkan jumlah penduduk terkecil berada pada kelompok umur 70 - 74 tahun yaitu 907 jiwa.

Tabel 3.1.**Jumlah Penduduk Menurut Jenis Kelamin Tahun 2008 - 2018**

Tahun	Laki-Laki	Perempuan	Jumlah
(1)	(2)	(3)	(4)
2008	24,875	25,236	50,111
2009	24,977	25,707	50,684
2010	23,359	25,443	48,802
2011	25,575	25,562	51,137
2012	27,539	27,216	54,755
2013	27,805	27,499	55,304
2014	24,333	24,182	48,515
2015	25,480	25,418	50,898
2016	24,934	24,684	49,618
2017	27,521	26,443	53,964
2018	26,472	26,118	52,590

Keterangan : Data tahun 2008-2011 sumber data Statistik Kecamatan Rowosari dan 2012-2018 data dari Dinas Kependudukan dan Catatan Sipil Kabupaten Kendal

Tabel 3.2. Jumlah Penduduk Menurut Jenis Kelamin dan Sex Rasio Dirinci Per Desa Tahun 2018

Desa/Kelurahan	Laki-Laki	Perempuan	Jumlah	Sex Rasio
(1)	(2)	(3)	(4)	(5)
01. Tambaksari	1,786	1,739	3,525	102.70
02. Tanjungsari	1,732	1,745	3,477	99.26
03. Parakan	588	564	1,152	104.26
04. Wonotenggang	791	828	1,619	95.53
05. Randusari	656	670	1,326	97.91
06. Karangsari	1,180	1,214	2,394	97.20
07. Tanjunganom	854	855	1,709	99.88
08. Sendangdawuhan	1,424	1,394	2,818	102.15
09. Pojoksari	775	780	1,555	99.36
10. Kebonsari	1,356	1,264	2,620	107.28
11. Bulak	1,925	1,910	3,835	100.79
12. Gebanganom	1,252	1,245	2,497	100.56
13. Rowosari	2,497	2,493	4,990	100.16
14. Jatipurwo	1,807	1,820	3,627	99.29
15. Gempolsewu	6,377	6,111	12,488	104.35
16. SendangSikucing	1,472	1,486	2,958	99.06
Jumlah	2018 26,472	26,118	52,590	101.36
	2017 27,521	26,443	53,964	104.08
	2016 24,934	24,684	49,618	101.01

Sumber data: Dinas Kependudukan dan Catatan Sipil Kabupaten Kendal

Tabel 3.3. Jumlah Penduduk dan Kepala Keluarga Menurut Desa Tahun 2018

Desa/Kelurahan		Penduduk	Kepala Keluarga
(1)		(2)	(4)
01.	Tambaksari	3,525	1,109
02.	Tanjungsari	3,477	1,122
03.	Parakan	1,152	385
04.	Wonotenggang	1,619	571
05.	Randusari	1,326	438
06.	Karangsari	2,394	789
07.	Tanjunganom	1,709	531
08.	Sendangdawuhan	2,818	928
09.	Pojoksari	1,555	531
10.	Kebonsari	2,620	859
11.	Bulak	3,835	1,213
12.	Gebanganom	2,497	785
13.	Rowosari	4,990	1,566
14.	Jatipurwo	3,627	1,154
15.	Gempolsewu	12,488	3,934
16.	SendangSikucing	2,958	965
Jumlah			
2018		52,590	16,880
2017		53,964	16,134

Sumber data: Dinas Kependudukan dan Catatan Sipil Kabupaten Kendal

Tabel 3.4. Luas Wilayah, Jumlah Penduduk, dan Kepadatan Penduduk Menurut Desa Tahun 2018

Desa/Kelurahan		Luas (Km ²)	Penduduk (Jiwa)	Kepadatan Penduduk per Km ²
(1)		(2)	(3)	(4)
01.	Tambaksari	1.38	3,525	2,554
02.	Tanjungsari	1.05	3,477	3,311
03.	Parakan	0.93	1,152	1,239
04.	Wonotenggang	1.14	1,619	1,420
05.	Randusari	1.19	1,326	1,114
06.	Karangsari	1.38	2,394	1,735
07.	Tanjunganom	0.68	1,709	2,513
08.	Sendangdawuhan	1.20	2,818	2,348
09.	Pojoksari	0.99	1,555	1,571
10.	Kebonsari	1.47	2,620	1,782
11.	Bulak	2.53	3,835	1,516
12.	Gebanganom	1.24	2,497	2,014
13.	Rowosari	1.73	4,990	2,884
14.	Jatipurwo	2.65	3,627	1,369
15.	Gempolsewu	4.74	12,488	2,635
16.	SendangSikucing	8.34	2,958	355
Jumlah	2018	32.64	52,590	1,611
	2017	32.64	53,964	1,653
	2016	32.64	49,618	1,520

Sumber data: Dinas Kependudukan dan Catatan Sipil Kabupaten Kendal

Tabel 3.5. Laju Pertumbuhan Penduduk Menurut Desa Tahun 2017 - 2018

Desa/Kelurahan	Penduduk 2017 (Jiwa)	Penduduk 2018 (Jiwa)	Laju Pertumbuhan Penduduk (%)
(1)	(2)	(3)	(4)
01. Tambaksari	3,597	3,525	-2.00
02. Tanjungsari	3,487	3,477	-0.29
03. Parakan	1,177	1,152	-2.12
04. Wonotenggang	1,588	1,619	1.95
05. Randusari	1,350	1,326	-1.78
06. Karang Sari	2,522	2,394	-5.08
07. Tanjunganom	1,754	1,709	-2.57
08. Sendangdawuhan	2,826	2,818	-0.28
09. Pojoksari	1,528	1,555	1.77
10. Kebonsari	2,661	2,620	-1.54
11. Bulak	4,053	3,835	-5.38
12. Gebanganom	2,559	2,497	-2.42
13. Rowosari	5,116	4,990	-2.46
14. Jatipurwo	3,659	3,627	-0.87
15. Gempolsewu	13,062	12,488	-4.39
16. SendangSikucing	3,025	2,958	-2.21
Jumlah	53,964	52,590	-2.55

Sumber data: Statistik Kecamatan Rowosari

Tabel 3.6. Jumlah Penduduk Menurut Kelompok Umur dan Jenis Kelamin Tahun 2016

Kelompok Umur	Penduduk		Jumlah
	Laki-Laki	Perempuan	
(1)	(2)	(3)	(4)
00 - 04	764	725	1,489
05 - 09	1,880	1,789	3,669
10 - 14	1,820	1,807	3,627
15 - 19	2,173	2,148	4,321
20 - 24	2,312	2,178	4,490
25 - 29	2,306	2,086	4,392
30 - 34	2,274	2,136	4,410
35 - 39	1,924	2,086	4,010
40 - 44	1,673	1,855	3,528
45 - 49	1,681	1,826	3,507
50 - 54	1,723	1,691	3,414
55 - 59	1,475	1,478	2,953
60 - 64	1,152	1,077	2,229
65 - 69	756	679	1,435
70 - 74	456	466	922
75 +	565	657	1222
Jumlah	24,934	24,684	49,618

Sumber data: Dinas Kependudukan dan Catatan Sipil Kabupaten Kendal

Tabel 3.7. Jumlah Penduduk Menurut Kelompok Umur dan Jenis Kelamin Tahun 2017

Kelompok Umur	Penduduk		Jumlah
	Laki-Laki	Perempuan	
(1)	(2)	(3)	(4)
00 - 04	1,624	1,499	3,123
05 - 09	2,231	2,068	4,299
10 - 14	2,129	2,013	4,142
15 - 19	2,509	2,475	4,984
20 - 24	2,424	2,282	4,706
25 - 29	2,441	1,986	4,427
30 - 34	2,371	2,035	4,406
35 - 39	2,136	2,174	4,310
40 - 44	1,848	1,974	3,822
45 - 49	1,779	1,920	3,699
50 - 54	1,788	1,717	3,505
55 - 59	1,498	1,497	2,995
60 - 64	1,157	1,081	2,238
65 - 69	699	659	1,358
70 - 74	385	436	821
75 +	502	627	1,129
Jumlah	27,521	26,443	53,964

Sumber data: Dinas Kependudukan dan Catatan Sipil Kabupaten Kendal

Tabel 3.8. Jumlah Penduduk Menurut Kelompok Umur dan Jenis Kelamin Tahun 2018

Kelompok Umur	Penduduk		Jumlah
	Laki-Laki	Perempuan	
(1)	(2)	(3)	(4)
00 - 04	1,640	1,507	3,147
05 - 09	2,171	2,012	4,183
10 - 14	1,824	1,762	3,586
15 - 19	2,085	2,115	4,200
20 - 24	2,245	2,234	4,479
25 - 29	2,400	2,171	4,571
30 - 34	2,361	2,093	4,454
35 - 39	2,056	2,118	4,174
40 - 44	1,788	1,951	3,739
45 - 49	1,651	1,903	3,554
50 - 54	1,748	1,713	3,461
55 - 59	1,519	1,498	3,017
60 - 64	1,197	1,207	2,404
65 - 69	796	744	1,540
70 - 74	443	464	907
75 +	548	626	1,174
Jumlah	26,472	26,118	52,590

Sumber data: Dinas Kependudukan dan Catatan Sipil Kabupaten Kendal

Tabel 3.9. Banyaknya Akseptor KB Aktif Menurut Desa dan Jenis Kontrasepsi Tahun 2018

Desa/Kelurahan	PUS	Kontrasepsi		
		IUD	PIL	
(1)	(2)	(3)	(4)	
01. Tambaksari	690	7	104	
02. Tanjungsari	627	14	59	
03. Parakan	224	3	21	
04. Wonotenggang	285	28	17	
05. Randusari	270	5	40	
06. Karangsari	410	7	46	
07. Tanjunganom	280	10	34	
08. Sendangdawuhan	442	26	40	
09. Pojoksari	305	6	44	
10. Kebonsari	455	5	41	
11. Bulak	734	8	59	
12. Gebanganom	480	5	113	
13. Rowosari	662	24	101	
14. Jatipurwo	669	22	81	
15. Gempolsewu	2,183	21	352	
16. SendangSikucing	550	9	66	
Jumlah	2018	9,266	200	1,218
	2017	10,409	247	2,154
	2016	10,245	199	2,151

Sumber data: PPLKB Kecamatan Rowosari

Tabel 3.9. Lanjutan

Desa/Kelurahan	Kontrasepsi			
	Kondom	IMP	Suntik	
(1)	(5)	(6)	(7)	
01. Tambaksari	6	21	300	
02. Tanjungsari	1	50	274	
03. Parakan	0	3	118	
04. Wonotenggang	1	12	133	
05. Randusari	2	8	126	
06. Karang Sari	3	4	194	
07. Tanjunganom	0	5	123	
08. Sendangdawuhan	3	21	203	
09. Pojoksari	2	16	133	
10. Kebonsari	0	16	228	
11. Bulak	0	14	344	
12. Gebanganom	0	8	190	
13. Rowosari	0	14	273	
14. Jatipurwo	1	10	345	
15. Gempolsewu	2	52	996	
16. SendangSikucing	0	12	257	
Jumlah	2018	21	266	4,237
	2017	29	582	5,673
	2016	29	476	5,521

Sumber data: PPLKB Kecamatan Rowosari

Tabel 3.9. Lanjutan

Desa/Kelurahan	Kontrasepsi			
	MOP	MOW	Jumlah	
(1)	(8)	(9)	(10)	
01. Tambaksari	0	10	448	
02. Tanjungsari	1	11	410	
03. Parakan	0	1	146	
04. Wonotenggang	0	9	200	
05. Randusari	4	4	189	
06. Karang Sari	0	7	261	
07. Tanjunganom	1	2	175	
08. Sendangdawuhan	1	1	295	
09. Pojoksari	0	1	202	
10. Kebonsari	0	4	294	
11. Bulak	0	4	429	
12. Gebanganom	1	8	325	
13. Rowosari	0	23	435	
14. Jatipurwo	0	10	469	
15. Gempolsewu	3	40	1,466	
16. SendangSikucing	1	15	360	
Jumlah	2018	12	150	6,104
	2017	13	244	8,942
	2016	18	223	8,617

Sumber data: PPLKB Kecamatan Rowosari

Tabel 3.10. Banyaknya Pemeluk Agama Menurut Desa Tahun 2018

Desa/Kelurahan	Islam	Kristen Protestan	Kristen Katholik	
(1)	(2)	(3)	(4)	
01. Tambaksari	3,523	1	1	
02. Tanjungsari	3,477	0	0	
03. Parakan	1,152	0	0	
04. Wonotenggang	1,618	1	0	
05. Randusari	1,326	0	0	
06. Karangsari	2,394	0	0	
07. Tanjunganom	1,709	0	0	
08. Sendangdawuhan	2,791	23	4	
09. Pojoksari	1,555	0	0	
10. Kebonsari	2,620	0	0	
11. Bulak	3,830	1	4	
12. Gebanganom	2,495	0	0	
13. Rowosari	4,966	2	21	
14. Jatipurwo	3,627	0	0	
15. Gempolsewu	12,475	6	6	
16. SendangSikucing	2,953	5	0	
Jumlah				
	2018	52,511	39	36
	2017	53,882	42	37
	2016	49,544	49	23

Sumber data: Dinas Kependudukan dan Catatan Sipil Kabupaten Kendal

Tabel 3.10. Lanjutan

Desa/Kelurahan	Budha	Hindu	Jumlah	
(1)	(5)	(6)	(7)	
01. Tambaksari	0	0	3,525	
02. Tanjungsari	0	0	3,477	
03. Parakan	0	0	1,152	
04. Wonotenggang	0	0	1,619	
05. Randusari	0	0	1,326	
06. Karang Sari	0	0	2,394	
07. Tanjunganom	0	0	1,709	
08. Sendangdawuhan	0	0	2,818	
09. Pojoksari	0	0	1,555	
10. Kebonsari	0	0	2,620	
11. Bulak	0	0	3,835	
12. Gebanganom	2	0	2,497	
13. Rowosari	1	0	4,990	
14. Jatipurwo	0	0	3,627	
15. Gempolsewu	0	1	12,488	
16. SendangSikucing	0	0	2,958	
Jumlah				
	2018	3	1	52,590
	2017	2	1	53,964
	2016	2	0	49,618

Sumber data: Dinas Kependudukan dan Catatan Sipil Kabupaten Kendal

Tabel 3.11. Banyaknya Tempat Ibadah Menurut Desa Tahun 2018

Desa/Kelurahan	Masjid	Musholla	Gereja	Kuil/Pura	Klenteng	
(1)	(2)	(3)	(4)	(5)	(6)	
01. Tambaksari	1	12	0	0	0	
02. Tanjungsari	2	11	0	0	0	
03. Parakan	1	6	0	0	0	
04. Wonotenggang	1	5	0	0	0	
05. Randusari	2	8	0	0	0	
06. Karang Sari	2	12	0	0	0	
07. Tanjunganom	2	5	0	0	0	
08. Sendangdawuhan	3	6	0	0	0	
09. Pojoksari	2	5	0	0	0	
10. Kebonsari	3	7	0	0	0	
11. Bulak	4	14	0	0	0	
12. Gebanganom	1	7	0	0	0	
13. Rowosari	3	12	0	0	0	
14. Jatipurwo	2	13	0	0	0	
15. Gempolsewu	6	25	0	0	0	
16. SendangSikucing	3	6	0	0	0	
Jumlah	2018	38	154	0	0	0
	2017	38	154	0	0	0
	2016	38	156	0	0	0

Sumber data: KUA Kecamatan Rowosari

Tabel 3.12. Banyaknya Calon Jamaah Haji Menurut Desa Tahun 2016 - 2018

Desa/Kelurahan	2016	2017	2018
(1)	(2)	(3)	(4)
01. Tambaksari	0	2	0
02. Tanjungsari	4	4	6
03. Parakan	0	0	2
04. Wonotenggang	0	0	2
05. Randusari	1	7	0
06. Karang Sari	1	2	3
07. Tanjunganom	0	5	0
08. Sendangdawuhan	0	5	3
09. Pojoksari	0	1	1
10. Kebonsari	4	8	3
11. Bulak	4	0	7
12. Gebanganom	0	1	0
13. Rowosari	0	7	4
14. Jatipurwo	0	4	7
15. Gempolsewu	3	3	5
16. SendangSikucing	2	5	2
Jumlah	19	54	45

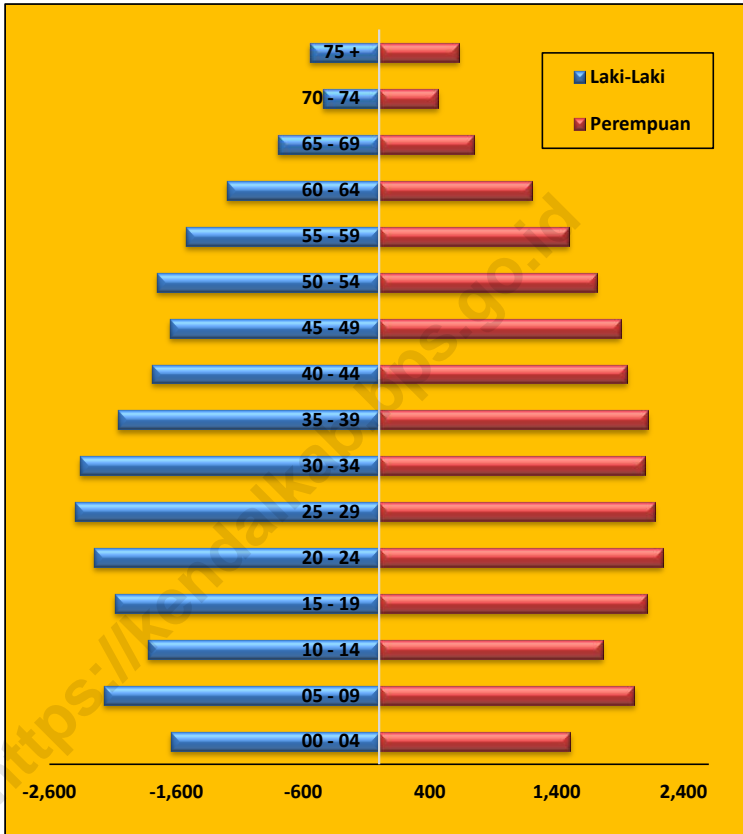
Sumber data: KUA Kecamatan Rowosari

Tabel 3.13. Banyaknya Nikah, Talak, Cerai, dan Rujuk Menurut Desa Tahun 2018

Desa/Kelurahan	Nikah	Talak	Cerai	Rujuk	
(1)	(2)	(3)	(4)	(5)	
01. Tambaksari	33	0	2	0	
02. Tanjungsari	25	0	1	0	
03. Parakan	11	0	0	0	
04. Wonotenggang	14	0	0	0	
05. Randusari	6	0	1	0	
06. Karangsari	19	0	0	0	
07. Tanjunganom	12	0	2	0	
08. Sendangdawuhan	23	0	1	0	
09. Pojoksari	13	0	0	0	
10. Kebonsari	14	0	1	0	
11. Bulak	38	0	1	0	
12. Gebanganom	18	0	0	0	
13. Rowosari	47	0	2	0	
14. Jatipurwo	29	0	0	0	
15. Gempolsewu	121	0	14	0	
16. SendangSikucing	31	0	1	0	
Jumlah	2018	454	0	26	0
	2017	493	27	80	0
	2016	546	34	68	0

Sumber data: KUA Kecamatan Rowosari


Grafik 3. Penduduk Kecamatan Rowosari Menurut Kelompok Umur dan Jenis Kelamin Tahun 2018



4

SOSIAL

Prasarana pendidikan formal Kecamatan Rowosari



Tenaga Kesehatan

Dokter 5 orang

Mantri Kesehatan 2 Orang

Bidan 23 Orang

Dukun Bayi 22 Orang



BAB IV. SOSIAL

Pendidikan merupakan sarana penting dalam mencetak sumber daya manusia yang berkualitas, untuk itu diperlukan prasarana pendidikan yang bagus dan representatif guna mendukung wajib belajar pendidikan dasar 9 tahun. Di Kecamatan Rowosari terdapat fasilitas pendidikan mulai dari sekolah pra sekolah (Taman Kanak – Kanak) hingga SLTA. Jumlah sekolah pra sekolah pada tahun 2018 sebesar 25 unit, setingkat SD sebanyak 37 unit, setingkat SMP sebanyak 7 unit dan 4 unit sekolah SMA sederajat .

Di bidang kesehatan, prasarana yang ada di Kecamatan Rowosari tersedia Puskesmas 2 unit, puskesmas pembantu 3 unit, praktik dokter umum sebanyak 5 orang, 11 pos kesehatan desa, 6 apotek dan di setiap desa sudah terdapat bidan desa untuk membantu pelayanan kesehatan bagi penduduk desa.

Penyangang cacat tubuh sebagai salah satu penyangang masalah kesejahteraan sosial perlu mendapat perhatian agar mereka dapat melaksanakan fungsi sosialnya. Oleh karena itu, pemberian santunan dan rehabilitasi sosial bagi penyangang cacat dan orang jompo/terlantar mutlak diberikan. Penderita cacat di Kecamatan Rowosari tahun 2018 terbanyak adalah penderita retardasi sebesar 28,31 persen dari total penderita cacat yang ada.

Tabel 4.1. Rasio Murid – Sekolah dan Rasio Murid - Guru Taman Kanak-Kanak (TK) Menurut Desa Tahun 2018

Desa/Kelurahan	Sekolah	Murid	Guru	Rasio Murid- Sekolah	Rasio Murid- Guru	
(1)	(2)	(3)	(4)	(5)	(6)	
01. Tambaksari	2	116	7	58	17	
02. Tanjungsari	1	101	6	101	17	
03. Parakan	1	28	3	28	9	
04. Wonotenggang	1	32	4	32	8	
05. Randusari	1	32	3	32	11	
06. Karang Sari	1	47	5	47	9	
07. Tanjunganom	1	60	3	60	20	
08. Sendangdawuhan	2	124	6	62	21	
09. Pojoksari	1	28	3	28	9	
10. Kebonsari	1	65	4	65	16	
11. Bulak	1	91	4	91	23	
12. Gebanganom	2	183	12	92	15	
13. Rowosari	2	60	4	30	15	
14. Jatipurwo	2	123	9	62	14	
15. Gempolsewu	4	343	21	86	16	
16. SendangSikucing	2	108	6	54	18	
Jumlah	2018	25	1,541	100	62	15
	2017	25	1,562	100	62	16
	2016	23	1,440	100	63	14

Sumber data: UPTD Dinas Pendidikan Kecamatan Rowosari

Tabel 4.2. Rasio Murid – Sekolah dan Rasio Murid - Guru Sekolah Dasar Negeri (SDN) Menurut Desa Tahun 2018

Desa/Kelurahan	Sekolah	Murid	Guru	Rasio Murid- Sekolah	Rasio Murid- Guru	
(1)	(2)	(3)	(4)	(5)	(6)	
01. Tambaksari	1	120	8	120	15	
02. Tanjungsari	2	315	16	158	20	
03. Parakan	1	101	7	101	14	
04. Wonotenggang	1	99	6	99	17	
05. Randusari	1	106	8	106	13	
06. Karangsari	1	123	8	123	15	
07. Tanjunganom	1	108	7	108	15	
08. Sendangdawuhan	2	256	15	128	17	
09. Pojoksari	1	33	6	33	6	
10. Kebonsari	2	232	13	116	18	
11. Bulak	3	308	19	103	16	
12. Gebanganom	1	62	6	62	10	
13. Rowosari	2	283	16	142	18	
14. Jatipurwo	1	115	7	115	16	
15. Gempolsewu	6	767	46	128	17	
16. SendangSikucing	1	186	9	186	21	
Jumlah	2018	27	3,214	197	119	16
	2017	27	3,249	191	120	17
	2016	27	3,034	246	112	12

Sumber data: UPTD Dinas Pendidikan Kecamatan Rowosari

Tabel 4.3. Rasio Murid – Sekolah dan Rasio Murid - Guru Sekolah Dasar (SD) Swasta Menurut Desa Tahun 2018

Desa/Kelurahan	Sekolah	Murid	Guru	Rasio Murid- Sekolah	Rasio Murid- Guru	
(1)	(2)	(3)	(4)	(5)	(6)	
01. Tambaksari	0	0	0	0	0	
02. Tanjungsari	0	0	0	0	0	
03. Parakan	0	0	0	0	0	
04. Wonotenggang	0	0	0	0	0	
05. Randusari	0	0	0	0	0	
06. Karang Sari	0	0	0	0	0	
07. Tanjunganom	0	0	0	0	0	
08. Sendangdawuhan	0	0	0	0	0	
09. Pojoksari	0	0	0	0	0	
10. Kebonsari	0	0	0	0	0	
11. Bulak	0	0	0	0	0	
12. Gebanganom	0	0	0	0	0	
13. Rowosari	0	0	0	0	0	
14. Jatipurwo	0	0	0	0	0	
15. Gempolsewu	1	285	10	285	29	
16. SendangSikucing	0	0	0	0	0	
Jumlah	2018	1	285	10	285	29
	2017	1	271	10	271	27
	2016	1	219	13	219	17

Sumber data: UPTD Dinas Pendidikan Kecamatan Rowosari

Tabel 4.4. Rasio Murid – Sekolah dan Rasio Murid - Guru Madrasah Ibtidaiyah (MI) Menurut Desa Tahun 2018

Desa/Kelurahan	Sekolah	Murid	Guru	Rasio Murid- Sekolah	Rasio Murid- Guru	
(1)	(2)	(3)	(4)	(5)	(6)	
01. Tambaksari	1	201	8	201	25	
02. Tanjungsari	0	0	0	0	0	
03. Parakan	0	0	0	0	0	
04. Wonotenggang	0	0	0	0	0	
05. Randusari	0	0	0	0	0	
06. Karang Sari	0	0	0	0	0	
07. Tanjunganom	1	113	8	113	14	
08. Sendangdawuhan	0	0	0	0	0	
09. Pojoksari	1	111	8	111	14	
10. Kebonsari	0	0	0	0	0	
11. Bulak	0	0	0	0	0	
12. Gebanganom	1	154	8	154	19	
13. Rowosari	2	184	15	92	12	
14. Jatipurwo	1	173	8	173	22	
15. Gempolsewu	2	339	17	170	20	
16. SendangSikucing	0	0	0	0	0	
Jumlah	2018	9	1,275	72	142	18
	2017	9	1,225	66	136	19
	2016	9	1,058	66	118	16

Sumber data: UPTD Dinas Pendidikan Kecamatan Rowosari

Tabel 4.5. Rasio Murid – Sekolah dan Rasio Murid - Guru Sekolah Menengah Pertama Negeri (SMPN) Menurut Desa Tahun 2018

Desa/Kelurahan	Sekolah	Murid	Guru	Rasio Murid- Sekolah	Rasio Murid- Guru	
(1)	(2)	(3)	(4)	(5)	(6)	
01. Tambaksari	0	0	0	0	0	
02. Tanjungsari	0	0	0	0	0	
03. Parakan	0	0	0	0	0	
04. Wonotenggang	0	0	0	0	0	
05. Randusari	0	0	0	0	0	
06. Karang Sari	0	0	0	0	0	
07. Tanjunganom	0	0	0	0	0	
08. Sendangdawuhan	1	471	29	471	16	
09. Pojoksari	0	0	0	0	0	
10. Kebonsari	0	0	0	0	0	
11. Bulak	0	0	0	0	0	
12. Gebanganom	0	0	0	0	0	
13. Rowosari	1	733	37	733	20	
14. Jatipurwo	0	0	0	0	0	
15. Gempolsewu	0	0	0	0	0	
16. SendangSikucing	0	0	0	0	0	
Jumlah	2018	2	1,204	66	602	18
	2017	2	1,233	66	617	19
	2016	2	1,247	72	624	17

Sumber data: UPTD Dinas Pendidikan Kecamatan Rowosari

Tabel 4.6. Rasio Murid – Sekolah dan Rasio Murid - Guru Sekolah Menengah Pertama (SMP) Swasta Menurut Desa Tahun 2018

Desa/Kelurahan	Sekolah	Murid	Guru	Rasio Murid- Sekolah	Rasio Murid- Guru	
(1)	(2)	(3)	(4)	(5)	(6)	
01. Tambaksari	0	0	0	0	0	
02. Tanjungsari	0	0	0	0	0	
03. Parakan	0	0	0	0	0	
04. Wonotenggang	0	0	0	0	0	
05. Randusari	0	0	0	0	0	
06. Karang Sari	0	0	0	0	0	
07. Tanjunganom	0	0	0	0	0	
08. Sendangdawuhan	0	0	0	0	0	
09. Pojoksari	0	0	0	0	0	
10. Kebonsari	0	0	0	0	0	
11. Bulak	0	0	0	0	0	
12. Gebanganom	0	0	0	0	0	
13. Rowosari	1	165	13	165	13	
14. Jatipurwo	0	0	0	0	0	
15. Gempolsewu	1	258	18	258	14	
16. SendangSikucing	0	0	0	0	0	
Jumlah	2018	2	423	31	212	14
	2017	2	493	37	247	13
	2016	2	655	42	328	16

Sumber data: UPTD Dinas Pendidikan Kecamatan Rowosari

Tabel 4.7. Rasio Murid – Sekolah dan Rasio Murid - Guru Madrasah Tsanawiyah (MTS) Menurut Desa Tahun 2018

Desa/Kelurahan	Sekolah	Murid	Guru	Rasio Murid- Sekolah	Rasio Murid- Guru	
(1)	(2)	(3)	(4)	(5)	(6)	
01. Tambaksari	0	0	0	0	0	
02. Tanjungsari	0	0	0	0	0	
03. Parakan	0	0	0	0	0	
04. Wonotenggang	0	0	0	0	0	
05. Randusari	0	0	0	0	0	
06. Karang Sari	0	0	0	0	0	
07. Tanjunganom	0	0	0	0	0	
08. Sendangdawuhan	0	0	0	0	0	
09. Pojoksari	0	0	0	0	0	
10. Kebonsari	0	0	0	0	0	
11. Bulak	2	165	28	83	6	
12. Gebanganom	0	0	0	0	0	
13. Rowosari	0	0	0	0	0	
14. Jatipurwo	1	49	8	49	6	
15. Gempolsewu	0	0	0	0	0	
16. SendangSikucing	0	0	0	0	0	
Jumlah	2018	3	214	36	71	6
	2017	3	349	33	116	11
	2016	3	415	35	138	12

Sumber data: UPTD Dinas Pendidikan Kecamatan Rowosari

Tabel 4.8. Rasio Murid – Sekolah dan Rasio Murid - Guru Sekolah Menengah Atas Negeri (SMAN) Menurut Desa Tahun 2018

Desa/Kelurahan	Sekolah	Murid	Guru	Rasio Murid- Sekolah	Rasio Murid- Guru	
(1)	(2)	(3)	(4)	(5)	(6)	
01. Tambaksari	1	354	29	354	12	
02. Tanjungsari	0	0	0	0	0	
03. Parakan	0	0	0	0	0	
04. Wonotenggang	0	0	0	0	0	
05. Randusari	0	0	0	0	0	
06. Karangsari	0	0	0	0	0	
07. Tanjunganom	0	0	0	0	0	
08. Sendangdawuhan	0	0	0	0	0	
09. Pojoksari	0	0	0	0	0	
10. Kebonsari	0	0	0	0	0	
11. Bulak	0	0	0	0	0	
12. Gebanganom	0	0	0	0	0	
13. Rowosari	0	0	0	0	0	
14. Jatipurwo	0	0	0	0	0	
15. Gempolsewu	0	0	0	0	0	
16. SendangSikucing	0	0	0	0	0	
Jumlah	2018	1	354	29	354	12
	2017	1	339	31	339	11
	2016	1	324	33	324	10

Sumber data: UPTD Dinas Pendidikan Kecamatan Rowosari

Tabel 4.9. Rasio Murid – Sekolah dan Rasio Murid - Guru Sekolah Menengah Atas (SMA) Swasta Menurut Desa Tahun 2018

Desa/Kelurahan	Sekolah	Murid	Guru	Rasio Murid- Sekolah	Rasio Murid- Guru	
(1)	(2)	(3)	(4)	(5)	(6)	
01. Tambaksari	0	0	0	0	0	
02. Tanjungsari	0	0	0	0	0	
03. Parakan	0	0	0	0	0	
04. Wonotenggang	0	0	0	0	0	
05. Randusari	0	0	0	0	0	
06. Karang Sari	0	0	0	0	0	
07. Tanjunganom	0	0	0	0	0	
08. Sendangdawuhan	0	0	0	0	0	
09. Pojoksari	0	0	0	0	0	
10. Kebonsari	0	0	0	0	0	
11. Bulak	1	67	13	67	5	
12. Gebanganom	0	0	0	0	0	
13. Rowosari	0	0	0	0	0	
14. Jatipurwo	0	0	0	0	0	
15. Gempolsewu	0	0	0	0	0	
16. SendangSikucing	0	0	0	0	0	
Jumlah	2018	1	67	13	67	5
	2017	1	72	14	72	5
	2016	1	109	14	109	8

Sumber data: UPTD Dinas Pendidikan Kecamatan Rowosari

Tabel 4.10. Rasio Murid – Sekolah dan Rasio Murid - Guru Sekolah Menengah Kejuruan Negeri (SMKN) Menurut Desa Tahun 2018

Desa/Kelurahan	Sekolah	Murid	Guru	Rasio Murid- Sekolah	Rasio Murid- Guru
(1)	(2)	(3)	(4)	(5)	(6)
01. Tambaksari	0	0	0	0	0
02. Tanjungsari	0	0	0	0	0
03. Parakan	0	0	0	0	0
04. Wonotenggang	0	0	0	0	0
05. Randusari	0	0	0	0	0
06. Karangari	0	0	0	0	0
07. Tanjunganom	0	0	0	0	0
08. Sendangdawuhan	0	0	0	0	0
09. Pojoksari	0	0	0	0	0
10. Kebonsari	0	0	0	0	0
11. Bulak	0	0	0	0	0
12. Gebanganom	0	0	0	0	0
13. Rowosari	0	0	0	0	0
14. Jatipurwo	0	0	0	0	0
15. Gempolsewu	0	0	0	0	0
16. SendangSikucing	0	0	0	0	0
Jumlah	2018	0	0	0	0
	2017	0	0	0	0
	2016	0	0	0	0

Sumber data: UPTD Dinas Pendidikan Kecamatan Rowosari

Tabel 4.11. Rasio Murid – Sekolah dan Rasio Murid - Guru Sekolah Menengah Kejuruan (SMK) Swasta Menurut Desa Tahun 2018

Desa/Kelurahan	Sekolah	Murid	Guru	Rasio Murid- Sekolah	Rasio Murid- Guru	
(1)	(2)	(3)	(4)	(5)	(6)	
01. Tambaksari	0	0	0	0	0	
02. Tanjungsari	0	0	0	0	0	
03. Parakan	0	0	0	0	0	
04. Wonotenggang	0	0	0	0	0	
05. Randusari	0	0	0	0	0	
06. Karang Sari	0	0	0	0	0	
07. Tanjunganom	0	0	0	0	0	
08. Sendangdawuhan	0	0	0	0	0	
09. Pojoksari	0	0	0	0	0	
10. Kebonsari	0	0	0	0	0	
11. Bulak	0	0	0	0	0	
12. Gebanganom	0	0	0	0	0	
13. Rowosari	1	884	30	884	29	
14. Jatipurwo	0	0	0	0	0	
15. Gempolsewu	0	0	0	0	0	
16. SendangSikucing	0	0	0	0	0	
Jumlah	2018	1	884	30	884	29
	2017	1	861	37	861	23
	2016	1	787	40	787	20

Sumber data: UPTD Dinas Pendidikan Kecamatan Rowosari

Tabel 4.12. Rasio Murid – Sekolah dan Rasio Murid - Guru Madrasah Aliyah (MA) Menurut Desa Tahun 2018

Desa/Kelurahan	Sekolah	Murid	Guru	Rasio Murid- Sekolah	Rasio Murid- Guru	
(1)	(2)	(3)	(4)	(5)	(6)	
01. Tambaksari	0	0	0	0	0	
02. Tanjungsari	0	0	0	0	0	
03. Parakan	0	0	0	0	0	
04. Wonotenggang	0	0	0	0	0	
05. Randusari	0	0	0	0	0	
06. Karang Sari	0	0	0	0	0	
07. Tanjunganom	0	0	0	0	0	
08. Sendangdawuhan	0	0	0	0	0	
09. Pojoksari	0	0	0	0	0	
10. Kebonsari	0	0	0	0	0	
11. Bulak	1	56	12	56	5	
12. Gebanganom	0	0	0	0	0	
13. Rowosari	0	0	0	0	0	
14. Jatipurwo	0	0	0	0	0	
15. Gempolsewu	0	0	0	0	0	
16. SendangSikucing	0	0	0	0	0	
Jumlah	2018	1	56	12	56	5
	2017	1	63	11	63	6
	2016	1	74	16	74	5

Sumber data: UPTD Dinas Pendidikan Kecamatan Rowosari

Tabel 4.13. Banyaknya Tenaga Kesehatan Menurut Desa Tahun 2018

Desa/Kelurahan	Dokter	Mantri Kesehatan	Bidan	Perawat	Dukun Bayi	
(1)	(2)	(3)	(4)	(5)	(6)	
01. Tambaksari	0	0	1	0	1	
02. Tanjungsari	0	0	1	0	1	
03. Parakan	0	0	1	0	2	
04. Wonotenggang	1	0	2	0	0	
05. Randusari	0	0	1	0	0	
06. Karang Sari	0	0	1	0	0	
07. Tanjunganom	0	0	2	0	2	
08. Sendangdawuhan	1	1	2	0	1	
09. Pojoksari	0	1	2	0	1	
10. Kebonsari	0	0	1	0	3	
11. Bulak	0	0	1	0	2	
12. Gebanganom	0	0	1	0	1	
13. Rowosari	1	0	1	0	0	
14. Jatipurwo	0	0	2	0	2	
15. Gempolsewu	2	0	3	0	3	
16. SendangSikucing	0	0	1	0	3	
Jumlah	2018	5	2	23	0	22
	2017	5	2	22	0	23
	2016	5	1	22	0	23

Sumber data: Puskesmas Kecamatan Rowosari

Tabel 4.14. Banyaknya Fasilitas Kesehatan Menurut Desa Tahun 2018

Desa/Kelurahan	Rumah Sakit	Puskesmas	Puskesmas Pembantu
(1)	(2)	(3)	(4)
01. Tambaksari	0	0	0
02. Tanjungsari	0	0	1
03. Parakan	0	0	1
04. Wonotenggang	0	1	0
05. Randusari	0	0	0
06. Karang Sari	0	0	0
07. Tanjunganom	0	0	0
08. Sendangdawuhan	0	1	0
09. Pojoksari	0	0	0
10. Kebonsari	0	0	0
11. Bulak	0	0	0
12. Gebanganom	0	0	0
13. Rowosari	0	0	0
14. Jatipurwo	0	0	0
15. Gempolsewu	0	0	1
16. SendangSikucing	0	0	0
Jumlah	2018	0	2
	2017	0	2
	2016	0	2

Sumber data: Puskesmas Kecamatan Rowosari

Tabel 4.14. Lanjutan

Desa/Kelurahan	Rumah Bersalin	Praktik Dokter Umum	Praktik Dokter Gigi
(1)	(5)	(6)	(7)
01. Tambaksari	0	0	0
02. Tanjungsari	0	0	0
03. Parakan	0	0	0
04. Wonotenggang	0	1	0
05. Randusari	0	0	0
06. Karangsari	0	0	0
07. Tanjunganom	0	0	0
08. Sendangdawuhan	0	1	0
09. Pojoksari	0	0	0
10. Kebonsari	0	0	0
11. Bulak	0	0	0
12. Gebanganom	0	0	0
13. Rowosari	0	1	0
14. Jatipurwo	0	0	0
15. Gempolsewu	0	2	0
16. SendangSikucing	0	0	0
Jumlah	2018	0	5
	2017	0	5
	2016	0	5

Sumber data: Puskesmas Kecamatan Rowosari

Tabel 4.14. Lanjutan

Desa/Kelurahan	Posyandu	Pos Kesehatan Desa (Poskesdes)	Apotek/ Toko Obat
(1)	(8)	(9)	(10)
01. Tambaksari	5	1	0
02. Tanjungsari	6	0	0
03. Parakan	3	0	0
04. Wonotenggang	3	0	1
05. Randusari	3	1	0
06. Karangari	4	1	1
07. Tanjunganom	3	1	0
08. Sendangdawuhan	4	0	1
09. Pojoksari	3	1	1
10. Kebonsari	4	1	0
11. Bulak	6	1	0
12. Gebanganom	3	1	0
13. Rowosari	7	1	1
14. Jatipurwo	5	1	0
15. Gempolsewu	18	0	1
16. SendangSikucing	4	1	0
Jumlah	2018	81	11
	2017	81	11
	2016	81	11

Sumber data: Puskesmas Kecamatan Rowosari

Tabel 4.15. Banyaknya Keluarga Menurut Desa dan Jenis Tahapan Tahun 2018

Desa/Kelurahan	Pra Sejahtera	Sejahtera				Jumlah
		I	II	III	III Plus	
(1)	(2)	(3)	(4)	(5)	(6)	(7)
01. Tambaksari	453	105	118	297	44	1,017
02. Tanjungsari	603	89	150	169	15	1,026
03. Parakan	243	18	14	106	3	384
04. Wonotenggang	177	19	21	294	23	534
05. Randusari	204	42	58	108	22	434
06. Karang Sari	288	38	24	288	15	653
07. Tanjunganom	218	68	47	179	24	536
08. Sendangdawuhan	395	64	71	200	26	756
09. Pojoksari	172	21	34	246	23	496
10. Kebonsari	375	106	126	149	24	780
11. Bulak	492	319	316	155	22	1,304
12. Gebanganom	449	98	55	162	5	769
13. Rowosari	636	32	16	595	78	1,357
14. Jatipurwo	361	138	397	111	6	1,013
15. Gempolsewu	1,450	824	737	639	393	4,043
16. SendangSikucing	225	24	38	439	10	736
Jumlah	2018 6,741	2,005	2,222	4,137	733	15,838
	2017 6,741	2,005	2,222	4,137	733	15,838
	2016 6,703	1,944	2,161	4,127	730	15,665

Sumber data: PPLKB Kecamatan Rowosari

Tabel 4.16. Banyaknya Penderita Cacat Menurut Desa dan Jenis Cacat Tahun 2018

Desa/Kelurahan	Jenis Penderita Cacat			
	Tuna Netra	Tuna Wicara	Tuna Daksa	
(1)	(2)	(3)	(4)	
01. Tambaksari	3	-	4	
02. Tanjungsari	9	-	6	
03. Parakan	1	-	7	
04. Wonotenggang	1	-	6	
05. Randusari	-	2	1	
06. Karang Sari	7	1	1	
07. Tanjunganom	1	-	6	
08. Sendangdawuhan	4	1	13	
09. Pojoksari	7	-	2	
10. Kebonsari	2	-	7	
11. Bulak	4	3	3	
12. Gebanganom	-	-	-	
13. Rowosari	3	2	4	
14. Jatipurwo	4	-	1	
15. Gempolsewu	14	6	10	
16. SendangSikucing	6	1	15	
Jumlah	2018	66	16	86
	2017	62	15	84

Sumber data: Dinas Sosial Kabupaten Kendal

Tabel 4.16. Lanjutan

Desa/Kelurahan	Jenis Penderita Cacat			
	Tuna Rungu	Tuna Fisik dan Mental	Retardasi	
(1)	(2)	(3)	(4)	
01. Tambaksari	4	3	10	
02. Tanjungsari	11	3	7	
03. Parakan	2	6	3	
04. Wonotenggang	1	-	4	
05. Randusari	-	3	5	
06. Karang Sari	25	4	15	
07. Tanjunganom	2	1	4	
08. Sendangdawuhan	2	-	9	
09. Pojoksari	1	1	10	
10. Kebonsari	-	1	11	
11. Bulak	4	7	9	
12. Gebanganom	-	1	1	
13. Rowosari	16	1	5	
14. Jatipurwo	1	1	1	
15. Gempolsewu	2	3	7	
16. SendangSikucing	-	2	8	
Jumlah	2018	71	37	109
	2017	58	35	103

Sumber data: Dinas Sosial Kabupaten Kendal

Tabel 4.17. Banyaknya Penyandang Sosial Menurut Desa dan Jenis Penyandang Sosial Tahun 2018

Desa/Kelurahan	Jenis Penyandang Sosial			
	Balita Terlantar	Anak Terlantar	Anak Dengan Kedisabilitas	
(1)	(2)	(3)	(4)	
01. Tambaksari	1	0	2	
02. Tanjungsari	0	2	1	
03. Parakan	0	0	3	
04. Wonotenggang	1	2	3	
05. Randusari	0	0	2	
06. Karangari	0	0	3	
07. Tanjunganom	0	1	4	
08. Sendangdawuhan	0	0	4	
09. Pojoksari	0	0	0	
10. Kebonsari	0	0	4	
11. Bulak	0	0	1	
12. Gebanganom	0	4	0	
13. Rowosari	0	2	3	
14. Jatipurwo	0	2	0	
15. Gempolsewu	0	3	4	
16. SendangSikucing	0	0	4	
Jumlah	2018	2	16	38
	2017	2	25	64

Sumber data: Dinas Sosial Kabupaten Kendal

Tabel 4.17. Lanjutan

Desa/Kelurahan	Jenis Penyandang Sosial			
	Fakir Miskin	ODHA	Perempuan Rawan Sosial Ekonomi	
(1)	(5)	(6)	(7)	
01. Tambaksari	2,010	0	10	
02. Tanjungsari	1,078	1	19	
03. Parakan	576	0	3	
04. Wonotenggang	448	0	0	
05. Randusari	391	0	11	
06. Karangari	1,216	1	17	
07. Tanjunganom	579	0	0	
08. Sendangdawuhan	1,335	0	14	
09. Pojoksari	487	0	9	
10. Kebonsari	1,240	0	1	
11. Bulak	2,139	0	0	
12. Gebanganom	597	0	0	
13. Rowosari	1,939	1	24	
14. Jatipurwo	988	0	17	
15. Gempolsewu	3,009	2	6	
16. SendangSikucing	1,692	0	17	
Jumlah	2018	19,724	5	148
	2017	14,003	-	-

Sumber data: Dinas Sosial Kabupaten Kendal

Tabel 4.18. Banyaknya Lapangan Olahraga Menurut Desa Tahun 2018

Desa/Kelurahan	Lapangan Olahraga					
	Sepak Bola	Volly	Bulu Tangkis	Tennis	Futsal	
(1)	(2)	(3)	(4)	(5)	(6)	
01. Tambaksari	1	1	3	0	0	
02. Tanjungsari	0	0	3	0	0	
03. Parakan	0	1	1	0	0	
04. Wonotenggang	1	0	2	0	1	
05. Randusari	0	0	1	0	0	
06. Karangari	0	0	2	0	0	
07. Tanjunganom	0	0	2	0	0	
08. Sendangdawuhan	0	1	2	0	0	
09. Pojoksari	0	0	1	0	0	
10. Kebonsari	0	0	4	0	0	
11. Bulak	1	1	0	0	0	
12. Gebanganom	1	1	1	0	0	
13. Rowosari	1	1	4	0	1	
14. Jatipurwo	1	0	2	0	0	
15. Gempolsewu	1	2	3	0	1	
16. SendangSikucing	1	2	2	0	1	
Jumlah	2018	8	10	33	0	4
	2017	8	9	34	0	3
	2016	9	8	35	0	3

Sumber data: Desa Se kecamatan Rowosari

Tabel 4.19. Jumlah Bantuan Program Keluarga Harapan (PKH) Tahap I Menurut Desa Tahun 2018

Desa/Kelurahan	Jumlah					
	Siswa SD	Siswa SMP	Siswa SMA	Ibu Hamil	Balita	
(1)	(2)	(3)	(4)	(5)	(6)	
01. Tambaksari	91	50	40	3	45	
02. Tanjungsari	74	39	28	1	12	
03. Parakan	29	14	20	0	10	
04. Wonotenggang	6	5	6	1	6	
05. Randusari	9	6	6	0	4	
06. Karang Sari	38	27	22	0	18	
07. Tanjunganom	16	10	9	0	8	
08. Sendangdawuhan	79	56	33	1	26	
09. Pojoksari	18	11	8	0	8	
10. Kebonsari	44	43	29	1	20	
11. Bulak	119	59	60	3	55	
12. Gebanganom	31	19	12	2	57	
13. Rowosari	120	61	50	0	25	
14. Jatipurwo	35	26	15	1	29	
15. Gempolsewu	147	85	39	4	57	
16. SendangSikucing	92	38	34	4	27	
Jumlah	2018	948	549	411	21	407
	2017	981	595	358	38	504
	2016	944	520	254	21	496

Sumber data: Dinas Sosial Kabupaten Kendal

Tabel 4.19. Lanjutan

Desa/Kelurahan	Jumlah				Dana Tersalurkan
	Aspras	LU	DB	KPM	
(1)	(7)	(8)	(9)	(10)	(11)
01. Tambaksari	3	12	0	232	115,500,000
02. Tanjungsari	2	13	0	154	76,500,000
03. Parakan	0	6	1	79	39,500,000
04. Wonotenggang	1	8	0	22	11,000,000
05. Randusari	0	1	0	41	20,500,000
06. Karang Sari	2	4	0	105	52,500,000
07. Tanjunganom	0	2	0	49	24,500,000
08. Sendangdawuhan	1	6	0	168	84,000,000
09. Pojoksari	2	3	0	68	33,000,000
10. Kebonsari	1	7	0	142	71,000,000
11. Bulak	1	5	0	278	139,000,000
12. Gebanganom	0	0	0	76	38,000,000
13. Rowosari	0	20	1	292	145,000,000
14. Jatipurwo	4	6	0	123	61,500,000
15. Gempolsewu	7	17	0	352	176,000,000
16. SendangSikucing	4	12	0	204	101,000,000
Jumlah	2018 28	122	2	2,385	1,188,500,000
	2017 33	143	3	1,570	785,000,000
	2016 38	0	0	1,284	1,056,341,250

Sumber data: Dinas Sosial Kabupaten Kendal

Tabel 4.20. Jumlah Bantuan Program Keluarga Harapan (PKH) Tahap II Menurut Desa Tahun 2018

Desa/Kelurahan	Jumlah					
	Siswa SD	Siswa SMP	Siswa SMA	Ibu Hamil	Balita	
(1)	(2)	(3)	(4)	(5)	(6)	
01. Tambaksari	139	56	52	4	63	
02. Tanjungsari	95	45	30	1	30	
03. Parakan	43	18	25	1	22	
04. Wonotenggang	7	5	6	1	6	
05. Randusari	27	14	12	0	6	
06. Karang Sari	57	34	31	0	24	
07. Tanjunganom	28	15	15	0	19	
08. Sendangdawuhan	111	71	43	2	44	
09. Pojoksari	38	16	8	4	15	
10. Kebonsari	62	48	36	2	31	
11. Bulak	155	76	76	6	71	
12. Gebanganom	167	73	63	6	76	
13. Rowosari	36	22	13	3	25	
14. Jatipurwo	55	36	16	2	38	
15. Gempolsewu	215	109	52	13	86	
16. SendangSikucing	123	50	39	4	45	
Jumlah	2018	1,358	688	517	49	601
	2017	984	593	358	36	509
	2015	943	518	254	22	504

Sumber data: Dinas Sosial Kabupaten Kendal

Tabel 4.20. Lanjutan

Desa/Kelurahan	Jumlah				Dana Tersalurkan	
	Aspras	LU	DB	KPM		
(1)	(7)	(8)	(9)	(10)	(11)	
01. Tambaksari	11	27	0	230	114,500,000	
02. Tanjungsari	3	23	3	154	77,000,000	
03. Parakan	7	10	4	79	39,500,000	
04. /onotenggang	3	8	1	22	11000000	
05. Randusari	3	6	2	40	20,000,000	
06. Karang Sari	7	16	0	105	52,500,000	
07. Tanjunganom	0	3	0	49	24,500,000	
08. ndangdawuhan	5	14	4	168	84,000,000	
09. Pojoksari	5	12	0	68	33,000,000	
10. Kebonsari	7	24	0	142	71,000,000	
11. Bulak	8	40	4	277	138,500,000	
12. Gebanganom	8	37	5	291	144,500,000	
13. Rowosari	1	13	0	76	38,000,000	
14. Jatipurwo	11	24	2	123	61,500,000	
15. Gempolsewu	19	54	3	352	175,500,000	
16. ndangSikucing	7	41	2	202	100,000,000	
Jumlah	2018	105	352	30	2,378	1,185,000,000
	2017	33	131	3	1,566	783,000,000
	2016	39	0	0	1,281	415,163,750

Sumber data: Dinas Sosial Kabupaten Kendal

Tabel 4.21. Jumlah Bantuan Program Keluarga Harapan (PKH) Tahap III Menurut Desa Tahun 2018

Desa/Kelurahan	Jumlah					
	Siswa SD	Siswa SMP	Siswa SMA	Ibu Hamil	Balita	
(1)	(2)	(3)	(4)	(5)	(6)	
01. Tambaksari	139	56	52	4	63	
02. Tanjungsari	95	45	30	1	30	
03. Parakan	43	18	25	1	22	
04. Wonotenggang	7	5	6	1	6	
05. Randusari	25	13	12	0	6	
06. Karang Sari	57	34	31	0	24	
07. Tanjunganom	28	15	15	0	19	
08. Sendangdawuhan	111	71	43	2	44	
09. Pojoksari	38	16	8	4	15	
10. Kebonsari	61	48	36	2	30	
11. Bulak	155	76	76	5	72	
12. Gebanganom	36	22	13	3	25	
13. Rowosari	167	73	63	6	75	
14. Jatipurwo	55	36	16	2	38	
15. Gempolsewu	216	110	52	13	86	
16. SendangSikucing	122	49	39	4	45	
Jumlah	2018	1,355	687	517	48	600
	2017	982	588	357	35	510
	2016	939	514	253	23	506

Sumber data: Dinas Sosial Kabupaten Kendal

Tabel 4.21. Lanjutan

Desa/Kelurahan	Jumlah				Dana Tersalurkankan	
	Aspras	LU	DB	KPM		
(1)	(7)	(8)	(9)	(10)	(11)	
01. Tambaksari	11	29	0	229	114,500,000	
02. Tanjungsari	3	24	4	154	77,000,000	
03. Parakan	7	11	4	79	39,500,000	
04. Wonotenggang	3	8	1	22	11,000,000	
05. Randusari	3	7	2	40	20,000,000	
06. Karang Sari	7	16	1	105	52,500,000	
07. Tanjunganom	0	3	0	49	24,500,000	
08. Sendangdawuhan	5	16	4	168	84,000,000	
09. Pojoksari	5	11	0	66	33,000,000	
10. Kebonsari	6	24	0	142	71,000,000	
11. Bulak	8	39	5	276	138,000,000	
12. Gebanganom	1	13	0	76	38,000,000	
13. Rowosari	8	37	5	289	144,500,000	
14. Jatipurwo	11	24	2	123	61,500,000	
15. Gempolsewu	19	52	4	352	176,000,000	
16. SendangSikucing	7	40	2	201	100,500,000	
Jumlah	2018	104	354	34	2,371	1,185,500,000
	2017	33	131	3	1,638	777,000,000
	2016	39	0	0	1,277	434,405,000

Sumber data: Dinas Sosial Kabupaten Kendal

Tabel 4.22. Jumlah Bantuan Program Keluarga Harapan (PKH) Tahap IV Menurut Desa Tahun 2018

Desa/Kelurahan	Jumlah					
	Siswa SD	Siswa SMP	Siswa SMA	Ibu Hamil	Balita	
(1)	(2)	(3)	(4)	(5)	(6)	
01. Tambaksari	3	66	2	3	62	
02. Tanjungsari	3	33	3	3	45	
03. Parakan	0	24	3	0	14	
04. Wonotenggang	1	4	0	1	7	
05. Randusari	0	6	1	0	12	
06. Karang Sari	0	19	3	0	26	
07. Tanjunganom	0	19	0	0	14	
08. Sendangdawuhan	3	38	0	3	59	
09. Pojoksari	1	14	2	1	14	
10. Kebonsari	2	28	4	2	44	
11. Bulak	4	67	2	4	70	
12. Gebanganom	2	21	1	2	18	
13. Rowosari	9	62	8	9	69	
14. Jatipurwo	2	39	5	2	31	
15. Gempolsewu	8	87	8	8	105	
16. SendangSikucing	3	48	3	3	59	
Jumlah	2018	41	575	45	41	649
	2017	950	554	411	28	398
	2016	983	608	355	35	515

Sumber data: Dinas Sosial Kabupaten Kendal

Tabel 4.22. Lanjutan

Desa/Kelurahan	Jumlah				Dana Tersalurkan	
	Aspras	LU	DB	KPM		
(1)	(7)	(8)	(9)	(10)	(11)	
01. Tambaksari	50	29	0	221	58,819,000	
02. Tanjungsari	35	24	4	147	39,331,100	
03. Parakan	20	11	4	74	19,931,900	
04. Wonotenggang	5	8	1	20	5,623,000	
05. Randusari	15	7	2	40	10,654,000	
06. Karang Sari	30	16	1	99	26,102,300	
07. Tanjunganom	14	3	0	44	11,719,400	
08. Sendangdawuhan	56	16	4	164	43,977,400	
09. Pojoksari	11	11	0	64	17,120,400	
10. Kebonsari	32	24	0	136	36,297,600	
11. Bulak	82	39	5	269	71,603,800	
12. Gebanganom	14	13	0	73	19,443,550	
13. Rowosari	60	37	5	281	75,214,350	
14. Jatipurwo	22	24	2	121	32,376,350	
15. Gempolsewu	82	52	4	344	91,654,050	
16. SendangSikucing	47	40	2	201	53,832,350	
Jumlah	2018	575	354	34	2,298	613,700,550
	2017	28	126	2	1,524	762,000,000
	2016	32	20	2	1,584	490,606,186

Sumber data: Dinas Sosial Kabupaten Kendal

Tabel 4.23. Banyaknya Rumah Tangga Sasaran Hasil Pendataan

Desa/Kelurahan	Pendataan (Rumah Tangga)		
	PSE 2005	PPLS 2008	PPLS 2011
(1)	(2)	(3)	(4)
01. Tambaksari	140	194	585
02. Tanjungsari	196	240	321
03. Parakan	91	111	189
04. Wonotenggang	71	141	144
05. Randusari	122	138	139
06. Karang Sari	118	193	366
07. Tanjunganom	113	139	166
08. Sendangdawuhan	127	201	366
09. Pojoksari	138	159	164
10. Kebonsari	224	273	328
11. Bulak	271	334	580
12. Gebanganom	143	192	211
13. Rowosari	240	437	599
14. Jatipurwo	159	216	328
15. Gempolsewu	606	829	987
16. SendangSikucing	60	259	717
Jumlah	2,819	4,056	6,190

Sumber data: BPS Kabupaten Kendal

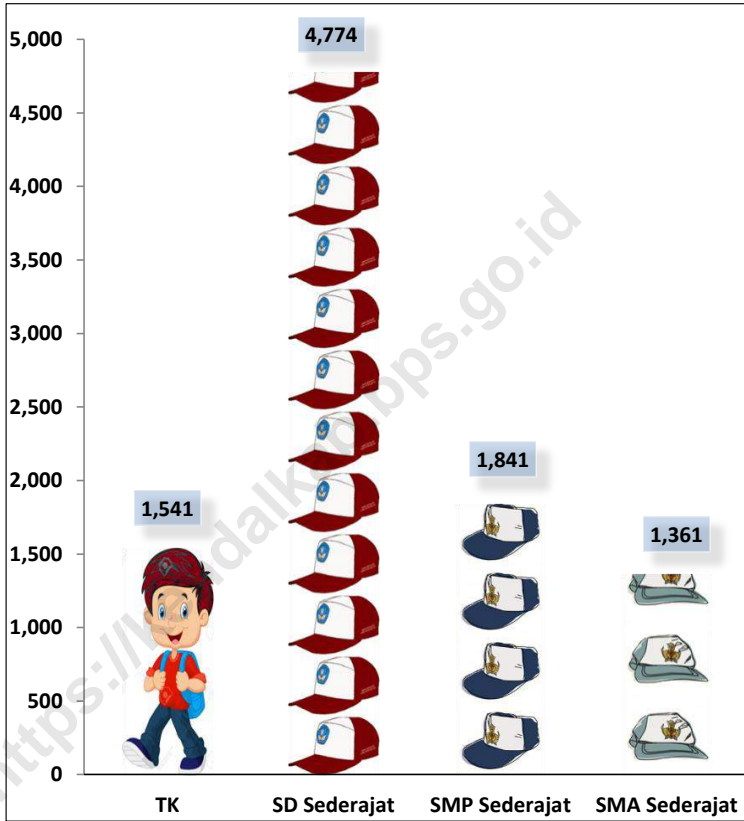
Tabel 4.24. Jumlah Penerima Program Rastra dan BPNT Tahun 2018

Desa/Kelurahan	Rastra Januari - April	BPNT Mei - Desember
(1)	(2)	(4)
01. Tambaksari	360	360
02. Tanjungsari	207	207
03. Parakan	124	124
04. Wonotenggang	69	69
05. Randusari	60	58
06. Karang Sari	182	181
07. Tanjunganom	145	145
08. Sendangdawuhan	276	275
09. Pojoksari	108	109
10. Kebonsari	238	237
11. Bulak	374	372
12. Gebanganom	132	132
13. Rowosari	381	385
14. Jatipurwo	187	188
15. Gempolsewu	525	521
16. SendangSikucing	311	295
Jumlah	3,679	3,658

Sumber data: Dinas Sosial Kabupaten Kendal

Grafik 4.

Perbandingan Jumlah Murid di Kecamatan Rowosari Tahun 2018



5

PERTANIAN

Produksi pertanian

Padi 23.820 Ton

**Jagung
228 Ton**

**Perikanan
Tangkap =
2.256 Ton**

**Perikanan
Air Payau
581 Ton**

**Perikanan
Air Tawar
856 Ton**

Ternak Besar di Kecamatan Rowosari



- Sapi potong 29 Ekor
- Kerbau 6 Ekor
- Kuda 8 Ekor

- Kambing 1.363 Ekor
- Domba 837 Ekor

- Ayam Buras 47.861 Ekor
- Itik 7.078 Ekor
- Itik Manila 1.482 Ekor
- Angsa 211 Ekor

**Burung Merpati 322
Ekor**

BAB V. PERTANIAN

Pertanian merupakan sektor lapangan usaha utama bagi mayoritas penduduk di Kecamatan Rowosari, sektor pertanian utama yang di usahakan antara lain subsektor pertanian tanaman pangan dan perikanan. letak Kecamatan Rowosari yang berada di daerah pesisir menjadikan potensi perikanan di kecamatan ini cukup besar yaitu perikanan tangkap dan perikanan budidaya..

Produksi padi sawah Kecamatan Rowosari tahun 2018 sebesar 23.930 ton dengan luas panen seluas 3.912 hektar. desa dengan produksi padi paling tinggi ada di desa Sendang Sikucing yaitu sebanyak 7.445 ton dengan luas panen seluas 1.217 hektar dan desa dengan produksi padi paling rendah ada di desa Tanjunganom sebanyak 520 ton dengan luas panen seluas 85 hektar.

Produksi ikan laut dengan produksi terbanyak adalah ikan teri dengan total produksi sebanyak 695.427 ton per tahun atau sebanyak 30,82 % dari seluruh jumlah jenis ikan yang di jual di TPI, produksi ikan air tawar terbanyak adalah ikan lele sebanyak 788,5 ton atau 92,11 % sedangkan untuk budidaya air payau paling banyak adalah ikan bandeng sebanyak 497, 8 ton atau sebanyak 85,68 % dari keseluruhan jenis ikan yang di budidayakan oleh petani tambak.

Tabel 5.1.

Realisasi Panen dan Produksi Padi Sawah Tahun 2018

Desa/Kelurahan		Panen (Ha)	Produksi (Ton)
(1)		(2)	(4)
01.	Tambaksari	133	810
02.	Tanjungsari	153	932
03.	Parakan	150	913
04.	Wonotenggang	161	980
05.	Randusari	159	968
06.	Karangsari	173	1,053
07.	Tanjunganom	85	518
08.	Sendangdawuhan	129	786
09.	Pojoksari	110	670
10.	Kebonsari	215	1,309
11.	Bulak	388	2,362
12.	Gebanganom	183	1,114
13.	Rowosari	235	1,431
14.	Jatipurwo	280	1,705
15.	Gempolsewu	141	858
16.	SendangSikucing	1,217	7,411
Jumlah 2018		3,912	23,820
2017		4,239	24,423

Sumber data: Dinas Pertanian dan Pangan Kabupaten Kendal

Tabel 5.2. Realisasi Panen dan Produksi Padi Gogo Tahun 2018

Desa/Kelurahan		Panen (Ha)	Produksi (Ton)
(1)		(5)	(7)
01.	Tambaksari	-	-
02.	Tanjungsari	-	-
03.	Parakan	-	-
04.	Wonotenggang	-	-
05.	Randusari	-	-
06.	Karangsari	-	-
07.	Tanjunganom	-	-
08.	Sendangdawuhan	-	-
09.	Pojoksari	-	-
10.	Kebonsari	-	-
11.	Bulak	-	-
12.	Gebanganom	-	-
13.	Rowosari	-	-
14.	Jatipurwo	-	-
15.	Gempolsek	-	-
16.	SendangSikucing	-	-
Jumlah 2018		0	0
2017		0	0

Sumber data: Dinas Pertanian dan Pangan Kabupaten Kendal

Tabel 5.3. Realisasi Panen dan Produksi Padi Sawah dan Padi Gogo Tahun 2018

Desa/Kelurahan		Panen (Ha)	Produksi(Ton)
(1)		(5)	(7)
01.	Tambaksari	133	810
02.	Tanjungsari	153	932
03.	Parakan	150	913
04.	Wonotenggang	161	980
05.	Randusari	159	968
06.	Karangsari	173	1,053
07.	Tanjunganom	85	518
08.	Sendangdawuhan	129	786
09.	Pojoksari	110	670
10.	Kebonsari	215	1,309
11.	Bulak	388	2,362
12.	Gebanganom	183	1,114
13.	Rowosari	235	1,431
14.	Jatipurwo	280	1,705
15.	Gempolsewu	141	858
16.	SendangSikucing	1,217	7,411
Jumlah			
		2018	3,912
		2017	4,239

Sumber data: Dinas Pertanian dan Pangan Kabupaten Kendal

Tabel 5.4. Realisasi Panen dan Produksi Jagung Tahun 2018

Desa/Kelurahan		Panen (Ha)	Produksi(Ton)
(1)		(5)	(7)
01.	Tambaksari	-	-
02.	Tanjungsari	-	-
03.	Parakan	-	-
04.	Wonotenggang	-	-
05.	Randusari	-	-
06.	Karangsari	-	-
07.	Tanjunganom	-	-
08.	Sendangdawuhan	-	-
09.	Pojoksari	-	-
10.	Kebonsari	-	-
11.	Bulak	-	-
12.	Gebanganom	-	-
13.	Rowosari	-	-
14.	Jatipurwo	-	-
15.	Gempolsewu	-	-
16.	SendangSikucing	35	228
Jumlah			
2018		35	228
2017		130	851

Sumber data: Dinas Pertanian dan Pangan Kabupaten Kendal

Tabel 5.5. Realisasi Panen dan Produksi Kedelai Tahun 2018

Desa/Kelurahan		Panen (Ha)	Produksi(Ton)
(1)		(5)	(7)
01.	Tambaksari	-	-
02.	Tanjungsari	-	-
03.	Parakan	-	-
04.	Wonotenggang	-	-
05.	Randusari	-	-
06.	Karangsari	-	-
07.	Tanjunganom	-	-
08.	Sendangdawuhan	-	-
09.	Pojoksari	-	-
10.	Kebonsari	-	-
11.	Bulak	-	-
12.	Gebanganom	-	-
13.	Rowosari	-	-
14.	Jatipurwo	-	-
15.	Gempolsewu	-	-
16.	SendangSikucing	-	-
Jumlah			
2018		0	0
2017		6.7	9

Sumber data: Dinas Pertanian dan Pangan Kabupaten Kendal

Tabel 5.6. Jumlah Rumah Tangga Usaha Tanaman Padi dan Palawija Menurut Jenis Tanaman, ST2013

Komoditas	Rumah Tangga
(1)	(2)
Tanaman Pangan	3,325
Padi	3,174
Padi Sawah	3,158
Padi Ladang	16
Palawija	330
Jagung	271
Kedelai	3
Kacang Tanah	21
Kacang Hijau	3
Ubi Kayu	11
Ubi Jalar	8
Sorgum	0
Gandum	0
Talas	0
Ganyong	0
Garut	0
Lainnya	13

Sumber data: Hasil Sensus Pertanian 2013 (ST2013)

Tabel 5.7. Luas Panen dan Produksi Tanaman Hortikultura Semusim Menurut Komoditas Tahun 2018

Komoditas	Luas (Ha)	Produksi (Ton)
(1)	(2)	(3)
01. Bawang Daun	-	-
02. Bawang Merah	53	508.8
03. Bawang Putih	-	-
04. Bayam	-	-
05. Buncis	-	-
06. Cabai Besar	-	-
07. Cabai Rawit	-	-
08. Jamur	-	-
09. Kacang Panjang	-	-
10. Kangkung	-	-
11. Kembang kol	-	-
12. Ketimun	-	-
13. Kubis	-	-
13. Labu Siam	-	-
14. Melon	168	4,212.8
16. Petsai	-	-
17. Semangka	168	4,212.8
18. Terung	-	-
19. Tomat	-	-
20. Wortel	-	-

Sumber data: Dinas Pertanian dan Pangan Kabupaten Kendal

Tabel 5.8. Produksi Tanaman Hortikultura Tahunan Menurut Komoditas Tahun 2018

Komoditas	Produksi (Ton)
(1)	(3)
01. Alpukat	-
02. Belimbing	11.10
03. Duku	-
04. Durian	0.05
05. Jambu Air	29.40
06. Jambu Biji	-
07. Jengkol	-
08. Jeruk Besar	0.10
09. Jeruk Siam	1.20
10. Mangga	144.50
11. Melinjo	23.50
12. Nangka	5.40
13. Pepaya	3.60
13. Petai	-
14. Pisang	1,520.00
16. Rambutan	9.00
17. Salak	-
18. Sawo	4
19. Sirsak	-
20. Sukun	16

Sumber data: Dinas Pertanian dan Pangan Kabupaten Kendal

Tabel 5.9. Luas Areal dan Produksi Tanaman Perkebunan Menurut Komoditas Tahun 2018

Komoditas	Luas (Ha)	Produksi (Ton)
(1)	(2)	(3)
01. Aren	-	-
02. Cengkeh	-	-
03. Jambu Mete	-	-
04. Kakao	-	-
05. Kapuk	7.32	12.21
06. Karet	-	-
07. Kelapa	37.78	11.32
08. Kemiri	-	-
09. Kemukus	-	-
10. Kopi	-	-
11. Teh	-	-
12. Tebu	-	-
13. Tembakau	-	-

Sumber data: Dinas Pertanian dan Pangan Kabupaten Kendal

Tabel 5.10. Produksi dan Nilai Produksi Perikanan Budidaya Menurut Komoditas Tahun 2018

Komoditas	Produksi (Ton)	Nilai Produksi (Ribu Rupiah)
(1)	(2)	(3)
A. Budidaya Ikan Air Tawar (Kolam)	856.0	14,274,542
1. Lele	788.5	12,237,140
2. Karper	-	-
3. Nila	10.7	160,245
4. Gurame	56.2	1,867,815
5. Patin	-	-
6. Bawal	0.6	9,342
7. Tawes	-	-
B. Budidaya Ikan Air Payau (Tambak)	581.0	10,631,182
1. Bandeng	497.8	7,693,630
2. Udang Windu	1.8	14,135
3. Udang Vannamei	28.3	1,981,875
4. Nila	5.1	73,640
5. Rumpu Laut	18.2	14,572
6. Udang Lainnya	29.6	838,475
7. Kepiting	0.2	14,855

Sumber data: Dinas Kelautan dan Perikanan Kabupaten Kendal

Tabel 5.11. Produksi dan Nilai Produksi Ikan Hasil Perikanan Tangkap Yang Dijual di TPI Tahun 2018

Bulan	Layang		Bawal		
	Produksi (Kg)	Nilai (Rp. 000,-)	Produksi (Kg)	Nilai (Rp. 000,-)	
(1)	(2)	(3)	(4)	(5)	
01. Januari	0	0	0	0	
02. Pebruari	0	0	102	6,110	
03. Maret	0	0	502	30,110	
04. April	0	0	489	29,360	
05. Mei	0	0	504	30,250	
06. Juni	0	0	197	11,830	
07. Juli	0	0	0	0	
08. Agustus	0	0	205	12,270	
09. September	0	0	204	14,270	
10. Oktober	0	0	805	40,270	
11. November	0	0	3,987	239,250	
12. Desember	0	0	304	18,250	
Jumlah	2018	0	0	7,299	431,970
	2017	508	7,625	6,493	329,730
	2016	4,242	49,100	4,201	188,820

Sumber data: TPI Kecamatan Rowosari

Tabel 5.11. Lanjutan

Bulan	Kembung		Selar		
	Produksi (Kg)	Nilai (Rp. 000,-)	Produksi (Kg)	Nilai (Rp. 000,-)	
(1)	(6)	(7)	(8)	(9)	
01. Januari	318	6,350	1,032	20,730	
02. Pebruari	3,034	55,570	0	0	
03. Maret	7,768	160,660	0	0	
04. April	29,965	236,070	0	0	
05. Mei	20,385	273,850	0	0	
06. Juni	2,013	40,270	0	0	
07. Juli	36,511	364,210	0	0	
08. Agustus	10,851	200,055	1,013	15,195	
09. September	14,846	295,385	2,015	30,215	
10. Oktober	12,938	214,140	0	0	
11. November	34,897	330,465	1,210	18,040	
12. Desember	6,301	104,580	998	9,975	
Jumlah	2018	179,827	2,281,605	6,268	94,155
	2017	124,119	1,897,355	24,542	268,023
	2016	90349	958,283	20,875	208,137

Sumber data: TPI Kecamatan Rowosari

Tabel 5.11. Lanjutan

Bulan	Tembang		Teri		
	Produksi (Kg)	Nilai (Rp. 000,-)	Produksi (Kg)	Nilai (Rp. 000,-)	
(1)	(10)	(11)	(12)	(13)	
01. Januari	20,240	70,840	18,863	222,530	
02. Pebruari	16,571	82,855	0	0	
03. Maret	60,650	212,275	65,452	706,134	
04. April	53,750	188,125	102,207	961,105	
05. Mei	25,490	76,470	77,276	771,105	
06. Juni	18,140	63,490	63,394	639,310	
07. Juli	15,470	46,410	84,337	864,235	
08. Agustus	12,670	38,010	24,178	241,775	
09. September	14,120	42,360	38,482	407,050	
10. Oktober	12,320	36,960	58,469	663,780	
11. November	25,420	63,550	88,313	869,805	
12. Desember	23,980	47,960	74,456	785,460	
Jumlah	2018	298,821	969,305	695,427	7,132,289
	2017	516,947	1,855,124	743,551	7,645,466
	2016	256,270	662,783	719,848	5,969,784

Sumber data: TPI Kecamatan Rowosari

Tabel 5.11. Lanjutan

Bulan	Tongkol		Tenggiri		
	Produksi (Kg)	Nilai (Rp. 000,-)	Produksi (Kg)	Nilai (Rp. 000,-)	
(1)	(14)	(15)	(16)	(17)	
01. Januari	0	0	0	0	
02. Pebruari	506	12,630	115	6,750	
03. Maret	2,016	40,325	1,995	119,700	
04. April	4,918	98,380	984	59,030	
05. Mei	4,018	100,430	993	59,570	
06. Juni	1,978	39,640	205	12,270	
07. Juli	492	12,370	198	11,890	
08. Agustus	1,506	37,680	307	18,410	
09. September	3,011	75,275	402	28,130	
10. Oktober	4,135	82,710	207	12,430	
11. November	7,016	119,270	1,004	60,245	
12. Desember	1,989	49,725	496	29,740	
Jumlah	2018	31,585	668,435	6,906	418,165
	2017	29,765	596,770	8,703	413,455
	2016	17,318	353,135	19,114	205,939

Sumber data: TPI Kecamatan Rowosari

Tabel 5.11. Lanjutan

Bulan	Layur		Tigawaja		
	Produksi (Kg)	Nilai (Rp. 000,-)	Produksi (Kg)	Nilai (Rp. 000,-)	
(1)	(18)	(19)	(20)	(21)	
01. Januari	812	9,845	561	5,635	
02. Pebruari	4,408	38,490	307	3,080	
03. Maret	18,463	107,380	1,007	10,060	
04. April	3,026	30,140	7,787	41,485	
05. Mei	0	0	4,277	28,485	
06. Juni	0	0	6,127	50,410	
07. Juli	0	0	4,344	25,745	
08. Agustus	504	7,545	8,682	36,270	
09. September	809	8,085	8,567	34,570	
10. Oktober	0	0	5,379	30,420	
11. November	0	0	10,068	62,435	
12. Desember	0	0	3,432	27,075	
Jumlah	2018	28,022	201,485	60,538	355,670
	2017	43,286	600,905	77,148	391,400
	2016	7,468	68,862	52,437	267,248

Sumber data: TPI Kecamatan Rowosari

Tabel 5.11. Lanjutan

Bulan	Petek		Pari		
	Produksi (Kg)	Nilai (Rp. 000,-)	Produksi (Kg)	Nilai (Rp. 000,-)	
(1)	(22)	(23)	(24)	(25)	
01. Januari	722	5,160	0	0	
02. Pebruari	16,288	68,265	0	0	
03. Maret	40,989	120,039	975	19,460	
04. April	51,165	149,795	0	0	
05. Mei	26,274	93,315	0	0	
06. Juni	17,276	59,890	0	0	
07. Juli	20,296	67,270	0	0	
08. Agustus	12,338	36,785	0	0	
09. September	11,495	37,920	0	0	
10. Oktober	2,016	14,130	0	0	
11. November	27,099	75,540	0	0	
12. Desember	18,487	46,010	0	0	
Jumlah	2018	244,445	774,119	975	19,460
	2017	225,128	671,693	3,145	53,472
	2016	210,393	601,295	5,180	84,464

Sumber data: TPI Kecamatan Rowosari

Tabel 5.11. Lanjutan

Bulan	Cumi - cumi		Lainnya		
	Produksi (Kg)	Nilai (Rp. 000,-)	Produksi (Kg)	Nilai (Rp. 000,-)	
(1)	(26)	(27)	(28)	(29)	
01. Januari	3,016	151,340	32,180	161,968	
02. Pebruari	6,160	260,550	36,325	183,854	
03. Maret	10,336	306,450	58,515	157,876	
04. April	13,501	336,120	58,768	210,927	
05. Mei	9,794	345,050	54,396	171,063	
06. Juni	5,576	247,060	34,031	117,391	
07. Juli	5,978	290,870	46,973	164,043	
08. Agustus	4,008	200,390	41,453	151,156	
09. September	6,013	300,645	58,346	225,224	
10. Oktober	4,001	200,065	72,786	194,463	
11. November	6,186	321,075	78,021	193,199	
12. Desember	4,443	194,965	45,284	157,642	
Jumlah	2018	79,012	3,154,580	617,078	2,088,806
	2017	47,907	1,938,740	398,252	1,324,989
	2016	39,442	1,620,104	506,491	1,913,221

Sumber data: TPI Kecamatan Rowosari

Tabel 5.12. Banyaknya Unggas Menurut Desa Tahun 2018

Desa/Kelurahan	Ayam Buras	Ayam Ras Petelur	Ayam Pedaging	Bebek/Itik	
(1)	(2)	(3)	(4)	(5)	
01. Tambaksari	3,394	0	0	0	
02. Tanjungsari	2,442	0	0	350	
03. Parakan	3,404	0	0	150	
04. Wonotenggang	2,579	0	0	500	
05. Randusari	3,102	0	0	300	
06. Karang Sari	2,967	0	0	408	
07. Tanjunganom	2,245	0	0	455	
08. Sendangdawuhan	2,877	0	0	650	
09. Pojoksari	2,684	0	0	0	
10. Kebonsari	3,130	0	0	890	
11. Bulak	3,538	0	0	0	
12. Gebanganom	2,959	0	0	850	
13. Rowosari	3,458	0	0	285	
14. Jatipurwo	3,013	0	0	940	
15. Gempolsewu	3,286	0	0	800	
16. SendangSikucing	2,783	0	0	500	
Jumlah	2018	47,861	0	0	7,078
	2017	47,276	0	0	7,080
	2016	47,420	0	0	7,250

Sumber data: Dinas Pertanian dan Pangan Kabupaten Kendal

Tabel 5.12. Lanjutan

Desa/Kelurahan	Itik Manila	Angsa	Burung Merpati	
(1)	(6)	(7)	(8)	
01. Tambaksari	64	10	36	
02. Tanjungsari	77	15	27	
03. Parakan	78	8	22	
04. Wonotenggang	131	15	13	
05. Randusari	150	6	28	
06. Karang Sari	80	28	25	
07. Tanjunganom	107	5	25	
08. Sendangdawuhan	87	17	32	
09. Pojoksari	77	12	15	
10. Kebonsari	134	7	9	
11. Bulak	84	25	9	
12. Gebanganom	69	7	10	
13. Rowosari	86	10	13	
14. Jatipurwo	59	17	32	
15. Gempolsewu	92	25	17	
16. SendangSikucing	107	4	9	
Jumlah	2018	1,482	211	322
	2017	1,461	200	301
	2016	1,465	277	219

Sumber data: Dinas Pertanian dan Pangan Kabupaten Kendal

Tabel 5.13. Banyaknya Ternak Menurut Desa dan Jenis Ternak Tahun 2018

Ekor

Desa/Kelurahan	Sapi Potong	Sapi Perah	Kerbau	Kuda	
(1)	(2)	(3)	(4)	(5)	
01. Tambaksari	6	0	0	1	
02. Tanjungsari	0	0	0	0	
03. Parakan	0	0	0	0	
04. Wonotenggang	0	0	0	0	
05. Randusari	1	0	0	1	
06. Karang Sari	0	0	0	0	
07. Tanjunganom	0	0	0	2	
08. Sendangdawuhan	3	0	0	0	
09. Pojoksari	0	0	0	0	
10. Kebonsari	0	0	0	0	
11. Bulak	5	0	0	1	
12. Gebanganom	0	0	0	0	
13. Rowosari	0	0	0	1	
14. Jatipurwo	11	0	6	2	
15. Gempolsewu	0	0	0	0	
16. SendangSikucing	3	0	0	0	
Jumlah	2018	29	0	6	8
	2017	42	0	13	8
	2016	40	0	20	8

Sumber data: Dinas Pertanian dan Pangan Kabupaten Kendal

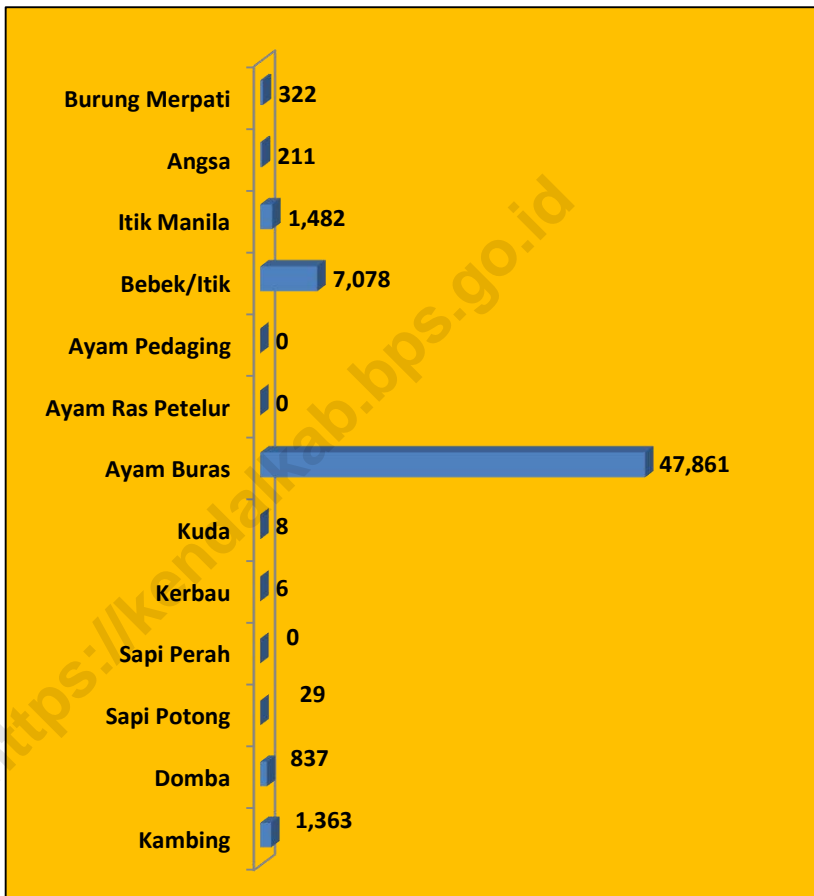
Tabel 5.13. Lanjutan

Ekor

Desa/Kelurahan	Kambing	Domba	Babi	
(1)	(6)	(7)	(8)	
01. Tambaksari	125	56	0	
02. Tanjungsari	98	53	0	
03. Parakan	80	55	0	
04. Wonotenggang	76	54	0	
05. Randusari	80	47	0	
06. Karang Sari	71	63	0	
07. Tanjunganom	75	52	0	
08. Sendangdawuhan	154	45	0	
09. Pojoksari	56	86	0	
10. Kebonsari	67	49	0	
11. Bulak	68	35	0	
12. Gebanganom	40	55	0	
13. Rowosari	40	50	0	
14. Jatipurwo	160	25	0	
15. Gempolsewu	116	45	0	
16. SendangSikucing	57	67	0	
Jumlah	2018	1,363	837	0
	2017	1,380	734	0
	2016	1,380	734	0

Sumber data: Dinas Pertanian, Perkebunan, Peternakan dan Kehutanan Kabupaten Kendal

Grafik 5. Jumlah Ternak Menurut Jenisnya Tahun 2018



6

KEUANGAN



Bank BRI 1 unit

Koperasi 7 Unit

Dana Desa 12,6 Milyar



Pasar Umum 4 Unit

Minimarket 9 Unit

Pasar Hewan 2 unit

BAB VI. KEUANGAN

Kondisi prasarana penunjang perekonomian di Kecamatan Rowosari tahun 2018 sebanyak 23 unit. Bank Umum di Kecamatan Rowosari ada 1 unit BRI yang berada di desa Gempolsek, 6 unit Koperasi Simpan Pinjam (KSP) yang berada di desa Sendangdawuhan sebanyak 1 unit, desa Rowosari sebanyak 2 unit, dan desa Gempolsek sebanyak 3 unit dan 1 KUD yang berada di Desa Rowosari.

Sarana lain yang menunjang perputaran uang yang ada di Kecamatan Rowosari adalah sektor perdagangan. sarana perdagangan yang ada masih sama dengan tahun sebelumnya yaitu pasar umum / pasar ikan sebanyak 6 unit yang berada di desa Tanjungano sebanyak 1 unit pasar umum, desa Sendangdawuhan 1 unit pasar umum, desa Rowosari 1 unit umum, desa Gempolsek sebanyak 1 unit pasar umum dan 1 unit pasar ikan dan desa Sendangsikucing sebanyak 1 unit pasar ikan.

Tahun 2015 merupakan tahun pertama kalinya Indonesia mengucurkan Dana Desa sesuai amanat UU No. 6 Tahun 2014 tentang Desa. Dana ini diharapkan agar dimanfaatkan oleh pemerintah desa untuk membiayai penyelenggaraan pemerintahan, pembangunan, dan pemberdayaan masyarakat desa. Jumlah dana desa di Kecamatan Rowosari pada tahun 2018 sebesar 12,65 milyar rupiah. desa yang mendapatkan dana desa terbesar yaitu desa Tanjunganom yaitu sebesar 1,08 milyar rupiah. Sedangkan desa dengan anggaran dana desa terkecil adalah Desa Wonotenggang yaitu sebesar 673,23 juta rupiah.

Tabel 6.1. Banyaknya Bank Menurut Desa Tahun 2018

Desa/Kelurahan	Bank Umum	Bank Syariah	BPR
(1)	(2)	(3)	(4)
01. Tambaksari	0	0	0
02. Tanjungsari	0	0	0
03. Parakan	0	0	0
04. Wonotenggang	0	0	0
05. Randusari	0	0	0
06. Karangsari	0	0	0
07. Tanjunganom	0	0	0
08. Sendangdawuhan	0	0	0
09. Pojoksari	0	0	0
10. Kebonsari	0	0	0
11. Bulak	0	0	0
12. Gebanganom	0	0	0
13. Rowosari	0	0	0
14. Jatipurwo	0	0	0
15. Gempolsek	1	0	0
16. SendangSikucing	0	0	0
Jumlah	2018	1	0
	2017	1	0
	2016	1	0

Sumber data: Statistik Kecamatan Rowosari

Tabel 6.2. Banyaknya Lembaga Keuangan Bukan Bank Menurut Desa Tahun 2018

Desa/Kelurahan	KSP	KUD	Money Changer	BKD	
(1)	(2)	(3)	(4)	(5)	
01. Tambaksari	0	0	0	0	
02. Tanjungsari	0	0	0	0	
03. Parakan	0	0	0	0	
04. Wonotenggang	0	0	0	0	
05. Randusari	0	0	0	0	
06. Karangsari	0	0	0	0	
07. Tanjunganom	0	0	0	0	
08. Sendangdawuhan	1	0	0	0	
09. Pojoksari	0	0	0	0	
10. Kebonsari	0	0	0	0	
11. Bulak	0	0	0	0	
12. Gebanganom	0	0	0	0	
13. Rowosari	2	1	0	0	
14. Jatipurwo	0	0	0	0	
15. Gempolsek	3	0	0	0	
16. SendangSikucing	0	0	0	0	
Jumlah	2018	6	1	0	0
	2017	7	1	0	0
	2016	7	1	0	0

Sumber data: Statistik Kecamatan Rowosari

Tabel 6.3. Banyaknya Pasar Menurut Desa Tahun 2018

Desa/Kelurahan	Pasar Umum	Mini Market	Pasar Hewan	Pasar Ikan	
(1)	(2)	(3)	(4)	(5)	
01. Tambaksari	0	1	0	0	
02. Tanjungsari	0	0	0	0	
03. Parakan	0	0	0	0	
04. Wonotenggang	0	1	0	0	
05. Randusari	0	0	0	0	
06. Karangsari	0	0	0	0	
07. Tanjunganom	1	0	0	0	
08. Sendangdawuhan	1	2	0	0	
09. Pojoksari	0	0	0	0	
10. Kebonsari	0	0	0	0	
11. Bulak	0	0	0	0	
12. Gebanganom	0	0	0	0	
13. Rowosari	1	2	0	0	
14. Jatipurwo	0	0	0	0	
15. Gempolsek	1	2	0	1	
16. SendangSikucing	0	1	0	1	
Jumlah	2018	4	9	0	2
	2017	4	9	0	2
	2016	4	5	0	2

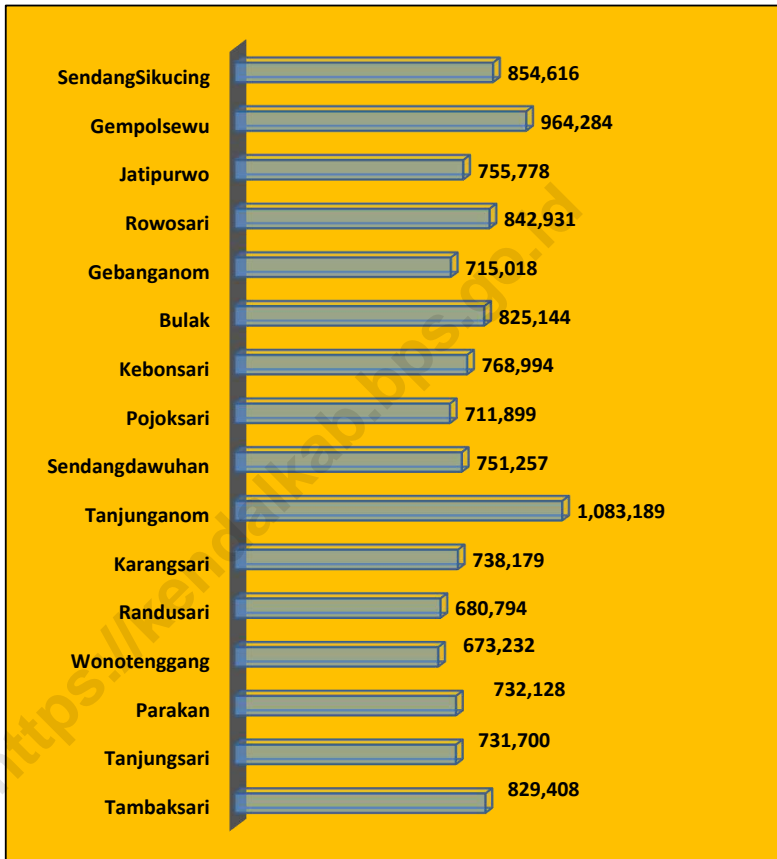
Sumber data: Statistik Kecamatan Rowosari

Tabel 6.4. Jumlah Dana Desa Yang Bersumber Dari APBN Dirinci Per Desa Tahun Anggaran 2018

Desa/Kelurahan	2016	2017	2018
(1)		(2)	
01. Tambaksari	642,936,565	818,635,000	829,407,733
02. Tanjungsari	621,404,648	793,560,000	731,699,573
03. Parakan	603,439,496	769,805,000	732,127,915
04. Wonotenggang	594,013,140	755,962,000	673,232,344
05. Randusari	593,475,012	756,899,000	680,794,271
06. Karangsari	612,386,124	780,766,000	738,179,020
07. Tanjunganom	694,934,462	769,805,000	1,083,188,579
08. Sendangdawuhan	620,240,836	789,606,000	751,256,594
09. Pojoksari	597,969,759	762,634,000	711,898,802
10. Kebonsari	631,336,149	806,748,000	768,993,694
11. Bulak	662,514,082	846,875,000	825,143,700
12. Gebanganom	615,072,655	784,933,000	715,017,687
13. Rowosari	643,148,234	819,847,000	842,930,706
14. Jatipurwo	619,437,012	790,960,000	755,777,945
15. Gempolsek	684,542,823	878,122,000	964,283,674
16. SendangSikucing	658,443,589	840,827,000	854,615,739
Jumlah	10,095,294,586	12,765,984,000	12,658,547,976

Sumber data: Statistik Kecamatan Rowosari

Grafik 6. Jumlah Dana Desa Menurut Desa Tahun 2018 (Ribu Rupiah)



DATA

MENCERDASKAN BANGSA



**BADAN PUSAT STATISTIK
KABUPATEN KENDAL**

Jl. Pramuka (Kompleks Perkantoran) Kendal 51351

Telp. (0294) 381461, Fax. (0294) 383461

Email : bps3324@bps.go.id

Homepage : <http://kendalkab.bps.go.id>