

KECAMATAN WANASALAM DALAM ANGKA *WANASALAM SUBDISTRICT IN FIGURES* 2022



**BADAN PUSAT STATISTIK
KABUPATEN LEBAK
BPS-STATISTICS OF LEBAK REGENCY**

**KECAMATAN
WANASALAM
DALAM ANGKA
WANASALAM SUBDISTRICT
IN FIGURES
2022**



KECAMATAN WANASALAM DALAM ANGKA
Wanasalam Subdistrict in Figures
2022

ISSN: ...

No. Publikasi/*Publication Number*: ...

Katalog /*Catalog*:1102001.3602011

Ukuran Buku/*Book Size*: 14,8 cm x 21 cm

Jumlah Halaman/*Number of Pages*: ... + ... hal/*pages*

Naskah/*Manuscript*:

BPS KABUPATEN LEBAK

BPS-Statistics of Lebak Regency

Penyunting/*Editor*:

BPS KABUPATEN LEBAK

BPS-Statistics of Lebak Regency

Desain Kover/*Cover Design*:

BPS KABUPATEN LEBAK

BPS-Statistics of Lebak Regency

Ilustrasi Kover/*Cover Illustration*:

.....

Diterbitkan oleh/*Published by*:

©BPS KABUPATEN LEBAK/*BPS-Statistics of Lebak Regency*

Dicetak oleh/*Printed by*:

...

Dilarang mengumumkan, mendistribusikan, mengomunikasikan, dan/atau menggandakan sebagian atau seluruh isi buku ini untuk tujuan komersil tanpa izin tertulis dari Badan Pusat Statistik Kabupaten Lebak.

Prohibited to announce, distribute, communicate, and/or copy part or all of this book for commercial purpose without permission from BPS-Statistics Indonesia of Lebak Regency/Municipality.

TIM PENYUSUN/TEAM MEMBERS

Pengarah/Director

Tri Tjahjo Purnomo M.Si

Penanggung Jawab/Persons in Charge

nama kepala BPS Kako

Penyunting/Editors

IPDS

Pengolah Data dan Penulis Naskah/Data Processor and Writers

IPDS

Penata Letak/Layout Designers

IPDS

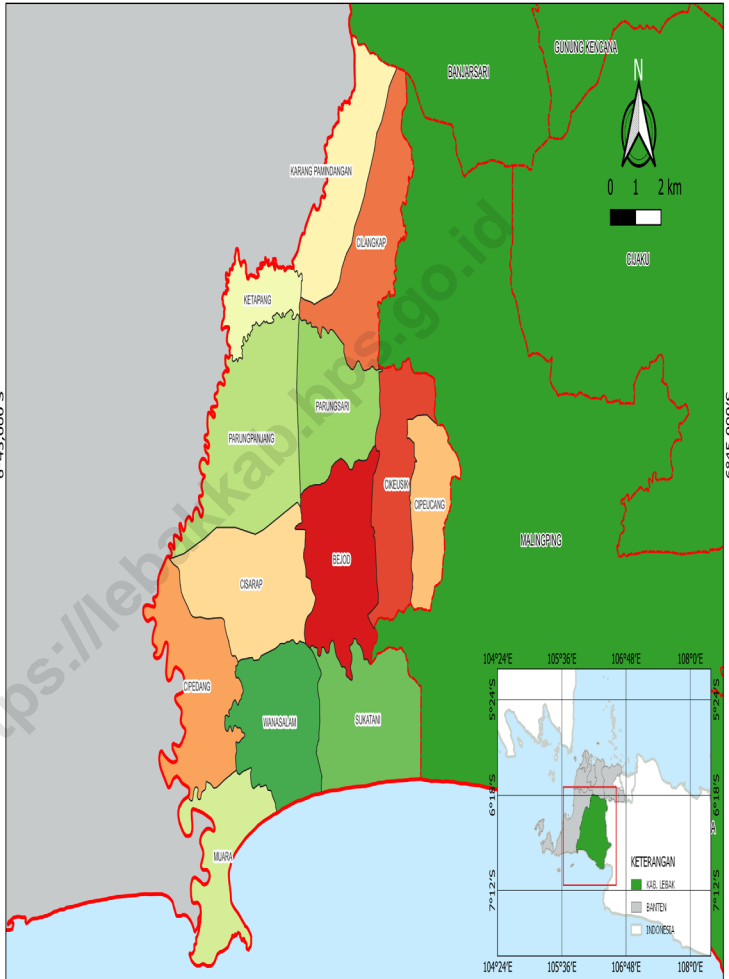
<https://lebakkrab.bps.go.id>

KONTRIBUTOR DATA/DATA CONTRIBUTORS

1. Kementerian Agama/*Ministry of Religious Affair*
2. Kementerian Pendidikan dan Kebudayaan/*Ministry of Education and Culture*
3. Badan Meteorologi Klimatologi dan Geofisika/*Meteorological, Climatology, and Geophysical Agency*
4. Badan Pusat Statistik/*BPS-Statistics Indonesia*
5. Dinas Kependudukan dan Catatan Sipil
6. Dinas Kesehatan

<https://lebakab.bps.go.id>

PETA WILAYAH KECAMATAN WANASALAM
MAP OF LEBAK WANASALAM SUBDISTRICT



KEPALA BPS KABUPATEN LEBAK
CHIEF STATISTICIAN OF LEBAK REGENCY



Tri Tjahjo Purnomo M.Si



KATA PENGANTAR

Kami panjatkan puji syukur kehadirat Allah SWT bahwasannya atas berkat dan rahmatNya Publikasi Kecamatan Wanasalam Dalam Angka Tahun 2022 dapat diterbitkan. Adapun publikasi ini merupakan publikasi rutin yang disusun tiap tahun oleh Koordinator Statistik Kecamatan (KSK) Wanasalam.

Publikasi ini memuat gambaran umum Kecamatan Wanasalam yang menyangkut keadaan Geografis, Pemerintahan, Kependudukan, Pendidikan, Kesehatan dan lain-lain. Informasi yang terdapat dalam publikasi ini kualitasnya tergantung dari ketersediaan data di masing-masing Dinas/UPT yang berada di Wilayah Kecamatan Banajarsari dan aparat desa sebagai responden, namun, kualitas dan kuantitas data senantiasa terus kami tingkatkan, sehingga dari tahun ke tahun data yang dihasilkan dapat lebih baik. Kami sadari bahwa publikasi ini masih jauh dari sempurna, untuk itu, kami mengharapkan saran dan kritik untuk perbaikan publikasi ini di masa mendatang.

Atas kerjasama dan perhatian dari berbagai pihak yang telah mendukung terbitnya publikasi ini, kami haturkan banyak terima kasih, semoga publikasi ini dapat bermanfaat bagi banyak pihak.

Rangkasbitung, September 2022

Kepala BPS

Kabupaten Lebak



Tri Ijahjo Purnomo M.Si



PREFACE

We express our gratitude to Allah SWT that for His blessings and mercy the Wanasalam District Publication in Figures 2022 can be published. This publication is a routine publication which is compiled annually by the District Statistics Coordinator (KSK) Wanasalam.

This publication contains a general description of Wanasalam District concerning the Geographical Condition, Government, Population, Education, Health and others. The quality of the information contained in this publication depends on the availability of data in each Service/UPT located in the District of Banajarsari and village officials as respondents, however, we continue to improve the quality and quantity of data, so that from year to year the data generated can be better. We realize that this publication is still far from perfect, for that, we expect suggestions and criticisms for the improvement of this publication in the future.

For the cooperation and attention of various parties who have supported the publication of this publication, we thank you very much, hopefully this publication can be useful for many parties.

Rngkasbitung, September 2022
Chief Statistician of
Lebak Regency



Tri Tjahjo Purnomo M.Si

DAFTAR ISI/CONTENTS

	Halaman <i>Page</i>
Kata Pengantar/ <i>Preface</i>	xii
Daftar Isi/ <i>Contents</i>	xiii
Daftar Tabel/ <i>List of Tables</i>	xv
Daftar Gambar/ <i>List of Figures</i>	xxi
Penjelasan Umum/ <i>Explanatory Notes</i>	xxiv
Daftar Singkatan/ <i>List of Abbreviation</i>	xxvi
1. Geografi dan Iklim/ <i>Geography and Climate</i>	1
2. Pemerintahan/ <i>Government</i>	11
3. Penduduk/ <i>Population</i>	21
4. Sosial dan Kesejahteraan Rakyat/ <i>Social and Welfare</i>	31
5. Pertanian/ <i>Agriculture</i>	59
6. Pariwisata, Transportasi, dan Komunikasi/ <i>Tourism, Transportation, and Communication</i>	73
7. Perbankan, Koperasi, dan Perdagangan/ <i>Banking, Cooperative, and Trade</i>	87

DAFTAR TABEL/LIST OF TABLES

	Halaman Page
1. GEOGRAFI DAN IKLIM/GEOGRAPHY AND CLIMATE	
1.1 KEADAAN GEOGRAFI GEOGRAPHY CONDITION	
1.1.1 Luas Daerah Menurut Desa/Kelurahan di Kecamatan Wanasalam, 2021 <i>Total Area by Villages/Kelurahan in Wanasalam Subdistrict, 2021</i>	8
1.1.2 Jarak ke Ibukota Kecamatan dan Ibukota Kabupaten/Kota Menurut Desa/Kelurahan di Kecamatan Wanasalam (km), 2021 <i>Distance to the Subdistrict Capital and Regency/Municipal Capital by Villages/Kelurahan in Wanasalam Subdistrict (km), 2021</i>	9
1.2 KEADAAN IKLIM CLIMATE CONDITION	
1.2.1 Pengamatan Unsur Iklim Menurut Bulan di Stasiun Wanasalam, 2021 <i>Observation of Climate Elements by Month at Wanasalam Station, 2021</i>	10
2. PEMERINTAHAN/GOVERNMENT	
2.1 WILAYAH ADMINISTRATIF ADMINISTRATIVE AREA	
2.1.1 Jumlah Rukun Warga (RW) dan Rukun Tetangga (RT) Menurut Desa/Kelurahan di Kecamatan Wanasalam, 2021 <i>Number of Rukun Warga and Rukun Tetangga by Villages/ Kelurahan in Wanasalam Subdistrict, 2021</i>	18
2.2 SUMBER DAYA MANUSIA HUMAN RESOURCES	
2.2.1 Jumlah Pegawai Negeri Sipil Menurut Pemerintah Daerah dan Jenis Kelamin, 2021 <i>Number of Civil Servants by Local Government and Sex, 2021</i>	19
2.2.2 Jumlah Pegawai Negeri Sipil Pemerintah Daerah Kecamatan Wanasalam Menurut Tingkat Pendidikan dan Jenis Kelamin, 2021	

<i>Number of Civil Servants of Wanasalam District Government by Educational Level and Sex, 2021</i>	20
---	----

3. PENDUDUK/POPULATION

3.1	Penduduk, Distribusi Persentase Penduduk, Kepadatan Penduduk, Rasio Jenis Kelamin Penduduk Menurut Desa/Kelurahan di Kecamatan Wanasalam, 2021 <i>Population, Percentage Distribution of Population, Population Density, and Population Sex Ratio by Villages/Kelurahan in Wanasalam Subdistrict, 2021</i>	28
3.2	Jumlah Penduduk Menurut Kelompok Umur dan Jenis Kelamin di Kecamatan Wanasalam, 2021 <i>Population by Age Groups and Sex in Wanasalam Subdistrict, 2021 ...</i>	30

4. SOSIAL DAN KESEJAHTERAAN RAKYAT/SOCIAL AND WELFARE

4.1 PENDIDIKAN EDUCATION

4.1.1	Banyaknya Desa ¹ /Kelurahan yang Memiliki Fasilitas Sekolah Menurut Tingkat Pendidikan di Kecamatan Wanasalam, 2019–2021 <i>Number of Villages¹/Kelurahan Having Educational Facilities by Educational Level in Wanasalam Subdistrict, 2019–2021</i>	38
4.1.2	Jumlah Sekolah Menurut Tingkat Pendidikan di Kecamatan Wanasalam, 2020/2021 dan 2021/2022 <i>Number of Schools by Educational Level in Wanasalam Subdistrict, 2020/2021 and 2021/2022.....</i>	39
4.1.3	Jumlah Guru Menurut Tingkat Pendidikan di Kecamatan Wanasalam, 2020/2021 dan 2021/2022 <i>Number of Teachers by Educational Level in Wanasalam Subdistrict, 2020/2021 and 2021/2022.....</i>	40
4.1.4	Jumlah Murid Menurut Tingkat Pendidikan di Kecamatan Wanasalam, 2020/2021 dan 2021/2022 <i>Number of Pupils by Educational Level in Wanasalam Subdistrict, 2020/2021 and 2021/2022.....</i>	41

**4.2 KESEHATAN
HEALTH**

4.2.1 Banyaknya Desa¹/Kelurahan yang Memiliki Sarana Kesehatan Menurut Jenis Sarana Kesehatan di Kecamatan Wanasalam, 2019–2021
Number of Villages¹/Kelurahan Health Facilities by Type of Health Facilities in Subdistrict, 2019–2021 42

4.2.2 Banyaknya Warga Penderita Kekurangan Gizi Menurut Desa/Kelurahan di Kecamatan Wanasalam, 2020
Number of People with Malnutrition by Villages/Kelurahan in Wanasalam Subdistrict, 2020 43

**4.3 PERUMAHAN DAN LINGKUNGAN
HOUSING AND ENVIRONMENT**

4.3.1 Banyaknya Desa/Kelurahan Menurut Sumber Air Minum Sebagian Besar Keluarga di Kecamatan Wanasalam, 2019–2021
Number of Villages/Kelurahan by Drinking Water Source of Majority Family in Wanasalam Subdistrict, 2019–2021 44

4.3.2 Banyaknya Keluarga Menurut Desa/Kelurahan dan Jenis Pengguna Listrik di Kecamatan Wanasalam, 2021
Number of Family by Villages/Kelurahan and Type of Electricity Consumer in Wanasalam Subdistrict, 2021 45

4.3.3 Banyaknya Desa/Kelurahan Menurut Sumber Penerangan Jalan Utama Desa/Kelurahan di Kecamatan Wanasalam, 2019–2021
Number of Villages/Kelurahan by Source of Villages/Kelurahan's Main Street Illumination in Wanasalam Subdistrict, 2019–2021 46

4.3.4 Banyaknya Desa/Kelurahan Menurut Penggunaan Fasilitas Tempat Buang Air Besar Sebagian Besar Keluarga di Kecamatan Wanasalam, 2019–2021
Number of Villages/Kelurahan by Toilet Facility Used by Majority Family in Wanasalam Subdistrict, 2019–2021 47

4.3.5 Banyaknya Desa/Kelurahan Menurut Jenis Bahan Bakar untuk Memasak yang Digunakan Sebagian Besar Keluarga di Kecamatan Wanasalam, 2021
Number of Villages/Kelurahan by Type of Cooking Fuel Used by Majority Family in Wanasalam Subdistrict, 2021 48

4.4 AGAMA DAN SOSIAL LAINNYA

RELIGION AND OTHER SOCIAL AFFAIRS

4.4.1	Jumlah Tempat Peribadatan Menurut Desa/ Kelurahan di Kecamatan Wanasalam, 2021 <i>Number of Worship Places by Villages/Kelurahan in Wanasalam Subdistrict, 2021</i>	49
4.4.2	Banyaknya Kejadian Bencana Alam Menurut Desa/Kelurahan dan Jenis Bencana Alam di Kecamatan Wanasalam, 2020 <i>Number of Natural Disaster Events by Villages/Kelurahan and Type of Natural Disaster in Wanasalam Subdistrict, 2020</i>	50
4.4.3	Banyaknya Korban Jiwa Akibat Bencana Alam Menurut Desa/Kelurahan dan Jenis Bencana Alam di Kecamatan Wanasalam, 2020 <i>Number of Fatalities Due to Natural Disasters by Villages/Kelurahan and Type of Natural Disaster in Wanasalam Subdistrict, 2020</i>	53
4.4.4	Keberadaan Fasilitas/Upaya Antisipasi/Mitigasi Bencana Alam Menurut Desa/Kelurahan di Kecamatan Wanasalam, 2021 <i>Existence of Facilities/Efforts for Anticipation/Mitigation of Natural Disasters by Villages/Kelurahan by Villages/Kelurahan in Wanasalam Subdistrict, 2021</i>	56
4.4.5	Banyaknya Desa/Kelurahan yang Memiliki Kelompok Kegiatan Olahraga Menurut Jenis Olahraga dan Ketersediaan Fasilitas/ Lapangan Olahraga di Kecamatan Wanasalam, 2021 <i>Number of Villages/Kelurahan Having Sport Activities Groups by Type of Sport and Availability of Sport Facilities/Fields in Wanasalam Subdistrict, 2021</i>	58
5.	PERTANIAN/AGRICULTURE	
5.1	Luas Panen Tanaman Sayuran dan Buah- buahan Semusim Menurut Jenis Tanaman di Kecamatan Wanasalam (ha), 2018–2021 <i>Harvested Area of Seasonal Vegetables and Fruits by Kind of Plant in Wanasalam Subdistrict (ha), 2018–2021</i>	66
5.2	Produksi Tanaman Sayuran dan Buah-buahan Semusim Menurut Jenis Tanaman di Kecamatan Wanasalam (kuintal), 2018–2021	

	<i>Production of Seasonal Vegetables and Fruits by Kind of Plant in Malingping Subdistrict (quintal), 2018–2021</i>	67
5.3	Luas Panen Tanaman Biofarmaka Menurut Jenis Tanaman di Kecamatan Wanasalam (m ²), 2018–2021 <i>Harvested Area of Medicinal Plants by Kind of Plant in Wanasalam Subdistrict (m²), 2018–2021.....</i>	68
5.4	Produksi Tanaman Biofarmaka Menurut Jenis Tanaman di Kecamatan Wanasalam (kg), 2018–2021 <i>Production of Medicinal Plants by Kind of Plant in Wanasalam Subdistrict (kg),2018–2021</i>	69
5.5	Luas Panen Tanaman Hias Menurut Jenis Tanaman di Kecamatan Wanasalam (m ²), 2018–2021 <i>Harvested Area of Ornamental Plants by Kind of Plant in Wanasalam Subdistrict (m²), 2018–2021.....</i>	70
5.6	Produksi Tanaman Hias Menurut Jenis Tanaman di Kecamatan Wanasalam (tangkai), 2018–2021 <i>Production of Ornamental Plants by Kind of Plant in Wanasalam Subdistrict (stalks), 2018–2021</i>	71
5.7	Produksi Buah-Buahan dan Sayuran Tahunan Menurut Jenis Tanaman di Kecamatan Wanasalam (kuintal), 2018–2021 <i>Production of Annual Fruits and Vegetables by Kind of Plant in Wanasalam Subdistrict (quintal), 2018–2021.....</i>	72
6.	PARIWISATA, TRANSPORTASI, DAN KOMUNIKASI/TOURISM, TRANSPORTATION, AND COMMUNICATION	
6.1	PARIWISATA TOURISM	
6.1.1	Jumlah Sarana Akomodasi Menurut Desa/Kelurahan dan Jenis Akomodasi di Kecamatan Wanasalam, 2021 <i>Number of Accomodation Facilities by Villages/Kelurahan and Type of Accomodation in Wanasalam Subdistrict, 2021</i>	80
6.2	TRANSPORTASI TRANSPORTATION	
6.2.1	Prasarana dan Sarana Transportasi Antar Desa/Kelurahan Menurut Desa/Kelurahan di Kecamatan Wanasalam, 2021	

	<i>Inter-Villages/Kelurahan Transportation Infrastructure and Facilities by Villages/Kelurahan in Wanasalam Subdistrict, 2021</i>	81
6.3	KOMUNIKASI COMMUNICATION	
6.2.2	Keberadaan Kantor Pos/Pos Pembantu/Rumah Pos, Pos Keliling, dan Perusahaan/Agen Jasa Ekspedisi Swasta Menurut Desa/Kelurahan di Kecamatan Wanasalam, 2021 <i>Number of Post Office/Subsidiary of Post Office, Mobile Portal Service, Private Expedition Service Company by Villages/Kelurahan in Wanasalam Subdistrict, 2021</i>	83
6.3.1	Jumlah Menara Telepon seluler dan Operator Layanan Komunikasi Telepon Seluler Menurut Desa/Kelurahan di Kecamatan Wanasalam, 2021 <i>Number of Base Transceiver Station (BTS) and Cellular Phone Communication Service Operators by Villages/Kelurahan in Wanasalam Subdistrict, 2021</i>	84
6.3.2	Kekuatan Sinyal Telepon Seluler dan Jenis Sinyal Internet Telepon Seluler Menurut Desa/Kelurahan di Kecamatan Wanasalam, 2021 <i>The Strenght of Celular Phone Signal by Villages/Kelurahan in Manasalam Subdistrict, 2021</i>	85
7.	PERBANKAN, KOPERASI, DAN PERDAGANGAN/BANKING, COOPERATIVE, AND TRADE	
7.1	Banyaknya Sarana Lembaga Keuangan Bank Menurut Desa/Kelurahan dan Jenis Bank di Kecamatan Wanasalam, 2021 <i>Number of Bank by Villages/Kelurahan and Type of Bank in Wanasalam Subdistrict, 2021</i>	94
7.2	Banyaknya Koperasi Aktif Menurut Menurut Desa/Kelurahan dan Jenis Koperasi di Kecamatan Wanasalam, 2021 <i>Number of Cooperative by Villages/Kelurahan and Type of Cooperative in Wanasalam Subdistrict, 2021</i>	95
7.3	Banyaknya Sarana Perdagangan Menurut Desa/Kelurahan dan Jenis Sarana Perdagangan di Kecamatan Wanasalam, 2021 <i>Number of Trade Facilities by Villages/Kelurahan and Type of Trade Facilities in Wanasalam Subdistrict, 2021</i>	97

DAFTAR GAMBAR/LIST OF FIGURES

	Halaman Page
1.1 Luas Daerah menurut Desa/Kelurahan (%), 2021 <i>Total Area by Village/Kelurahan (%), 2021</i>	6
1.2 Jarak ke Ibukota Kecamatan Menurut Desa/ Kelurahan di Kecamatan Wanasalam (km), 2021 <i>Distance to the Subdistrict Capital by Village/Kelurahan in Wanasalam Subdistrict (km), 2021</i>	7
2.1	16
2.2	17
3.1	26
3.2	27
4.1	36
4.2	37
5.1	64
5.2	65

6.1	...	78
6.2	...	79
7.1	...	92
7.2	...	93

<https://lebakkab.bps.go.id>

PENJELASAN UMUM/EXPLANATORY NOTES

Tanda-tanda, satuan-satuan, dan lain-lainnya yang digunakan dalam publikasi ini adalah sebagai berikut:

Symbols, measurement units, and acronyms which are used in this publication, are as follows:

1. TANDA-TANDA/SYMBOLS

Data tidak tersedia/ <i>Data not available</i>	: ...
Tidak ada atau nol / <i>Null or zero</i>	: -
Data dapat diabaikan/ <i>Data negligible</i>	: 0
Tanda decimal/ <i>Decimal point</i>	: ,
Data tidak dapat ditampilkan/ <i>Not applicable</i>	: NA
Angka estimasi/ <i>Estimated figures</i>	: e
Angka diperbaiki/ <i>Revised figures</i>	: r
Angka sementara/ <i>Preliminary figures</i>	: x
Angka sangat sementara/ <i>Very preliminary figures</i>	: xx
Angka sangat sangat sementara/ <i>Very very preliminary figures</i>	: xxx

2. SATUAN/UNITS

barel/ <i>barrel</i>	: 158,99 liter/ <i>litres</i> = 1/6,2898 m ³
hektar (ha)/ <i>hectare (ha)</i>	: 10 000 m ²
kilometer (km)/ <i>kilometres (km)</i>	: 1 000 meter/ <i>meters (m)</i>
knot/ <i>knot</i>	: 1,8523 km/jam (<i>km/hour</i>)
kuintal/ <i>quintal</i>	: 100 kg
KWh	: 1 000 Watt hour
MWh	: 1 000 KWh
liter (untuk beras)/ <i>litre (for rice)</i>	: 0,80 kg
MMSCF	: 1/35,3 m ³
metrik ton (m.ton)/ <i>metric ton (m. ton)</i>	: 0,98421 long ton = 1 000 kg
ons/ <i>ounce</i>	: 28,31 gram/ <i>grams</i>
ton	: 1 000 kg

Satuan lain: buah, dus, butir, helai/lembar, kaleng, batang, pulsa, ton kilometer (ton-km), jam, menit, persen (%).

Other units: unit, pack, pieces, sheet, tin, pulse, ton-kilometres(ton-km), hour, minute, percent (%).

Perbedaan angka di belakang koma disebabkan oleh pembulatan angka.
The difference in decimal numbers is caused by rounding.

DAFTAR SINGKATAN/LIST OF ABBREVIATION

SI	: Stasiun Iklim/ <i>Climate Station</i>
SMPK	: Stasiun Meterologi Pertanian Khusus/ <i>Special Agricultural Meteorological Station</i>
t.t	: Tempat tidur/ <i>Bed</i>
BCG	: Bacillus Calmette Guerin
DPT	: Difteri, Pertusis, Tetanus/ <i>Diphtheria, Tetanus, and Pertussis</i>
TT	: Tetanus Toxoid
IOT	: Industri Obat Tradisional/ <i>Traditional Medicine Industry</i>
IKOT	: Industri Kecil Obat Tradisional/ <i>Traditional Medicine Small Industry</i>
Alkes	: Alat kesehatan/ <i>Health Kits</i>
PKRT	: Perbekalan Kesehatan Rumah tangga/ <i>Household Health Logistics</i>
Kompl	: Komplemen/ <i>Complement</i>
IRTP	: Industri Pangan Produksi Rumah Tangga/ <i>Foods Home Industry</i>
PBF	: Pedagang Besar Farmasi/ <i>Pharmacy Whole-seller</i>
GFK	: Gudang Farmasi Kab/Kota/Regency/ <i>Municipality Pharmacy Warehouse</i>
RB	: Rumah Bersalin/ <i>Delivery House</i>
Pustu	: Puskesmas pembantu/ <i>Auxiliary Public Health Center</i>
BP	: Balai Pengobatan/ <i>Polyclinic</i>
TPS	: Tempat Pembuangan Sampah Sementara / <i>landfill</i>
Jamkesmas	: Jaminan kesehatan masyarakat miskin/ <i>Poor public health insurance</i>
PJKMU	: Program Jaminan Kesehatan Masyarakat Umum/ <i>General Public Health Insurance Program</i>
SIUP	: Surat Ijin Usaha Perdagangan/ <i>Trading Permission Letter</i>
TDP	: Tanda Daftar Perusahaan/ <i>Company Registration Identity</i>
API	: Angka Pengenal Importir/ <i>Importer's Identity Number</i>



GEOGRAFI DAN IKLIM
GEOGRAPHY AND CLIMATE

<https://lebakkab.bps.go.id>

PENJELASAN TEKNIS

1 Topografi adalah keadaan muka bumi pada suatu kawasan atau daerah.

- a. Puncak adalah bagian paling atas gunung/pegunungan.
- b. Lereng adalah bagian dari gunung/pegunungan/bukit yang letaknya di antara puncak sampai lembah.
- c. Lembah adalah daerah rendah diantara dua gunung/pegunungan atau daerah yang mempunyai kedudukan lebih rendah dibandingkan daerah sekitarnya. Lembah di daerah pegunungan lipatan sering disebut sinklin. Lembah di daerah pegunungan patahan disebut graben atau slenk. Sedangkan lembah di daerah .
- d. yang bergunung-gunung disebut lembah antar pegunungan.

2. Dataran adalah bagian atau sisi bidang tanah yang tampak datar, rata, dan membentang.

TECHNICAL NOTES

1. *Topography is the state of the earth in a certain area or region.*

- a. *Peak is the highest part of mount/ mountain.*
 - b. *Slope is part of the mount/ mountain/hill which lies between the peak to the valley.*
 - c. *Valley is a low area between two mounts/mountains or area that have a position lower than the surrounding*
 - d. *areas. Valley in mountainous area is often called syncline. Valley in a mountainous area is called graben fault or slenk. While the valley in the mountainous area is called the valley between the mountains*
2. *Flat is a part or side of parcels of land that looked plane, flat, and stretches*

<https://lebakkab.bps.go.id>

ULASAN

Secara geografis Kecamatan Wanasalam terletak pada 06050'40" - 06054'40" Lintang Selatan dan 105052'40"-105058'40" Bujur Timur, dengan batas-batas sebagai berikut:

Selatan	:	Samudera Indonesia
Utara	:	Kecamatan Banjarsari
Timur	:	Kecamatan Malingping
Barat	:	Kabupaten Pandeglang

Kecamatan Wanasalam memiliki luas wilayah 134,29 km² (sekitar 4,41 persen) dari luas wilayah Kabupaten. Letak geografis Kecamatan Wanasalam berada dibagian selatan Kabupaten Lebak dengan jarak tempuh sekitar 98 km, dari Ibukota kabupaten Lebak.

DESCRIPTION

Geographically, Wanasalam District is located at 06050'40" - 06054'40" South Latitude and 105052'40"-105058'40" East Longitude, with the following boundaries:

<i>South</i>	<i>:</i>	<i>Indonesian Ocean</i>
<i>North</i>	<i>:</i>	<i>Banjarsari</i>
<i>East</i>	<i>:</i>	<i>Malingping</i>
<i>West</i>	<i>:</i>	<i>Pandeglang Regency</i>

Wanasalam sub-district has an area of 134.29 km² (about 4.41 percent) of the total area of the district. The geographical location of Wanasalam District is in the southern part of Lebak Regency with a distance of about 98 km, from the capital of Lebak Regency.

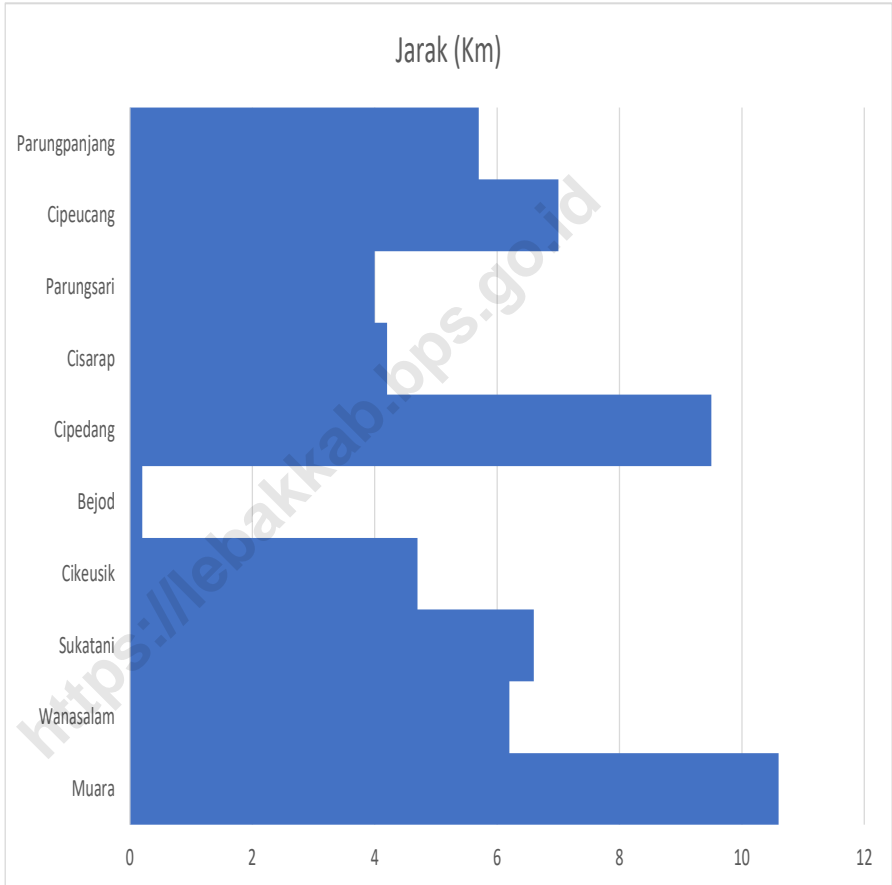
Gambar 1.1 Luas Daerah menurut Desa/Kelurahan (%), 2021
Figures *Total Area by Village/Kelurahan (%), 2021*



Sumber/Source :

Gambar 1.2
Figures

Jarak ke Ibukota Kecamatan Menurut Desa/Kelurahan di Kecamatan Wanasalam (km), 2021
Distance to the Subdistrict Capital by Village/Kelurahan in Wanasalam Subdistrict (km), 2021



Sumber/Source: ...

1.1 KEADAAN GEOGRAFI GEOGRAPHY CONDITION

Tabel 1.1.1 Luas Daerah Menurut Desa/Kelurahan di Kecamatan Wanasalam, 2021
Table Total Area by Villages/Kelurahan in Wanasalam Subdistrict, 2021

Desa/Kelurahan Village/Kelurahan	Luas Total Area (km ² /sq,km)	Persentase terhadap Luas Kecamatan Percentage to Subdistrict Area
(1)	(2)	(3)
Muara	12,1	9%
Wanasalam	12,83	10%
Sukatani	10,67	8%
Cikeusik	9,19	7%
Bejod	10,37	8%
Cipedang	9,27	7%
Cisarap	11,36	9%
Parungsari	10,06	8%
Cipeucang	9,06	7%
Parungpanjang	11,13	8%
Katapang	7,37	6%
Cilangkap	12,89	10%
Krg, Pamidangan	7,13	5%
Kecamatan Wanasalam	133,43	100%

Catatan/Note: ...

Sumber/Source: ...

Tabel 1.1.2
Table

Jarak ke Ibukota Kecamatan dan Ibukota Kabupaten/Kota Menurut Desa/Kelurahan di Kecamatan Wanasalam (km), 2021
Distance to the Subdistrict Capital and Regency/Municipal Capital by Villages/Kelurahan in Wanasalam Subdistrict (km), 2021

Desa/Kelurahan Village/Kelurahan	Jarak ke Ibukota Kecamatan Distance to Subdistrict Capital	Jarak ke Ibukota Kabupaten/ Kota Distance to Regency/Municipal Capital
(1)	(2)	(3)
Muara	10,6	100,2
Wanasalam	6,2	95,5
Sukatani	6,6	92,6
Cikeusik	4,70	93,0
Bejod	0,20	98,0
Cipedang	9,5	101,0
Cisarap	4,2	99,4
Parungsari	4,0	113,0
Cipeucang	7,0	92,0
Parungpanjang	5,7	114,0
Katapang	7,1	115,0
Cilangkap	9,0	117,0
Krg. Pamidangan	10,6	119,0

Catatan/Note: ...

Sumber/Source: BPS, Pendataan Potensi Desa (Podes) 2021/BPS-Statistics Indonesia, Village Potential Data Collecting 2021

1.2 KEADAAN IKLIM CLIMATE CONDITION

Tabel 1.2.1 **Pengamatan Unsur Iklim Menurut Bulan di Stasiun Wanasalam, 2021**
Table *Observation of Climate Elements by Month at Wanasalam Station, 2021*

Bulan Month	Jumlah Curah Hujan Number of Precipitation (mm)	Jumlah Hari Hujan (hari) Number of Rainy Days (day)
(1)	(2)	(3)
Januari/January
Februari/February
Maret/March
April/April
Mei/May
Juni/June
Juli/July
Agustus/August
September/September
Oktober/October
November/November
Desember/December

Catatan/Note: ...

Sumber/Source: ...



**PEMERINTAHAN
GOVERNMENT**

<https://lebakkab.bps.go.id>

PENJELASAN TEKNIS

1. Pemerintah Kabupaten Lebak dipimpin oleh Bupati, dibantu oleh Sekretaris Daerah dan oleh Perangkat Daerah Kabupaten Lebak

TECHNICAL NOTES

1. *The government structure of Lebak Regency is led by mayor, vice mayor, and assisted by local instruments*

<https://lebakkab.bps.go.id>

<https://lebakkab.bps.go.id>

ULASAN

Berdasarkan UU No. 32 Tahun 2004, dan Peraturan Daerah Provinsi Banten Nomor 10 Tahun 2008 tentang pemerintahan daerah. Pemerintahan kecamatan dipimpin oleh seorang camat yang berkedudukan di bawah dan bertanggung jawab kepada Bupati/Walikota. Sedangkan Desa/Kelurahan dipimpin oleh seorang Kepala Desa/Lurah yang berkedudukan Lansung di bawah dan bertanggung jawab kepada Bupati/Walikota melalui camat.

DESCRIPTION

Based on Law no. 32 of 2004, and Banten Province Regional Regulation Number 10 of 2008 concerning regional government. The sub-district administration is led by a sub-district head who is under and responsible to the regent/mayor. Meanwhile, the Village/Kelurahan is led by a Village Head/Lurah who is directly under and responsible to the Regent/Mayor through the sub-district head.

<https://lebakkab.bps.go.id>

<https://lebakkab.bps.go.id>

2.1 WILAYAH ADMINISTRATIF ADMINISTRATIVE AREA

Tabel 2.1.1 Jumlah Rukun Warga (RW) dan Rukun Tetangga (RT) Menurut Desa/Kelurahan di Kecamatan Wanasalam, 2021
Table *Number of Rukun Warga and Rukun Tetangga by Villages'/Kelurahan in Wanasalam Subdistrict, 2021*

Desa/Kelurahan <i>Village/Kelurahan</i>	Rukun Warga (RW) <i>Rukun Warga</i>	Rukun Tetangga (RT) <i>Rukun Tetangga</i>
(1)	(2)	(3)
Muara	8	27
Wanasalam	4	24
Sukatani	5	20
Cikeusik	4	12
Bejod	3	24
Cipedang	3	16
Cisarap	6	15
Parungsari	2	10
Cipeucang	4	12
Parungpanjang	4	14
Katapang	3	14
Cilangkap	3	8
Krg. Pamidangan	3	11
Kecamatan Wanasalam		

Catatan/Note: MFD Semester satu tahun 2021

Sumber/Source: BPS

2.2 SUMBER DAYA MANUSIA HUMAN RESOURCES

Tabel 2.2.1 Jumlah Pegawai Negeri Sipil Menurut Pemerintah Daerah dan Jenis Kelamin, 2021
Table *Number of Civil Servants by Local Government and Sex, 2021*

Pemerintah Daerah <i>Local Government</i>	Laki-Laki <i>Male</i>	Perempuan <i>Female</i>	Jumlah <i>Total</i>
(1)	(2)	(3)	(4)
Pemerintah Daerah Kecamatan Wanasalam
Pemerintah Daerah Desa Muara
Pemerintah Daerah Desa Wanasalam
Pemerintah Daerah Desa Sukatani
Pemerintah Daerah Desa Cikeusik
Pemerintah Daerah Desa Bejod
Pemerintah Daerah Desa Cipedang
Pemerintah Daerah Desa Cisarap
Pemerintah Daerah Desa Parungsari
Pemerintah Daerah Desa Cipeucang
Pemerintah Daerah Desa Parungpanjang
Pemerintah Daerah Desa Katapang

Pemerintah Daerah Local Government	Laki-Laki Male	Perempuan Female	Jumlah Total
(1)	(2)	(3)	(4)
Pemerintah Daerah Desa Cilangkap
Pemerintah Daerah Desa Krg. Pamidangan

Catatan/Note: ...

Sumber/Source: ...

Tabel 2.2.2
Table

**Jumlah Pegawai Negeri Sipil Pemerintah Daerah
Kecamatan Wanasalam Menurut Tingkat Pendidikan dan
Jenis Kelamin, 2021**
**Number of Civil Servants of Wanasalam District
Government by Educational Level and Sex, 2021**

Tingkat Pendidikan <i>Educational Level</i>	Laki-Laki <i>Male</i>	Perempuan <i>Female</i>	Jumlah <i>Total</i>
(1)	(2)	(3)	(4)
Sekolah Dasar (SD) <i>Primary School</i>
SMP/Sederajat <i>Junior High School</i>
SMA/Sederajat <i>Senior High School</i>
Diploma I/Akta I <i>Diploma I/Akta I</i>
Diploma II/Akta II <i>Diploma II/Akta II</i>
Diploma III/Akta III <i>Diploma III/Akta III</i>
Diploma IV/Akta IV <i>Diploma IV/Akta IV</i>
S1/Sarjana <i>Under Graduate/Bachelor</i>
S2/Pasca Sarjana <i>Graduate</i>
S3/Doktor/Ph.D <i>Post Graduate</i>
Jumlah/Total

Catatan/Note: ...

Sumber/Source: ...



**PENDUDUK
POPULATION**

<https://lebakkab.bps.go.id>

PENJELASAN TEKNIS

1. Sumber utama data kependudukan adalah Registrasi penduduk di Disdukcapil
2. 4. Kepadatan penduduk adalah rasio
3. banyaknya penduduk per kilometer persegi.
4. Rasio jenis kelamin adalah perbandingan antara penduduk laki-laki dan penduduk perempuan pada suatu wilayah dan waktu tertentu. Biasanya dinyatakan dengan banyaknya penduduk laki-laki untuk 100 penduduk perempuan.

TECHNICAL NOTES

1. *The main source of demographic data is population registration*
2. *population growth within a specified period.*
3. *Population density is ratio of population per square kilometer.*
4. *Sex ratio is the ratio of males population to females population in a given area and time, usually expressed as the number of males for every 100 females.*

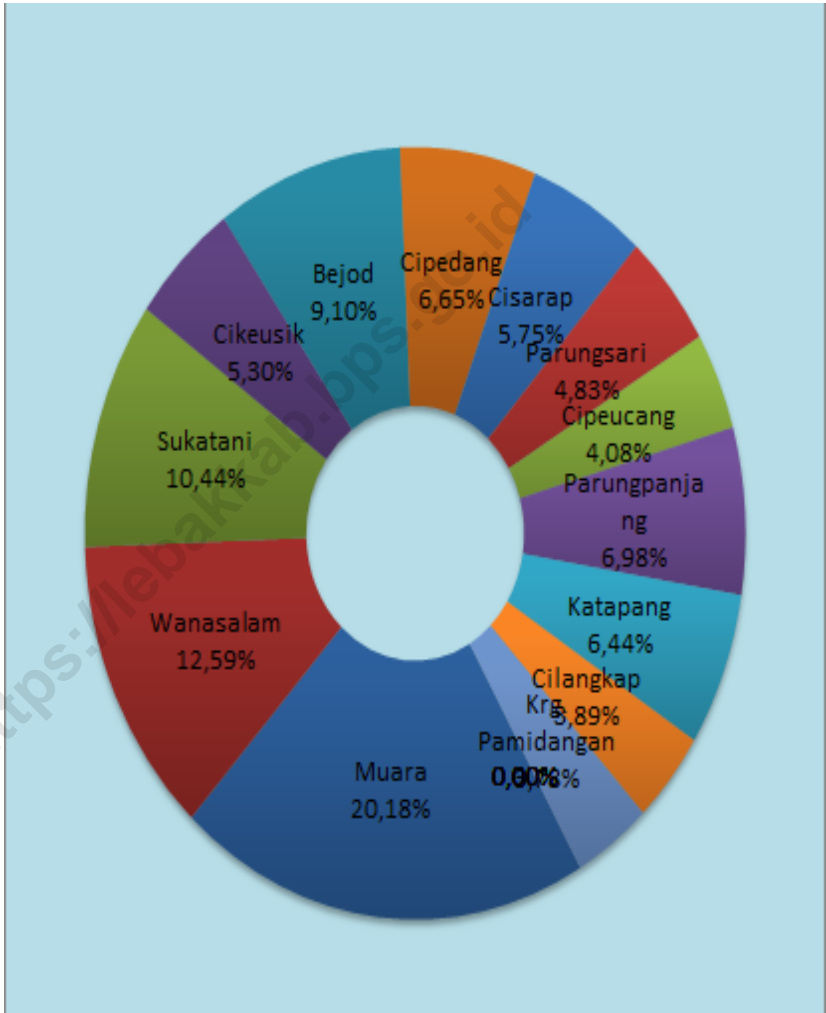
<https://lebakkab.bps.go.id>

ULASAN

DESCRIPTION

<https://lebakkab.bps.go.id>

Gambar 3.1 Komposisi Penduduk Kecamatan Wanasalam Tahun 2022 (persen)
Figures Subdistrict Population Composition Wanasalam in 2022 (percent)



Sumber/Source :

<https://lebakkab.bps.go.id>

Tabel 3.1
Table

Penduduk, Distribusi Persentase Penduduk, Kepadatan Penduduk, Rasio Jenis Kelamin Penduduk Menurut Desa/ Kelurahan di Kecamatan Wanasalam, 2021
Population, Percentage Distribution of Population, Population Density, and Population Sex Ratio by Villages/ Kelurahan in Wanasalam Subdistrict, 2021

Desa/Kelurahan <i>Village/Kelurahan</i>	Penduduk/ <i>Population</i>		
	Laki-Laki/ <i>Male</i>	Perempuan/ <i>Female</i>	Jumlah/ <i>Total</i>
(1)	(2)	(3)	(4)
Muara	6 258	6 040	12 298
Wanasalam	3 937	3 737	7 674
Sukatani	3 232	3 129	6 361
Cikeusik	1 672	1 560	3 232
Bejod	2 842	2 703	5 545
Cipedang	2 064	1 989	4 053
Cisarap	1 831	1 675	3 506
Parungsari	1 536	1 407	2 943
Cipeucang	1 280	1 206	2 486
Parungpanjang	2 244	2 012	4 256
Katapang	2 054	1 870	3 924
Cilangkap	1 247	1 124	2 371
Krg. Pamidangan	1 184	1 118	2 302
Kecamatan Wanasalam	31 381	29 570	60 951

Lanjutan Tabel/*Continued Table 3.1*

Desa/Kelurahan <i>Village/Kelurahan</i>	Persentase Penduduk <i>Percentage of Total Population</i>	Kepadatan Penduduk (per Km ²) <i>Population Density per sq.km</i>	Rasio Jenis Kelamin Penduduk <i>Population Sex Ratio</i>
(1)	(5)	(6)	(7)
Muara	20,18%	1 016	103,61%
Wanasalam	12,59%	598	105,35%
Sukatani	6,65%	437	103,77%
Cikeusik	5,30%	352	107,18%
Bejod	9,10%	535	105,14%
Cipedang	6,65%	437	103,77%
Cisarap	5,75%	309	109,31%
Parungsari	4,83%	293	109,17%
Cipeucang	4,08%	274	106,14%
Parungpanjang	6,98%	382	111,53%
Katapang	6,44%	532	109,84%
Cilangkap	3,89%	184	110,94%
Krg. Pamidangan	3,78%	323	105,90%
Kecamatan Waansalam	100,00%	457	106,12%

Catatan/*Note*: ...Sumber/*Source*: Dinas Kependudukan dan Catatan Sipil Kab.Lebak/ Population and Civil Service of Lebak Regency

Tabel 3.2
Table

Jumlah Penduduk Menurut Kelompok Umur dan Jenis Kelamin di Kecamatan Wanasalam, 2021
Population by Age Groups and Sex in Wanasalam Subdistrict, 2021

Kelompok Umur Age Groups	Jenis Kelamin/Sex		
	Laki-Laki Male	Perempuan Female	Jumlah Total
(1)	(2)	(3)	(4)
0 - 4	2 782	2 414	5 196
5 - 9	3 109	2 821	5 930
10 - 14	2 935	2 727	5 662
15 - 19	2 147	2 148	4 295
20 - 24	3 072	2 802	5 874
25 - 29	2 845	2 557	5 402
30 - 34	2 552	2 423	4 975
35 - 39	2 563	2 553	5 116
40 - 44	2 269	2 342	4 611
45 - 49	1 935	1 877	3 812
50 - 54	1 756	1 664	3 420
55 - 59	1 219	1 189	2 408
60 - 64	987	853	1 840
65 - 69	494	436	930
70 - 74	348	390	738
75 +	368	374	742
Kecamatan Wanasalam	31 381	29 570	60 951

Catatan/Note: ...

Sumber/Source: Dinas Kependudukan dan Catatan Sipil Kab.Lebak/ Population and Civil Service of Lebak Regency

04

SOSIAL DAN KESEJAHTERAAN RAKYAT
SOCIAL AND WELFARE

<https://lebakkab.bps.go.id>

PENJELASAN TEKNIS

1. Jenjang Pendidikan Formal terdiri atas pendidikan dasar, pendidikan menengah, dan pendidikan tinggi. Jenis pendidikan yang diajarkan mencakup pendidikan umum, kejuruan, akademik, profesi, vokasi, keagamaan, dan khusus.
 - a. Pendidikan Dasar berbentuk Sekolah Dasar (SD) dan Madrasah Ibtidaiyah (MI) atau bentuk lain yang sederajat serta Sekolah Menengah Pertama (SMP) dan Madrasah Tsanawiyah (MTs), atau bentuk lain yang sederajat.
 - b. Pendidikan Menengah berbentuk Sekolah Menengah Atas (SMA), Madrasah Aliyah (MA), Sekolah Menengah Kejuruan (SMK), dan Madrasah Aliyah Kejuruan (MAK), atau bentuk lain yang sederajat

TECHNICAL NOTES

1. *The Formal Education Level consists of primary education, secondary education, and high education. The kind of education that taught consists of general education, vocational, academic, professional, religious, and specific education.*
 - a. *The Primary Education consists of Elementary School and Islamic Elementary School or other equivalent forms and Junior High School and MTs, or other equivalent forms.*
 - b. *The Secondary Education consists of the senior high school, MA, Vocational School, and Vocational Madrasah Aliyah, or other equivalent forms.*

<https://lebakkab.bps.go.id>

ULASAN

Pendidikan merupakan kebutuhan dasar yang harus terpenuhi dalam diri setiap manusia untuk meningkatkan kualitas sumber daya manusia yang siap dan menunjang dalam upaya pembangunan di segala sektor.

DESCRIPTION

Education is a basic need that must be fulfilled in every human being to improve the quality of human resources who are ready and supportive in development efforts in all sectors.

<https://lebakkab.bps.go.id>

<https://lebakkab.bps.go.id>

4.1 PENDIDIKAN EDUCATION

Tabel 4.1.1 Banyaknya Desa¹/Kelurahan yang Memiliki Fasilitas Sekolah Menurut Tingkat Pendidikan di Kecamatan Wanasalam, 2019–2021
Number of Villages¹/Kelurahan Having Educational Facilities by Educational Level in Wanasalam Subdistrict, 2019–2021

Tingkat Pendidikan Educational Level	2019	2020	2021
(1)	(2)	(3)	(4)
Sekolah Dasar (SD) <i>Primary School</i>	13	13	13
Madrasah Ibtidaiyah (MI) <i>Madrasah Ibtidaiyah</i>	12	12	12
Sekolah Menengah Pertama (SMP) <i>Junior High School</i>	8	9	9
Madrasah Tsanawiyah (MTs) <i>Madrasah Tsanawiyah (MTs)</i>	11	11	11
Sekolah Menengah Atas (SMA) <i>Senior High School</i>	10	3	3
Sekolah Menengah Kejuruan (SMK) <i>Vocational High School</i>	9	4	4
Madrasah Aliyah (MA) <i>Madrasah Aliyah</i>	5	3	3
Akademi/Perguruan Tinggi <i>Academy/University</i>	-	-	-

Catatan/Note: ¹Desa pada tabel ini termasuk Unit Permukiman Transmigrasi (UPT) yang masih dibina oleh kementerian terkait/
Villages in this table include Transmigration Settlement Unit which is still fostered by the relevant ministries.

Sumber/Source: BPS, Pendataan Potensi Desa (Podes) 2020 dan 2021/BPS-Statistics Indonesia, *Village Potential Data Collecting 2020 and 2021*

Tabel 4.1.2 Jumlah Sekolah Menurut Tingkat Pendidikan di Kecamatan Wanasalam, 2020/2021 dan 2021/2022
Table Number of Schools by Educational Level in Wanasalam Subdistrict, 2020/2021 and 2021/2022

Tingkat Pendidikan Educational Level	Negeri/Public		Swasta/Private		Jumlah/Total	
	2020/2021	2021/2022	2020/2021	2021/2022	2020/2021	2021/2022
(1)	(2)	(3)	(4)	(5)	(6)	(7)
Taman Kanak-Kanak (TK) ¹ /Kindergarten ¹	1	1	8	8	9	9
Raudatul Athfal (RA) ² Raudatul Athfal (RA) ²	-	-	6	6	6	6
Sekolah Dasar (SD) ¹ Elementary Schools ¹	25	25	3	3	28	28
Madrasah Ibtidaiyah (MI) ² /Madrasah Ibtidaiyah (MI) ²	-	-	20	20	20	20
Sekolah Menengah Pertama (SMP) ¹ /Junior High Schools ¹	5	5	3	3	8	8
Madrasah Tsanawiyah (MTs) ² /Madrasah Tsanawiyah (MTs) ²	-	-	11	11	11	11
Sekolah Menengah Atas (SMA) ¹ /Senior High Schools ¹	1	1	1	1	2	2
Sekolah Menengah Kejuruan (SMK) ¹ Vocational High Schools ¹	1	1	2	2	3	3
Madrasah Aliyah (MA) ² Madrasah Aliyah (MA) ²	-	-	4	4	4	4

Catatan/Note: ³ Seluruh Raudatul Athfal (RA) berstatus swasta/All Raudatul Athfal (RA) are private

Sumber/Source: ¹ Kementerian Pendidikan, Kebudayaan, Riset, dan Teknologi, Sistem Data Pokok Pendidikan, data semester ganjil laporan sampai dengan 30 November 2021/Ministry of Education, Culture, Research, and Technology, Basic Education Data System, odd semester report data up to 30 November 2021

² Kementerian Agama, EMIS, data semester ganjil laporan sampai dengan 17 Februari 2022/Ministry of Religious Affairs, EMIS, odd semester report data up to 17 February 2022

Tabel 4.1.3 Jumlah Guru Menurut Tingkat Pendidikan di Kecamatan Wanasalam, 2020/2021 dan 2021/2022
Table Number of Teachers by Educational Level in Wanasalam Subdistrict, 2020/2021 and 2021/2022

Tingkat Pendidikan Educational Level	Negeri/Public		Swasta/Private		Jumlah/Total	
	2020/2021	2021/2022	2020/2021	2021/2022	2020/2021	2021/2022
(1)	(2)	(3)	(4)	(5)	(6)	(7)
Taman Kanak-Kanak (TK) ¹ /Kindergarten ¹	2	2	18	18		
Raudatul Athfal (RA) ² Raudatul Athfal (RA) ²
Sekolah Dasar (SD) ^{1,3} Elementary Schools ^{1,3}	211	211	12	12		
Madrasah Ibtidaiyah (MI) ² /Madrasah Ibtidaiyah (MI) ²
Sekolah Menengah Pertama (SMP) ^{1,3} / Junior High Schools ^{1,3}	74	74	24	24		
Madrasah Tsanawiyah (MTs) ² /Madrasah Tsanawiyah (MTs) ²
Sekolah Menengah Atas (SMA) ^{1,3} /Senior High Schools ^{1,3}	38	38	7	7		
Sekolah Menengah Kejuruan (SMK) ^{1,3,4} Vocational High Schools ^{1,3,4}	16	16	1	1		
Madrasah Aliyah (MA) ² Madrasah Aliyah (MA) ²

Catatan/Note: ³ Jumlah guru termasuk kepala sekolah dan guru/The total of teachers including headmaster and teacher.

⁴ Guru yang mengajar di dua sekolah atau lebih dihitung di masing-masing sekolah/Teacher who taught in two schools or more counted in every school.

Sumber/Source: ¹ Kementerian Pendidikan, Kebudayaan, Riset, dan Teknologi, Sistem Data Pokok Pendidikan, data semester ganjil laporan sampai dengan 30 November 2021/Ministry of Education, Culture, Research, and Technology, Basic Education Data System, odd semester report data up to 30 November 2021

² Kementerian Agama, EMIS, data semester ganjil laporan sampai dengan 17 Februari 2022/Ministry of Religious Affairs, EMIS, odd semester report data up to 17 February 2022

Tabel 4.1.4 Jumlah Murid Menurut Tingkat Pendidikan di Kecamatan Wanasalam, 2020/2021 dan 2021/2022
Table Number of Pupils by Educational Level in Wanasalam Subdistrict, 2020/2021 and 2021/2022

Tingkat Pendidikan Educational Level	Negeri/Public		Swasta/Private		Jumlah/Total	
	2020/2021	2021/2022	2020/2021	2021/2022	2020/2021	2021/2022
(1)	(2)	(3)	(4)	(5)	(6)	(7)
Taman Kanak-Kanak (TK) ¹ /Kindergarten ¹	10	10	137	137		
Raudatul Athfal (RA) ² Raudatul Athfal (RA) ²
Sekolah Dasar (SD) ¹ Elementary Schools ¹	3781	3781	388	388		
Madrasah Ibtidaiyah (MI) ² /Madrasah Ibtidaiyah (MI) ²
Sekolah Menengah Pertama (SMP) ¹ /Junior High Schools ¹	970	970	115	115		
Madrasah Tsanawiyah (MTs) ² /Madrasah Tsanawiyah (MTs) ²
Sekolah Menengah Atas (SMA) ¹ /Senior High Schools ¹	477	477	15	15		
Sekolah Menengah Kejuruan (SMK) ¹ Vocational High Schools ¹	131	131	122	122		
Madrasah Aliyah (MA) ² Madrasah Aliyah (MA) ²

Catatan/Note: ...

Sumber/Source: ¹ Kementerian Pendidikan, Kebudayaan, Riset, dan Teknologi, Sistem Data Pokok Pendidikan, data semester ganjil laporan sampai dengan 30 November 2021/Ministry of Education, Culture, Research, and Technology, Basic Education Data System, odd semester report data up to 30 November 2021

² Kementerian Agama, EMIS, data semester ganjil laporan sampai dengan 17 Februari 2022/Ministry of Religious Affairs, EMIS, odd semester report data up to 17 February 2022

4.2 KESEHATAN HEALTH

Tabel 4.2.1 Banyaknya Desa¹/Kelurahan yang Memiliki Sarana Kesehatan Menurut Jenis Sarana Kesehatan di Kecamatan Wanasalam, 2019–2021
Number of Villages¹/Kelurahan Health Facilities by Type of Health Facilities in Wanasalam Subdistrict, 2019–2021

Jenis Sarana Kesehatan Type of Health Facilities	2019	2020	2021
(1)	(2)	(3)	(4)
Rumah Sakit Hospital	-	-	-
Rumah Sakit Bersalin Maternity Hospital	-	-	-
Poliklinik/Balai Pengobatan Polyclinic	2	2	2
Puskesmas Rawat Inap Public Health Center with Inpatient Care	1	1	1
Puskesmas Tanpa Rawat Inap Public Health Center without Inpatient Care	1	1	1
Apotek Pharmacy	2	2	2

Catatan/Note: ...

Sumber/Source: BPS, Pendataan Potensi Desa (Podes) 2019–2021/BPS-Statistics Indonesia, Village Potential Data Collecting 2019–2021

Tabel 4.2.2
Table

Banyaknya Warga Penderita Kekurangan Gizi Menurut Desa/Kelurahan di Kecamatan Wanasalam, 2020
Number of People with Malnutrition by Villages/Kelurahan in Wanasalam Subdistrict, 2020

Desa/Kelurahan Village/Kelurahan	2020
(1)	(2)
Muara	-
Wanasalam	-
Sukatani	-
Cikeusik	-
Bejod	-
Cipedang	-
Cisarap	-
Parungsari	1
Cipeucang	-
Parungpanjang	-
Katapang	-
Cilangkap	-
Krg. Pamidangan	-
Kecamatan Wanasalam	1

Catatan/Note: ...

Sumber/Source: BPS, Pendataan Potensi Desa (Podes) 2021/BPS-Statistics Indonesia, Village Potential Data Collecting 2021

4.3 PERUMAHAN DAN LINGKUNGAN HOUSING AND ENVIRONMENT

Tabel 4.3.1 Banyaknya Desa/Kelurahan Menurut Sumber Air Minum Sebagian Besar Keluarga di Kecamatan Wanasalam, 2019–2021
Number of Villages/Kelurahan by Drinking Water Source of Majority Family in XXX Subdistrict, 2019–2021

Sumber Air Minum Source of Drinking Water	2019	2020	2021
(1)	(2)	(3)	(4)
Air Kemasan Bermerk/ <i>Branded Bottled Water</i>	-	-	-
Air Isi Ulang/ <i>Refill Water</i>	1	2	2
Leding Dengan Meteran/ <i>Metered Piped Water</i>	-	-	-
Leding Tanpa Meteran/ <i>Non Metered Piped Water</i>	2	2	2
Sumur Bor atau Pompa/ <i>Artesian Well or Pumped Water</i>	-	-	-
Sumur/ <i>Well</i>	10	8	8
Mata Air/ <i>Spring</i>	-	-	-
Sungai/Danau/Kolam/ Waduk/Situ/ Embung/Bendungan/ <i>River/Lake/Pond/ Reservoir/Dam</i>	-	1	1
Air Hujan/ <i>Rainwater</i>	-	-	-
Lainnya/ <i>Others</i>	-	-	-

Catatan/Note: ...

Sumber/Source: BPS, Pendataan Potensi Desa (Podes) 2019–2021/BPS-Statistics Indonesia, Village Potential Data Collecting 2019–2021

Tabel 4.3.2 Banyaknya Keluarga Menurut Desa/Kelurahan dan Jenis Pengguna Listrik di Kecamatan Wanasalam, 2021
Table *Number of Family by Villages/Kelurahan and Type of Electricity Consumer in Wanasalam Subdistrict, 2021*

Desa/Kelurahan <i>Village/Kelurahan</i>	Pengguna Listrik <i>Electricity Consumer</i>			Bukan Pengguna Listrik <i>Not Electricity Consumer</i>
	PLN <i>State Electricity Company</i>	Non PLN <i>Non-State Electricity Company</i>	Jumlah <i>Total</i>	
(1)	(2)	(3)	(4)	(5)
Muara	3 200	-	3 200	2
Wanasalam	2 216	-	2 216	-
Sukatani	1 543	116	1 659	-
Cikeusik	987	-	987	14
Bejod	1 794	-	1 794	-
Cipedang	1 436	-	1 436	-
Cisarap	996	21	1 017	-
Parungsari	784	-	784	-
Cipeucang	765	6	771	-
Parungpanjang	1 309	-	1 309	-
Katapang	980	-	980	-
Cilangkap	742	-	742	-
Krg. Pamidangan	580	-	580	8
Kecamatan Wanasalam	17 332	143	2 687	24

Catatan/Note: ...

Sumber/Source: BPS, Pendataan Potensi Desa (Podes) 2021/BPS-Statistics Indonesia, Village Potential Data Collecting 2021

Tabel 4.3.3 Banyaknya Desa/Kelurahan Menurut Sumber Penerangan Jalan Utama Desa/Kelurahan di Kecamatan Wanasalam, 2019–2021
Number of Villages/Kelurahan by Source of Villages/Kelurahan's Main Street Illumination in Wanasalam Subdistrict, 2019–2021

Sumber Penerangan Jalan Utama <i>Source of Main Street Illumination</i>	2019	2020	2021
(1)	(2)	(3)	(4)
Listrik Pemerintah/ <i>State Electricity</i>	9	9	9
Listrik Non Pemerintah/ <i>Non-State Electricity</i>	1	-	-
Non Listrik/ <i>Non-Electric</i>	-	-	-

Catatan/Note: ...

Sumber/Source: BPS, Pendataan Potensi Desa (Podes) 2019–2021/BPS-Statistics Indonesia, Village Potential Data Collecting 2019–2021

Tabel 4.3.4 Banyaknya Desa/Kelurahan Menurut Penggunaan Fasilitas Tempat Buang Air Besar Sebagian Besar Keluarga di Kecamatan Wanasalam, 2019–2021
Number of Villages/Kelurahan by Toilet Facility Used by Majority Family in Wanasalam Subdistrict, 2019–2021

Fasilitas Tempat Buang Air Besar <i>Toilet Facility</i>	2019	2020	2021
(1)	(2)	(3)	(4)
Jamban/Toilet	10	10	10
Sendiri/Private	10	10	10
Bersama/Shared	-	-	-
Umum/Public	-	-	-
Bukan Jamban/Non-Toilet	3	3	3
Jumlah/Total	13	13	13

Catatan/Note: ...

Sumber/Source: BPS, Pendataan Potensi Desa (Podes) 2019–2021/BPS-Statistics Indonesia, Village Potential Data Collecting 2019–2021

Tabel 4.3.5
Table

Banyaknya Desa/Kelurahan Menurut Jenis Bahan Bakar untuk Memasak yang Digunakan Sebagian Besar Keluarga di Kecamatan Wanasalam, 2021
Number of Villages/Kelurahan by Type of Cooking Fuel Used by Majority Family in Wanasalam Subdistrict, 2021

Jenis Bahan Bakar untuk Memasak <i>Type of Cooking Fuel</i>	2021
(1)	(2)
Listrik/ <i>Electric</i>	-
Elpiji 5,5 kg/ <i>Blue Gas 5.5 kg-LPG</i>	-
Elpiji 12 kg/ <i>12 kg-LPG</i>	-
Elpiji 3 kg/ <i>3 kg-LPG</i>	6
Gas Kota/ <i>City Gas</i>	-
Biogas/ <i>Biogas</i>	-
Minyak Tanah/ <i>Kerosene</i>	-
Briket/ <i>Briquettes</i>	-
Arang/ <i>Charcoal</i>	-
Kayu Bakar/ <i>Firewood</i>	7
Lainnya/ <i>Others</i>	-
Jumlah/<i>Total</i>	13

Catatan/*Note*: ...

Sumber/*Source*: BPS, Pendataan Potensi Desa (Podes) 2021/*BPS-Statistics Indonesia, Village Potential Data Collecting 2021*

4.4 AGAMA DAN SOSIAL LAINNYA RELIGION AND OTHER SOCIAL AFFAIRS

Tabel 4.4.1 Jumlah Tempat Peribadatan Menurut Desa/Kelurahan di Kecamatan Wanasalam, 2021
Table 4.4.1 Number of Worship Places by Villages/Kelurahan in Wanasalam Subdistrict, 2021

Desa/Kelurahan Village/Kelurahan	Masjid Mosque	Mushola Pray Room	Gereja Protestan Protestant Church	Gereja Katholik Catholic Church	Pura Temple	Vihara
(1)	(2)	(3)	(4)	(5)	(6)	(7)
Muara	6	16	-	-	-	-
Wanasalam	7	16	-	-	-	-
Sukatani	6	12	-	-	-	-
Cikeusik	5	8	-	-	-	-
Bejod	7	21	-	-	-	-
Cipedang	6	3	-	-	-	-
Cisarap	6	9	-	-	-	-
Parungsari	3	8	-	-	-	-
Cipeucang	4	9	-	-	-	-
Parungpanjang	5	11	-	-	-	-
Katapang	5	11	-	-	-	-
Cilangkap	3	10	-	-	-	-
Krg. Pamidangan	5	6	-	-	-	-
Kecamatan Wanasalam	68	140	-	-	-	-

Catatan/Note: ...

Sumber/Source: BPS, Pendataan Potensi Desa (Podes) 2021/BPS-Statistics Indonesia, Village Potential Data Collecting 2021

Tabel 4.4.2
Table

**Banyaknya Kejadian Bencana Alam Menurut Desa/
Kelurahan dan Jenis Bencana Alam di Kecamatan
Wanasalam, 2020**
*Number of Natural Disaster Events by Villages/Kelurahan
and Type of Natural Disaster in Wanasalam Subdistrict,
2020*

Desa/Kelurahan <i>Village/Kelurahan</i>	Gempa Bumi <i>Earthquake</i>	Tsunami <i>Tsunami</i>	Gunung Meletus <i>Volcanic Eruption</i>	Tanah Longsor <i>Landslide</i>
(1)	(2)	(3)	(4)	(5)
Muara	5	-	-	-
Wanasalam	5	-	-	-
Sukatani	-	-	-	-
Cikeusik	-	-	-	-
Bejod	-	-	-	-
Cipedang	5	-	-	-
Cisarap	-	-	-	-
Parungsari	-	-	-	-
Cipeucang	-	-	-	-
Parungpanjang	-	-	-	-
Katapang	-	-	-	-
Cilangkap	-	-	-	-
Krg. Pamidangan	-	-	-	-
Kecamatan Wanasalam	15	-	-	-

Lanjutan Tabel/*Continued Table 4.4.2*

Desa/Kelurahan Village/Kelurahan	Banjir Floods	Banjir Bandang Flash Floods	Kekeringan Drought	Kebakaran Hutan dan Lahan Forest and Land Fires
(1)	(6)	(7)	(8)	(9)
Muara	-	-	1	-
Wanasalam	-	-	1	-
Sukatani	-	-	-	-
Cikeusik	-	-	-	-
Bejod	-	-	-	-
Cipedang	-	-	1	-
Cisarap	1	-	1	-
Parungsari	-	-	1	-
Cipeucang	-	-	-	-
Parungpanjang	-	-	-	-
Katapang	1	-	-	-
Cilangkap	-	-	-	-
Krg. Pamidangan	1	-	-	-
Kecamatan Wanasalam	3	-	5	-

Lanjutan Tabel/*Continued Table* 4.4.2

Desa/Kelurahan Village/Kelurahan	Angin Puyuh/ Puting Beliung/ Topan Tornado/Typhoon	Gelombang Pasang Tidal Wave	Abrasi Abrasion
(1)	(10)	(11)	(12)
Muara	-	2	-
Wanasalam	-	1	-
Sukatani	-	-	-
Cikeusik	-	-	-
Bejod	-	-	-
Cipedang	-	-	-
Cisarap	-	-	-
Parungsari	-	-	-
Cipeucang	-	-	-
Parungpanjang	-	-	-
Katapang	-	-	-
Cilangkap	-	-	-
Krg. Pamidangan	-	-	-
Kecamatan Wanasalam	-	3	-

Catatan/Note: ...

Sumber/Source: BPS, Pendataan Potensi Desa (Podes) 2021/BPS-Statistics Indonesia, Village Potential Data Collecting 2021

Tabel 4.4.3
Table

Banyaknya Korban Jiwa Akibat Bencana Alam Menurut Desa/Kelurahan dan Jenis Bencana Alam di Kecamatan Wanasalam, 2020
Number of Fatalities Due to Natural Disasters by Villages/ Kelurahan and Type of Natural Disaster in Wanasalam Subdistrict, 2020

Desa/Kelurahan <i>Village/Kelurahan</i>	Gempa Bumi <i>Earthquake</i>	Tsunami <i>Tsunami</i>	Gunung Meletus <i>Volcanic Eruption</i>	Tanah Longsor <i>Landslide</i>
(1)	(2)	(3)	(4)	(5)
Muara	-	-	-	-
Wanasalam	-	-	-	-
Sukatani	-	-	-	-
Cikeusik	-	-	-	-
Bejod	-	-	-	-
Cipedang	-	-	-	-
Cisarap	-	-	-	-
Parungsari	-	-	-	-
Cipeucang	-	-	-	-
Parungpanjang	-	-	-	-
Katapang	-	-	-	-
Cilangkap	-	-	-	-
Krg. Pamidangan	-	-	-	-
Kecamatan Wanasalam	-	-	-	-

Lanjutan Tabel/*Continued Table 4.4.3*

Desa/Kelurahan <i>Village/Kelurahan</i>	Banjir <i>Floods</i>	Banjir Bandang <i>Flash Floods</i>	Kekeringan <i>Drought</i>	Kebakaran Hutan dan Lahan <i>Forest and Land Fires</i>
(1)	(6)	(7)	(8)	(9)
Muara	-	-	-	-
Wanasalam	-	-	-	-
Sukatani	-	-	-	-
Cikeusik	-	-	-	-
Bejod	-	-	-	-
Cipedang	-	-	-	-
Cisarap	-	-	-	-
Parungsari	-	-	-	-
Cipeucang	-	-	-	-
Parungpanjang	-	-	-	-
Katapang	-	-	-	-
Cilangkap	-	-	-	-
Krg. Pamidangan	-	-	-	-
Kecamatan Wanasalam	-	-	-	-

Lanjutan Tabel/*Continued Table 4.4.3*

Desa/Kelurahan <i>Village/Kelurahan</i>	Angin Puyuh/ Puting Beliung/ Topan <i>Tornado/Typhoon</i>	Gelombang Pasang <i>Tidal Wave</i>	Abrasi <i>Abrasion</i>
(1)	(10)	(11)	(12)
Muara	-	-	-
Wanasalam	-	-	-
Sukatani	-	-	-
Cikeusik	-	-	-
Bejod	-	-	-
Cipedang	-	-	-
Cisarap	-	-	-
Parungsari	-	-	-
Cipeucang	-	-	-
Parungpanjang	-	-	-
Katapang	-	-	-
Cilangkap	-	-	-
Krg. Pamidangan	-	-	-
Kecamatan Wanasalam	-	-	-

Catatan/Note: ...

Sumber/Source: BPS, Pendataan Potensi Desa (Podes) 2021/BPS-Statistics Indonesia, *Village Potential Data Collecting 2021*

Tabel 4.4.4
Table

Keberadaan Fasilitas/Upaya Antisipasi/Mitigasi Bencana Alam Menurut Desa/Kelurahan di Kecamatan Wanasalam, 2021

Existence of Facilities/Efforts for Anticipation/Mitigation of Natural Disasters by Villages/Kelurahan by Villages/Kelurahan in Wanasalam Subdistrict, 2021

Desa/Kelurahan <i>Village/Kelurahan</i>	Sistem Peringatan Dini Bencana Alam <i>Natural Disaster Early Warning System</i>	Sistem Peringatan Dini Khusus Tsunami <i>Tsunami Early Warning System</i>	Perlengkapan Keselamatan <i>Safety Equipment</i>
(1)	(2)	(3)	(4)
Muara	Ada	Ada	Ada
Wanasalam	Tidak Ada	Tidak Ada	Tidak Ada
Sukatani	Tidak Ada	Tidak Ada	Tidak Ada
Cikeusik	Tidak Ada	Tidak Ada	Tidak Ada
Bejod	Tidak Ada	Tidak Ada	Tidak Ada
Cipedang	Tidak Ada	Tidak Ada	Tidak Ada
Cisarap	Tidak Ada	Tidak Ada	Tidak Ada
Parungsari	Tidak Ada	Tidak Ada	Tidak Ada
Cipeucang	Tidak Ada	Bukan Wilayah Potensi Tsunami	Tidak Ada
Parungpanjang	Tidak Ada	Tidak Ada	Tidak Ada
Katapang	Tidak Ada	Tidak Ada	Tidak Ada
Cilangkap	Tidak Ada	Bukan Wilayah Potensi Tsunami	Tidak Ada
Krg. Pamidangan	Tidak Ada	Bukan Wilayah Potensi Tsunami	Tidak Ada
Kecamatan Wanasalam			

Lanjutan Tabel/*Continued Table* 4.4.4

Desa/Kelurahan <i>Village/Kelurahan</i>	Rambu-Rambu dan Jalur Evakuasi Bencana <i>Sign and Evacuation Route</i>	Pembuatan, Perawatan, atau Normalisasi: Sungai, Kanal, Tanggul, Parit, Drainase, Waduk, Pantai, dll <i>Manufacture, Maintenance, or Normalization: Rivers, Canals, Embankment, etc</i>
(1)	(5)	(6)
Muara	Ada	Ada
Wanasalam	Ada	Tidak Ada
Sukatani	Ada	Tidak Ada
Cikeusik	Tidak Ada	Tidak Ada
Bejod	Tidak Ada	Tidak Ada
Cipedang	Tidak Ada	Tidak Ada
Cisarap	Tidak Ada	Ada
Parungsari	Tidak Ada	Tidak Ada
Cipeucang	Tidak Ada	Tidak Ada
Parungpanjang	Tidak Ada	Tidak Ada
Katapang	Tidak Ada	Tidak Ada
Cilangkap	Tidak Ada	Tidak Ada
Krg. Pamidangan	Tidak Ada	Tidak Ada
Kecamatan Wanasalam		

Catatan/Note: ...

Sumber/Source: BPS, Pendataan Potensi Desa (Podes) 2021/BPS-Statistics Indonesia, Village Potential Data Collecting 2021

Tabel
Table 4.4.5

Banyaknya Desa/Kelurahan yang Memiliki Kelompok Kegiatan Olahraga Menurut Jenis Olahraga dan Ketersediaan Fasilitas/Lapangan Olahraga di Kecamatan Wanasalam, 2021
Number of Villages/Kelurahan Having Sport Activities Groups by Type of Sport and Availability of Sport Facilities/Fields in Wanasalam Subdistrict, 2021

Jenis Olahraga <i>Type of Sport</i>	Kondisi Fasilitas/Lapangan Olahraga <i>Condition of Sport Facilities/Fields</i>			Tidak Ada Fasilitas/ Lapangan Olahraga <i>No Sport Facilities/ Fields</i>
	Baik	Rusak Sedang	Rusak Parah	
(1)	(2)	(3)	(4)	(5)
Sepak Bola/ <i>Soccer</i>	5	6	1	1
Bola Voli/ <i>Volley Ball</i>	4	4	-	5
Bulu Tangkis/ <i>Badminton</i>	3	-	-	10
Bola Basket/ <i>Basket Ball</i>	1	-	-	12
Tenis Lapangan/ <i>Court Tennis</i>	1	-	-	12
Tenis Meja/ <i>Table Tennis</i>	3	-	-	10
Futsal/ <i>Futsal</i>	1	-	-	12
Renang/ <i>Swimming</i>	1	-	-	12
Bela Diri/ <i>Martial Arts</i>	2	-	-	11
Bilyard/ <i>Billiards</i>	-	-	-	13
Fitnes, Aerobik, dll/ <i>Fitness, Aerobics, etc</i>	1	-	-	12
Lainnya/ <i>Others</i>	-	-	-	13

Catatan/Note: ...

Sumber/Source: BPS, Pendataan Potensi Desa (Podes) 2021/BPS-Statistics Indonesia, Village Potential Data Collecting 2021



PERTANIAN
AGRICULTURE

<https://lebakkab.bps.go.id>

PENJELASAN TEKNIS

1. Lahan sawah adalah lahan pertanian yang berpetak-petak dan dibatasi oleh pematang (galengan), saluran untuk menahan/ menyalurkan air, yang biasanya ditanami padi sawah tanpa memandang dari mana diperoleh atau status lahan tersebut. Lahan yang dimaksud termasuk lahan yang terdaftar di Pajak Bumi Bangunan, luran Pembangunan Daerah, lahan bengkok, lahan serobotan, lahan rawa yang ditanami padi dan lahan bekas tanaman tahunan yang telah dijadikan sawah, baik yang ditanami padi, palawija atau tanaman semusim lainnya.
2. Tegal/Kebun adalah lahan pertanian bukan sawah (lahan kering) yang ditanami tanaman semusim atau tahunan dan terpisah dengan halaman sekitar rumah serta penggunaannya tidak berpindah pindah.
3. Ladang/Huma adalah lahan pertanian bukan sawah (lahan kering) yang biasanya ditanami tanaman semusim dan penggunaannya hanya semusim atau dua musim, kemudian akan ditinggalkan bila sudah tidak subur lagi (berpindah-pindah). Kemungkinan lahan ini beberapa tahun kemudian akan dikerjakankembali jika sudah subur.

TECHNICAL NOTES

1. *Wetland is agricultural land that separated by small dykes to resist water, where the main crop is usually wetland paddy without considering where it is got from or the status of the land. It includes the land that is registered at land income tax office, regional development contribution, 'bengkok' land, illegal ownership, swamps for rice cultivation, and annual crop land mark that has been used as rice field, which are both planted with paddy, secondary crops or the other seasonal crops.*
2. *Dry field/Garden is an dryland (unirrigated land) which is planted with seasonal or annual crops and separately from the yard around the house without shifting*
3. *Unirrigated agricultural field / Shifting cultivation land is dryland (unirrigated land) that usually is cultivated for seasonal crops and utilized only for one or two seasons, then it will be left when it is not fertile (shifting). Maybe, this land will be used again in a few years if it has been fertile.*

4. Tanaman sayuran dan buah-buahan semusim. Tanaman sayuran semusim adalah tanaman sumber vitamin, garam mineral dan lain-lain yang dikonsumsi dari bagian tanaman yang berupa daun, bunga, buah, dan umbinya, yang berumur kurang dari satu tahun.
 5. Tanaman buah-buahan semusim adalah tanaman sumber vitamin, garam mineral, dan lain-lain yang dikonsumsi dari bagian tanaman yang berupa buah, berumur kurang dari satu tahun, tidak berbentuk pohon/rumpun tetapi menjalar dan berbatang lunak.
 6. Tanaman buah-buahan tahunan adalah tanaman sumber vitamin, garam mineral, dan lain-lain yang dikonsumsi dari bagian tanaman yang berupa buah dan merupakan tanaman tahunan.
 7. Tanaman sayuran tahunan adalah tanaman sumber vitamin, garam mineral, dan lain-lain yang dikonsumsi dari bagian tanaman yang berupa daun dan atau buah yang berumur lebih dari satu tahun.
4. *Seasonal vegetable and fruit plants. Seasonal vegetable plants are plants which are the sources of vitamin, mineral salt, etc, consumed from the part of the plant in the form of leaf, flower, fruit, and root with the age of less than one year.*
 5. *Seasonal fruit plants are plants which are the sources of vitamin, mineral salt, etc, consumed from the part of the plant in the form of fruits. These plants are creeps with the age of less than one year.*
 6. *Annual fruit and vegetable plants. Annual fruit plants are plants which are the sources of vitamin, contained mineral salt, etc, consumed from the part of plant in the form of fruit and more than one year of age.*
 7. *Annual vegetable plants are plants which are the sources of vitamin, contained mineral salt, etc, consumed from the part of the plant in the form of vegetable and more than one year of age.*

ULASAN

Wanasalam memiliki potensi besar dalam sektor pertanian tanaman pangan dan perikanan. Beberapa komoditas unggulan seperti padi, palawija, hortikultura dan buah-buahan.

Sektor pertanian memberikan andil cukup besar bagi perekonomian di Wanasalam, ditunjang dengan berbagai program usaha tani yang berwawasan bisnis yaitu pengembangan keterpaduan antara pemerintah dan petani, melalui sistem agribisnis untuk mengupayakan swasembada pangan.

DESCRIPTION

Wanasalam has great potential in the agricultural sector of food crops and fisheries. Some of the leading commodities such as rice, secondary crops, horticulture and fruits.

The agricultural sector contributes significantly to the economy in Wanasalam, supported by various business-oriented farming programs, namely the development of integration between the government and farmers, through the agribusiness system to seek food self-sufficiency.

<https://lebakkab.bps.go.id>

Tabel 5.1
Table

Luas Panen Tanaman Sayuran dan Buah-buahan Semusim Menurut Jenis Tanaman di Kecamatan Wanasalam (ha), 2018–2021
Harvested Area of Seasonal Vegetables and Fruits by Kind of Plant in Wanasalam Subdistrict (ha), 2018–2021

Jenis Tanaman Kind of Plants	2018	2019	2020	2021*
(1)	(2)	(3)	(4)	(5)
Sayuran/Vegetables:				
Bawang Merah/Shallots	-	-
Bawang Putih/Garlic	-	-
Cabai Besar/Chili/Big Chili	28	15
Cabai Rawit/Chili/Cayenne Pepper	22	8
Kentang/Potato	-	-
Kubis/Cabbage	-	-
Bayam/ Spinach	35	11
Kacang Panjang/ Long Beans	46	38
Kangkung/ Water Spinach	38	11
Buah–buahan/Fruits:				
Ketimun/ Cucumber	48	53
Terung/ Eggplant	38	19
Tomat/ Tomato	40	7

Catatan/Note: ...

Sumber/Source: BPS, Statistik Pertanian Hortikultura SPH-SBS/BPS-Statistics Indonesia, Agricultural Statistic for Horticulture SPH-SBS

Tabel
5.2
Table

Produksi Tanaman Sayuran dan Buah-buahan Semusim Menurut Jenis Tanaman di Kecamatan Wanasalam (kuintal), 2018–2021
Production of Seasonal Vegetables and Fruits by Kind of Plant in Wanasalam Subdistrict (quintal), 2018–2021

Jenis Tanaman <i>Kind of Plants</i>	2018	2019	2020	2021*
(1)	(2)	(3)	(4)	(5)
Sayuran/Vegetables:				
Bawang Merah/ <i>Shallots</i>	-	-
Bawang Putih/ <i>Garlic</i>	-	-
Cabai Besar/ <i>Chili/Big Chili</i>	590	438
Cabai Rawit/ <i>Chili/Cayenne Pepper</i>	460	219
Kentang/ <i>Potato</i>	-	-
Kubis/ <i>Cabbage</i>	-	-
Bayam/ <i>Spinach</i>	560	710
Kacang Panjang/ <i>Long Beans</i>	840	3 530
Kangkung/ <i>Water Spinach</i>	720	489
Buah–buahan/Fruits:				
Ketimun/ <i>Cucumber</i>	870	3 234
Terung/ <i>Eggplant</i>	670	1 646
Tomat/ <i>Tomato</i>	840	417

Catatan/Note: ...

Sumber/Source: BPS, Statistik Pertanian Hortikultura SPH-SBS/BPS-Statistics Indonesia, *Agricultural Statistic for Horticulture SPH-SBS*

Tabel 5.3 Luas Panen Tanaman Biofarmaka Menurut Jenis Tanaman di Kecamatan Wanasalam (m²), 2018–2021
Table *Harvested Area of Medicinal Plants by Kind of Plant in Wanasalam Subdistrict (m²), 2018–2021*

Jenis Tanaman Kind of Plants	2018	2019	2020	2021 ^x
(1)	(2)	(3)	(4)	(5)
Jahe/Ginger	-	-	-	-
Kencur/East Indian Galangal	-	-	-	-
Kunyit/Turmeric	-	-	-	-
Laos/Lengkuas/Galanga	-	-	-	-

Catatan/Note: ...

Sumber/Source: BPS, Statistik Pertanian Hortikultura SPH-TBF/BPS-Statistics Indonesia, Agricultural Statistic for Horticulture SPH-TBF

Tabel 5.4 **Produksi Tanaman Biofarmaka Menurut Jenis Tanaman di Kecamatan Wanasalam (kg), 2018–2021**
Table **Production of Medicinal Plants by Kind of Plant in Wanasalam Subdistrict (kg), 2018–2021**

Jenis Tanaman Kind of Plants	2018	2019	2020	2021 ^x
(1)	(2)	(3)	(4)	(5)
Jahe/Ginger	-	-	-	-
Kencur/East Indian Galangal	-	-	-	-
Kunyit/Turmeric	-	-	-	-
Laos/Lengkuas/Galanga	-	-	-	-

Catatan/Note: ...

Sumber/Source: BPS, Statistik Pertanian Hortikultura SPH-TBF/BPS-Statistics Indonesia, Agricultural Statistic for Horticulture SPH-TBF

Tabel
Table 5.5

**Luas Panen Tanaman Hias Menurut Jenis Tanaman di
Kecamatan Wanasalam (m²), 2018–2021**
*Harvested Area of Ornamental Plants by Kind of Plant in
Wanasalam Subdistrict (m²), 2018–2021*

Jenis Tanaman <i>Kind of Plants</i>	2018	2019	2020	2021 ^x
(1)	(2)	(3)	(4)	(5)
Anggrek/ <i>Orchid</i>	-	-	-	-
Krisan/ <i>Chrysantemum</i>	-	-	-	-
Mawar/ <i>Rose</i>	-	-	-	-
Sedap Malam/ <i>Tuberose</i>	-	-	-	-

Catatan/Note: ...

Sumber/Source: BPS, Statistik Pertanian Hortikultura SPH-TH/BPS-Statistics Indonesia, *Agricultural Statistik for Horticulture SPH-TH*

Tabel
Table 5.6

**Produksi Tanaman Hias Menurut Jenis Tanaman di
Kecamatan Wanasalam (tangkai), 2018–2021**
*Production of Ornamental Plants by Kind of Plant in
Wanasalam Subdistrict (stalks), 2018–2021*

Jenis Tanaman Kind of Plants	2018	2019	2020	2021 ^x
(1)	(2)	(3)	(4)	(5)
Anggrek/ <i>Orchid</i>	-	-	-	-
Krisan/ <i>Chrysantemum</i>	-	-	-	-
Mawar/ <i>Rose</i>	-	-	-	-
Sedap Malam/ <i>Tuberose</i>	-	-	-	-

Catatan/Note: ...

Sumber/Source: BPS, Statistik Pertanian Hortikultura SPH-TH/BPS-Statistics Indonesia, *Agricultural Statistik for Horticulture SPH-TH*

Tabel 5.7
Table

Produksi Buah-Buahan dan Sayuran Tahunan Menurut Jenis Tanaman di Kecamatan Wanasalam (kuintal), 2018–2021
Production of Annual Fruits and Vegetables by Kind of Plant in Wanasalam Subdistrict (quintal), 2018–2021

Jenis Tanaman Kind of Plants	2018	2019	2020	2021 ^x
(1)	(2)	(3)	(4)	(5)
Buah–Buahan/Fruits:		
Durian/ <i>Durian</i>	480	-
Jeruk Siam/Keprok/ <i>Orange/Tangerine</i>	62	36
Mangga/ <i>Mango</i>	22 175	-
Pepaya/ <i>Papaya</i>	244	542
Pisang/ <i>Banana</i>	37 116	56 339
Salak/ <i>Snakefruit</i>	318	-
Alpukat/ <i>Avocado</i>	50	7
Duku/Langsat/Kokosan/ Duku	598	-
Sayuran/Vegetables:		
Melinjo/ Gnetum/Melinjo	450	57
Petai/ Twisted Cluster Bean	660	-

Catatan/Note: ...

Sumber/Source: BPS, Statistik Pertanian Hortikultura SPH-BST/BPS-Statistics Indonesia, Agricultural Statistic for Horticulture SPH-BST

06

**PARIWISATA, TRANSPORTASI, DAN KOMUNIKASI
TOURISM, TRANSPORTATION, AND COMMUNICATION**

<https://lebakkab.bps.go.id>

PENJELASAN TEKNIS

1. Hotel adalah penyediaan akomodasi secara harian berupa kamar-kamar di dalam satu bangunan yang dapat dilengkapi dengan jasa pelayanan makan dan minum, kegiatan hiburan dan atau fasilitas lainnya. Hotel terdiri dari hotel berbintang dan hotel non- bintang.
2. Kantor Pos adalah tempat pemberi pelayanan komunikasi tertulis dan atau surat elektronik, layanan paket, layanan logistik, layanan transaksi keuangan, dan layanan keagenan pos untuk kepentingan umum. Rumah pos berfungsi sama seperti kantor pos dan kantor pos pembantu, bedanya rumah pos biasanya terletak di daerah terpencil.

TECHNICAL NOTES

1. *Hotel is a daily supply of accommodation rooms within a building which can be equipped with eating and drinking services, entertainment activities and/or other facilities. Hotel consists of a classified hotel and a non-classified hotel.*
2. *Post Office is a service provider facility of written communication and or electronic mail, parcel service, logistics services, financial transaction services, and postal services to the public. Postal house has the same function as the post office and subsidiary of post office, the difference is that postal house is usually located in remote areas.*

<https://lebakkab.bps.go.id>

ULASAN

DESCRIPTION

<https://lebakkab.bps.go.id>

<https://lebakkab.bps.go.id>

6.1 PARIWISATA TOURISM

Tabel 6.1.1 Jumlah Sarana Akomodasi Menurut Desa/Kelurahan dan Jenis Akomodasi di Kecamatan Wanasalam, 2021
Number of Accomodation Facilities by Villages/Kelurahan and Type of Accomodation in Wanasalam Subdistrict, 2021

Desa/Kelurahan Village/Kelurahan	Hotel Hotel	Penginapan Inn
(1)	(2)	(3)
Muara	-	3
Wanasalam	-	-
Sukatani	-	-
Cikeusik	-	-
Bejod	-	-
Cipedang	-	-
Cisarap	-	-
Parungsari	-	-
Cipeucang	-	-
Parungpanjang	-	-
Katapang	-	-
Cilangkap	-	-
Krg. Pamidangan	-	-
Kecamatan Wanasalam	-	3

Catatan/Note: ...

Sumber/Source: BPS, Pendataan Potensi Desa (Podes) 2021/BPS-Statistics Indonesia, Village Potential Data Collecting 2021

6.2 TRANSPORTASI TRANSPORTATION

Tabel 6.2.1 Prasarana dan Sarana Transportasi Antar Desa/Kelurahan Menurut Desa/Kelurahan di Kecamatan Wanasalam, 2021
Inter-Villages/Kelurahan Transportation Infrastructure and Facilities by Villages/Kelurahan in Wanasalam Subdistrict, 2021

Desa/Kelurahan <i>Village/Kelurahan</i>	Jenis Prasarana Transportasi <i>Type of Transportation Infrastructure</i>	Keberadaan Angkutan Umum <i>Availability of Public Transportation</i>
(1)	(2)	(3)
Muara	Darat	Ada, dengan trayek tetap
Wanasalam	Darat	Ada, dengan trayek tetap
Sukatani	Darat	Ada, dengan trayek tetap
Cikeusik	Darat	Ada, tanpa trayek tetap
Bejod	Darat	Ada, dengan trayek tetap
Cipedang	Darat	Ada, tanpa trayek tetap
Cisarap	Darat	Ada, tanpa trayek tetap
Parungsari	Darat	Ada, dengan trayek tetap
Cipeucang	Darat	Ada, tanpa trayek tetap
Parungpanjang	Darat	Ada, dengan trayek tetap
Katapang	Darat	Ada, dengan trayek tetap
Cilangkap	Darat	Ada, tanpa trayek tetap
Krg. Pamidangan	Darat	Ada, tanpa trayek tetap

Lanjutan Tabel/*Continued Table* 6.2.1

Desa/Kelurahan Village/Kelurahan	Jenis Permukaan Jalan Darat Terluas Type of The Widest Road Surface	Dapat Dilalui Kendaraan Bermotor Roda 4 atau Lebih Passable by Vehicle with 4 or more Wheels
(1)	(4)	(5)
Muara	Aspal/Beton	Sepanjang tahun
Wanasalam	Aspal/Beton	Sepanjang tahun
Sukatani	Aspal/Beton	Sepanjang tahun
Cikeusik	Aspal/Beton	Sepanjang tahun
Bejod	Aspal/Beton	Sepanjang tahun
Cipedang	Aspal/Beton	Sepanjang tahun
Cisarap	Diperkeras (kerikil, batu, dll.)	Sepanjang tahun
Parungsari	Aspal/Beton	Sepanjang tahun
Cipeucang	Aspal/Beton	Sepanjang tahun
Parungpanjang	Aspal/Beton	Sepanjang tahun
Katapang	Aspal/Beton	Sepanjang tahun
Cilangkap	Diperkeras (kerikil, batu, dll.)	Sepanjang tahun kecuali saat tertentu
Krg. Pamidangan	Diperkeras (kerikil, batu, dll.)	Sepanjang tahun

Catatan/Note: ...

Sumber/Source: BPS, Pendataan Potensi Desa (Podes) 2021/BPS-Statistics Indonesia, Village Potential Data Collecting 2021

6.3 KOMUNIKASI COMMUNICATION

Tabel 6.3.1 Keberadaan Kantor Pos/Pos Pembantu/Rumah Pos, Pos Keliling, dan Perusahaan/Agen Jasa Ekspedisi Swasta Menurut Desa/Kelurahan di Kecamatan Wanasalam, 2021
Number of Post Office/Subsidiary of Post Office, Mobile Portal Service, Private Expedition Service Company by Villages/Kelurahan in Wanasalam Subdistrict, 2021

Desa/Kelurahan Village/Kelurahan	Kantor Pos/Pos Pembantu/Rumah Pos Post Office/Subsidiary of Post Office	Pos Keliling Mobile Portal Service	Perusahaan/Agen Jasa Ekspedisi Swasta Private Expedition Service Company
(1)	(2)	(3)	(4)
Muara	Beroperasi	Tidak ada	Beroperasi
Wanasalam	tidak ada	Tidak ada	Tidak ada
Sukatani	tidak ada	Tidak ada	Tidak ada
Cikeusik	tidak ada	Tidak ada	Tidak ada
Bejod	tidak ada	Tidak ada	Tidak ada
Cipedang	tidak ada	Tidak ada	Tidak ada
Cisarap	tidak ada	Tidak ada	Tidak ada
Parungsari	tidak ada	Tidak ada	Tidak ada
Cipeucang	tidak ada	Tidak ada	Tidak ada
Parungpanjang	tidak ada	Tidak ada	Tidak ada
Katapang	tidak ada	Tidak ada	Tidak ada
Cilangkap	tidak ada	Tidak ada	Tidak ada
Krg. Pamidangan	tidak ada	Tidak ada	Tidak ada
Kecamatan Wanasalam			

Catatan/Note: ...

Sumber/Source: BPS, Pendataan Potensi Desa (Podes) 2021/BPS-Statistics Indonesia, Village Potential Data Collecting 2021

Tabel
Table 6.3.2

Jumlah Menara Telepon seluler dan Operator Layanan Komunikasi Telepon Seluler Menurut Desa/Kelurahan di Kecamatan Wanasalam, 2021
Number of Base Transceiver Station (BTS) and Cellular Phone Communication Service Operators by Villages/ Kelurahan in Wanasalam Subdistrict, 2021

Desa/Kelurahan Village/Kelurahan	Jumlah Menara Telepon seluler Number of Base Transceiver Station (BTS)	Jumlah Operator Layanan Komunikasi Telepon Seluler Cellular Phone Communication Service Operators
(1)	(2)	(3)
Muara	3	4
Wanasalam	5	4
Sukatani	3	5
Cikeusik	2	4
Bejod	1	3
Cipedang	-	3
Cisarap	-	3
Parungsari	1	3
Cipeucang	-	3
Parungpanjang	1	5
Katapang	-	3
Cilangkap	-	2
Krg. Pamidangan	-	2
Kecamatan Wanasalam	16	44

Catatan/Note: ...

Sumber/Source: BPS, Pendataan Potensi Desa (Podes) 2021/BPS-Statistics Indonesia, Village Potential Data Collecting 2021

Tabel
Table 6.3.3

Kekuatan Sinyal Telepon Seluler dan Jenis Sinyal Internet Telepon Seluler Menurut Desa/Kelurahan di Kecamatan Wanasalam, 2021
The Strenght of Cellular Phone Signal by Villages/Kelurahan in Wanasalam Subdistrict, 2021

Desa/Kelurahan Village/Kelurahan	Kekuatan Sinyal Telepon Seluler The Strenght of Cellular Phone Signal	Jenis Sinyal Internet Telepon Seluler Type of Cellular Phone Signal
(1)	(2)	(3)
Muara	Kuat	4G/LTE
Wanasalam	Kuat	4G/LTE
Sukatani	Kuat	4G/LTE
Cikeusik	Kuat	4G/LTE
Bejod	Kuat	4G/LTE
Cipedang	Lemah	3G/H/H+/EVDO
Cisarap	Lemah	3G/H/H+/EVDO
Parungsari	Kuat	4G/LTE
Cipeucang	Kuat	3G/H/H+/EVDO
Parungpanjang	Lemah	3G/H/H+/EVDO
Katapang	Lemah	3G/H/H+/EVDO
Cilangkap	Lemah	3G/H/H+/EVDO
Krg. Pamidangan	Lemah	3G/H/H+/EVDO
Kecamatan Wanasalam		

Catatan/Note: ...

Sumber/Source: BPS, Pendataan Potensi Desa (Podes) 2021/BPS-Statistics Indonesia, Village Potential Data Collecting 2021

07

PERBANKAN, KOPERASI, DAN PERDAGANGAN
BANKING, COOPERATIVE, AND TRADE

<https://lebakkab.bps.go.id>

PENJELASAN TEKNIS

1. Pasar adalah suatu tempat bertemunya antara penjual dan pembeli dalam melakukan transaksi jual beli baik produk barang maupun jasa.
2. Toko atau kedai adalah sebuah tempat tertutup yang di dalamnya terjadi kegiatan perdagangan dengan jenis benda atau barang yang khusus, misalnya toko buku, toko buah, dan sebagainya.
3. Secara fungsi ekonomi, istilah "kios" sesungguhnya hampir sama dengan "toko". Akan tetapi pada perkembangan istilah, kios cenderung bersifat sederhana, dan kios umumnya berada di pasar.
4. Secara fungsi ekonomi, istilah "warung" sesungguhnya hampir sama dengan "toko". Akan tetapi pada perkembangan istilah, kedai dan warung cenderung bersifat tradisional dan sederhana, dan warung umumnya dikaitkan dengan tempat penjualan makanan dan minuman.

TECHNICAL NOTES

1. *The market is a meeting place between sellers and buyers in buying and selling transactions both products and services.*
2. *A shop or shop is a closed place in which trading activities occur with special types of objects or goods, for example bookstores, fruit shops, and so on.*
3. *In terms of economic function, the term "kiosk" is actually almost the same as "shop". However, in the development of the term, kiosks tend to be simple, and kiosks are generally in the market.*
4. *In terms of economic function, the term "warung" is actually almost the same as "shop". However, in the development of the term, stalls and stalls tend to be traditional and simple, and stalls are generally associated with food and beverage outlets.*

5. Koperasi merupakan sebuah badan hukum atau organisasi ekonomi yang berasaskan kekeluargaan dan bertujuan untuk mensejahterakan anggotanya..
5. *A cooperative is a legal entity or economic organization based on kinship and aims at the welfare of its members.*

<https://lebakkab.bps.go.id>

ULASAN

DESCRIPTION

<https://lebakkab.bps.go.id>

<https://lebakkab.bps.go.id>

Tabel 7.1
Table

Banyaknya Sarana Lembaga Keuangan Bank Menurut Desa/Kelurahan dan Jenis Bank di Kecamatan Wanasalam, 2021
Number of Bank by Villages/Kelurahan and Type of Bank in Wanasalam Subdistrict, 2021

Desa/Kelurahan Village/Kelurahan	Bank Umum Pemerintah Government Bank	Bank Umum Swasta Private Bank	Bank Perkreditan Rakyat (BPR) Rural Bank
(1)	(2)	(3)	(4)
Muara	1	-	-
Wanasalam	-	-	-
Sukatani	-	-	-
Cikeusik	-	-	-
Bejod	-	-	-
Cipedang	-	-	-
Cisarap	-	-	-
Parungsari	-	-	-
Cipeucang	-	-	-
Parungpanjang	-	-	-
Katapang	-	-	-
Cilangkap	-	-	-
Krg. Pamidangan	-	-	-
Kecamatan Wanasalam	1	-	-

Catatan/Note: ...

Sumber/Source: BPS, Pendataan Potensi Desa (Podes) 2021/BPS-Statistics Indonesia, Village Potential Data Collecting 2021

Tabel 7.2
Table

**Banyaknya Koperasi Aktif Menurut Menurut Desa/
Kelurahan dan Jenis Koperasi di Kecamatan Wanasalam,
2021**
*Number of Cooperative by Villages/Kelurahan and Type of
Cooperative in Wanasalam Subdistrict, 2021*

Desa/Kelurahan <i>Village/Kelurahan</i>	Koperasi Unit Desa (KUD) <i>Village Cooperative Unit</i>	Koperasi Industri Kecil dan Kerajinan Rakyat (Kopinkra) <i>Small Industry and Citizen Handicraft Cooperative</i>
(1)	(2)	(3)
Muara	-	-
Wanasalam	-	-
Sukatani	-	-
Cikeusik	-	-
Bejod	-	-
Cipedang	-	-
Cisarap	-	-
Parungsari	-	-
Cipeucang	-	-
Parungpanjang	-	-
Katapang	-	-
Cilangkap	-	-
Krg. Pamidangan	-	-
Kecamatan Wanasalam	-	-

Lanjutan Tabel/*Continued Table 7.2*

Desa/Kelurahan Village/Kelurahan	Koperasi Simpan Pinjam (Kospin) Savings and Loan Cooperative	Koperasi Lainnya Other Cooperative
(1)	(4)	(5)
Muara	-	2
Wanasalam	1	-
Sukatani	1	-
Cikeusik	-	-
Bejod	-	-
Cipedang	-	-
Cisarap	-	-
Parungsari	-	-
Cipeucang	-	-
Parungpanjang	-	-
Katapang	-	-
Cilangkap	-	-
Krg. Pamidangan	-	-
Kecamatan Wanasalam	2	2

Catatan/Note: ...

Sumber/Source: BPS, Pendataan Potensi Desa (Podes) 2021/BPS-Statistics Indonesia, Village Potential Data Collecting 2021

Tabel 7.3
Table

Banyaknya Sarana Perdagangan Menurut Desa/Kelurahan dan Jenis Sarana Perdagangan di Kecamatan Wanasalam, 2021

Number of Trade Facilities by Villages/Kelurahan and Type of Trade Facilities in Wanasalam Subdistrict, 2021

Desa/Kelurahan <i>Village/Kelurahan</i>	Kelompok Pertokoan <i>Shopping Complexs</i>	Pasar dengan Bangunan Permanen <i>Markets in Permanent Building</i>	Pasar dengan Bangunan Semi Permanen <i>Market in Semi Permanent Building</i>
(1)	(2)	(3)	(4)
Muara	2	2	-
Wanasalam	1	-	-
Sukatani	-	-	-
Cikeusik	-	-	-
Bejod	-	-	-
Cipedang	-	-	-
Cisarap	-	-	-
Parungsari	-	-	-
Cipeucang	-	-	-
Parungpanjang	-	-	-
Katapang	-	-	-
Cilangkap	-	-	-
Krg. Pamidangan	-	-	-
Kecamatan Wanasalam	3	2	-

Lanjutan Tabel/*Continued Table 7.3*

Desa/Kelurahan Village/Kelurahan	Pasar tanpa Bangunan Market without Permanent Building	Mini Market/ Swalayan/ Supermarket Mini Market/Swalayan/ Supermarket	Restoran/ Rumah Makan Restaurant/ Food Stall
(1)	(5)	(6)	(7)
Muara	1	5	1
Wanasalam	2	2	-
Sukatani	-	-	-
Cikeusik	-	-	-
Bejod	-	-	-
Cipedang	-	-	-
Cisarap	-	-	-
Parungsari	-	-	-
Cipeucang	-	-	-
Parungpanjang	-	-	-
Katapang	-	-	-
Cilangkap	-	-	-
Krg. Pamidangan	-	-	-
Kecamatan Wanasalam	3	7	1

Catatan/Note: ...

Sumber/Source: BPS, Pendataan Potensi Desa (Podes) 2021/BPS-Statistics Indonesia, Village Potential Data Collecting 2021

ST 2023

SENSUS PERTANIAN

BerAKHLAK

Berorientasi Pelayanan Akuntabel Kompeten
Harmonis Loyal Adaptif Kolaboratif

DATA

MENCERDASKAN BANGSA

Enlighten The Nation



**BADAN PUSAT STATISTIK
KABUPATEN LEBAK
BPS-STATISTICS OF LEBAK REGENCY**

Jl. Jendral Sudirman, Narimbang Mulia KM.3, Rangkasbitung, Kab. Lebak-
42319

Telp. (0252) 5554673

Homepage: <http://...bps.go.id>, E-mail: ...@bps.go.id

ISSN