

Katalog/Catalog: 1102001.3217100

KECAMATAN NGAMPRAH DALAM ANGKA

NGAMPRAH SUBDISTRICT IN FIGURES

2023



**BADAN PUSAT STATISTIK
KABUPATEN BANDUNG BARAT
BPS-STATISTICS OF BANDUNG BARAT REGENCY**

KECAMATAN NGAMPRAH DALAM ANGKA

NGAMPRAH SUBDISTRICTIN FIGURES

2023



KECAMATAN NGAMPRAH DALAM ANGKA
Ngamprah Subdistrict in Figures
2023

ISSN: ...

No. Publikasi/*Publication Number*: 32170.2316

Katalog /*Catalog*: 1102001.3217100

Ukuran Buku/*Book Size*: 14,8 cm x 21 cm

Jumlah Halaman/*Number of Pages* : 128 (100 + xxviii) hal/ 128 pages

Naskah/*Manuscript*:

BPS Kabupaten Bandung Barat

BPS-Statistics of Bandung Barat Regency

Penyunting/*Editor*:

BPS Kabupaten Bandung Barat

BPS-Statistics of Bandung Barat Regency

Desain Kover/*Cover Design*:

BPS Kabupaten Bandung Barat

BPS-Statistics of Bandung Barat Regency

Ilustrasi Kover/*Cover Illustration*:

<https://www.desktopbackground.org/>

Diterbitkan oleh/*Published by*:

©BPS Kabupaten Bandung Barat/*BPS-Statistics of Bandung Barat Regency*

Dicetak oleh/*Printed by*:

BPS Kabupaten Bandung Barat

Dilarang mengumumkan, mendistribusikan, mengomunikasikan, dan/atau menggandakan sebagian atau seluruh isi buku ini untuk tujuan komersil tanpa izin tertulis dari Badan Pusat Statistik.

Prohibited to announce, distribute, communicate, and/or copy part or all of this book for commercial purpose without permission from BPS-Statistics Indonesia.

TIM PENYUSUN/TEAM MEMBERS

Pengarah/Director

Ahmad Muhammad Saleh, SE

Penanggung Jawab/Persons in Charge

Ahmad Muhammad Saleh, SE

Penyunting/Editors

Priyono, S.ST, M.Si

Pengolah Data dan Penulis Naskah/Data Processing and Authors

Priyono, S.ST, M.Si

Nur Ulfi Subkhan, A.Md

Penata Letak/Layout Designers

Nur Ulfi Subkhan, A.Md

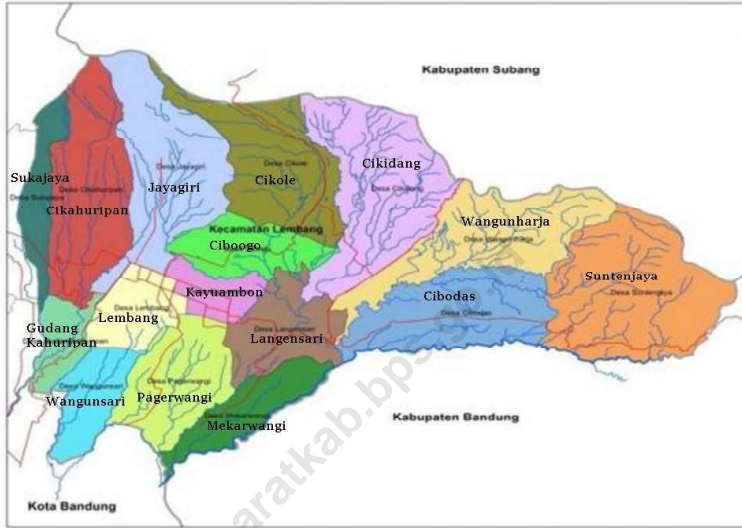
<https://bandungbarat.ac.id/ps-9/>

KONTRIBUTOR DATA/DATA CONTRIBUTOR

1. Badan Pusat Statistik
2. Kementerian Agama
3. Kementerian Pendidikan dan Kebudayaan
4. Badan Kepegawaian Daerah
5. Dinas Kesehatan Kabupaten Bandung Barat
6. Dinas Pertanian dan Ketahanan Pangan Kabupaten Bandung Barat
7. Kantor Kecamatan Ngamprah

<https://bandungbaratkab.bps.go.id>

PETA KECAMATAN NGAMPRAH MAP OF NGAMPRAH SUBDISTRICT



KEPALA BPS KABUPATEN BANDUNG BARAT
CHIEF STATISTICIAN OF BANDUNG BARAT REGENCY



Ahmad Muhammad Saleh, SE



KATA PENGANTAR

Kecamatan Ngamprah dalam Angka merupakan publikasi tahunan BPS Kabupaten Bandung Barat yang menyajikan beragam jenis data yang bersumber dari BPS maupun institusi lain. Publikasi ini memuat gambaran umum tentang keadaan geografi dan iklim, pemerintahan, perkembangan sosial-demografi dan perekonomian di Kecamatan Ngamprah.

Sejak diberlakukannya PP Nomor 7 Tahun 2015, publikasi-publikasi yang diterbitkan BPS Kecamatan Ngamprah termasuk Kecamatan Ngamprah dalam Angka dapat diunduh secara langsung di website BPS Kabupaten Bandung Barat (<http://bandungbaratkab.bps.go.id>). Hal ini dimaksudkan untuk mempermudah akses terhadap data Kecamatan Ngamprah dalam Angka. Dalam Publikasi ini terdapat bab dan tabel yang belum tersedia dan akan dilengkapi pada publikasi mendatang.

Publikasi ini dapat terwujud berkat kerja sama dan bantuan dari berbagai pihak. Kepada semua pihak yang telah membantu dalam upaya penerbitan publikasi ini, kami ucapkan banyak terima kasih. Semoga publikasi ini bermanfaat bagi para pengguna data dan masyarakat pada umumnya. Kami mengharapkan tanggapan dan saran dari para pengguna publikasi ini untuk perbaikan edisi yang akan datang.

Bandung Barat, September 2023
Kepala BPS
Kabupaten Bandung Barat

Ahmad Muhammad Saleh, SE



PREFACE

Ngamprah Subdistrict in Figures is an annual publication presenting various data from BPS-Statistics Bandung Barat Regency and other agencies. The publication provides general pictures of geographics conditions, government, and key socio-demographic and economic characteristics of Ngamprah Subdistrict. Technical notes for each statistics are also included in this publication to provide a better understanding in interpreting data for data users.

In line with the increasing demand of data users the contents of Ngamprah Subdistrict in Figures have been improved. To provide a better access to data covered in Ngamprah Subdistrict in Figures, a series of the publication can be downloaded in BPS-Statistics Bandung Barat Regency website (www.bandungbaratkab.bps.go.id). There are some tables are missing here and will be completed in the next book.

The release of the publication has been made possible due to the assistance and contribution of various government institutions and private organizations. To all parties who have been involved in the preparation of this publication, I would like to express my high appreciation and gratitude. Hopefully this publication will be useful resource for any purposes. Comments and suggestions to improve the contents of the publication are always welcome.

*Bandung Barat, September 2023
Chief Statistician of
Bandung Barat Regency*

Ahmad Muhammad Saleh, SE

DAFTAR ISI / CONTENTS

	Halaman <i>Page</i>
Kata Pengantar/ <i>Preface</i>	xi
Daftar Isi/ <i>Contents</i>	xiii
Daftar Tabel/ <i>List of Tables</i>	xv
Daftar Gambar/ <i>List of Figures</i>	xxiii
Penjelasan Umum/ <i>Explanatory Notes</i>	xxv
Daftar Singkatan/ <i>List of Abbreviations</i>	xxvii
1. Geografi dan Iklim/ <i>Geography and Climate</i>	1
2. Pemerintahan/ <i>Government</i>	11
3. Penduduk/ <i>Population</i>	21
4. Sosial dan Kesejahteraan Rakyat/ <i>Social and Welfare</i>	33
5. Pertanian/ <i>Agriculture</i>	63
6. Pariwisata, Transportasi, dan Komunikasi/ <i>Tourism, Transportation, and Communication</i>	77
7. Perbankan, Koperasi, dan Perdagangan/ <i>Banking, Cooperative, and Trade</i>	89

DAFTAR TABEL/LIST OF TABLES

Halaman
Page

1.	GEOGRAFI DAN IKLIM/GEOGRAPHY AND CLIMATE	
1.1	KEADAAN GEOGRAFI	
	GEOGRAPHY CONDITION	
1.1.1	Luas Daerah Menurut Desa di Kecamatan Ngamprah, 2021 <i>Total Area by Village in Ngamprah Subdistrict, 2021</i>	7
1.1.2	Jarak ke Ibukota Kecamatan dan Ibukota Kabupaten/Kota Menurut Desa/Kelurahan di Kecamatan Ngamprah (km), 2021 <i>Distance to the Subdistrict Capital and Regency/Municipal Capital by Villages/Kelurahan in Ngamprah Subdistrict, 2021</i>	8
1.1	KEADAAN IKLIM	
	CLIMATE CONDITION	
1.2.1	Pengamatan Unsur Iklim Menurut Bulan di Stasiun Bandung, 2021 <i>Observation of Climate Elements by Month at Bandung Station, 2021</i>	9
2.	PEMERINTAHAN/GOVERNMENT	
2.1	WILAYAH ADMINISTRATIF	
	ADMINISTRATIVE AREA	
2.1.1	Jumlah Rukun Tetangga (RT) dan Rukun Warga (RW) per Desa di Kecamatan Ngamprah, 2021 <i>Number of Rukun Tetangga and Rukun Warga by Village in Ngamprah Subdistrict, 2021</i>	17
2.2.1	WILAYAH ADMINISTRATIF	
	ADMINISTRATIVE AREA	
2.2.1	Jumlah Pegawai Negeri Sipil Menurut Pemerintah Daerah dan Jenis Kelamin, 2021 <i>Number of Civil Servants by Local Government and Sex, 2021</i>	18

2.2.2	Jumlah Pegawai Negeri Sipil Pemerintah Daerah Kecamatan Ngamprah Menurut Tingkat Pendidikan dan Jenis Kelamin, 2021 <i>Number of Civil Servants of Ngamprah Subdistrict Government by Educational Level and Sex, 2021</i>	19
-------	--	----

3. PENDUDUK/POPULATION

3.1	Penduduk, Distribusi Persentase Penduduk, Kepadatan Penduduk, Rasio Jenis Kelamin Penduduk Menurut Desa/Kelurahan di Kecamatan Ngamprah, 2021 <i>Population, Percentage Distribution of Population, Population Density, and Population Sex Ratio by Villages/Kelurahan in Ngamprah Subdistrict, 2021</i>	29
3.2	Jumlah Penduduk Menurut Kelompok Umur dan Jenis Kelamin di Kecamatan Ngamprah, 2021 <i>Number of Population by Age and Sex in Ngamprah Subdistrict, 2021</i>	31

4. SOSIAL DAN KESEJAHTERAAN RAKYAT/SOCIAL AND WELFARE

4.1 PENDIDIKAN EDUCATION

4.1.1	Banyaknya Desa1/Kelurahan yang Memiliki Fasilitas Sekolah Menurut Tingkat Pendidikan di Kecamatan Ngamprah, 2019–2021 <i>Number of Villages1/Kelurahan Having Educational Facilities by Educational Level in Ngamprah Subdistrict, 2019–2021</i>	41
4.1.2	Jumlah Sekolah Menurut Tingkat Pendidikan di Kecamatan Ngamprah, 2020/2021 dan 2021/2022 <i>Number of Schools by Educational Level in Ngamprah Subdistrict, 2020/2021 and 2021/2022</i>	42

4.1.3	Jumlah Guru Menurut Tingkat Pendidikan di Kecamatan Ngamprah, 2020/2021 dan 2021/2022 <i>Number of Teachers by Educational Level in Ngamprah Subdistrict, 2020/2021 and 2021/2022</i>	43
4.1.4	Jumlah Murid Menurut Tingkat Pendidikan di Kecamatan Ngamprah, 2020/2021 dan 2021/2022 <i>Number of Pupils by Educational Level in Ngamprah Subdistrict, 2020/2021 and 2021/2022</i>	44
4.2	KESEHATAN HEALTH	
4.2.1	Banyaknya Desa1/Kelurahan yang Memiliki Sarana Kesehatan Menurut Jenis Sarana Kesehatan di Kecamatan Ngamprah, 2019–2021 <i>Number of Villages1/Kelurahan Health Facilities by Type of Health Facilities in Ngamprah Subdistrict, 2019–2021</i>	45
4.2.2	Banyaknya Warga Penderita Kekurangan Gizi Menurut Desa/Kelurahan di Kecamatan Ngamprah, 2020 <i>Number of People with Malnutrition by Villages/Kelurahan in Ngamprah Subdistrict, 2020</i>	46
4.3	PERUMAHAN DAN LINGKUNGAN HOUSING AND ENVIRONMENT	
4.3.1	Banyaknya Desa/Kelurahan Menurut Sumber Air Minum Sebagian Besar Keluarga di Kecamatan Ngamprah, 2019–2021 <i>Number of Villages/Kelurahan by Drinking Water Source of Majority Family in Ngamprah Subdistrict, 2019–2021</i>	47
4.3.2	Banyaknya Keluarga Menurut Desa/Kelurahan dan Jenis Pengguna Listrik di Kecamatan Ngamprah, 2021 <i>Number of Family by Villages/Kelurahan and Type of Electricity Consumer in Ngamprah Subdistrict, 2021</i>	48
4.3.3	Banyaknya Desa/Kelurahan Menurut Sumber Penerangan Jalan Utama Desa/Kelurahan di Kecamatan Ngamprah, 2019–2021 <i>Population by Subdistrict and Religion in Ngamprah Subdistrict, 2021</i>	49

4.3.4	Banyaknya Desa/Kelurahan Menurut Penggunaan Fasilitas Tempat Buang Air Besar Sebagian Besar Keluarga di Kecamatan Ngamprah, 2019–2021 <i>Number of Villages/Kelurahan by Toilet Facility Used by Majority Family in Ngamprah Subdistrict, 2019–2021</i>	50
4.3.5	Banyaknya Desa/Kelurahan Menurut Jenis Bahan Bakar untuk Memasak yang Digunakan Sebagian Besar Keluarga di Kecamatan Ngamprah, 2021 <i>Number of Villages/Kelurahan by Type of Cooking Fuel Used by Majority Family in Ngamprah Subdistrict, 2021</i>	51
4.4	AGAMA DAN SOSIAL LAINNYA RELIGION AND OTHER SOCIAL AFFAIRS	
4.4.1	Jumlah Tempat Peribadatan Menurut Desa Kelurahan di Kecamatan Ngamprah, 2021 <i>Number of Worship Places by Villages/Kelurahan in Ngamprah Subdistrict, 2021</i>	52
4.4.2	Banyaknya Kejadian Bencana Alam Menurut Desa/Kelurahan dan Jenis Bencana Alam di Kecamatan Ngamprah, 2020 <i>Number of Natural Disaster Events by Villages/Kelurahan and Type of Natural Disaster in Ngamprah Subdistrict, 2020</i>	53
4.4.3	Banyaknya Korban Jiwa Akibat Bencana Alam Menurut Desa/Kelurahan dan Jenis Bencana Alam di Kecamatan Ngamprah, 2020 <i>Number of Fatalities Due to Natural Disasters by Villages/Kelurahan and Type of Natural Disaster in Ngamprah Subdistrict, 2020</i>	56
4.4.4	Keberadaan Fasilitas/Upaya Antisipasi/Mitigasi Bencana Alam Menurut Desa/Kelurahan di Kecamatan Ngamprah, 2021 <i>Existence of Facilities/Efforts for Anticipation/Mitigation of Natural Disasters by Villages/Kelurahan by Villages/Kelurahan in Ngamprah Subdistrict, 2021</i>	59

4.4.5	<p>Banyaknya Desa/Kelurahan yang Memiliki Kelompok Kegiatan Olahraga Menurut Jenis Olahraga dan Ketersediaan Fasilitas/ Lapangan Olahraga di Kecamatan Ngamprah, 2021 <i>Number of Villages/Kelurahan Having Sport Activities Groups by Type of Sport and Availability of Sport Facilities/Fields in Ngamprah Subdistrict, 2021</i></p>	61
5. PERTANIAN/AGRICULTURE		
5.1	<p>Luas Panen Tanaman Sayuran dan Buah-buahan Semusim Menurut Jenis Tanaman di Kecamatan Ngamprah (ha), 2018–2021 <i>Harvested Area of Seasonal Vegetables and Fruits by Kind of Plant in Ngamprah Subdistrict (ha), 2018–2021</i></p>	69
5.2	<p>Produksi Tanaman Sayuran dan Buah-buahan Semusim Menurut Jenis Tanaman di Kecamatan Ngamprah (kuintal), 2018–2021 <i>Production of Seasonal Vegetables and Fruits by Kind of Plant in Ngamprah Subdistrict (quintal), 2018–2021</i></p>	70
5.3	<p>Luas Panen Tanaman Biofarmaka Menurut Jenis Tanaman di Kecamatan Ngamprah (m²), 2018–2021 <i>Harvested Area of Medicinal Plants by Kind of Plant in Ngamprah Subdistrict (m²), 2018–2021</i></p>	71
5.4	<p>Produksi Tanaman Biofarmaka Menurut Jenis Tanaman di Kecamatan Ngamprah (kg), 2018–2021 <i>Production of Medicinal Plants by Kind of Plant in Ngamprah Subdistrict (kg), 2018–2021</i></p>	72
5.5	<p>Luas Panen Tanaman Hias Menurut Jenis Tanaman di Kecamatan Ngamprah (m²), 2018–2021 <i>Harvested Area of Ornamental Plants by Kind of Plant in Ngamprah Subdistrict (m²), 2018–2021</i></p>	73
5.6	<p>Produksi Tanaman Hias Menurut Jenis Tanaman di Kecamatan Ngamprah (tangkai), 2018–2021 <i>Production of Ornamental Plants by Kind of Plant in Ngamprah Subdistrict (stalks), 2018–2021</i></p>	74

5.7	<p>Produksi Buah-Buahan dan Sayuran Tahunan Menurut Jenis Tanaman di Kecamatan Ngamprah (kuintal), 2018–2021 <i>Production of Annual Fruits and Vegetables by Kind of Plant in Ngamprah Subdistrict (quintal), 2018–2021</i>.....</p>	75
6. PARIWISATA, TRANSPORTASI, DAN KOMUNIKASI/ TOURISM, TRANSPORTATION AND COMMUNICATION		
6.1	<p>Jumlah Sarana Akomodasi Menurut Desa/Kelurahan dan Jenis Akomodasi di Kecamatan Ngamprah, 2021 <i>Number of Accomodation Facilities by Villages/Kelurahan and Type of Accomodation in Ngamprah Subdistrict, 2021</i>.....</p>	83
6.2 TRANSPORTASI TRANSPORTATION		
6.2.1	<p>Akses transportasi yang dilalui dari Ibukota Kecamatan Ke Desa di Kecamatan Ngamprah, 2021 <i>Access to transportation passed from the Capital Subdistrict to the Village in the Ngamprah Subdistrict, 2021</i></p>	84
6.3 KOMUNIKASI COMMUNICATION		
6.3.1	<p>Keberadaan Kantor Pos/Pos Pembantu/Rumah Pos, Pos Keliling, dan Perusahaan/Agen Jasa Ekspedisi Swasta Menurut Desa/Kelurahan di Kecamatan Ngamprah, 2021 <i>Number of Post Office/Subsidiary of Post Office, Mobile Portal Service, Private Expedition Service Company by Villages/Kelurahan in Ngamprah Subdistrict, 2021</i></p>	86
6.3.2	<p>Jumlah Menara Telepon seluler dan Operator Layanan Komunikasi Telepon Seluler Menurut Desa/ Kelurahan di Kecamatan Ngamprah, 2021 <i>Number of Base Transceiver Station (BTS) and Cellular Phone Communication Service Operators by Villages/Kelurahan in Ngamprah Subdistrict, 2021</i>.....</p>	87

6.3.3	Kekuatan Sinyal Telepon Seluler dan Jenis Sinyal Internet Telepon Seluler Menurut Desa/Kelurahan di Kecamatan Ngamprah, 2021 <i>The Strenght of Cellular Phone Signal by Villages/Kelurahan in Ngamprah Subdistrict, 2021</i>	88
7.	PERBANKAN, KOPERASI, DAN PERDAGANGAN/ BANKING, COOPERATIVE, AND TRADE	
7.1	Banyaknya Sarana Lembaga Keuangan Bank Menurut Desa/ Kelurahan dan Jenis Bank di Kecamatan Ngamprah, 2021 <i>Number of Bank by Villages/Kelurahan and Type of Bank in Ngamprah Subdistrict, 2021</i>	96
7.2	Banyaknya Koperasi Aktif Menurut Menurut Desa/Kelurahan dan Jenis Koperasi di Kecamatan Ngamprah, 2021 <i>Number of Cooperative by Villages/Kelurahan and Type of Cooperative in Ngamprah Subdistrict, 2021</i>	97
7.3	Banyaknya Sarana Perdagangan Menurut Desa/Kelurahan dan Jenis Sarana Perdagangan di Kecamatan Ngamprah, 2021 <i>Number of Trade Facilities by Villages/Kelurahan and Type of Trade Facilities in Ngamprah Subdistrict, 2021</i>	99

DAFTAR GAMBAR/LIST OF FIGURES

	Halaman Page
1.1 Luas Daerah Menurut Desa di Kecamatan Ngamprah, 2021 <i>Total Area by Villages in Ngamprah Subdistrict, 2021</i>	5
1.2 Jarak ke Ibukota Kecamatan dan Ibukota Kabupaten/Kota Menurut Desa/Kelurahan di Kecamatan Ngamprah (km), 2021 <i>Distance to the Subdistrict Capital and Regency/Municipal Capital by Villages/Kelurahan in Ngamprah Subdistrict, 2021</i>	6
2.1 Jumlah Rukun Tetangga (RT) dan Rukun Warga (RW) per Desa di Kecamatan Ngamprah, 2021 <i>Number of Rukun Tetangga and Rukun Warga by Village in Ngamprah Subdistrict, 2021</i>	15
2.2 Jumlah Pegawai Negeri Sipil Menurut Pemerintah Daerah dan Jenis Kelamin, 2021 <i>Number of Civil Servants by Local Government and Sex, 2021</i>	16
3.1 Piramida Penduduk Kecamatan Ngamprah, 2021 <i>Population Pyramid of Ngamprah Subdistrict, 2021</i>	27
3.2 Persentase Penduduk Kecamatan Ngamprah Menurut Desa, 2021 <i>Percentage of Ngamprah Subdistrict Population by Village, 2021</i>	28
4.1 Jumlah Tenaga Kesehatan di Kecamatan Ngamprah, 2021 <i>Number of Health Human Resources in Ngamprah Subdistrict, 2021</i>	39
4.2 Jumlah Tenaga Kesehatan di Kecamatan Ngamprah, 2021 <i>Number of Health Human Resources in Ngamprah Subdistrict, 2021</i>	40
5.1 Produksi Tanaman Sayuran dan Buah-buahan Semusim Menurut Jenis Tanaman di Kecamatan Ngamprah (kuintal), 2018–2021 <i>Production of Seasonal Vegetables and Fruits by Kind of Plant in Ngamprah Subdistrict (quintal), 2018–2021^x</i>	67
5.2 Produksi Tanaman Biofarmaka Menurut Jenis Tanaman di Kecamatan Ngamprah (kg), 2018–2021 <i>Production of Medicinal Plants by Kind of Plant in Ngamprah Subdistrict (kg), 2018–2021</i>	68

6.1	Jumlah Sarana Akomodasi Menurut Desa/Kelurahan dan Jenis Akomodasi di Kecamatan Ngamprah, 2021 <i>Number of Accomodation Facilities by Villages/Kelurahan and Type of Accomodation in Ngamprah Subdistrict, 2021</i>	81
6.2	Jumlah Menara Telepon seluler dan Operator Layanan Komunikasi Telepon Seluler Menurut Desa/Kelurahan di Kecamatan Ngamprah, 2021 <i>Number of Base Transceiver Station (BTS) and Cellular Phone Communication Service Operators by Villages Kelurahan in Ngamprah Subdistrict, 2021</i>	82
7.1	Jumlah Rumah Makan,Restoran dan Cafe di Kecamatan Ngamprah, 2018 - 2021 <i>Number of Rumah Makan, Restaurants and Cafes In Ngamprah Subdistrict,2018 - 2021</i>	94
7.2	Banyaknya Koperasi Aktif Menurut Menurut Desa/Kelurahan dan Jenis Koperasi di Kecamatan Ngamprah, 2021 <i>Number of Cooperative by Villages/Kelurahan and Type of Cooperative in Ngamprah Subdistrict, 2021</i>	95

PENJELASAN UMUM/EXPLANATORY NOTES

Tanda-tanda, satuan-satuan, dan lain-lainnya yang digunakan dalam publikasi ini adalah sebagai berikut:

Symbols, measurement units, and acronyms which are used in this publication, are as follows:

1. TANDA-TANDA/SYMBOLS

Data tidak tersedia/ <i>Data not available</i>	: ...
Tidak ada atau nol / <i>Null or zero</i>	: -
Data dapat diabaikan/ <i>Data negligible</i>	: 0
Tanda decimal/ <i>Decimal point</i>	: ,
Data tidak dapat ditampilkan/ <i>Not applicable</i>	: NA
Angka estimasi/ <i>Estimated figures</i>	: e
Angka diperbaiki/ <i>Revised figures</i>	: r
Angka sementara/ <i>Preliminary figures</i>	: x
Angka sangat sementara/ <i>Very preliminary figures</i>	: xx
Angka sangat sangat sementara/ <i>Very very preliminary figures</i>	: xxx

2. SATUAN/UNITS

barel/ <i>barrel</i>	: 158,99 liter/ <i>litres</i> = 1/6,2898 m ³
hektar (ha)/ <i>hectare (ha)</i>	: 10 000 m ²
kilometer (km)/ <i>kilometres (km)</i>	: 1 000 meter/ <i>meters (m)</i>
knot/ <i>knot</i>	: 1,8523 km/jam (<i>km/hour</i>)
kuintal/ <i>quintal</i>	: 100 kg
KWh	: 1 000 Watt hour
MWh	: 1 000 KWh
liter (untuk beras)/ <i>litre (for rice)</i>	: 0,80 kg
MMSCF	: 1/35,3 m ³
metrik ton (m.ton)/ <i>metric ton (m. ton)</i>	: 0,98421 long ton = 1 000 kg
ons/ <i>ounce</i>	: 28,31 gram/ <i>grams</i>
ton	: 1 000 kg

Satuan lain: buah, dus, butir, helai/lembar, kaleng, batang, pulsa, ton kilometer (ton-km), jam, menit, persen (%).

Other units: unit, pack, pieces, sheet, tin, pulse, ton-kilometres(ton-km), hour, minute, percent (%).

Perbedaan angka di belakang koma disebabkan oleh pembulatan angka.

The difference in decimal numbers is caused by rounding.

DAFTAR SINGKATAN/ LIST OF ABBREVIATIONS

SI	: Stasiun Iklim/ <i>Climate Station</i>
SMPK	: Stasiun Meterologi Pertanian Khusus/ <i>Special Agricultural Meteorological Station</i>
t.t	: Tempat tidur/ <i>Bed</i>
BCG	: Bacillus Calmette Guerin
DPT	: Difteri, Pertusis, Tetanus/ <i>Diphtheria, Tetanus, and Pertussis</i>
TT	: Tetanus Toxoid
IOT	: Industri Obat Tradisional/ <i>Traditional Medicine Industry</i>
IKOT	: Industri Kecil Obat Tradisional/ <i>Traditional Medicine Small Industry</i>
Alkes	: Alat kesehatan/ <i>Health Kits</i>
PKRT	: Perbekalan Kesehatan Rumah tangga/ <i>Household Health Logistics</i>
Kompl	: Komplemen/ <i>Complement</i>
IRTP	: Industri Pangan Produksi Rumah Tangga/ <i>Foods Home Industry</i>
PBF	: Pedagang Besar Farmasi/ <i>Pharmacy Whole-seller</i>
GFK	: Gudang Farmasi Kab/Kota/Regency/ <i>Municipality Pharmacy Warehouse</i>
RB	: Rumah Bersalin/ <i>Delivery House</i>
Pustu	: Puskesmas pembantu/ <i>Auxiliary Public Health Center</i>
BP	: Balai Pengobatan/ <i>Polyclinic</i>
TPS	: Tempat Pembuangan Sampah Sementara / <i>landfill</i>
Jamkesmas	: Jaminan kesehatan masyarakat miskin/ <i>Poor public health insurance</i>
PJKMU	: Program Jaminan Kesehatan Masyarakat Umum/ <i>General Public Health Insurance Program</i>
SIUP	: Surat Ijin Usaha Perdagangan/ <i>Trading Permission Letter</i>
TDP	: Tanda Daftar Perusahaan/ <i>Company Registration Identity</i>
API	: Angka Pengenal Importir/ <i>Importer's Identity Number</i>



GEOGRAFI DAN IKLIM
GEOGRAPHY AND CLIMATE

<https://bandungbaratkab.bps.go.id>

PENJELASAN TEKNIS

1. Luas wilayah merupakan luas seluruh daratan pada suatu wilayah administrasi.

TECHNICAL NOTES

1. *Total area is the total of land in one administrative area.*

<https://bandungbaratkab.bps.go.id>

ULASAN

DESCRIPTION

Kecamatan Ngamprah terdiri dari 11 Desa, yaitu:

- Desa Cimareme
- Desa Gadobangkong
- Desa Tanimulya
- Desa Pakuhaji
- Desa Cilame
- Desa Margajaya
- Desa Mekarsari
- Desa Ngamprah
- Desa Sukatani
- Desa Cimanggu
- Desa Bojongkoneng

Luas Kecamatan Ngamprah secara keseluruhan adalah 95.56 km².

Secara geografis, kecamatan Ngamprah berbatasan dengan Kabupaten Subang di Utara, Kabupaten Bandung dan Kota Bandung di Selatan, Kabupaten Sumedang di Timur, dan Kecamatan Parongpong di Barat.

Ngamprah Subdistrict has 11 Villages, they are:

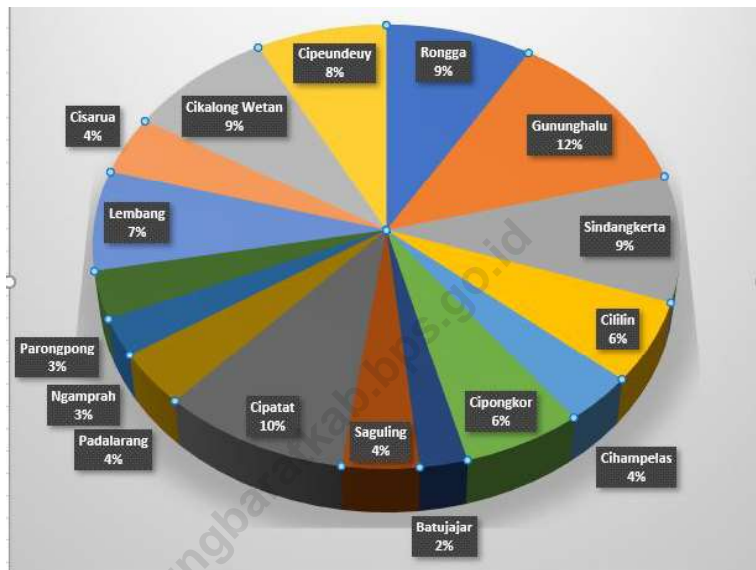
- *Cimareme Village*
- *Gadobangkong Village*
- *Tanimulya Village*
- *Pakuhaji Village*
- *Cilame Village*
- *Margajaya Village*
- *Mekarsari Village*
- *Ngamprah Village*
- *Sukatani Village*
- *Cimanggu Village*
- *Bojongkoneng Village*

The area of Ngamprah Subdistrict, at whole, is 95.56 km².

Geographically, Ngamprah Subdistrict has Subang Regency in the north, Bandung regency and Bandung municipality in the south, Sumedang Regency in the east, and Parongpong Subdistrict in the west.

Gambar
Figures 1.1

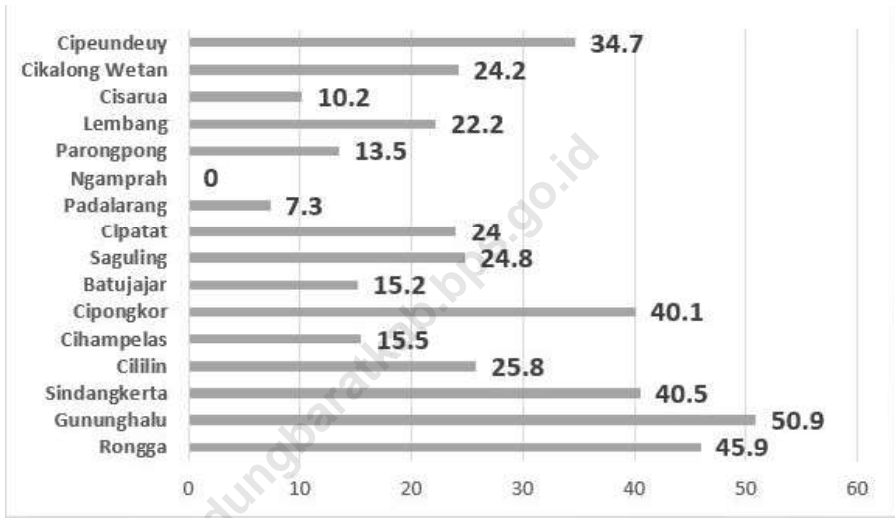
**Luas Daerah Menurut Desa di Kecamatan
Ngamprah, 2022**
Total Area by Villages in Ngamprah Subdistrict, 2022



Sumber/Source : ...

Gambar 1.2
Figures

Jarak ke Ibukota Kecamatan dan Ibukota Kabupaten/ Kota Menurut Desa/Kelurahan di Kecamatan Ngamprah (km), 2022
Distance to the Subdistrict Capital and Regency/ Municipal Capital by Villages/Kelurahan in Ngamprah Subdistrict, 2022



Sumber/Source : ...

1.1 KEADAAN GEOGRAFI GEOGRAPHY CONDITION

Tabel 1.1.1 **Luas Daerah Menurut Desa di Kecamatan Ngamprah, 2022**
Table 1.1.1 **Total Area by Village in Ngamprah Subdistrict, 2022**

Desa/Kelurahan Village/Kelurahan	Luas Total Area (km ² /sq.km)	Persentase terhadap Luas Kecamatan Percentage to Subdistrict Area
(1)	(2)	(3)
Cimareme	2.24	6.2
Gadobangkong	1.49	4.1
Tanimulya	2.3	6.4
Pakuhaji	3.17	8.8
Cilame	6.69	18.6
Margajaya	1.24	3.4
Mekarsari	1.97	5.5
Ngamprah	1.52	4.2
Sukatani	4.63	12.9
Cimanggu	6.12	17.0
Bojongkoneng	4.62	12.8
Ngamprah	35,99	100,00

Catatan/Note: Kementerian Dalam Negeri

Sumber/Source: Ministry of Home Affairs

Tabel
Table 1.1.2

Jarak ke Ibukota Kecamatan dan Ibukota Kabupaten/Kota Menurut Desa/Kelurahan di Kecamatan Ngamprah (km), 2022
Distance to the Subdistrict Capital and Regency/Municipal Capital by Villages/Kelurahan in Ngamprah Subdistrict, 2022

Desa/Kelurahan <i>Village/Kelurahan</i>	Jarak ke Ibukota Kecamatan <i>Distance to Subdistrict Capital</i>	Jarak ke Ibukota Kabupaten/Kota <i>Distance to Regency/Municipal Capital</i>
(1)	(2)	(3)
Cimareme	4	4
Gadobangkong	3	2
Tanimulya	4	3
Pakuhaji	3	2
Cilame	3	2
Margajaya	5	5
Mekarsari	2	1
Ngamprah	1	3
Sukatani	1	1
Cimanggu	2	6
Bojongkoneng	5	5
Ngamprah		

Catatan/Note: ...

Sumber/Source: BPS, Pendataan Potensi Desa (Podes) 2022/BPS-Statistics Indonesia, Village Potential Data Collecting 2022

1.2 KEADAAN IKLIM CLIMATE CONDITION

Tabel 1.2.1 **Pengamatan Unsur Iklim Menurut Bulan di Stasiun Bandung, 2022**
Table 1.2.1 **Observation of Climate Elements by Month at Bandung Station, 2022**

Bulan Month	Jumlah Curah Hujan Number of Precipitation (mm)	Jumlah Hari Hujan (hari) Number of Rainy Days (day)
(1)	(2)	(3)
Januari/January	59,5	20,0
Februari/February	117,1	21,0
Maret/March	238,9	25,0
April/April	336,2	28,0
Mei/May	146,9	25,0
Juni/June	150,6	20,0
Juli/July	98,5	23,0
Agustus/August	29,9	26,0
September/September	182,2	26,6
Oktober/October	336,7	30,0
November/November	307,2	28,0
Desember/December	277,7	29,0

Catatan/Note: ...

Sumber/Source: ...



**PEMERINTAHAN
GOVERNMENT**

<https://bandungbaratkab.bps.go.id>

PENJELASAN TEKNIS

1. Pegawai negeri sipil adalah setiap warga Negara Republik Indonesia yang telah memenuhi syarat yang ditentukan, diangkat oleh pejabat yang berwenang dan disertai tugas dalam jabatan negeri, atau disertai tugas negara lainnya, dan digaji berdasarkan peraturan perundang-undangan yang berlaku. PNS terdiri dari PNS pusat dan PNS daerah.
2. Desa dan desa adat, selanjutnya disebut desa adalah kesatuan masyarakat hukum yang memiliki batas wilayah yang berwenang mengatur dan mengurus urusan pemerintahan, kepentingan masyarakat setempat berdasarkan prakarsa masyarakat, hak asal usul, dan/atau hak tradisional yang diakui dan dihormati dalam sistem Pemerintahan Negara Kesatuan Republik Indonesia (UU no. 6 Tahun 2015 tentang Desa).
3. Kelurahan adalah salah suatu wilayah yang dipimpin oleh seorang lurah sebagai perangkat daerah kabupaten dan atau daerah kota di bawah kecamatan (undang-undang no 32 tahun 2004 tentang Pemerintah Daerah)

TECHNICAL NOTES

1. *Civil Servants (PNS) is every citizen of Indonesia which has been determined eligible, be appointed by the competent authority and assigned the task in a country office, or charge of any other countries, and paid based on legislation and regulations. PNS consists of the central and regional civil servants.*
2. *Village is the unity of the legal community who has territorial boundaries that are authorized to regulate and manage affairs, the interest of local communities based on community initiatives, the origin and local customs that are acknowledged and respected within the unitary system of Government of Republic of Indonesia (Law number 6 year 2015 about village)*
3. *Special village is an area that is led by a special village head (Lurah) as an apparatus of regency and or municipality under the Subdistrict (Law number 32 Year 2004 about Local Governmental)*

ULASAN

DESCRIPTION

1. Kabupaten bandung Barat terdiri dari 165 Desa. Desa terbanyak terdapat di Kecamatan Ngamprah yaitu 16 Desa.

2. Tidak terdapat perubahan jumlah desa dari tahun 2017– 2021 di kabupaten Bandung Barat

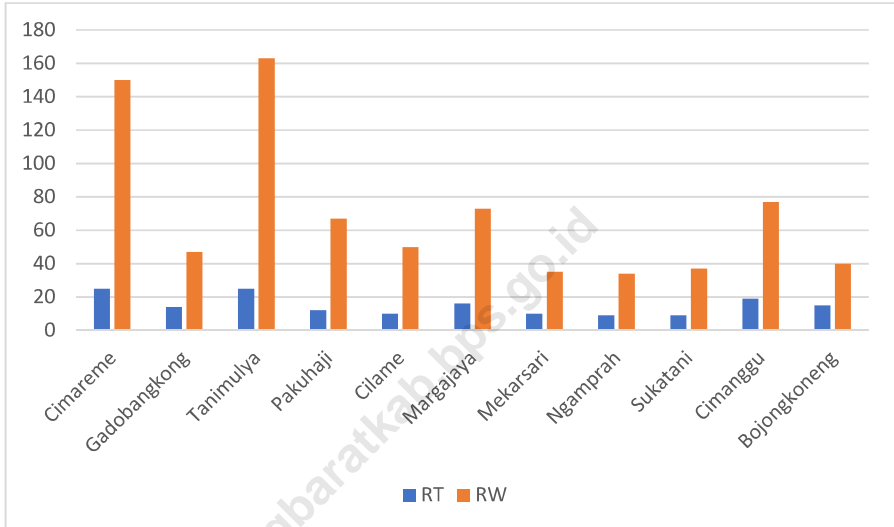
1. *Ngamprah Subdistrict consists of 165 Villages. Ngamprah Subdistrict has the highest number of villages, 16 villages.*

2. *From 2017 – 2021 number of Villages in Ngamprah Subdistrict is the same.*

<https://bandungbaratkab.bps.go.id>

Gambar 2.1
Figures

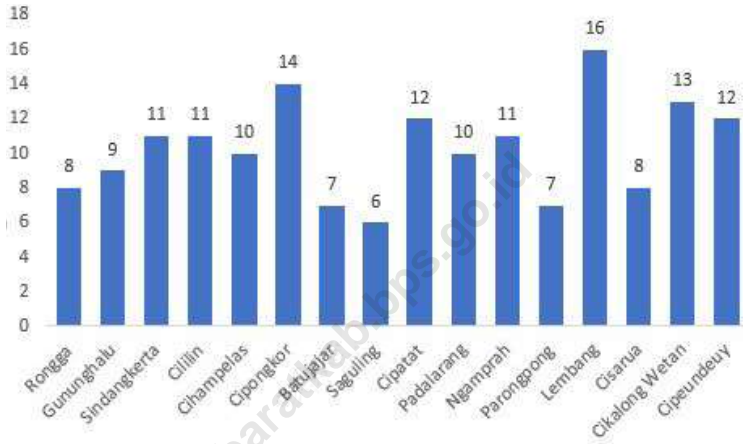
**Jumlah Rukun Tetangga (RT) dan Rukun Warga (RW)
per Desa di Kecamatan Ngamprah, 2022**
*Number of Rukun Tetangga and Rukun Warga by Village
in Ngamprah Subdistrict, 2022*



Sumber/Source : 2016

Gambar 2.2
Figures

Jumlah Pegawai Negeri Sipil Menurut Pemerintah Daerah dan Jenis Kelamin, 2022
Number of Civil Servants by Local Government and Sex, 2022



Sumber/Source : 2016

2.1 WILAYAH ADMINISTRATIF ADMINISTRATIVE AREA

Tabel 2.1.1 Jumlah Rukun Tetangga (RT) dan Rukun Warga (RW) per Desa di Kecamatan Ngamprah, 2022
Number of Rukun Tetangga and Rukun Warga by Village in Ngamprah Subdistrict, 2022

Desa/Kelurahan <i>Village/Kelurahan</i>	Rukun Warga (RW) <i>Rukun Warga</i>	Rukun Tetangga (RT) <i>Rukun Tetangga</i>
(1)	(2)	(3)
Cimareme	25	150
Gadobangkong	14	47
Tanimulya	25	163
Pakuhaji	12	67
Cilame	10	50
Margajaya	16	73
Mekarsari	10	35
Ngamprah	9	34
Sukatani	9	37
Cimanggu	19	77
Bojongkoneng	15	40
Ngamprah	164	773

Catatan/Note: ...

Sumber/Source: Kantor Kecamatan

2.2 SUMBER DAYA MANUSIA HUMAN RESOURCES

Tabel 2.2.1 **Jumlah Pegawai Negeri Sipil Menurut Pemerintah Daerah dan Jenis Kelamin, 2022**
Table 2.2.1 **Number of Civil Servants by Local Government and Sex, 2022**

Pemerintah Daerah <i>Local Government</i>	Laki-laki <i>Male</i>	Perempuan <i>Female</i>	Jumlah <i>Total</i>
(1)	(2)	(3)	(4)
PNS Kecamatan Ngamprah	10	2	12
PNS Desa Cilame	-	-	-
PNS Desa Pakuhaji	-	-	-
PNS Desa Tani Mulya	-	-	-
PNS Desa Gadobangkong	-	-	-
PNS Desa Cimareme	-	-	-
PNS Desa Margajaya	-	-	-
PNS Desa Mekarsari	-	-	-
PNS Desa Ngamprah	-	-	-
PNS Desa Sukatani	-	-	-
PNS Desa Bojongkoneng	-	-	-
PNS Desa Cimanggu	1	-	1
Ngamprah	11	2	13

Catatan/Note: ...

Sumber/Source: Kantor Kecamatan

Tabel 2.2.2
Table

**Jumlah Pegawai Negeri Sipil Pemerintah Daerah
Kecamatan Ngamprah Menurut Tingkat Pendidikan dan
Jenis Kelamin, 2022**
*Number of Civil Servants of Ngamprah Subdistrict
Government by Educational Level and Sex,
2022*

Tingkat Pendidikan <i>Educational Level</i>	Laki-Laki <i>Male</i>	Perempuan <i>Female</i>	Jumlah <i>Total</i>
(1)	(2)	(3)	(4)
Sekolah Dasar (SD) <i>Primary School</i>	-	-	-
SMP/Sederajat <i>Junior High School</i>	3	-	3
SMA/Sederajat <i>Senior High School</i>	-	-	-
Diploma I/Akta I <i>Diploma I/Akta I</i>	-	-	-
Diploma II/Akta II <i>Diploma II/Akta II</i>	-	-	-
Diploma III/Akta III <i>Diploma III/Akta III</i>	-	-	-
Diploma IV/Akta IV <i>Diploma IV/Akta IV</i>	-	-	-
S1/Sarjana <i>Under Graduate/Bachelor</i>	7	-	7
S2/Pasca Sarjana <i>Graduate</i>	-	2	2
S3/Doktor/Ph.D <i>Post Graduate</i>	-	-	-

Catatan/Note: ...

Sumber/Source: Kantor Kecamatan



**PENDUDUK
POPULATION**

<https://bandungbaratkab.bps.go.id>

PENJELASAN TEKNIS

1. Salah satu sumber data kependudukan adalah sensus penduduk yang dilaksanakan setiap sepuluh tahun sekali. Sensus penduduk telah dilaksanakan sebanyak tujuh kali sejak Indonesia merdeka, yaitu tahun 1961, 1971, 1980, 1990, 2000, 2010, dan 2020. Keenam sensus penduduk sebelumnya dilaksanakan dengan menggunakan metode tradisional, yaitu mencatat setiap penduduk dari rumah ke rumah. Pertama kalinya dalam sejarah sensus penduduk di Indonesia, Sensus Penduduk 2020 (SP2020) menggunakan metode kombinasi yaitu dengan memanfaatkan data Administrasi Kependudukan (Admuduk) dari Direktorat Jenderal Kependudukan dan Pencatatan Sipil (Ditjen Dukcapil) Kementerian Dalam Negeri (Kemendagri) sebagai data dasar pelaksanaan SP2020. Hal ini dirancang dan dilaksanakan sebagai upaya untuk mewujudkan "SATU DATA KEPENDUDUKAN INDONESIA". SP2020 mencakup seluruh penduduk yang tinggal di wilayah teritorial Indonesia, mencakup Warga Negara Indonesia (WNI) dan Warga Negara Asing (WNA) yang telah menetap atau berencana menetap di wilayah Indonesia selama minimal satu

TECHNICAL NOTES

1. *One of the sources of demographic data is population census, which is conducted every ten years. Population Census has been conducted seven times since Indonesia's independence: 1961, 1971, 1980, 1990, 2000, 2010, and 2020. The previous six population censuses were carried out using the traditional method, canvassing each person door-to-door. For the first time in the history of the population census in Indonesia, the 2020 Population Census (PC2020) used a combined method, that is utilizing Population Administration data managed by the Directorate General of Population and Civil Registration of the Ministry of Home Affairs as the basic data for the population census. This is designed and implemented as an effort to realize "ONE INDONESIAN POPULATION DATA". PC2020 covered all residents who live in Indonesia's territory, including Indonesian citizens (WNI) and foreign citizens (WNA) who have stayed or plan to stay in Indonesian territory for at least one year. The Indonesian citizens who are covered also include those who are abroad, namely members of the Diplomatic Corps of the Republic of Indonesia and their families abroad and members of the TNI/POLRI and their families who are carrying out Peacekeeping Missions abroad.*

tahun. WNI yang dicakup juga termasuk mereka yang berada di luar negeri, yaitu Anggota Korps Diplomatik Republik Indonesia beserta keluarganya di luar negeri dan Anggota TNI/POLRI beserta keluarganya yang sedang melakukan misi perdamaian di luar negeri. Untuk tahun yang tidak dilaksanakan sensus penduduk, data kependudukan diperoleh dari hasil proyeksi penduduk. Proyeksi penduduk merupakan suatu perhitungan ilmiah yang didasarkan pada asumsi dari komponen-komponen perubahan penduduk, yaitu kelahiran, kematian, dan migrasi (migrasi internasional dan migrasi risen antar provinsi). Proyeksi penduduk interim 2020-2023 dihitung menggunakan data dasar penduduk hasil perapihan umur dari data Administrasi Kependudukan dan SP2020 dengan menggunakan asumsi Angka Kelahiran Total sejak tahun 2020 konstan 2,1 (sesuai Proyeksi Survei Penduduk antar Sensus (SUPAS) 2015-2045), Angka Kematian Bayi (AKB) meneruskan hasil Proyeksi SUPAS 2015-2045, dan pola migrasi 2020 sama dengan pola migrasi hasil SUPAS 2015.

Dalam publikasi ini, data yang disajikan merupakan hasil SP2020 (September), dan hasil proyeksi penduduk interim 2020-2023 (pertengahan tahun/Juni).

For the periods besides the census year, population projection is applied to estimate population for those years. The population projection is an estimation based on the demographic components, such as birth, death, and migration (international migration and recent migration). The interim population projection for 2020-2023 is calculated from the single age smoothed combined from Population Administration Data and the 2020 Population Census. It uses the assumption that the Total Fertility Rate (TFR) since 2020 is constant at 2.1 (according to the population projection of 2015-2045 Intercensal Population Survey (SUPAS)), Infant Mortality Rate (IMR) continues the results of the 2015-2045 SUPAS Projection, and the 2020 migration pattern is the same as the pattern of migration in SUPAS2015 results.

The data presented in this publication are the PC2020 results (September) and the 2020-2023 interim population projection results (midyear/June).

2. Penduduk Indonesia adalah semua orang yang berdomisili di wilayah teritorial Indonesia, mencakup Warga Negara Indonesia (WNI) dan Warga Negara Asing (WNA) yang telah menetap selama satu tahun atau lebih atau berencana menetap di wilayah Indonesia selama minimal satu tahun. Pada sensus sebelumnya referensi waktu dalam konsep kependudukan adalah enam bulan. Perubahan ini didasari oleh UU No. 24 Tahun 2013 tentang Perubahan atas UU No. 23 Tahun 2006 tentang Administrasi Kependudukan pada Pasal 15.
 3. Laju pertumbuhan penduduk per tahun adalah angka yang menunjukkan rata-rata tingkat pertambahan penduduk per tahun dalam jangka waktu tertentu. Angka ini dinyatakan sebagai persentase dari penduduk dasar. Metode penghitungan laju pertumbuhan penduduk yang digunakan oleh BPS adalah metode geometrik.
 4. Kepadatan penduduk adalah ukuran persebaran penduduk yang menunjukkan jumlah penduduk untuk setiap kilometer persegi luas wilayah.
 5. Rasio jenis kelamin adalah perbandingan antara jumlah penduduk laki-laki dan jumlah penduduk perempuan pada suatu daerah dan waktu tertentu, yang biasanya dinyatakan dalam banyaknya penduduk laki-laki per 100 perempuan.
2. *The population of Indonesia are all people who live in Indonesia's territory, including Indonesian citizens and foreign citizens who have lived for one year or more or plan to stay in Indonesia territory for at least one year. In the previous census the time reference in the population concept was six months. This change is based on Law no.24 of 2013 concerning Amendments to Law no. 23 of 2006 concerning Population Administration in Article 15.*
 3. *Annual population growth rate is a number that shows the average rate of population growth per year in a certain period. This rate is a percentage of the basic population. The method used by Statistics Indonesia is the geometric method*
 4. *Population density is a measure of the distribution of the population which shows the total population for each square kilometer of area.*
 5. *Sex ratio is the ratio between total male population and female population in a certain area and at a certain time, which is usually stated in the number of male residents per 100 females.*

ULASAN

Terdapat kenaikan jumlah penduduk di Kecamatan Ngamprah pada tahun 2021

Sex ratio di Kecamatan Ngamprah tahun 2021 adalah 104

DESCRIPTION

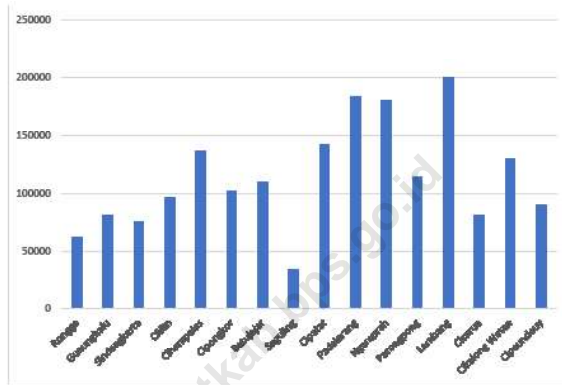
The number of Population in Ngamprah Subdistrict increases in 2021

The population sex ratio in Ngamprah Subdistrict in 2021 is 104 that means more female than male

<https://bandungbaratkab.bps.go.id>

Gambar 3.1
Figures

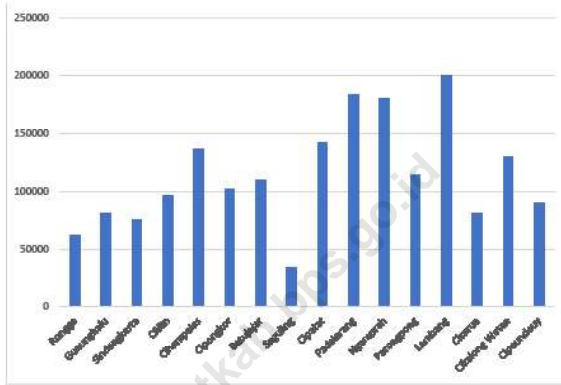
Piramida Penduduk Kecamatan Ngamprah, 2022
Population Pyramid of Ngamprah Subdistrict, 2022



Sumber/Source: BPS dan Kementerian Dalam Negeri/BPS-Statistics Indonesia and Ministry of Home Affairs

Gambar
Figures 3.2

Persentase Penduduk Kecamatan Ngamprah Menurut Desa, 2022
Percentage of Ngamprah Subdistrict Population by Village, 2022



Sumber/Source: BPS dan Kementerian Dalam Negeri/BPS-Statistics Indonesia and Ministry of Home Affairs

Tabel
Table 3.1**Penduduk, Distribusi Persentase Penduduk, Kepadatan Penduduk, Rasio Jenis Kelamin Penduduk Menurut Desa/ Kelurahan di Kecamatan Ngamprah, 2022**
Population, Percentage Distribution of Population, Population Density, and Population Sex Ratio by Villages/ Kelurahan in Ngamprah Subdistrict, 2022

Desa/Kelurahan Village/Kelurahan	Penduduk/Population		
	Laki-Laki/Male	Perempuan/Female	Jumlah/Total
(1)	(2)	(3)	(4)
Cimareme	19.448	18.760	38.208
Gadobangkong	5.092	4.821	9.913
Tanimulya	20.054	19.573	39.627
Pakuhaji	3.406	3.402	6.808
Cilame	3.786	5.007	8.793
Margajaya	7.844	7.833	15.677
Mekarsari	5.756	5.730	11.486
Ngamprah	1.630	1.619	3.249
Sukatani	469	456	925
Cimanggu	3.460	3.180	66.40
Bojongkoneng	3.077	3.047	6.124
Ngamprah	74.022	73.428	147.450

Lanjutan Tabel/*Continued Table 3.1*

Desa/Kelurahan Village/Kelurahan	Persentase Penduduk Percentage of Total Population	Kepadatan Penduduk (per Km²) Population Density per sq.km	Rasio Jenis Kelamin Penduduk Population Sex Ratio
(1)	(5)	(6)	(7)
Cimareme
Gadobangkong
Tanimulya
Pakuhaji
Cilame
Margajaya
Mekarsari
Ngamprah
Sukatani
Cimanggu
Bojongkoneng
Ngamprah			

Catatan/Note: ...

Sumber/Source: Kantor Kecamatan

Tabel
Table 3.2**Jumlah Penduduk Menurut Kelompok Umur dan Jenis Kelamin di Kecamatan Ngamprah, 2022**
Number of Population by Age and Sex in Ngamprah Subdistrict, 2022

Kelompok Umur <i>Age Groups</i>	Jenis Kelamin/Sex		
	Laki-Laki <i>Male</i>	Perempuan <i>Female</i>	Jumlah <i>Total</i>
(1)	(2)	(3)	(4)
0-4	4.568	4.449	9.017
5-9	5.748	5.437	11.185
10-14	5.791	3.726	9.517
15-19	6.069	6.234	12.303
20-24	5.726	5.356	11.082
25-29	5.328	5.237	10.565
30-34	5.613	5.131	10.744
35-39	5.249	5.150	10.399
40-44	5.353	5.432	10.785
45-49	4.702	4.702	9.404
50-54	4.161	3.986	8.147
55-59	3.649	3.435	7.084
60-64	2.891	2.767	5.658
65-69	2.540	2.208	4.748
70-74	1.640	1.541	3.181
75+	1.098	1.117	2.215
Ngamprah	70.126	65.908	136.034

Catatan/Note: ...

Sumber/Source: Kantor Kecamatan

04

SOSIAL DAN KESEJAHTERAAN RAKYAT
SOCIAL AND WELFARE

<https://bandungbaratkab.bps.go.id>

PENJELASAN TEKNIS**TECHNICAL NOTES**

1. Jenjang Pendidikan Formal terdiri atas pendidikan dasar, pendidikan menengah, dan pendidikan tinggi. Jenis pendidikan yang diajarkan mencakup pendidikan umum, kejuruan, akademik, profesi, vokasi, keagamaan, dan khusus.
 - a. Pendidikan Dasar berbentuk Sekolah Dasar (SD) dan Madrasah Ibtidaiyah (MI) atau bentuk lain yang sederajat serta Sekolah Menengah Pertama (SMP) dan Madrasah Tsanawiyah (MTs), atau bentuk lain yang sederajat.
 - b. Pendidikan Menengah berbentuk Sekolah Menengah Atas (SMA), Madrasah Aliyah (MA), Sekolah Menengah Kejuruan (SMK), dan Madrasah Aliyah Kejuruan (MAK), atau bentuk lain yang sederajat.
 - c. Pendidikan Tinggi merupakan jenjang pendidikan setelah pendidikan menengah yang mencakup program pendidikan diploma, sarjana, magister, spesialis, dan doktor yang diselenggarakan oleh perguruan tinggi. Perguruan tinggi dapat berbentuk akademi, politeknik, sekolah tinggi, institut, atau universitas.
2. Rumah Sakit adalah tempat pemeriksaan dan perawatan kesehatan, biasanya berada di bawah pengawasan kesehatan, biasanya berada di bawah pengawasan dokter/tenaga

1. *The Formal Education Level consists of primary education, secondary education, and high education. The kind of education that taught consists of general education, vocational, academic, professional, religious, and specific education.*
 - a. *The Primary Education consists of Elementary School and Islamic Elementary School or other equivalent forms and Junior High School and MTs, or other equivalent forms.*
 - b. *The Secondary Education consists of the senior high school, MA, Vocational School, and Vocational Madrasah Aliyah, or other equivalent.*
 - c. *The High Education consists of the education level after the secondary education that consists of diplomas, bachelor, master, specialist, and doctoral degrees that are held by the college. The colleges can be academy, polytechnic, high school, institute, or university.*
2. *Hospital is a place for health check, usually controlled/ supervised by doctors/medical personnel to serve the ill patients to get outpatient or inpatient treatment services.*
3. *Maternity Hospital is a specialized hospital for childbirth, has specialist inspection service to pregnancy, childbirsrth, hospitalization and outpatient for mothers and children that is under the supervision of an obstetrician.*
4. *Public Health Center is technical*

- medis. yang melayani penderitaan yang sakit untuk berobat rawat jalan atau rawat inap.
3. Rumah Sakit Bersalin adalah sarana pelayanan kesehatan dengan izin sebagai rumah bersalin. dilengkapi pelayanan pemeriksaan kehamilan, persalinan serta pemeriksaan ibu dan anak yang berada di bawah pengawasan bidan senior.
 4. Puskesmas (Pusat Kesehatan Masyarakat) adalah unit pelaksana teknis dinas kesehatan kabupaten/kota yang mempunyai fungsi utama sebagai penyelenggara pelayanan kesehatan tingkat pertama. Wilayah kerja puskesmas maksimal adalah satu kecamatan dan untuk dapat menjangkau wilayah kerjanya. puskesmas mempunyai jaringan pelayanan yang meliputi unit Puskesmas Pembantu (Pustu), unit Puskesmas Keliling (Puskel), dan unit bidan desa/komunitas (Peraturan Menteri Kesehatan RI No. 75 Tahun 2015 Tentang Pusat Kesehatan Masyarakat).
 5. Posyandu (Pos Pelayanan Terpadu) merupakan salah satu bentuk Upaya Kesehatan Bersumber Daya Masyarakat (UKBDM) yang dikelola dan diselenggarakan dari, oleh, untuk, dan bersama masyarakat dalam penyelenggaraan pemanfaatan kesehatan.
- implementation unit of regency health department that have the primary function as a first-level health care providers. The working area standard of public health center is one Subdistrict and to reach their working areas. public health centers have a service network covering subsidiary of public health center. mobile public health center units. and midwife units (Regulation of the Minister of Health of Indonesia Number 75 Year 2015 about Public Health Center).*
5. *Integrated Services Post is one form of Health Efforts Human Sourced managed and organized from. by. for. and with the community in the implementation of health development. in order to empower people and provide convenience to the public in obtaining basic health services. primarily to accelerate the reduction in maternal and infant mortality (General Guidelines for Management of IHC by The Ministry of Health in collaboration with the Operations Working Group).*

guna member-dayakan masyarakat dan memberi-kan kemudahan kepada masyarakat dalam memperoleh pelayanan kese-hatan dasar. utamanya untuk mem-percepat penurunan angka kematian ibu dan bayi (Pedoman Umum Pe-ngelolaan Posyandu oleh Kementrian Kesehatan RI bekerja sama dengan Kelompok Kerja Operasional).

<https://bandungbaratkab.bps.go.id>

ULASAN

DESCRIPTION

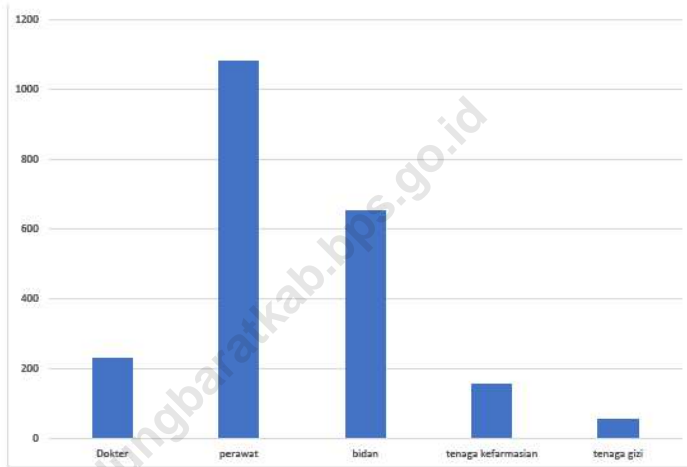
Kemiskinan di Bandung Barat tahun 2021 meningkat 0,81 persen dibandingkan tahun 2020

Poverty in Ngamprah Subdistrict in 2021 0,81 percent than in 2020

<https://bandungbaratkab.bps.go.id>

Gambar 4.1
Figures

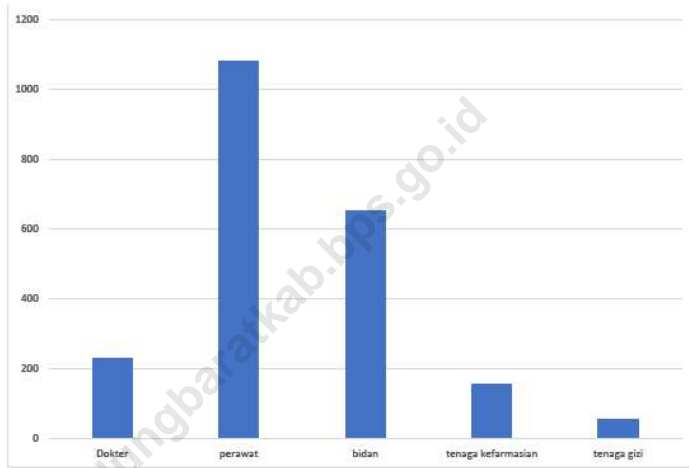
Jumlah Tenaga Kesehatan di Kecamatan Ngamprah, 2022
Number of Health Human Resources in Ngamprah Subdistrict, 2022



Sumber/Source :

Gambar 4.2
Figures

Persentase Banyaknya Warga Penderita Kekurangan Gizi Menurut Desa/Kelurahan di Kecamatan Ngamprah, 2021
Number of People with Malnutrition by Villages/ Kelurahan in Ngamprah Subdistrict, 2021



Sumber/Source : ...

4.1 PENDIDIKAN EDUCATION

Tabel 4.1.1 Banyaknya Desa¹/Kelurahan yang Memiliki Fasilitas Sekolah Menurut Tingkat Pendidikan di Kecamatan Ngamprah, 2020–2022
Number of Villages¹/Kelurahan Having Educational Facilities by Educational Level in Ngamprah Subdistrict, 2020–2022

Tingkat Pendidikan <i>Educational Level</i>	2020	2021	2022
(1)	(2)	(3)	(4)
Sekolah Dasar (SD) <i>Primary School</i>	11	11	46
Madrasah Ibtidaiyah (MI) <i>Madrasah Ibtidaiyah</i>	9	7	8
Sekolah Menengah Pertama (SMP) <i>Junior High School</i>	9	9	10
Madrasah Tsanawiyah (MTs) <i>Madrasah Tsanawiyah (MTs)</i>	6	5	4
Sekolah Menengah Atas (SMA) <i>Senior High School</i>	4	5	5
Sekolah Menengah Kejuruan (SMK) <i>Vocational High School</i>	3	3	3
Madrasah Aliyah (MA) <i>Madrasah Aliyah</i>	3	2	3
Akademi/Perguruan Tinggi <i>Academy/University</i>	2	1	2

Catatan/Note: ¹Desa pada tabel ini termasuk Unit Permukiman Transmigrasi (UPT) yang masih dibina oleh kementerian terkait/
Villages in this table include Transmigration Settlement Unit which is still fostered by the relevant ministries.

Sumber/Source: Kantor Kecamatan

Tabel 4.1.2 **Jumlah Sekolah Menurut Tingkat Pendidikan di Kecamatan Ngamprah, 2021/2022 dan 2022/2023**
Table 4.1.2 **Number of Schools by Educational Level in Ngamprah Subdistrict, 2022/2022 and 2022/2023**

Tingkat Pendidikan Educational Level	Negeri/Public		Swasta/Private		Jumlah/Total	
	2021/2022	2022/2023	2021/2022	2022/2023	2021/2022	2022/2023
(1)	(2)	(3)	(4)	(5)	(6)	(7)
Taman Kanak-Kanak (TK) ¹ /Kindergarten ¹	38	...	38	...
Raudatul Athfal (RA) ² Raudatul Athfal (RA) ²			31	31	31	31
Sekolah Dasar (SD) ¹ Elementary Schools ¹	40	40	8	9	48	49
Madrasah Ibtidaiyah (MI) ² /Madrasah Ibtidaiyah (MI) ²	-	-	6	6	6	6
Sekolah Menengah Pertama (SMP) ¹ /Junior High Schools ¹	4	4	11	11	15	15
Madrasah Tsanawiyah (MTs) ² /Madrasah Tsanawiyah (MTs) ²	-	-	4	4	4	4
Sekolah Menengah Atas (SMA) ¹ /Senior High Schools ¹	1	1	3	4	4	5
Sekolah Menengah Kejuruan (SMK) ¹ Vocational High Schools ¹	-	-	6	6	6	6
Madrasah Aliyah (MA) ² Madrasah Aliyah (MA) ²	-	-	2	2	2	2

Catatan/Note: ³ Seluruh Raudatul Athfal (RA) berstatus swasta/All Raudatul Athfal (RA) are private

Sumber/Source: ¹ Kementerian Pendidikan, Kebudayaan, Riset, dan Teknologi, Sistem Data Pokok Pendidikan, data semester ganjil laporan sampai dengan 30 November 2021/Ministry of Education, Culture, Research, and Technology, Basic Education Data System, odd semester report data up to 30 November 2021

² Kementerian Agama, EMIS, data semester ganjil laporan sampai dengan 17 Februari 2022/Ministry of Religious Affairs, EMIS, odd semester report data up to 17 February 2022

Tabel
Table 4.1.3

Jumlah Guru Menurut Tingkat Pendidikan di Kecamatan Ngamprah, 2021/2022 dan 2022/2023
Number of Teachers by Educational Level in Ngamprah Subdistrict, 2022/2022 and 2022/2023

Tingkat Pendidikan Educational Level	Negeri/Public		Swasta/Private		Jumlah/Total	
	2021/2022	2022/2023	2021/2022	2022/2023	2021/2022	2022/2023
(1)	(2)	(3)	(4)	(5)	(6)	(7)
Taman Kanak-Kanak (TK) ¹ /Kindergarten ¹	119	...	119	...
Raudatul Athfal (RA) ² Raudatul Athfal (RA) ²	117	118	117	118
Sekolah Dasar (SD) ^{1,3} Elementary Schools ^{1,3}	497	498	151	162	648	660
Madrasah Ibtidaiyah (MI) ² /Madrasah Ibtidaiyah (MI) ²	-	-	79	87	79	87
Sekolah Menengah Pertama (SMP) ^{1,3} / Junior High Schools ^{1,3}	161	171	149	141	310	312
Madrasah Tsanawiyah (MTs) ² /Madrasah Tsanawiyah (MTs) ²	-	-	90	80	90	80
Sekolah Menengah Atas (SMA) ^{1,3} /Senior High Schools ^{1,3}	44	55	60	84	104	139
Sekolah Menengah Kejuruan (SMK) ^{1,3,4} Vocational High Schools ^{1,3,4}	-	-	125	118	125	118
Madrasah Aliyah (MA) ² Madrasah Aliyah (MA) ²	-	-	20	19	20	19

Catatan/Note: ³ Jumlah guru termasuk kepala sekolah dan guru/The total of teachers including headmaster and teacher.

⁴ Guru yang mengajar di dua sekolah atau lebih dihitung di masing-masing sekolah/Teacher who taught in two schools or more counted in every school.

Sumber/Source: ¹ Kementerian Pendidikan, Kebudayaan, Riset, dan Teknologi, Sistem Data Pokok Pendidikan, data semester ganjil laporan sampai dengan 30 November 2021/Ministry of Education, Culture, Research, and Technology, Basic Education Data System, odd semester report data up to 30 November 2021

² Kementerian Agama, EMIS, data semester ganjil laporan sampai dengan 17 Februari 2022/Ministry of Religious Affairs, EMIS, odd semester report data up to 17 February 2022

Tabel 4.1.4 Jumlah Murid Menurut Tingkat Pendidikan di Kecamatan Ngamprah, 2021/2022 dan 2022/2023
Number of Pupils by Educational Level in Ngamprah Subdistrict, 2022/2022 and 2022/2023

Tingkat Pendidikan Educational Level	Negeri/Public		Swasta/Private		Jumlah/Total	
	2021/2022	2022/2023	2021/2022	2022/2023	2021/2022	2022/2023
(1)	(2)	(3)	(4)	(5)	(6)	(7)
Taman Kanak-Kanak (TK) ¹ /Kindergarten ¹	1 011	...	1 011	...
Raudatul Athfal (RA) ² Raudatul Athfal (RA) ²	824	896	824	896
Sekolah Dasar (SD) ¹ Elementary Schools ¹	13 205	13 060	2 814	2 976	16 019	16 036
Madrasah Ibtidaiyah (MI) ² /Madrasah Ibtidaiyah (MI) ²	-	-	1 193	1 156	1 193	1 156
Sekolah Menengah Pertama (SMP) ¹ /Junior High Schools ¹	3 643	3 714	1 992	1 715	5 635	5 429
Madrasah Tsanawiyah (MTs) ² /Madrasah Tsanawiyah (MTs) ²	-	-	1 356	1 344	1 356	1 344
Sekolah Menengah Atas (SMA) ¹ /Senior High Schools ¹	1 086	1 106	929	1 129	2 015	2 235
Sekolah Menengah Kejuruan (SMK) ¹ Vocational High Schools ¹	-	-	2 352	2 113	2 352	2 113
Madrasah Aliyah (MA) ² Madrasah Aliyah (MA) ²	-	-	157	148	157	148

Catatan/Note: ³ Jumlah guru termasuk kepala sekolah dan guru/The total of teachers including headmaster and teacher.

⁴ Guru yang mengajar di dua sekolah atau lebih dihitung di masing-masing sekolah/Teacher who taught in two schools or more counted in every school.

Sumber/Source: ¹ Kementerian Pendidikan, Kebudayaan, Riset, dan Teknologi, Sistem Data Pokok Pendidikan, data semester ganjil laporan sampai dengan 30 November 2021/Ministry of Education, Culture, Research, and Technology, Basic Education Data System, odd semester report data up to 30 November 2021

² Kementerian Agama, EMIS, data semester ganjil laporan sampai dengan 17 Februari 2022/Ministry of Religious Affairs, EMIS, odd semester report data up to 17 February 2022

4.2 KESEHATAN HEALTH

Tabel 4.2.1 Banyaknya Desa¹/Kelurahan yang Memiliki Sarana Kesehatan Menurut Jenis Sarana Kesehatan di Kecamatan Ngamprah, 2020–2022
Number of Villages¹/Kelurahan Health Facilities by Type of Health Facilities in Ngamprah Subdistrict, 2020–2022

Jenis Sarana Kesehatan <i>Type of Health Facilities</i>	2020	2021	2022
(1)	(2)	(3)	(4)
Rumah Sakit <i>Hospital</i>	1	1	2
Rumah Sakit Bersalin <i>Maternity Hospital</i>	-	-	11
Poliklinik/Balai Pengobatan <i>Polyclinic</i>	5	5	23
Puskesmas Rawat Inap <i>Public Health Center with Inpatient Care</i>	3	3	4
Puskesmas Tanpa Rawat Inap <i>Public Health Center without Inpatient Care</i>	4	3	1
Apotek <i>Pharmacy</i>	5	5	19

Catatan/Note: ...

Sumber/Source: Kantor Kecamatan

Tabel
Table 4.2.2**Banyaknya Warga Penderita Kekurangan Gizi Menurut Desa/Kelurahan di Kecamatan Ngamprah, 2021**
Number of People with Malnutrition by Villages/Kelurahan in Ngamprah Subdistrict, 2021

Desa/Kelurahan Village/Kelurahan	2021
(1)	(2)
Cimareme	25
Gadobangkong	-
Tanimulya	-
Pakuhaji	-
Cilame	2
Margajaya	-
Mekarsari	-
Ngamprah	-
Sukatani	-
Cimanggu	5
Bojongkoneng	20
Ngamprah	52

Catatan/Note: ...

Sumber/Source: Kantor Kecamatan

4.3 PERUMAHAN DAN LINGKUNGAN HOUSING AND ENVIRONMENT

Tabel 4.3.1 **Banyaknya Desa/Kelurahan Menurut Sumber Air Minum Sebagian Besar Keluarga di Kecamatan Ngamprah, 2020–2022**
Number of Villages/Kelurahan by Drinking Water Source of Majority Family in Ngamprah Subdistrict, 2020–2022

Sumber Air Minum Source of Drinking Water	2020	2021	2022
(1)	(2)	(3)	(4)
Air Kemasan Bermerk/ <i>Branded Bottled Water</i>	-	-	...
Air Isi Ulang/ <i>Refil Water</i>	3	6	...
Leding Dengan Meteran/ <i>Metered Piped Water</i>	1	1	...
Leding Tanpa Meteran/ <i>Non Metered Piped Water</i>	2	-	...
Sumur Bor atau Pompa/ <i>Artesian Well or Pumped Water</i>	4	2	...
Sumur/ <i>Well</i>	1	-	...
Mata Air/ <i>Spring</i>	-	2	...
Sungai/Danau/Kolam/ Waduk/Situ/ Embung/Bendungan/ <i>River/Lake/Pond/ Reservoir/Dam</i>	-	-	...
Air Hujan/ <i>Rainwater</i>	-	-	...
Lainnya/ <i>Others</i>	-	-	...

Catatan/*Note*: ...

Sumber/*Source*: Kantor Kecamatan

Tabel
Table 4.3.2

Banyaknya Keluarga Menurut Desa/Kelurahan dan Jenis Pengguna Listrik di Kecamatan Ngamprah, 2022
Number of Family by Villages/Kelurahan and Type of Electricity Consumer in Ngamprah Subdistrict, 2022

Desa/Kelurahan Village/Kelurahan	Pengguna Listrik Electricity Consumer			Bukan Pengguna Listrik Not Electricity Consumer
	PLN State Electricity Company	Non PLN Non-State Electricity Company	Jumlah Total	
(1)	(2)	(3)	(4)	(5)
Cimareme	11455	-	11455	...
Gadobangkong	-	...
Tanimulya	-	...
Pakuhaji	-	...
Cilame	-	...
Margajaya	-	...
Mekarsari	3453	0	3453	...
Ngamprah	-	...
Sukatani	-	...
Cimanggu	1	...	1	...
Bojongkoneng	2142	...	2142	...
Ngamprah				

Catatan/Note: ...

Sumber/Source: Kantor Kecamatan

Tabel
Table 4.3.3

**Banyaknya Desa/Kelurahan Menurut Sumber Penerangan
Jalan Utama Desa/Kelurahan di Kecamatan Ngamprah,
2020–2022**
*Number of Villages/Kelurahan by Source of Villages/
Kelurahan's Main Street Illumination in Ngamprah
Subdistrict, 2020–2022*

Sumber Penerangan Jalan Utama <i>Source of Main Street Illumination</i>	2020	2021	2022
(1)	(2)	(3)	(4)
Listrik Pemerintah/ <i>State Electricity</i>	8	11	11
Listrik Non Pemerintah/ <i>Non-State Electricity</i>	3	-	-
Non Listrik/ <i>Non-Electric</i>	-	-	-

Catatan/*Note*: ...

Sumber/*Source*: Kantor Kecamatan

Tabel
Table 4.3.4**Banyaknya Desa/Kelurahan Menurut Penggunaan Fasilitas
Tempat Buang Air Besar Sebagian Besar Keluarga di
Kecamatan Ngamprah, 2020–2022**
*Number of Villages/Kelurahan by Toilet Facility Used by
Majority Family in Ngamprah Subdistrict, 2020–2022*

Fasilitas Tempat Buang Air Besar Toilet Facility	2020	2021	2022
(1)	(2)	(3)	(4)
Jamban/Toilet	11	11	...
Sendiri/Private	11	11	...
Bersama/Shared	-	-	...
Umum/Public	-	-	...
Bukan Jamban/Non-Toilet	-	-	...
Jumlah/Total	11	11	

Catatan/Note: ...

Sumber/Source: Kantor Kecamatan

Tabel 4.3.5
Table

Banyaknya Desa/Kelurahan Menurut Jenis Bahan Bakar untuk Memasak yang Digunakan Sebagian Besar Keluarga di Kecamatan Ngamprah, 2022
Number of Villages/Kelurahan by Type of Cooking Fuel Used by Majority Family in Ngamprah Subdistrict, 2022

Jenis Bahan Bakar untuk Memasak <i>Type of Cooking Fuel</i>	2022
	(1) (2)
Listrik/ <i>Electric</i>	...
Elpiji 5,5 kg/ <i>Blue Gas 5.5 kg-LPG</i>	...
Elpiji 12 kg/ <i>12 kg-LPG</i>	...
Elpiji 3 kg/ <i>3 kg-LPG</i>	...
Gas Kota/ <i>City Gas</i>	...
Biogas/ <i>Biogas</i>	...
Minyak Tanah/ <i>Kerosene</i>	...
Briket/ <i>Briquettes</i>	...
Arang/ <i>Charcoal</i>	...
Kayu Bakar/ <i>Firewood</i>	...
Lainnya/ <i>Others</i>	...
Jumlah/Total	

Catatan/Note: ...

Sumber/Source: Kantor Kecamatan

**4.4 AGAMA DAN SOSIAL LAINNYA
RELIGION AND OTHER SOCIAL AFFAIRS**

**Tabel 4.4.1 Jumlah Tempat Peribadatan Menurut Desa/Kelurahan di Kecamatan Ngamprah, 2022
Number of Worship Places by Villages/Kelurahan in Ngamprah Subdistrict, 2022**

Desa/Kelurahan Village/Kelurahan	Masjid Mosque	Mushola Pray Room	Gereja Protestan Protestant Church	Gereja Katholik Catholic Church	Pura Temple	Vihara
(1)	(2)	(3)	(4)	(5)	(6)	(7)
Cilame	56	32
Pakuhaji	22	12
Tanimulya
Gadobangkong
Cimareme
Margajaya	32
Mekarsari	17	6
Ngamprah
Sukatani	13	6
Bojongkoneng	18	43
Cimanggu
Ngamprah						

Catatan/Note: ...

Sumber/Source: Kantor Kecamatan

Tabel 4.4.2
Table

**Banyaknya Kejadian Bencana Alam Menurut Desa/
Kelurahan dan Jenis Bencana Alam di Kecamatan
Ngamprah, 2021**
*Number of Natural Disaster Events by Villages/Kelurahan
and Type of Natural Disaster in Subdistrict, 2021*

Desa/Kelurahan <i>Village/Kelurahan</i>	Gempa Bumi <i>Earthquake</i>	Tsunami <i>Tsunami</i>	Gunung Meletus <i>Volcanic Eruption</i>	Tanah Longsor <i>Landslide</i>
(1)	(2)	(3)	(4)	(5)
Cilame	-	-	-	-
Pakuhaji	-	-	-	-
Tanimulya	-	-	-	-
Gadobangkong	-	-	-	-
Cimareme	-	-	-	-
Margajaya	-	-	-	-
Mekarsari	-	-	-	-
Ngamprah	-	-	-	-
Sukatani	-	-	-	-
Bojongkoneng	-	-	-	-
Cimanggu	-	-	-	-
Ngamprah				

Lanjutan Tabel/*Continued Table 4.4.2*

Desa/Kelurahan Village/Kelurahan	Banjir Floods	Banjir Bandang Flash Floods	Kekeringan Drought	Kebakaran Hutan dan Lahan Forest and Land Fires
(1)	(6)	(7)	(8)	(9)
Cimareme	1	-	-	-
Gadobangkong	-	-	-	-
Tanimulya	-	-	-	-
Pakuhaji	-	-	-	-
Cilame	-	-	-	-
Margajaya	-	-	-	-
Mekarsari	-	-	-	-
Ngamprah	-	-	-	-
Sukatani	-	-	-	-
Cimanggu	-	-	-	-
Bojongkoneng	-	-	-	-
Ngamprah				

Lanjutan Tabel/*Continued Table* 4.4.2

Desa/Kelurahan Village/Kelurahan	Angin Puyuh/ Puting Beliung/ Topan Tornado/Typhoon	Gelombang Pasang Tidal Wave	Abrasi Abrasion
(1)	(10)	(11)	(12)
Cimareme	-	-	-
Gadobangkong	-	-	-
Tanimulya	-	-	-
Pakuhaji	-	-	-
Cilame	-	-	-
Margajaya	-	-	-
Mekarsari	-	-	-
Ngamprah	-	-	-
Sukatani	-	-	-
Cimanggu	-	-	-
Bojongkoneng	-	-	-
Ngamprah			

Catatan/*Note*: ...Sumber/*Source*: Kantor Kecamatan

Tabel
Table 4.4.3

Banyaknya Korban Jiwa Akibat Bencana Alam Menurut Desa/Kelurahan dan Jenis Bencana Alam di Kecamatan Ngamprah, 2021
Number of Fatalities Due to Natural Disasters by Villages/ Kelurahan and Type of Natural Disaster in Ngamprah Subdistrict, 2021

Desa/Kelurahan <i>Village/Kelurahan</i>	Gempa Bumi <i>Earthquake</i>	Tsunami <i>Tsunami</i>	Gunung Meletus <i>Volcanic Eruption</i>	Tanah Longsor <i>Landslide</i>
(1)	(2)	(3)	(4)	(5)
Cimareme	-	-	-	-
Gadobangkong	-	-	-	-
Tanimulya	-	-	-	-
Pakuhaji	-	-	-	-
Cilame	-	-	-	-
Margajaya	-	-	-	-
Mekarsari	-	-	-	-
Ngamprah	-	-	-	-
Sukatani	-	-	-	-
Cimanggu	-	-	-	-
Bojongkoneng	-	-	-	-
Ngamprah				

Lanjutan Tabel/*Continued Table 4.4.3*

Desa/Kelurahan Village/Kelurahan	Banjir Floods	Banjir Bandang Flash Floods	Kekeringan Drought	Kebakaran Hutan dan Lahan Forest and Land Fires
(1)	(6)	(7)	(8)	(9)
Cimareme	-	-	-	-
Gadobangkong	-	-	-	-
Tanimulya	-	-	-	-
Pakuhaji	-	-	-	-
Cilame	-	-	-	-
Margajaya	-	-	-	-
Mekarsari	-	-	-	-
Ngamprah	-	-	-	-
Sukatani	-	-	-	-
Cimanggu	-	-	-	-
Bojongkoneng	-	-	-	-
Ngamprah				

Lanjutan Tabel/*Continued Table* 4.4.3

Desa/Kelurahan <i>Village/Kelurahan</i>	Angin Puyuh/ Puting Beliung/ Topan <i>Tornado/Typhoon</i>	Gelombang Pasang Tidal Wave	Abrasi <i>Abrasion</i>
(1)	(10)	(11)	(12)
Cimareme	-	-	-
Gadobangkong	-	-	-
Tanimulya	-	-	-
Pakuhaji	-	-	-
Cilame	-	-	-
Margajaya	-	-	-
Mekarsari	-	-	-
Ngamprah	-	-	-
Sukatani	-	-	-
Cimanggu	-	-	-
Bojongkoneng	-	-	-
Ngamprah			

Catatan/*Note*: ...

Sumber/*Source*: Kantor Kecamatan

Tabel
Table 4.4.4

Keberadaan Fasilitas/Upaya Antisipasi/Mitigasi Bencana Alam Menurut Desa/Kelurahan di Kecamatan Ngamprah, 2022

Existence of Facilities/Efforts for Anticipation/Mitigation of Natural Disasters by Villages/Kelurahan by Villages/Kelurahan in Ngamprah Subdistrict, 2022

Desa/Kelurahan <i>Village/Kelurahan</i>	Sistem Peringatan Dini Bencana Alam <i>Natural Disaster Early Warning System</i>	Sistem Peringatan Dini Khusus Tsunami <i>Tsunami Early Warning System</i>	Perlengkapan Keselamatan <i>Safety Equipment</i>
(1)	(2)	(3)	(4)
Cimareme
Gadobangkong
Tanimulya
Pakuhaji
Cilame
Margajaya
Mekarsari
Ngamprah
Sukatani
Cimanggu
Bojongkoneng
Ngamprah			

Lanjutan Tabel/Continued Table 4.4.4

Desa/Kelurahan <i>Village/Kelurahan</i>	Rambu-Rambu dan Jalur Evakuasi Bencana <i>Sign and Evacuation Route</i>	Pembuatan, Perawatan, atau Normalisasi: Sungai, Kanal, Tanggul, Parit, Drainase, Waduk, Pantai, dll <i>Manufacture, Maintenance, or Normalization: Rivers, Canals, Embankment, etc</i>
(1)	(5)	(6)
Cimareme
Gadobangkong
Tanimulya
Pakuhaji
Cilame
Margajaya
Mekarsari
Ngamprah
Sukatani
Cimanggu
Bojongkoneng
Ngamprah		

Catatan/Note: ...

Sumber/Source: Kantor Kecamatan

Tabel 4.4.5
Table

Banyaknya Desa/Kelurahan yang Memiliki Kelompok Kegiatan Olahraga Menurut Jenis Olahraga dan Ketersediaan Fasilitas/Lapangan Olahraga di Kecamatan Ngamprah, 2022
Number of Villages/Kelurahan Having Sport Activities Groups by Type of Sport and Availability of Sport Facilities/Fields in Ngamprah Subdistrict, 2022

Jenis Olahraga <i>Type of Sport</i>	Kondisi Fasilitas/Lapangan Olahraga <i>Condition of Sport Facilities/Fields</i>			Tidak Ada Fasilitas/ Lapangan Olahraga <i>No Sport Facilities/ Fields</i>
	Baik	Rusak Sedang	Rusak Parah	
(1)	(2)	(3)	(4)	(5)
Sepak Bola/ <i>Soccer</i>
Bola Voli/ <i>Volley Ball</i>
Bulu Tangkis/ <i>Badminton</i>
Bola Basket/ <i>Basket Ball</i>
Tenis Lapangan/ <i>Court Tennis</i>
Tenis Meja/ <i>Table Tennis</i>
Futsal/ <i>Futsal</i>
Renang/ <i>Swimming</i>
Bela Diri/ <i>Martial Arts</i>
Bilyard/ <i>Billiards</i>
Fitnes, Aerobik, dll/ <i>Fitness, Aerobics, etc</i>
Lainnya/ <i>Others</i>

Catatan/Note: ...

Sumber/Source: Kantor Kecamatan

05

**PERTANIAN
AGRICULTURE**

<https://bandungbaratkab.bps.go.id>

PENJELASAN TEKNIS

1. Luas panen adalah luas tanaman sayuran, buah-buahan, biofarmaka dan tanaman hias yang yang diambil hasilnya/ dipanen pada periode pelaporan.
2. Luas panen untuk tanaman sayuran: luas tanaman yang dipanen sekaligus/habis/ dibongkar dan luas tanaman yang dipanen berkali-kali (lebih dari satu kali)/belum habis. a. Tanaman yang dipanen sekaligus/ habis/dibongkar adalah tanaman yang sehabis panen langsung dibongkar/ dicabut, terdiri dari bawang merah, bawang putih, bawang daun, kentang, kol/ kubis, kembang kol, petsai/sawi, wortel, lobak, dan kacang merah. b. Tanaman yang dipanen berkali-kali (lebih dari satu kali)/ belum habis adalah tanaman yang pemanenannya lebih dari satu kali dan biasanya dibongkar apabila panen terakhir sudah tidak memadai lagi, terdiri dari: kacang panjang, cabe besar, cabe rawit, jamur, tomat, terung, buncis, ketimun, labu siam, kangkung, bayam, melon, semangka, dan blewah.
3. Produksi adalah hasil menurut bentuk produk dari setiap tanaman sayuran, buah-buahan, biofarmaka dan tanaman hias yang diambil berdasarkan luas yang dipanen/tanaman yang menghasilkan pada bulan/

TECHNICAL NOTES

1. *Harvested area is area which vegetable, fruit, medicinal and ornamental plant of crop harvested during the period of report.*
2. *Harvested area of vegetables: area of entirely plant harvested/ demolished and plant harvested several times/undemolished.*
 - a. *Entirely plants harvested/ demolished are plants usually harvested once and demolished to be substituted by other plants, consisting of: shallots, garlic, leeks, potato, cabbage, cauli flower, mustard green, carrots, Chinese radish, and red kidney beans.*
 - b. *Plants harvested several times/undemolished are plants usually harvested more than once and demolished in the case that the last harvest was economically not profitable. They consist of: yardlong beans, chili, small chili, mushroom, tomatoes, egg plant, french beans, cucumber, pumpkin/chajota, swamp cabbage, spinach, melon, watermelon, and blewah.*
3. *Production is the standard production quantity form of vegetable, fruit, medicinal and ornamental plant based on harvested area/the number of production plants reported monthly/quarterly.*

Triwulan laporan

ULASAN

Penghasil kopi terbanyak di Kecamatan Ngamprah tahun 2021 adalah Desa Gudangkahuripan

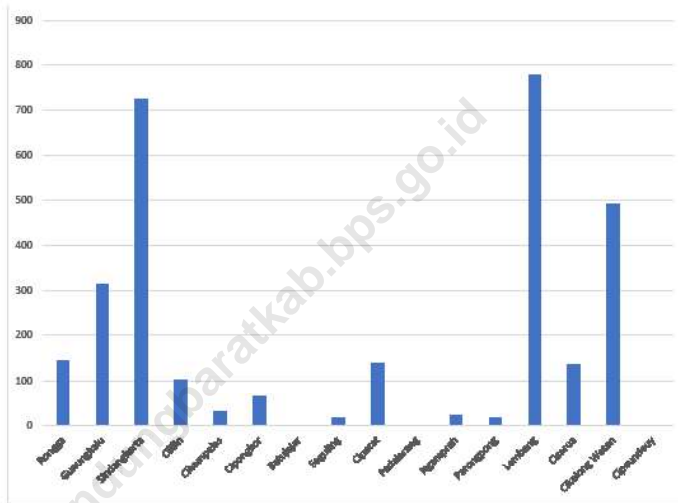
DESCRIPTION

The biggest producer of Coffe in Ngamprah Subdistrict in 2021 is Gudangkahuripan Village

<https://bandungbaratkab.bps.go.id>

Gambar
Figures 5.1

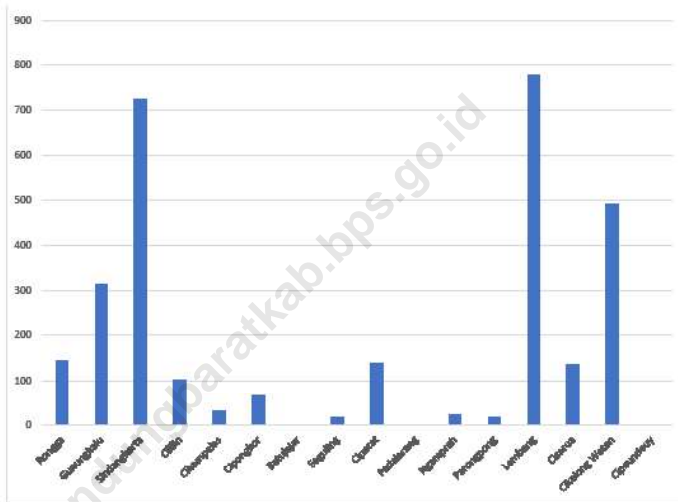
Produksi Tanaman Sayuran dan Buah-buahan Semusim Menurut Jenis Tanaman di Kecamatan Ngamprah (kuintal), 2019–2022
Production of Seasonal Vegetables and Fruits by Kind of Plant in Ngamprah Subdistrict (quintal), 2019–2022



Sumber/Source : Dinas Pertanian dan Ketahanan Pangan

Gambar 5.2
Figures

Produksi Tanaman Biofarmaka Menurut Jenis Tanaman di Kecamatan Ngamprah (kg), 2019–2022
Production of Medicinal Plants by Kind of Plant in Ngamprah Subdistrict (kg), 2019–2022



Sumber/Source : Dinas Pertanian dan Ketahanan Pangan

Tabel
Table 5.1

**Luas Panen Tanaman Sayuran dan Buah-buahan Semusim
Menurut Jenis Tanaman di Kecamatan Ngamprah (ha),
2019–2022**
*Harvested Area of Seasonal Vegetables and Fruits by Kind
of Plant in Ngamprah Subdistrict (ha), 2019–2022*

Jenis Tanaman Kind of Plants	2019	2020	2021	2022 ^x
(1)	(2)	(3)	(4)	(5)
Sayuran/Vegetables:				
Bawang Merah/Shallots	-	-	29	23
Cabai Besar/TW/Teropong Chili/Big Chili	320	35	16	8
Cabai Keiting Curly Chili	0	0	22	17
Cabai Rawit Chili/Cayenne Pepper	255	75	62	16
Kentang/Potato	-	-	-	-
Kubis/Cabbage	45	220	86	31
Tomat/Tomato	40	10	58	28
Bawang Putih/Garlic	-	-	-	-
Ketimun/Cucumber	65	59	34	6
Terung/Eggplant	60	42	36	22
Buah–buahan/Fruits:				
Melon/Melon	-	-	-	-
Stroberi/ Strawberry	-	-	-	-

Catatan/Note: ...

Sumber/Source: BPS, Statistik Pertanian Hortikultura SPH-SBS/BPS-Statistics Indonesia, Agricultural Statistic for Horticulture SPH-SBS

Tabel
Table 5.2

Produksi Tanaman Sayuran dan Buah-buahan Semusim Menurut Jenis Tanaman di Kecamatan Ngamprah (kuintal), 2019–2022
Production of Seasonal Vegetables and Fruits by Kind of Plant in Ngamprah Subdistrict (quintal), 2019–2022

Jenis Tanaman Kind of Plants	2019	2020	2021	2022 ^x
(1)	(2)	(3)	(4)	(5)
Sayuran/Vegetables:				
Bawang Merah/Shallots	-	-	1 410	2 033
Cabai Besar/TW/Teropong Chili/Big Chili	90 500	3 308	950	1 690
Cabai Keiting Curly Chili	-	-	1 710	3 158
Cabai Rawit Chili/Cayenne Pepper	24 085	7 300	3 475	3 578
Kentang/Potato	-	-	-	-
Kubis/Cabbage	11 000	29 765	9 160	3 481
Tomat/Tomato	8 000	1 500	4 110	12 240
Bawang Putih/Garlic	-	-	-	-
Ketimun/Cucumber	18 000	7 150	2 980	2 320
Terung/Eggplant	7 500	6 375	2 355	6 944
Buah–buahan/Fruits:				
Melon/Melon	-	-	-	-
Stroberi/ Strawberry	-	-	-	-

Catatan/Note: ...

Sumber/Source: BPS, Statistik Pertanian Hortikultura SPH-SBS/BPS-Statistics Indonesia, Agricultural Statistic for Horticulture SPH-SBS

Tabel
Table 5.3

**Luas Panen Tanaman Biofarmaka Menurut Jenis Tanaman
di Kecamatan Ngamprah (m²), 2019–2022**
**Harvested Area of Medicinal Plants by Kind of Plant in
Ngamprah Subdistrict (m²), 2019–2022**

Jenis Tanaman Kind of Plants	2019	2020	2021	2022 ^x
(1)	(2)	(3)	(4)	(5)
Jahe/Ginger	10 000	11 000	5 500	1 900
Laos/Lengkuas/Galanga	4 000	7 000	-	-
Kencur/East Indian Galangal	2 000	4 000	3 500	1 000
Kunyit/Turmeric	5 000	8 500	4 000	700
Kapulaga/Ja va Cardamom	200	-	1 800	700
Serai/Lemongrass	-	-	-	-

Catatan/Note: ...

Sumber/Source: BPS, Statistik Pertanian Hortikultura SPH-TBF/BPS-Statistics Indonesia, Agricultural Statistic for Horticulture SPH-TBF

Tabel
Table 5.4

**Produksi Tanaman Biofarmaka Menurut Jenis Tanaman di
Kecamatan Ngamprah (kg), 2019–2022**
**Production of Medicinal Plants by Kind of Plant in
Ngamprah Subdistrict (kg), 2019–2022**

Jenis Tanaman Kind of Plants	2019	2020	2021	2022 ^x
(1)	(2)	(3)	(4)	(5)
Jahe/Ginger	30 000	47 000	27 500	3 150
Laos/Lengkuas/Galanga	12 000	25 000	-	-
Kencur/East Indian Galangal	4 000	9 000	10 300	1 570
Kunyit/Turmeric	10 000	21 500	4 000	940
Kapulaga/Ja va Cardamom	400	-	5 300	1 164
Serai/Lemongrass	-	-	-	-

Catatan/Note: ...

Sumber/Source: BPS, Statistik Pertanian Hortikultura SPH-TBF/BPS-Statistics Indonesia, Agricultural Statistic for Horticulture SPH-TBF

Tabel
Table 5.5

**Luas Panen Tanaman Hias Menurut Jenis Tanaman di
Kecamatan Ngamprah (m²), 2019–2022**
**Harvested Area of Ornamental Plants by Kind of Plant in
Ngamprah Subdistrict (m²), 2019–2022**

Jenis Tanaman Kind of Plants	2019	2020	2021	2022 ^x
(1)	(2)	(3)	(4)	(5)
Anggrek Pot/Pot Orchid	-	-	-	-
Anggrek Potong/Cut Orchid	-	-	-	-
Krisan/Chrysantemum	-	-	-	-
Mawar/Rose	5 000	19 000	13 000	9 500
Sedap Malam/Tuberose	2 500	12 900	18 900	9 000
Herbras/ Gerbera	3 000	18 000	18 000	9 000
Pedang-Pedangan/ Sansevieria	-	-	-	-

Catatan/Note: ...

Sumber/Source: BPS, Statistik Pertanian Hortikultura SPH-TH/BPS-Statistics Indonesia, Agricultural Statistik for Horticulture SPH-TH

Tabel
Table 5.6

**Produksi Tanaman Hias Menurut Jenis Tanaman di
Kecamatan Ngamprah (tangkai), 2019–2022**
**Production of Ornamental Plants by Kind of Plant in
Ngamprah Subdistrict (stalks), 2019–2022**

Jenis Tanaman Kind of Plants	2019	2020	2021	2022 ^x
(1)	(2)	(3)	(4)	(5)
Anggrek Pot/Pot Orchid	-	-	-	-
Anggrek Potong/Cut Orchid	-	-	-	-
Krisan/Chrysantemum	-	-	-	-
Mawar/Rose	80 000	794 000	168 000	204 500
Sedap Malam/Tuberose	25 000	1 145 000	78 000	201 000
Herbras/ Gerbera	75 000	1 005 000	164 000	218 000
Pedang-Pedangan/ Sansevieria	-	-	-	-

Catatan/Note: ...

Sumber/Source: BPS, Statistik Pertanian Hortikultura SPH-TH/BPS-Statistics Indonesia, Agricultural Statistik for Horticulture SPH-TH

Tabel
Table 5.7**Produksi Buah-Buahan dan Sayuran Tahunan Menurut Jenis Tanaman di Kecamatan Ngamprah (kuintal), 2019–2022****Production of Annual Fruits and Vegetables by Kind of Plant in Ngamprah Subdistrict (quintal), 2019–2022**

Jenis Tanaman Kind of Plants	2019	2020	2021	2022 ^x
(1)	(2)	(3)	(4)	(5)
Buah–Buahan/Fruits:				
Mangga/Mango	-	-	800	23 440
Durian/Durian	360	360	-	-
Jeruk Siam/Keprok/Orange/Tangerine	-	1 200	669	100
Pisang/Banana	16 200	23 460	5 160	6 000
Pepaya/Papaya	500	500	1 000	1 000
Salak/Snakefruit	-	-	-	-
Sirsak/ Soursop	-	-	150	51
Alpukat/ Avocado	-	-	300	-
Sayuran/Vegetables:				
Petai/ Twisted Cluster Bean	1 500	1 500	300	954
Jengkol/ Jengkol	-	-	-	255

Catatan/Note: ...

Sumber/Source: BPS, Statistik Pertanian Hortikultura SPH-BST/BPS-Statistics Indonesia, Agricultural Statistic for Horticulture SPH-BST

06

**PARIWISATA, TRANSPORTASI, DAN KOMUNIKASI
TOURISM, TRANSPORTATION, AND COMMUNICATION**

<https://bandungbaratkab.bps.go.id>

PENJELASAN TEKNIS

1. Restoran/ rumah makan adalah usaha yang mencakup jenis usaha jasa pangan yang bertempat di sebagian atau seluruh bangunan permanen yang menjual dan menyajikan makanan dan minuman untuk umum di tempat usahanya, baik dilengkapi dengan peralatan/perlengkapan untuk proses pembuatan dan penyimpanan maupun tidak dan telah mendapatkan surat keputusan sebagai restoran/ rumah makan dari instansi yang membinanya.

TECHNICAL NOTES

1. *Restaurant/restaurant is a business that includes the type of food service business which is located in part or all of a permanent building that sells and serves food and drinks to the public in its place of business, whether or not equipped with equipment / equipment for the manufacturing and storage process and has received a letter a decision as a restaurant / restaurant from the agency that manages it.*

ULASAN

Tidak terdapat perubahan jumlah sarana akomodasi dibanding tahun sebelumnya di Kecamatan Ngamprah

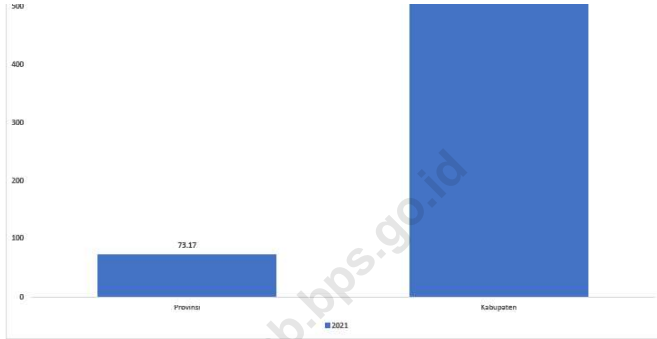
DESCRIPTION

The number of Accomodation Facilities is the same with previous year in Ngamprah Subdistrict

<https://bandungbaratkab.bps.go.id>

Gambar 6.1
Figures

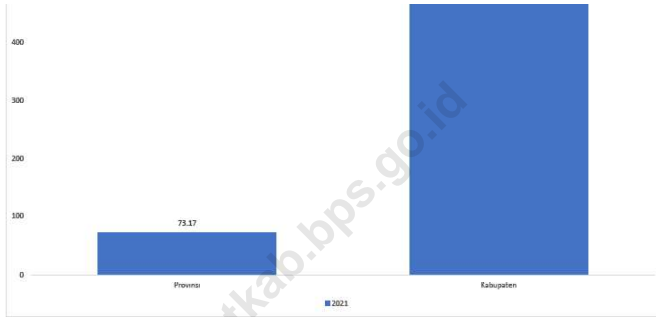
Jumlah Sarana Akomodasi Menurut Desa/Kelurahan dan Jenis Akomodasi di Kecamatan Ngamprah, 2022
Number of Accomodation Facilities by Villages/Kelurahan and Type of Accomodation in Ngamprah Subdistrict, 2022



Sumber/Source : ...

Gambar 6.2
Figures

Jumlah Menara Telepon seluler dan Operator Layanan Komunikasi Telepon Seluler Menurut Desa/Kelurahan di Kecamatan Ngamprah, 2022
Number of Base Transceiver Station (BTS) and Cellular Phone Communication Service Operators by Villages/ Kelurahan in Ngamprah Subdistrict, 2022



Sumber/Source : ...

6.1 PARIWISATA TOURISM

Tabel 6.1.1 Jumlah Sarana Akomodasi Menurut Desa/Kelurahan dan Jenis Akomodasi di Kecamatan Ngamprah, 2022
Number of Accomodation Facilities by Villages/Kelurahan and Type of Accomodation in Ngamprah Subdistrict, 2022

Desa/Kelurahan <i>Village/Kelurahan</i>	Hotel <i>Hotel</i>	Penginapan <i>Inn</i>
(1)	(2)	(3)
Cimareme
Gadobangkong
Tanimulya
Pakuhaji
Cilame
Margajaya
Mekarsari
Ngamprah
Sukatani
Cimanggu
Bojongkoneng
Ngamprah		

Catatan/Note: Data Belum Ada

Sumber/Source: ...

6.2 TRANSPORTASI TRANSPORTATION

Tabel 6.2.1 **Prasarana dan Sarana Transportasi Antar Desa/Kelurahan Menurut Desa/Kelurahan di Kecamatan Ngamprah, 2022**
Inter-Villages/Kelurahan Transportation Infrastructure and Facilities by Villages/Kelurahan in the Ngamprah Subdistrict, 2022

Desa/Kelurahan <i>Village/Kelurahan</i>	Jenis Prasarana Transportasi <i>Type of Transportation Infrastructure</i>	Keberadaan Angkutan Umum <i>Availability of Public Transportation</i>
(1)	(2)	(3)
Cimareme
Gadobangkong
Tanimulya
Pakuhaji
Cilame
Margajaya
Mekarsari
Ngamprah
Sukatani
Cimanggu
Bojongkoneng

Isian kolom (2): "Darat", "Air", "Darat dan Air", "Udara"

Isian Kolom (3): "Ada, dengan trayek tetap", "Ada, tanpa trayek tetap", "Tidak ada angkutan umum"

Lanjutan Tabel/*Continued Table 6.2.1*

Desa/Kelurahan Village/Kelurahan	Jenis Prasarana Transportasi Type of Transportation Infrastructure	Keberadaan Angkutan Umum Availability of Public Transportation
(1)	(4)	(5)
Cimareme
Gadobangkong
Tanimulya
Pakuhaji
Cilame
Margajaya
Mekarsari
Ngamprah
Sukatani
Cimanggu
Bojongkoneng

Catatan/Note: Data Belum Ada

Sumber/Source: ...

- Jika kolom (2) berisi "Air" atau "Udara", maka kolom (4) dan (5) diisikan "-"
- Jika kolom (2): "Darat" atau "Darat dan Air" maka:
 isian kolom (4): "Aspal/Beton", "Diperkeras (kerikil, batu, dll)", "Tanah", "Lainnya"
 Isian Kolom (5): "Sepanjang tahun", "Sepanjang tahun kecuali saat kondisi tertentu",
 "Tidak dapat dilalui sepanjang tahun"

6.3 KOMUNIKASI COMMUNICATION

Tabel 6.3.1 **Keberadaan Kantor Pos/Pos Pembantu/Rumah Pos, Pos Keliling, dan Perusahaan/Agen Jasa Ekspedisi Swasta Menurut Desa/Kelurahan di Kecamatan Ngamprah, 2022**
Number of Post Office/Subsidiary of Post Office, Mobile Portal Service, Private Expedition Service Company by Villages/Kelurahan in Ngamprah Subdistrict, 2022

Desa/Kelurahan <i>Village/Kelurahan</i>	Kantor Pos/Pos <i>Pembantu/Rumah Pos</i> Post Office/Subsidiary <i>of Post Office</i>	Pos Keliling <i>Mobile Portal Service</i>	Perusahaan/Agen Jasa <i>Ekspedisi Swasta</i> Private Expedition <i>Service Company</i>
(1)	(2)	(3)	(4)
Cimareme
Gadobangkong
Tanimulya
Pakuhaji
Cilame
Margajaya
Mekarsari
Ngamprah
Sukatani
Cimanggu
Bojongkoneng
Ngamprah			

Catatan/Note: Data Belum Ada

Sumber/Source: ...

Isian kolom (2) dan (4): "Beroperasi", "Jarang Beroperasi", "Tidak beroperasi", "Tidak Ada"

Isian kolom (3): "Ada", "tidak ada"

Tabel
Table 6.3.2**Jumlah Menara Telepon seluler dan Operator Layanan Komunikasi Telepon Seluler Menurut Desa/Kelurahan di Kecamatan Ngamprah, 2022**
Number of Base Transceiver Station (BTS) and Cellular Phone Communication Service Operators by Villages/Kelurahan in Ngamprah Subdistrict, 2022

Desa/Kelurahan <i>Village/Kelurahan</i>	Jumlah Menara Telepon Seluler <i>Number of Base Transceiver Station (BTS)</i>	Jumlah Operator Layanan Komunikasi Telepon Seluler <i>Cellular Phone Communication Service Operators</i>
(1)	(2)	(3)
Cimareme
Gadobangkong
Tanimulya
Pakuhaji
Cilame
Margajaya
Mekarsari
Ngamprah
Sukatani
Cimanggu
Bojongkoneng
Ngamprah		

Catatan/Note: Data Belum Ada

Sumber/Source: ...

Tabel
Table 6.3.3

**Kekuatan Sinyal Telepon Seluler dan Jenis Sinyal Internet
Telepon Seluler Menurut Desa/Kelurahan di Kecamatan
Ngamprah, 2022**
*The Strength of Cellular Phone Signal by Villages/Kelurahan
in Ngamprah Subdistrict, 2022*

Desa/Kelurahan Village/Kelurahan	Kekuatan Sinyal Telepon Seluler The Strength of Cellular Phone Signal	Jenis Sinyal Internet Telepon Seluler Type of Cellular Phone Signal
(1)	(2)	(3)
Cimareme	Kuat	4G/LTE
Gadobangkong	Kuat	4G/LTE
Tanimulya	Kuat	4G/LTE
Pakuhaji	Kuat	4G/LTE
Cilame	Kuat	4G/LTE
Margajaya	Kuat	4G/LTE
Mekarsari	Kuat	4G/LTE
Ngamprah	Kuat	4G/LTE
Sukatani	Kuat	4G/LTE
Cimanggu	Kuat	4G/LTE
Bojongkoneng	Kuat	4G/LTE
Ngamprah		

Catatan/Note: ...

Sumber/Source: BPS, Pendataan Potensi Desa (Podes) 2022/BPS-Statistics Indonesia, Village Potential Data Collecting 2022

Isian kolom 2: "Sangat kuat", "Kuat", "Lemah", "Tidak ada sinyal"
Isian Kolom (3): " 4G/LTE", " 3G/H/H+/EVDO", " 2,5G/E/GPRS", " Tidak
ada sinyal internet"
jika kolom (2) berisi "Tidak ada sinyal" maka kolom (3) diisikan "-"



PERBANKAN, KOPERASI, DAN PERDAGANGAN
BANKING, COOPERATIVE, AND TRADE

<https://bandungbaratkab.bps.go.id>

PENJELASAN TEKNIS

1. Anggota koperasi merupakan pemilik sekaligus pengguna jasa koperasi. Koperasi adalah organisasi ekonomi rakyat yang berwatak sosial, beranggotakan orang-orang atau badan hukum koperasi yang merupakan tata susunan ekonomi sebagai usaha bersama atas asas kekeluargaan.
2. Koperasi unit desa merupakan koperasi di wilayah pedesaan yang bergerak dalam penyediaan kebutuhan masyarakat yang berkaitan dengan kegiatan pertanian.
3. Pasar adalah salah satu dari berbagai sistem, institusi, prosedur, hubungan sosial dan infrastruktur tempat usaha menjual barang, jasa, dan tenaga kerja untuk orang-orang dengan imbalan uang. Barang dan jasa yang dijual menggunakan alat pembayaran yang sah seperti uang fiat
4. Toko atau kedai adalah sebuah tempat tertutup yang di dalamnya terjadi kegiatan perdagangan dengan jenis benda atau barang yang khusus, misalnya toko buku, toko buah, dan sebagainya. Secara fungsi ekonomi, istilah "toko" sesungguhnya hampir sama dengan "kedai" atau "warung"

TECHNICAL NOTES

1. *Cooperative members are both owners and users of cooperative services. A cooperative is a people's economic organization with a social character, consisting of people or a cooperative legal entity which is an economic arrangement as a joint effort based on the principle of kinship.*
2. *Village unit cooperatives are cooperatives in rural areas that are engaged in providing community needs related to agricultural activities.*
3. *A market is one of the various systems, institutions, procedures, social relations and infrastructure in which businesses sell goods, services and labor to people in exchange for money. Goods and services sold use legal means of payment such as fiat money*
4. *A shop or tavern is a closed place in which trading activities occur with specific types of objects or goods, for example a bookstore, fruit shop, and so on. In terms of economic function, the term "shop" is actually almost the same as "tavern" or "warung"*
5. *The kiosk which comes from the Dutch language; kiosk taken from French; kiosque, supposedly from Arabic, is an alternative name for a small shop or warung. In a kiosk, books, magazines and newspapers are usually sold*

5. Kios yang berasal dari bahasa Belanda; kios yang diambil dari bahasa Prancis; kiosque konon dari bahasa Arab, adalah nama alternatif untuk sebuah toko kecil atau warung. Dalam sebuah kios biasanya dijual buku, majalah, dan koran.
 6. Warung adalah usaha kecil milik keluarga yang berbentuk kedai, kios, toko kecil, atau restoran sederhana — istilah "warung" dapat ditemukan di Indonesia dan Malaysia. Warung adalah salah satu bagian penting dalam kehidupan keseharian rakyat Indonesia.
6. *A warung is a small family-owned business that takes the form of a tavern, kiosk, small shop, or simple restaurant - the term "warung" can be found in Indonesia and Malaysia. Warung is an important part of the daily life of the Indonesian people.*

<https://bandungbaratkab.bps.go.id>

ULASAN

DESCRIPTION

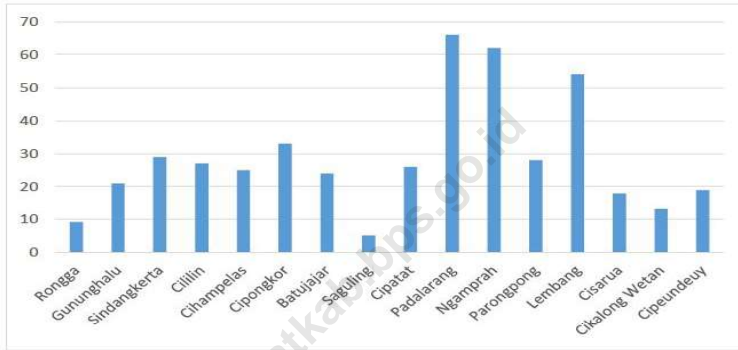
Terdapat kenaikan jumlah Koperasi aktif dibandingkan tahun 2020

The number of Cooperatives increase in 2021

<https://bandungbaratkab.bps.go.id>

Gambar 7.1
Figures

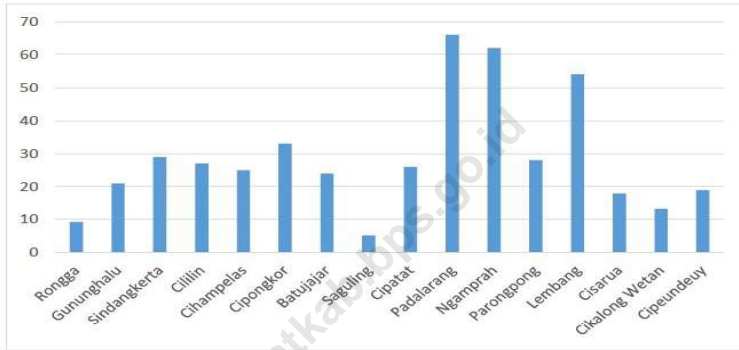
Banyaknya Sarana Lembaga Keuangan Bank Menurut Desa/Kelurahan dan Jenis Bank di Kecamatan Ngamprah, 2022
Number of Bank by Villages/Kelurahan and Type of Bank in Ngamprah Subdistrict, 2022



Sumber/Source: ...

Gambar 7.2
Figures

**Banyaknya Koperasi Aktif Menurut Menurut Desa/
Kelurahan dan Jenis Koperasi di Kecamatan Ngamprah,
2022**
*Number of Cooperative by Villages/Kelurahan and Type
of Cooperative in Ngamprah Subdistrict, 2022*



Sumber/Source: ...

Tabel 7.1
Table

Banyaknya Sarana Lembaga Keuangan Bank Menurut Desa/Kelurahan dan Jenis Bank di Kecamatan Ngamprah, 2022
Number of Bank by Villages/Kelurahan and Type of Bank in Ngamprah Subdistrict, 2022

Desa/Kelurahan Village/Kelurahan	Bank Umum Pemerintah Government Bank	Bank Umum Swasta Private Bank	Bank Perkreditan Rakyat (BPR) Rural Bank
(1)	(2)	(3)	(4)
Cimareme
Gadobangkong
Tanimulya
Pakuhaji
Cilame
Margajaya
Mekarsari
Ngamprah
Sukatani
Cimanggu
Bojongkoneng
Ngamprah			

Catatan/Note: Data Belum Ada

Sumber/Source: ...

Tabel
Table 7.2**Banyaknya Koperasi Aktif Menurut Menurut Desa/
Kelurahan dan Jenis Koperasi di Kecamatan Ngamprah,
2022**
*Number of Cooperative by Villages/Kelurahan and Type of
Cooperative in Ngamprah Subdistrict, 2022*

Desa/Kelurahan Village/Kelurahan	Koperasi Unit Desa (KUD) Village Cooperative Unit	Koperasi Industri Kecil dan Kerajinan Rakyat (Kopinkra) Small Industry and Citizen Handicraft Cooperative
(1)	(2)	(3)
Cimareme
Gadobangkong
Tanimulya
Pakuhaji
Cilame
Margajaya
Mekarsari
Ngamprah
Sukatani
Cimanggu
Bojongkoneng
Ngamprah		

Lanjutan Tabel/*Continued Table 7.2*

Desa/Kelurahan Village/Kelurahan	Koperasi Simpan Pinjam (Kospin) Savings and Loan Cooperative	Koperasi Lainnya Other Cooperative
(1)	(4)	(5)
Cimareme
Gadobangkong
Tanimulya
Pakuhaji
Cilame
Margajaya
Mekarsari
Ngamprah
Sukatani
Cimanggu
Bojongkoneng
Ngamprah		

Catatan/*Note*: Data Belum Ada

Sumber/*Source*: ...

Tabel
Table 7.3**Banyaknya Sarana Perdagangan Menurut Desa/Kelurahan dan Jenis Sarana Perdagangan di Kecamatan Ngamprah, 2022****Number of Trade Facilities by Villages/Kelurahan and Type of Trade Facilities in Ngamprah Subdistrict, 2022**

Desa/Kelurahan <i>Village/Kelurahan</i>	Kelompok Pertokoan <i>Shopping Complexes</i>	Pasar dengan Bangunan Permanen <i>Markets in Permanent</i> <i>Building</i>	Pasar dengan Bangunan Semi Permanen <i>Market in Semi</i> <i>Permanent Building</i>
(1)	(2)	(3)	(4)
Cimareme
Gadobangkong
Tanimulya
Pakuhaji
Cilame	129
Margajaya
Mekarsari
Ngamprah
Sukatani
Cimanggu
Bojongkoneng
Ngamprah			

Lanjutan Tabel/*Continued Table 7.3*

Desa/Kelurahan Village/Kelurahan	Pasar tanpa Bangunan Market without Permanent Building	Mini Market/Swalayan/ Supermarket Mini Market/Swalayan/ Supermarket	Restoran/ Rumah Makan Restaurant/ Food Stall
(1)	(5)	(6)	(7)
Cimareme
Gadobangkong
Tanimulya
Pakuhaji
Cilame
Margajaya
Mekarsari
Ngamprah
Sukatani
Cimanggu
Bojongkoneng
Ngamprah			

Catatan/Note: ...

Sumber/Source: Kantor Kecamatan

ST 2023
SENSUS PERTANIAN

BerAKHLAK

Berorientasi Pelayanan • Akuntabel • Kompeten
Armonis •oyal •adptif •olaboratif

DATA

MENCERDASKAN BANGSA

— *Enlighten The Nation* —



**BADAN PUSAT STATISTIK
KABUPATEN BANDUNG BARAT
BPS-STATISTICS OF BANDUNG BARAT REGENCY**

Jl. Raya Padalarang No. 763
Telp.: (022) 6804400 (022) 6804400
Homepage: <http://bandungbaratkab.bps.go.id>,
E-mail: bps3217@bps.go.id