

KECAMATAN PALAS DALAM ANGKA

2017



**BADAN PUSAT STATISTIK
KABUPATEN LAMPUNG SELATAN**

KECAMATAN PALAS DALAM ANGKA

2017



<http://pa.0.id>

PALAS DALAM ANGKA 2017

ISSN	:	978-602-6818-59-1
No. Publikasi <i>Publication Number</i>	:	18030.1745
Katalog BPS <i>BPS Catalogue</i>	:	1102001.1803120
Ukuran Buku <i>Book Size</i>	:	15 cm x 21 cm
Jumlah Halaman <i>Number of Pages</i>	:	xviii + 66 Halaman
Pengarah	:	Kepala BPS Kabupaten Lampung Selatan
Penulis <i>Writer</i>	:	KSK Palas
Penyunting <i>Editor</i>	:	Seksi Integrasi Pengolahan Diseminasi Statistik BPS Kabupaten Lampung Selatan
Gambar Kulit <i>Cover Design</i>	:	Seksi Integrasi Pengolahan Diseminasi Statistik BPS Kabupaten Lampung Selatan
Diterbitkan oleh <i>Published by</i>	:	BPS Kabupaten Lampung Selatan

Dilarang mengumumkan, mendistribusikan, mengomunikasikan, dan/atau menggandakan sebagian atau seluruh isi buku ini untuk tujuan komersial tanpa izin tertulis dari Badan Pusat Statistik

PETA ADMINISTRATIF KECAMATAN PALAS



KEPALA BPS KABUPATEN LAMPUNG SELATAN



Budi Cahyono, S.Si., M.M.

<http://lampungselatankab.bps.go.id>



KEPALA BPS KABUPATEN LAMPUNG SELATAN

KATA PENGANTAR

Penerbitan publikasi Palas Dalam Angka 2017 merupakan lanjutan dari publikasi yang sama tahun sebelumnya. Publikasi ini merupakan hasil kerja KSK Palas Kabupaten Lampung Selatan, yang memuat beragam jenis data sekunder yang bersumber dari lembaga/instansi/unit kerja.

Ucapan terima kasih disampaikan kepada pihak-pihak yang telah membantu dalam upaya pelaksanaan dan penerbitan, sehingga publikasi ini dapat diselesaikan dengan baik.

Penghargaan yang setinggi-tingginya kami sampaikan kepada semua pihak, terutama Dinas/Instansi di Kabupaten Lampung Selatan atas kerjasamanya, yang telah memberikan data sehingga publikasi ini dapat diterbitkan.

Semoga publikasi ini dapat bermanfaat bagi kita semua, guna menunjang pembangunan yang sedang dan akan kita laksanakan.

Kalianda, September 2017

**KEPALA BADAN PUSAT STATISTIK
KABUPATEN LAMPUNG SELATAN,**

BUDI CAHYONO, S.SI, M.M.

NIP. 19640608 198702 1 002

PENJELASAN UMUM

Tanda-tanda, satuan-satuan dan lain-lainnya yang digunakan dalam publikasi ini adalah sebagai berikut/*Symbols, measurement units and others acronyms which are used in this publication are as follows :*

1. TANDA-TANDA/SYMBOLS

Data belum tersedia/ <i>Data not yet available</i>
Data tidak tersedia/ <i>Data not available</i>	-
Data dapat diabaikan/ <i>Data negligible</i>	0
Tanda decimal/ <i>Decimal point</i>	,
Angka Sementara/ <i>Preliminary figures</i>	*
Angka sangat sementara/ <i>Very preliminary figures</i>	**
Angka sangat-sangat sementara/ <i>Very-very preliminary figures</i> ..	***
Angka diperbaiki/ <i>Revised figures</i>	r
Angka perkiraan/ <i>Estimated figures</i>	e
Rupiah/ <i>Rupiahs</i>	Rp.
Meter/ <i>meter</i>	m
Kilometer/ <i>kilometer</i>	km
Kilometer persegi/ <i>kilometer per square</i>	km ²
Hektar/ <i>hectare</i>	ha

2. SATUAN/UNITS

Meter (m)/ <i>meters (m)</i>	: 100 cm
Kilometer (km)/ <i>kilometers (km)</i>	: 1.000
meter/ <i>meters</i>	
Kwintal (kw)/ <i>quintal (q)</i>	: 100 kg
Ton/ <i>ton</i>	: 1.000 kg
Liter/ <i>litre</i>	: 1.000 ml

Satuan lain : pohon, ekor, butir, helai/lembar, jam, menit, persen

DAFTAR ISI

Peta Administrasi Kecamatan Palas	iii
Sambutan	iv
Kata Pengantar	vi
Penjelasan Umum	vii
Daftar Isi	viii
Daftar Tabel	ix
Daftar Gambar	xiv
Pendahuluan	xvi
➤ Letak Geografis Kecamatan Palas	xvi
➤ Topografi	Error! Bookmark not defined.
➤ Administrasi Pemerintahan	Error! Bookmark not defined.
➤ Penduduk	Error! Bookmark not defined.
➤ Pariwisata	Error! Bookmark not defined.
BAB I GEOGRAFI	1
BAB II PEMERINTAHAN	8
BAB III PENDUDUK	14
BAB IV SOSIAL	19
BAB V PERTANIAN	43
BAB VI INDUSTRI	57
BAB VII TRANSPORTASI, KOMUNIKASI, PARIWISATA	63
BAB VIII PERDAGANGAN DAN JASA	67
BAB IX KEUANGAN DAN HARGA	74

DAFTAR TABEL

BAB I GEOGRAFI

Tabel 1. 1	Luas Wilayah di Kecamatan Palas (Hektar), 2016.....	2
Tabel 1. 2	Luas Wilayah menurut Jenis Lahan di Kecamatan Palas (Hektar), 2016.....	3
Tabel 1. 3	Luas Lahan Bukan Sawah menurut Penggunaan di Kecamatan Palas (Hektar), 2016.....	4
Tabel 1. 4	Luas Lahan Pertanian Bukan Sawah menurut Penggunaan di Kecamatan Palas (Hektar), 2016.....	5
Tabel 1. 5	Luas Lahan Bukan Pertanian menurut Penggunaan Lain di Kecamatan Palas (Hektar), 2016.....	6
Tabel 1. 6	Jarak dari Ibukota Kecamatan, Ibukota Kabupaten dan Ibukota Provinsi menurut Desa di Kecamatan Palas (Km), 2016.....	7

BAB II PEMERINTAHAN

Tabel 2. 1	Banyaknya Dusun, Rukun Warga (RW) dan Rukun Tetangga (RT) menurut Desa di Kecamatan Palas, 2016Palas, 2016.....	9
Tabel 2. 2	Banyaknya Pamong dan Perangkat Desa menurut Jabatan di Kecamatan Palas, 2016.....	10
Tabel 2. 3	Banyaknya Pamong dan Perangkat Desa menurut Jenis Kelamin di Kecamatan Palas, 2016.....	11
Tabel 2. 4	Banyaknya Pamong dan Perangkat Desa menurut Jenis Pendidikan di Kecamatan Palas, 2016.....	12
Tabel 2. 5	Banyaknya Pegawai Negeri menurut Dinas/Instansi dan Golongan di Kecamatan Palas, 2016.....	13

BAB III PENDUDUK

Tabel 3. 1	Luas Wilayah, Jumlah Penduduk dan Kepadatan Penduduk (jiwa/km ²) menurut Desa di Kecamatan Palas, 2016.....	15
Tabel 3. 2	Banyaknya Penduduk menurut Jenis Kelamin dan Sex Ratio di Kecamatan Palas, 2016	16
Tabel 3. 3	Banyaknya Penduduk, Rumah Tangga dan Rata-rata Anggota Rumah Tangga di Kecamatan Palas, 2016	17
Tabel 3. 4	Banyaknya Penduduk menurut Kelompok Umur dan Jenis Kelamin di Kecamatan Palas, 2016	18

BAB IV SOSIAL

Tabel 4. 1	Banyaknya Sekolah menurut Tingkatan Sekolah dan Jenis Sekolah di Kecamatan Palas, 2016.....	20
Tabel 4. 2	Banyaknya Guru menurut Tingkatan Sekolah dan Jenis Sekolah di Kecamatan Palas, 2016.....	21
Tabel 4. 3	Banyaknya Guru menurut Tingkatan Sekolah dan Status Kepegawaian di Kecamatan Palas, 2016.....	22
Tabel 4. 4	Banyaknya Siswa menurut Tingkatan Sekolah dan Jenis Sekolah di Kecamatan Palas, 2016.....	23
Tabel 4. 5	Banyaknya Siswa menurut Tingkatan Sekolah dan Jenis Kelamin di Kecamatan Palas, 2016	24
Tabel 4. 6	Banyaknya Siswa SD menurut Tingkatan Sekolah dan Jenis Kelamin di Kecamatan Palas, 2016	25
Tabel 4. 7	Banyaknya Siswa SLTP menurut Tingkatan Sekolah dan Jenis Kelamin di Kecamatan Palas, 2016	26

Tabel 4. 8	Banyaknya Siswa SLTA menurut Tingkatan Sekolah dan Jenis Kelamin di Kecamatan Palas, 2016	27
Tabel 4. 9	Banyaknya SD menurut Jenis Sekolah di Kecamatan Palas, 2016, 2012	28
Tabel 4. 10	Banyaknya SLTP menurut Jenis Sekolah di Kecamatan Palas, 2016	29
Tabel 4. 11	Banyaknya SLTA menurut Jenis Sekolah di Kecamatan Palas, 2016	30
Tabel 4. 12	Banyaknya Sarana Kesehatan menurut Desa di Kecamatan Palas, 2016Palas, 2012.....	31
Tabel 4. 13	Jumlah Tenaga Kesehatan menurut Desa di Kecamatan Palas, 2016	33
Tabel 4. 14	Realisasi Program Imunisasi Bayi dan Ibu Hamil menurut Jenisnya di Kecamatan Palas, 2012 – 2016	34
Tabel 4. 15	Jumlah Kasus 10 Penyakit Terbanyak di Kecamatan Palas, 2016	35
Tabel 4. 16	Banyaknya Pasien di Puskesmas dan Puskesmas Pembantu per Bulan di Kecamatan Palas, 2016	36
Tabel 4. 17	Banyaknya Pasangan Usia Subur (PUS) menurut Desa dan Kelompok Umur di Kecamatan Palas, 2016	37
Tabel 4. 18	Banyaknya Pasangan Usia Subur (PUS) menurut Desa dan Alat Kontrasepsi yang Digunakan di Kecamatan Palas, 2016	38
Tabel 4. 19	Pentahapan Keluarga Sejahtera menurut Desa di Kecamatan Palas, 2016	39
Tabel 4. 20	Banyaknya Tempat Ibadah menurut Desa di Kecamatan Palas, 2016	40

Tabel 4. 21	Jumlah Penduduk menurut Desa dan Agama yang Dianut di Kecamatan Palas, 2016.....	41
Tabel 4. 22	Jumlah Sarana Olahraga menurut Desa di Kecamatan Palas, 2016.....	42

BAB V PERTANIAN

Tabel 5. 1	Luas Panen Tanaman Pangan di Kecamatan Palas (Hektar), 2012 - 2016.....	44
Tabel 5. 2	Produksi Tanaman Pangan di Kecamatan Palas (Ton), 2012 - 2016.....	46
Tabel 5. 3	Produktivitas Tanaman Pangan di Kecamatan Palas (Ton/Hektar), 2012 - 2016.....	48
Tabel 5. 4	Luas Panen Sayuran di Kecamatan Palas (Hektar), 2012 - 2016.....	50
Tabel 5. 5	Produksi Sayuran di Kecamatan Palas (Kuintal), 2012 – 2016.....	51
Tabel 5. 6	Produksi Buah-buahan di Kecamatan Palas (Kuintal), 2012 - 2016.....	52
Tabel 5. 7	Luas Panen Tanaman Perkebunan di Kecamatan Palas (Hektar), 2012 - 2016.....	53
Tabel 5. 8	Produksi Tanaman Perkebunan di Kecamatan Palas (Ton), 2012 - 2016.....	54
Tabel 5. 9	Populasi Ternak Besar dan Ternak Kecil menurut Jenis Ternak di Kecamatan Palas, 2012 - 2016.....	55
Tabel 5. 10	Populasi Unggas menurut Jenis Ternak di Kecamatan Palas, 2012 - 2016.....	56

BAB VI INDUSTRI

Tabel 6. 1	Banyaknya Industri Pengolahan Makanan dan Bahan Makanan menurut Jenis Industri di
------------	---

	Kecamatan Palas, 2016	58
Tabel 6. 2	Banyaknya Industri Bahan Bangunan dan Alat Pertanian menurut Jenis Industri di Kecamatan Palas, 2016.....	59
Tabel 6. 3	Banyaknya Industri Perabot dan Perlengkapan Rumahtangga menurut Jenis Industri di Kecamatan Palas, 2016.....	60
Tabel 6. 4	Banyaknya Usaha Penambangan/Penggalian menurut Jenis Bahan Tambang/Galian di Kecamatan Palas, 2016.....	61
Tabel 6. 5	Banyaknya Pelanggan Listrik PLN dan non PLN menurut Desa di Kecamatan Palas, 2016	62

BAB VII TRANSPORTASI, KOMUNIKASI, PARIWISATA

Tabel 7. 1	Panjang Jalan menurut Desa dan Jenis Permukaan di Kecamatan Palas, 2016.....	64
Tabel 7. 2	Banyaknya Sarana Telekomunikasi di Kecamatan Palas, 2016.....	65
Tabel 7. 3	Banyaknya Tempat Pariwisata di Kecamatan Palas, 2016.....	66

BAB VIII PERDAGANGAN DAN JASA

Tabel 8. 1	Banyaknya Fasilitas Sarana Perdagangan di Kecamatan Palas, 2016.....	68
Tabel 8. 2	Banyaknya Pasar menurut Jenis Bangunan di Kecamatan Palas, 2016.....	70
Tabel 8. 3	Banyaknya Jasa Perusahaan dan Perorangan menurut Jenis Usaha di Kecamatan Palas, 2016	71

Tabel 8. 4	Banyaknya Jasa Persewaan Peralatan Pesta menurut Jenis Persewaan di Kecamatan Palas, 2016	72
Tabel 8. 5	Banyaknya Jasa Persewaan Peralatan Pesta menurut Jenis Persewaan di Kecamatan Palas, 2016	73

BAB IX KEUANGAN DAN HARGA

Tabel 9. 1	Target dan Realisasi Penerimaan Pajak Bumi dan Bangunan (PBB) menurut Desa di Kecamatan Palas (Rp), 2016	75
Tabel 9. 2	Banyaknya Fasilitas Lembaga Keuangan di Kecamatan Palas, 2016	76
Tabel 9. 3	Harga Eceran Sembilan Bahan Pokok per Bulan di Kecamatan Palas (Rupiah), 2016	77

DAFTAR GAMBAR

Grafik 1	Luas Wilayah menurut Jenis Lahan di Kecamatan Palas (Hektar), 2016.....	81
Grafik 2	Piramida Penduduk Kecamatan Palas, 2016	82
Grafik 3	Banyaknya Siswa menurut Tingkatan Sekolah dan Jenis Kelamin di Kecamatan Palas, 2016	83
Grafik 4	Pentahapan Keluarga Sejahtera menurut Desa di Kecamatan Palas, 2016	84
Grafik 5	Produksi Tanaman Pangan di Kecamatan Palas (Ton), 2012 - 2016.....	85
Grafik 6	Panjang Jalan menurut Desa dan Jenis Permukaan di Kecamatan Palas, 2016.....	86

<http://lampungselatankab.bps.go.id>

PENDAHULUAN

➤ *Letak Geografis Kecamatan Palas*

Kecamatan Palas terletak di Timur Laut dari Ibukota Kabupaten Lampung Selatan (Kalianda). Kecamatan Palas merupakan pemekaran dari Kecamatan Penengahan yang berpenduduk 53.492 Jiwa dan 15.783 Kepala Keluarga pada Tahun 2010.

Dengan Batas-batas sebagai berikut:

- Sebelah Utara : berbatas dengan Kecamatan Jabung Kabupaten Lampung Timur
- Sebelah Selatan : berbatas dengan Kecamatan Penengahan
- Sebelah Barat : berbatas dengan Kecamatan Way Panji dan Kecamatan Kalianda
- Sebelah Timur : berbatas dengan Kecamatan Sragi

➤ *Topografis*

Secara Tofografi wilayah Kecamatan Palas dengan luas lebih kurang 173,56 Km², dengan daerah daratan yang merupakan daerah pertanian padi palawija.

Penggunaan tanah dalam wilayah Kecamatan Palas merupakan lahan kering peladangan dan sawah tadah hujan.

➤ *Administrasi Pemerintahan*

Surat Keputusan Menteri Dalam Negeri Tahun 1974. Meresmikan/mendefenitfikan Kecamatan Palas dengan Ibu Kota Bangunan yang meliputi 28 Desa. Pada tahun 2002 Kecamatan Palas terjadi pemekaran Kecamatan yaitu Kecamatan Palas.

Untuk mewujudkan pelaksanaan Pola Minimal Pemerintahan berdasarkan Keputusan Mendagri No. 20 Tahun 1997 tentang Susunan Organisasi dan Tatakerja Wilayah Kecamatan Palas:

1. Camat selaku Kepala Wilayah Kecamatan
2. Sekretaris Kecamatan/Sekcam
3. Kepala Seksie Pemerintahan
 - a. Kasubsie Pemerintahan Umum/Desa/Kelurahan
 - b. Kasubsie Kependudukan
 - c. Kasubsie Kententeraman dan Ketertiban
4. Kepala Seksie Kesatuan Bangsa
 - a. Kasubsie Sarana Prasarana dan Pelayanan Umum
 - b. Kasubsie Perekonomian, Produksi dan Distribusi
 - c. Kasubsie Kesejahteraan Sosial dan Lingkungan Hidup
5. Kepala Seksi Ketentraman dan Ketertiban
6. Kepala Seksi Kesejahteraan Sosial
7. Kepala Seksi Pertanahan dan Tata Ruang
8. Pejabat Fungsional
9. Dinas Instansi

➤ *Penduduk*

Penduduk yang berdomisili di Kecamatan Palas, secara garis besar dapat digolongkan menjadi dua bagian, yaitu penduduk asli Lampung dan penduduk pendatang. Sebagian besar penduduk pendatang berasal dari Pulau Jawa (Banten, Jawa Barat, Jawa Tengah, Jawa Timur dan Yogyakarta). Selain itu ada juga yang berasal dari Bali, Sulawesi (Bugis), dan juga dari propinsi lain di Pulau Sumatera, seperti Sumatera Barat (Minang), Sumatera Utara (Batak), Sumatera Selatan (Semendo), dan lain-lain.



Geografi

<http://lampungselatkab.bps.go.id>

Tabel 1.1 Luas Wilayah di Kecamatan Palas (Hektar), 2016

Desa	Luas (Km ²)	Persentase
(1)	(2)	(3)
1. Tanjung Sari	9,01	5,19
2. Bangunan	8,34	4,81
3. Sukaraja	13,12	7,56
4. Suka Mulya	6,16	3,55
5. Sukabakti	15,94	9,18
6. Palas Pasemah	10,16	5,85
7. Palas Jaya	5,81	3,35
8. Pulau Tengah	3,46	1,99
9. Bandan Hurip	8	4,61
10. Palas Aji	4,95	2,85
11. Rejo Mulyo	8,68	5,00
12. Bali Agung	6,28	3,62
13. Bumi Daya	9,88	5,69
14. Bumi Restu	9,62	5,54
15. Tanjung Jaya	10,02	5,77
16. Bumi Asih	7,73	4,45
17. Mekar Mulya	8,89	5,12
18. Pematang Baru	8,8	5,07
19. Kalirejo	6,35	3,66
20. Bumi Asri	6,21	3,58
21. Pulau Jaya	6,15	3,54
Jumlah	173,56	100,00

Sumber : Kantor Kecamatan Palas

Tabel 1.2 Luas Wilayah menurut Jenis Lahan di Kecamatan Palas (Hektar), 2016

Desa	Lahan Sawah	Lahan Bukan Sawah	Jumlah
(1)	(2)	(3)	(4)
1. Tanjung Sari	3,90	5,11	9,01
2. Bangunan	5,93	2,41	8,34
3. Sukaraja	5,55	7,57	13,12
4. Suka Mulya	0,50	5,66	6,16
5. Sukabakti	3,25	12,69	15,94
6. Palas Pasemah	3,50	6,66	10,16
7. Palas Jaya	2,25	3,56	5,81
8. Pulau Tengah	2,80	0,66	3,46
9. Bandan Hurip	6,00	2,00	8,00
10. Palas Aji	2,85	2,10	4,95
11. Rejo Mulyo	3,27	5,41	8,68
12. Bali Agung	3,48	2,80	6,28
13. Bumi Daya	4,05	5,83	9,88
14. Bumi Restu	5,68	3,94	9,62
15. Tanjung Jaya	5,77	4,25	10,02
16. Bumi Asih	3,63	4,10	7,73
17. Mekar Mulya	5,50	3,39	8,89
18. Pematang Baru	3,00	5,80	8,80
19. Kalirejo	1,16	5,19	6,35
20. Bumi Asri	4,34	1,87	6,21
21. Pulau Jaya	4,30	1,85	6,15
Jumlah	80,71	92,85	173,56

Sumber : UPTD Pertanian Tanaman Pangan dan Hortikultura Kecamatan Palas

Tabel 1.3 Luas Lahan Bukan Sawah menurut Penggunaan di Kecamatan Palas (Hektar), 2016

Desa	Pertanian	Bukan Pertanian		Jumlah
		Bangunan	Lainnya	
(1)	(2)	(3)	(4)	(5)
1. Tanjung Sari	4,02	0,78	0,31	5,11
2. Bangunan	1,91	0,47	0,03	2,41
3. Sukaraja	7,16	0,41	0,00	7,57
4. Suka Mulya	4,59	0,76	0,31	5,66
5. Sukabakti	12,13	0,52	0,04	12,69
6. Palas Pasemah	3,40	3,20	0,06	6,66
7. Palas Jaya	0,09	3,39	0,08	3,56
8. Pulau Tengah	0,00	0,65	0,01	0,66
9. Bandan Hurip	0,50	1,44	0,06	2,00
10. Palas Aji	0,13	1,89	0,08	2,10
11. Rejo Mulyo	1,97	3,40	0,04	5,41
12. Bali Agung	1,91	0,84	0,05	2,80
13. Bumi Daya	3,98	1,81	0,04	5,83
14. Bumi Restu	1,38	2,51	0,05	3,94
15. Tanjung Jaya	1,73	2,46	0,06	4,25
16. Bumi Asih	2,26	1,80	0,04	4,10
17. Mekar Mulya	1,10	2,21	0,08	3,39
18. Pematang Baru	3,00	2,76	0,04	5,80
19. Kalirejo	2,26	2,85	0,08	5,19
20. Bumi Asri	0,92	0,88	0,07	1,87
21. Pulau Jaya	0,67	1,13	0,05	1,85
Jumlah	55,11	36,16	1,58	92,85

Sumber : UPTD Pertanian Tanaman Pangan dan Hortikultura Kecamatan Palas

Tabel 1.4 Luas Lahan Pertanian Bukan Sawah menurut Penggunaan di Kecamatan Palas (Hektar), 2016

Desa	Ladang/Huma Tegal/Kebun	Hutan/Kebun Rakyat	Kolam/ Empang	Jumlah
(1)	(2)	(3)	(4)	(5)
1. Tanjung Sari	2,15	1,87	1,87	4,02
2. Bangunan	1,23	0,68	0,68	1,91
3. Sukaraja	4,18	2,98	2,98	7,16
4. Suka Mulya	3,25	1,34	1,34	4,59
5. Sukabakti	7,46	4,67	4,67	12,13
6. Palas Pasemah	3,40	0,00	0,00	3,40
7. Palas Jaya	0,09	0,00	0,00	0,09
8. Pulau Tengah	0,00	0,00	0,00	0,00
9. Bandan Hurip	0,50	0,00	0,00	0,50
10. Palas Aji	0,14	0,00	-0,01	0,13
11. Rejo Mulyo	1,09	0,88	0,88	1,97
12. Bali Agung	1,55	0,36	0,36	1,91
13. Bumi Daya	1,79	2,19	2,19	3,98
14. Bumi Restu	0,90	0,48	0,48	1,38
15. Tanjung Jaya	1,17	0,56	0,56	1,73
16. Bumi Asih	1,28	0,98	0,98	2,26
17. Mekar Mulya	0,83	0,27	0,27	1,10
18. Pematang Baru	2,04	0,96	0,96	3,00
19. Kalirejo	1,38	0,88	0,88	2,26
20. Bumi Asri	0,47	0,45	0,45	0,92
21. Pulau Jaya	0,29	0,38	0,38	0,67
Jumlah	35,19	19,93	19,92	55,11

Sumber : UPTD Pertanian Tanaman Pangan dan Hortikultura Kecamatan Palas

Tabel 1.5 Luas Lahan Bukan Pertanian menurut Penggunaan Lain di Kecamatan Palas (Hektar), 2016

Desa	Perumahan/ Pemukiman	Bangunan Lainnya	Lainnya	Jumlah
(1)	(2)	(3)	(4)	(5)
1. Tanjung Sari	0,64	0,14	0,31	0,95
2. Bangunan	0,38	0,09	0,03	0,41
3. Sukaraja	0,35	0,06	0,00	0,35
4. Suka Mulya	0,56	0,20	0,31	0,87
5. Sukabakti	0,46	0,06	0,04	0,50
6. Palas Pasemah	3,12	0,08	0,06	3,18
7. Palas Jaya	3,30	0,09	0,08	3,38
8. Pulau Tengah	0,62	0,03	0,01	0,63
9. Bandan Hurip	1,38	0,06	0,06	1,44
10. Palas Aji	1,84	0,05	0,08	1,92
11. Rejo Mulyo	3,36	0,04	0,04	3,40
12. Bali Agung	0,76	0,08	0,05	0,81
13. Bumi Daya	1,54	0,27	0,04	1,58
14. Bumi Restu	2,32	0,19	0,05	2,37
15. Tanjung Jaya	2,27	0,19	0,06	2,33
16. Bumi Asih	1,73	0,07	0,04	1,77
17. Mekar Mulya	2,10	0,11	0,08	2,18
18. Pematang Baru	2,70	0,06	0,04	2,74
19. Kalirejo	2,80	0,05	0,08	2,88
20. Bumi Asri	0,81	0,07	0,07	0,88
21. Pulau Jaya	1,01	0,12	0,05	1,06
Jumlah	34,05	2,11	1,58	35,63

Sumber : UPTD Pertanian Tanaman Pangan dan Hortikultura Kecamatan Palas

Tabel 1.6 Jarak dari Ibukota Kecamatan, Ibukota Kabupaten dan Ibukota Provinsi menurut Desa di Kecamatan Palas (Km), 2016

Desa	Ibukota Kecamatan	Ibukota Kabupaten	Ibukota Provinsi
(1)	(2)	(3)	(4)
1. Tanjung Sari	4,00	22,00	82,00
2. Bangunan	1,50	19,50	79,50
3. Sukaraja	7,50	11,00	72,00
4. Suka Mulya	1,50	16,00	76,00
5. Sukabakti	7,50	11,00	71,00
6. Palas Pasemah	3,00	21,00	82,00
7. Palas Jaya	4,00	22,00	83,00
8. Pulau Tengah	6,00	24,00	86,00
9. Bandan Hurip	5,50	23,00	83,00
10. Palas Aji	2,00	20,00	81,00
11. Rejo Mulyo	2,00	20,00	80,00
12. Bali Agung	6,00	24,00	85,00
13. Bumi Daya	9,00	27,00	88,00
14. Bumi Restu	16,00	34,00	94,00
15. Tanjung Jaya	13,00	31,00	90,00
16. Bumi Asih	11,00	29,00	88,00
17. Mekar Mulya	5,00	23,00	84,00
18. Pematang Baru	5,00	21,00	82,00
19. Kalirejo	6,00	24,00	84,00
20. Bumi Asri	17,00	35,00	86,00
21. Pulau Jaya	18,00	36,00	97,00
Rata-rata	7	24	84

Sumber : Kantor Kecamatan Palas



Pemerintahan

<http://lampungselataprof.bps.go.id>

Tabel 2.1 Banyaknya Dusun, Rukun Warga (RW) dan Rukun Tetangga (RT) menurut Desa di Kecamatan Palas, 2016

Desa	Dusun	RW	RT
(1)	(2)	(3)	(4)
1. Tanjung Sari	6	-	18
2. Bangunan	9	-	32
3. Sukaraja	7	-	19
4. Suka Mulya	7	-	15
5. Sukabakti	6	-	19
6. Palas Pasemah	4	-	11
7. Palas Jaya	5	-	11
8. Pulau Tengah	2	-	5
9. Bandan Hurip	3	-	11
10. Palas Aji	4	-	8
11. Rejo Mulyo	5	-	15
12. Bali Agung	8	-	20
13. Bumi Daya	9	-	35
14. Bumi Restu	8	-	30
15. Tanjung Jaya	9	-	19
16. Bumi Asih	5	-	10
17. Mekar Mulya	10	-	22
18. Pematang Baru	5	-	10
19. Kalirejo	10	-	21
20. Bumi Asri	3	-	7
21. Pulau Jaya	4	-	9
Jumlah	129	-	347

Sumber : Kantor Kecamatan Palas

Tabel 2.2 Banyaknya Pamong dan Perangkat Desa menurut Jabatan di Kecamatan Palas, 2016

Desa	Kades/ Sekdes	Kepala Urusan/kasie	Kepala Dusun	Jumlah
(1)	(2)	(3)	(4)	(5)
1. Tanjung Sari	2	6	6	14
2. Bangunan	2	6	9	17
3. Sukaraja	2	6	7	15
4. Suka Mulya	2	6	7	15
5. Sukabakti	2	6	6	14
6. Palas Pasemah	2	6	4	12
7. Palas Jaya	2	6	5	13
8. Pulau Tengah	2	6	2	10
9. Bandan Hurip	2	6	3	11
10. Palas Aji	2	6	4	12
11. Rejo Mulyo	2	6	5	13
12. Bali Agung	2	6	8	16
13. Bumi Daya	2	6	9	17
14. Bumi Restu	2	6	8	16
15. Tanjung Jaya	2	6	9	17
16. Bumi Asih	2	6	5	13
17. Mekar Mulya	2	6	10	18
18. Pematang Baru	2	6	5	13
19. Kalirejo	2	6	10	18
20. Bumi Asri	2	6	3	11
21. Pulau Jaya	2	6	4	12
Jumlah	42	126	129	297

Sumber : Kantor Kecamatan Palas

Tabel 2.3 Banyaknya Pamong dan Perangkat Desa menurut Jenis Kelamin di Kecamatan Palas, 2016

Desa	Laki-laki	Perempuan	Jumlah
(1)	(2)	(3)	(4)
1. Tanjung Sari	14	0	14
2. Bangunan	17	0	17
3. Sukaraja	15	0	15
4. Suka Mulya	15	0	15
5. Sukabakti	14	0	14
6. Palas Pasemah	12	0	12
7. Palas Jaya	13	0	13
8. Pulau Tengah	10	0	10
9. Bandan Hurip	11	0	11
10. Palas Aji	12	0	12
11. Rejo Mulyo	13	0	13
12. Bali Agung	16	0	16
13. Bumi Daya	17	0	17
14. Bumi Restu	16	0	16
15. Tanjung Jaya	17	0	17
16. Bumi Asih	13	0	13
17. Mekar Mulya	18	0	18
18. Pematang Baru	13	0	13
19. Kalirejo	18	0	18
20. Bumi Asri	11	0	11
21. Pulau Jaya	12	0	12
Jumlah	297	-	297

Sumber : Kantor Kecamatan Palas

Tabel 2.4 Banyaknya Pamong dan Perangkat Desa menurut Jenis Pendidikan di Kecamatan Palas, 2016

Desa	SD	SLTP	SLTA	PT	Jumlah
(1)	(2)	(3)	(4)	(5)	(6)
1. Tanjung Sari	-	3	9	2	14
2. Bangunan	-	2	15	-	17
3. Sukaraja	-	2	12	1	15
4. Suka Mulya	-	3	9	3	15
5. Sukabakti	1				1
6. Palas Pasemah	-				-
7. Palas Jaya	-				-
8. Pulau Tengah	-				-
9. Bandan Hurip	-				-
10. Palas Aji	-				-
11. Rejo Mulyo	-				-
12. Bali Agung	-				-
13. Bumi Daya	-				-
14. Bumi Restu	-				-
15. Tanjung Jaya	-				-
16. Bumi Asih	-				-
17. Mekar Mulya	-				-
18. Pematang Baru	-				-
19. Kalirejo	-				-
20. Bumi Asri	-				-
21. Pulau Jaya	-				-
Jumlah	1	10	45	6	62

Sumber : Kantor Kecamatan Palas



Penduduk

<http://lampungelatakab.bps.go.id>

Tabel 3.1 Luas Wilayah, Jumlah Penduduk dan Kepadatan Penduduk (jiwa/km²) menurut Desa di Kecamatan Palas, 2016

Desa	Luas		Penduduk (jiwa)		Kepadatan Penduduk (orang/Km ²)
	Km ²	%	Jumlah	%	
(1)	(2)	(3)	(4)	(5)	(6)
1. Tanjung Sari	9,01	5,19	3 711	6,55	411,88
2. Bangunan	8,34	4,81	4 620	8,16	553,96
3. Sukaraja	13,12	7,56	3 586	6,33	273,32
4. Suka Mulya	6,16	3,55	2 887	5,10	468,67
5. Sukabakti	15,94	9,18	2 041	3,60	128,04
6. Palas Pasemah	10,16	5,85	2 503	4,42	246,36
7. Palas Jaya	5,81	3,35	2 461	4,34	423,58
8. Pulau Tengah	3,46	1,99	803	1,42	232,08
9. Bandan Hurip	8,00	4,61	2 085	3,68	260,63
10. Palas Aji	4,95	2,85	1 129	1,99	228,08
11. Rejo Mulyo	8,68	5,00	2 484	4,39	286,18
12. Bali Agung	6,28	3,62	3 179	5,61	506,21
13. Bumi Daya	9,88	5,69	4 840	8,55	489,88
14. Bumi Restu	9,62	5,54	4 854	8,57	504,57
15. Tanjung Jaya	10,02	5,77	2 368	4,18	236,33
16. Bumi Asih	7,73	4,45	1 155	2,04	149,42
17. Mekar Mulya	8,89	5,12	4 773	8,43	536,90
18. Pematang Baru	8,80	5,07	1 182	2,09	134,32
19. Kalirejo	6,35	3,66	3 417	6,03	538,11
20. Bumi Asri	6,21	3,58	915	1,62	147,34
21. Pulau Jaya	6,15	3,54	1 648	2,91	267,97
Jumlah	173,56	100,00	56 640	100,00	326,34

Sumber : Badan Pusat Statistik Kab. Lampung Selatan

Tabel 3.2 Banyaknya Penduduk menurut Jenis Kelamin dan Sex Ratio di Kecamatan Palas, 2016

Desa	Penduduk (jiwa)			Sex Ratio
	Laki-laki	Perempuan	Jumlah	
(1)	(2)	(3)	(4)	(5)
1. Tanjung Sari	1 894	1 818	3 712	1,04
2. Bangunan	2 350	2 270	4 620	1,04
3. Sukaraja	1 777	1 809	3 586	0,98
4. Suka Mulya	1 485	1 402	2 887	1,06
5. Sukabakti	1 023	1 017	2 040	1,01
6. Palas Pasemah	1 260	1 243	2 503	1,01
7. Palas Jaya	1 220	1 241	2 461	0,98
8. Pulau Tengah	416	387	803	1,07
9. Bandan Hurip	1 039	1 046	2 085	0,99
10. Palas Aji	563	566	1 129	0,99
11. Rejo Mulyo	1 270	1 214	2 484	1,05
12. Bali Agung	1 634	1 545	3 179	1,06
13. Bumi Daya	2 457	2 383	4 840	1,03
14. Bumi Restu	2 514	2 340	4 854	1,07
15. Tanjung Jaya	1 198	1 170	2 368	1,02
16. Bumi Asih	593	562	1 155	1,06
17. Mekar Mulya	2 389	2 383	4 772	1,00
18. Pematang Baru	629	553	1 182	1,14
19. Kalirejo	1 754	1 663	3 417	1,05
20. Bumi Asri	483	432	915	1,12
21. Pulau Jaya	830	818	1 648	1,01
Jumlah	28 778	27 862	56 640	23,16

Sumber : Badan Pusat Statistik Kab. Lampung Selatan

Tabel 3.3 Banyaknya Penduduk, Rumah Tangga dan Rata-rata Anggota Rumah Tangga di Kecamatan Palas, 2016

Desa	Jumlah Penduduk (jiwa)	Jumlah Rumah Tangga	Rata-rata Anggota Rumah Tangga
(1)	(2)	(3)	(4)
1. Tanjung Sari	3 711		#DIV/0!
2. Bangunan	4 620		#DIV/0!
3. Sukaraja	3 586		#DIV/0!
4. Suka Mulya	2 887		#DIV/0!
5. Sukabakti	2 041		#DIV/0!
6. Palas Pasemah	2 503		#DIV/0!
7. Palas Jaya	2 461		#DIV/0!
8. Pulau Tengah	803		#DIV/0!
9. Bandan Hurip	2 085		#DIV/0!
10. Palas Aji	1 129		#DIV/0!
11. Rejo Mulyo	2 484		#DIV/0!
12. Bali Agung	3 179		#DIV/0!
13. Bumi Daya	4 840		#DIV/0!
14. Bumi Restu	4 854		#DIV/0!
15. Tanjung Jaya	2 368		#DIV/0!
16. Bumi Asih	1 155		#DIV/0!
17. Mekar Mulya	4 773		#DIV/0!
18. Pematang Baru	1 182		#DIV/0!
19. Kalirejo	3 417		#DIV/0!
20. Bumi Asri	915		#DIV/0!
21. Pulau Jaya	1 648		#DIV/0!
Jumlah	56 641	-	#DIV/0!

Sumber : Badan Pusat Statistik Kab. Lampung Selatan

Tabel 3.4 Banyaknya Penduduk menurut Kelompok Umur dan Jenis Kelamin di Kecamatan Palas, 2016

Kelompok Umur	Penduduk (jiwa)		
	Laki-laki	Perempuan	Jumlah
(1)	(2)	(3)	(4)
0-4	2 737	2 733	5 470
5-9	2 881	2 675	5 556
10-14	2 615	2 487	5 102
15-19	2 387	2 224	4 611
20-24	2 204	2 096	4 300
25-29	2 219	2 212	4 431
30-34	2 292	2 283	4 575
35-39	2 239	2 138	4 377
40-44	2 032	1 986	4 018
45-49	1 678	1 752	3 430
50-54	1 617	1 531	3 148
55-59	1 297	1 199	2 496
60-64	980	951	1 931
65-69	719	653	1 372
70-74	413	455	868
75+	468	488	956
Jumlah	28 778	27 863	56 641

Sumber : Badan Pusat Statistik Kab. Lampung Selatan



Sosial

<http://lampungselatnangkab.bps.go.id>

Tabel 4.1 Banyaknya Sekolah menurut Tingkatan Sekolah dan Jenis Sekolah di Kecamatan Palas, 2016

Tingkatan Sekolah	Negeri	Swasta	Jumlah
(1)	(2)	(3)	(4)
1. Taman Kanak-kanak	-	4	4
2. SD/Sederajat	38	-	38
3. SLTP/Sederajat	4	2	6
4. SMU/Sederajat	1	3	4
5. Akademi/Perguruan Tinggi	-	-	-
6. SLB	-	-	-
7. Pondok Pesantren	-	-	-
Jumlah	43	9	52

Sumber : Kantor Kecamatan Palas

Tabel 4.2 Banyaknya Guru menurut Tingkatan Sekolah dan Jenis Sekolah di Kecamatan Palas, 2016

Tingkatan Sekolah	Negeri	Swasta	Jumlah
(1)	(2)	(3)	(4)
1. Taman Kanak-kanak	-	30	30
2. Sekolah Dasar	239	157	396
3. Madrasah Ibtidaiyah	-	-	-
4. SLTP Umum	37	79	116
5. Madrasah Tsanawiyah	-	-	-
6. Madrasah Aliyah	-	-	-
7. S M U	-	-	-
8. S T M	-	-	-
9. S M E A	-	-	-
Jumlah	276	266	542

Sumber : UPT Pendidikan Kecamatan Palas

Tabel 4.3 Banyaknya Guru menurut Tingkatan Sekolah dan Status Kepegawaian di Kecamatan Palas, 2016

Tingkatan Sekolah	PNS	Non PNS	Jumlah
(1)	(2)	(3)	(4)
1. Taman Kanak-kanak	2	28	30
2. Sekolah Dasar	230		230
3. Madrasah Ibtidaiyah	-	-	-
4. SLTP Umum	-	-	-
5. Madrasah Tsanawiyah	-	-	-
6. Madrasah Aliyah	-	-	-
7. S M U	-	-	-
8. S T M	-	-	-
9. S M E A	-	-	-
Jumlah	232	28	260

Sumber : UPT Pendidikan Kecamatan Palas

Tabel 4.4 Banyaknya Siswa menurut Tingkatan Sekolah dan Jenis Sekolah di Kecamatan Palas, 2016

Tingkatan Sekolah	Negeri	Swasta	Jumlah
(1)	(2)	(3)	(4)
1. Taman Kanak-kanak	-	355	355
2. Sekolah Dasar	6 356	-	6 356
3. Madrasah Ibtidaiyah	-	-	-
4. SLTP Umum	1 077	441	1 518
5. Madrasah Tsanawiyah	-	-	-
6. Madrasah Aliyah	-	-	-
7. S M U	-	-	-
8. S T M	-	-	-
9. S M E A	-	-	-
Jumlah	7 433	796	8 229

Sumber : UPT Pendidikan Kecamatan Palas

Tabel 4.5 Banyaknya Siswa menurut Tingkatan Sekolah dan Jenis Kelamin di Kecamatan Palas, 2016

Tingkatan Sekolah	Laki-laki	Perempuan	Jumlah
(1)	(2)	(3)	(4)
1. Taman Kanak-kanak	169	186	355
2. Sekolah Dasar	3 276	3 080	6 356
3. Madrasah Ibtidaiyah	-	-	-
4. SLTP Umum	759	759	1 518
5. Madrasah Tsanawiyah	-	-	-
6. Madrasah Aliyah	-	-	-
7. S M U	-	-	-
8. S T M	-	-	-
9. S M E A	-	-	-
Jumlah	4 204	4 025	8 229

Sumber : UPT Pendidikan Kecamatan Palas

Tabel 4.6 Banyaknya Siswa SD menurut Tingkatan Sekolah dan Jenis Kelamin di Kecamatan Palas, 2016

Tingkatan Sekolah & Kelas	Laki-laki	Perempuan	Jumlah	Sex Ratio
(1)	(2)	(3)	(4)	(5)
A. SD Negeri	3 316	3 080	6 396	107,66
1. Kelas Satu	598	528	1 126	113,26
2. Kelas Dua	619	543	1 162	114,00
3. Kelas Tiga	563	516	1 079	109,11
4. Kelas Empat	507	514	1 021	98,64
5. Kelas Lima	516	499	1 015	103,41
6. Kelas Enam	513	480	993	106,88
B. SD Swasta	-	-	-	-
1. Kelas Satu	-	-	-	-
2. Kelas Dua	-	-	-	-
3. Kelas Tiga	-	-	-	-
4. Kelas Empat	-	-	-	-
5. Kelas Lima	-	-	-	-
6. Kelas Enam	-	-	-	-
C. Madrasah Ibtidaiyah	-	-	-	-
1. Kelas Satu	-	-	-	-
2. Kelas Dua	-	-	-	-
3. Kelas Tiga	-	-	-	-
4. Kelas Empat	-	-	-	-
5. Kelas Lima	-	-	-	-
6. Kelas Enam	-	-	-	-
Jumlah	3 316	3 080	6 396	107,66

Sumber : UPT Pendidikan Kecamatan Palas

Tabel 4.7 Banyaknya Siswa SLTP menurut Tingkatan Sekolah dan Jenis Kelamin di Kecamatan Palas, 2016

Tingkatan Sekolah & Kelas	Laki-laki	Perempuan	Jumlah	Sex Ratio
(1)	(2)	(3)	(4)	(5)
A. SLTP Negeri	547	530	1 077	103,21
1. Kelas Satu	201	166	367	121,08
2. Kelas Dua	196	172	368	113,95
3. Kelas Tiga	150	192	342	78,13
B. SLTP Swasta	212	229	441	92,58
1. Kelas Satu	90	80	170	112,50
2. Kelas Dua	52	86	138	60,47
3. Kelas Tiga	70	63	133	111,11
C. Madrasah Tsanawiyah	-	-	-	-
1. Kelas Satu	-	-	-	-
2. Kelas Dua	-	-	-	-
3. Kelas Tiga	-	-	-	-
Jumlah	759	759	1 518	100,00

Sumber : UPT Pendidikan Kecamatan Palas

Tabel 4.8 Banyaknya Siswa SLTA menurut Tingkatan Sekolah dan Jenis Kelamin di Kecamatan Palas, 2016

Tingkatan Sekolah & Kelas	Laki-laki	Perempuan	Jumlah	Sex Ratio
(1)	(2)	(3)	(4)	(5)
A. SMU Negeri	-	-	-	#DIV/0!
1. Kelas Satu			-	#DIV/0!
2. Kelas Dua			-	#DIV/0!
3. Kelas Tiga			-	#DIV/0!
B. SMU Swasta	-	-	-	#DIV/0!
1. Kelas Satu			-	#DIV/0!
2. Kelas Dua			-	#DIV/0!
3. Kelas Tiga			-	#DIV/0!
C. Madrasah Aliyah	-	-	-	#DIV/0!
1. Kelas Satu			-	#DIV/0!
2. Kelas Dua			-	#DIV/0!
3. Kelas Tiga			-	#DIV/0!
D. S T M	-	-	-	#DIV/0!
1. Kelas Satu			-	#DIV/0!
2. Kelas Dua			-	#DIV/0!
3. Kelas Tiga			-	#DIV/0!
E. S M E A	-	-	-	#DIV/0!
1. Kelas Satu			-	#DIV/0!
2. Kelas Dua			-	#DIV/0!
3. Kelas Tiga			-	#DIV/0!
Jumlah	-	-	-	#DIV/0!

Sumber : UPT Pendidikan Kecamatan Palas

Tabel 4.9 Banyaknya SD menurut Jenis Sekolah di Kecamatan Palas, 2016

Desa	Sekolah Dasar		Madrasah Ibtidaiyah	Jumlah
	Negeri	Swasta		
(1)	(2)	(3)	(4)	(5)
1. Tanjung Sari	2	-	-	2
2. Bangunan	3	-	-	3
3. Sukaraja	3	-	-	3
4. Suka Mulya	2	-	-	2
5. Sukabakti	2	-	-	2
6. Palas Pasemah	1	-	-	1
7. Palas Jaya	2	-	-	2
8. Pulau Tengah	1	-	-	1
9. Bandan Hurip	2	-	-	2
10. Palas Aji	1	-	-	1
11. Rejo Mulyo	2	-	-	2
12. Bali Agung	2	-	-	2
13. Bumi Daya	4	-	-	4
14. Bumi Restu	3	-	-	3
15. Tanjung Jaya	1	-	-	1
16. Bumi Asih	-	-	-	-
17. Mekar Mulya	3	-	-	3
18. Pematang Baru	2	-	-	2
19. Kalirejo	1	-	-	1
20. Bumi Asri	1	-	-	1
21. Pulau Jaya	-	-	-	-
Jumlah	38	-	-	38

Sumber : Kantor Kecamatan Palas

Tabel 4.10 Banyaknya SLTP menurut Jenis Sekolah di Kecamatan Palas, 2016

Desa	S L T P		Madrasah Tsanawiyah	Jumlah
	Negeri	Swasta		
(1)	(2)	(3)	(4)	(5)
1. Tanjung Sari	1	-	-	1
2. Bangunan	-	1	-	1
3. Sukaraja	-	-	-	-
4. Suka Mulya	-	-	-	-
5. Sukabakti	-	-	-	-
6. Palas Pasemah	1	-	-	1
7. Palas Jaya	-	-	-	-
8. Pulau Tengah	-	-	-	-
9. Bandan Hurip	-	-	-	-
10. Palas Aji	-	-	-	-
11. Rejo Mulyo	-	-	-	-
12. Bali Agung	-	-	-	-
13. Bumi Daya	1	-	-	1
14. Bumi Restu	1	-	-	1
15. Tanjung Jaya	-	-	-	-
16. Bumi Asih	-	-	-	-
17. Mekar Mulya	-	-	-	-
18. Pematang Baru	-	-	-	-
19. Kalirejo	-	-	-	-
20. Bumi Asri	-	-	-	-
21. Pulau Jaya	-	-	-	-
Jumlah	4	1	-	5

Sumber : Kantor Kecamatan Palas

Tabel 4.11 Banyaknya SLTA menurut Jenis Sekolah di Kecamatan Palas, 2016

Desa	SMU	Madrasah Aliyah	STM	SMK	Jumlah
(1)	(2)	(3)	(4)	(5)	(6)
1. Tanjung Sari	-	-	-	-	-
2. Bangunan	-	-	-	-	-
3. Sukaraja	-	-	-	-	-
4. Suka Mulya	-	-	-	-	-
5. Sukabakti	-	-	-	-	-
6. Palas Pasemah	-	-	-	-	-
7. Palas Jaya	-	-	-	-	-
8. Pulau Tengah	-	-	-	-	-
9. Bandan Hurip	-	-	-	-	-
10. Palas Aji	1	-	-	-	1
11. Rejo Mulyo	-	-	-	-	-
12. Bali Agung	-	-	-	-	-
13. Bumi Daya	-	-	-	-	-
14. Bumi Restu	-	-	-	-	-
15. Tanjung Jaya	-	-	-	-	-
16. Bumi Asih	-	-	-	-	-
17. Mekar Mulya	-	-	-	-	-
18. Pematang Baru	-	-	-	-	-
19. Kalirejo	-	-	-	-	-
20. Bumi Asri	-	-	-	-	-
21. Pulau Jaya	-	-	-	-	-
Jumlah	1	-	-	-	1

Sumber : Kantor Kecamatan Palas

Tabel 4.12 Banyaknya Sarana Kesehatan menurut Desa di Kecamatan Palas, 2016

Desa	Sarana Kesehatan			
	Puskesmas Induk	Puskesmas Pembantu	Poskesdes	Posyandu
(1)	(2)	(3)	(4)	(5)
1. Tanjung Sari	-	-	1	5
2. Bangunan	-	-	-	7
3. Sukaraja	-	1	1	6
4. Suka Mulya	1	-	1	4
5. Sukabakti	-	-	1	4
6. Palas Pasemah	-	-	1	2
7. Palas Jaya	-	-	2	3
8. Pulau Tengah	-	-	1	2
9. Bandan Hurip	-	-	1	2
10. Palas Aji	-	-	-	2
11. Rejo Mulyo	-	-	2	3
12. Bali Agung	-	-	1	3
13. Bumi Daya	1	-	-	6
14. Bumi Restu	-	1	-	5
15. Tanjung Jaya	-	-	1	3
16. Bumi Asih	-	-	4	2
17. Mekar Mulya	-	1	-	4
18. Pematang Baru	-	-	1	3
19. Kalirejo	-	1	1	1
20. Bumi Asri	-	-	1	3
21. Pulau Jaya	-	-	1	2
Jumlah	2	4	21	72

Sumber : Puskesmas dan Puskesmas Pembantu di Kecamatan Palas

Lanjutan Tabel 4.12

Desa	Sarana Kesehatan		
	Rumah Bersalin	Prakter Dokter	Balai Pengobatan
(1)	(6)	(7)	(8)
1. Tanjung Sari	-	-	-
2. Bangunan	-	1	-
3. Sukaraja	-	1	-
4. Suka Mulya	-	1	1
5. Sukabakti	-	-	-
6. Palas Pasemah	-	-	1
7. Palas Jaya	-	1	-
8. Pulau Tengah	-	-	-
9. Bandan Hurip	-	-	-
10. Palas Aji	-	-	-
11. Rejo Mulyo	-	-	2
12. Bali Agung	-	-	-
13. Bumi Daya	-	-	-
14. Bumi Restu	-	-	2
15. Tanjung Jaya	-	-	-
16. Bumi Asih	-	-	-
17. Mekar Mulya	-	-	-
18. Pematang Baru	-	-	-
19. Kalirejo	-	-	-
20. Bumi Asri	-	-	-
21. Pulau Jaya	-	-	-
Jumlah	-	4	6

Sumber : Puskesmas dan Puskesmas Pembantu di Kecamatan Palas

Tabel 4.13 Jumlah Tenaga Kesehatan menurut Desa di Kecamatan Palas, 2016

Desa	Tenaga Kesehatan		
	Dokter	Bidan	Dukun Bayi
(1)	(2)	(3)	(4)
1. Tanjung Sari	-	1	2
2. Bangunan	-	2	4
3. Sukaraja	3	2	4
4. Suka Mulya	1	2	2
5. Sukabakti	-	2	3
6. Palas Pasemah	-	2	2
7. Palas Jaya	2	3	3
8. Pulau Tengah	-	1	2
9. Bandan Hurip	-	1	1
10. Palas Aji	-	2	1
11. Rejo Mulyo	-	1	3
12. Bali Agung	-	1	1
13. Bumi Daya	-	2	4
14. Bumi Restu	-	2	3
15. Tanjung Jaya	-	2	2
16. Bumi Asih	-	3	2
17. Mekar Mulya	-	3	2
18. Pematang Baru	-	1	3
19. Kalirejo	-	1	4
20. Bumi Asri	-	2	1
21. Pulau Jaya	-	1	1
Jumlah	6	37	50

Sumber : Puskesmas dan Puskesmas Pembantu di Kecamatan Palas

Tabel 4.14 Realisasi Program Imunisasi Bayi dan Ibu Hamil menurut Jenisnya di Kecamatan Palas, 2012 - 2016

Tahun	Bayi				Ibu Hamil	
	BCG	DPT-HB1	Polio 4	Campak	TT1	TT2
(1)	(2)	(3)	(4)	(5)	(6)	(7)
2011
2012
2013
2014
2015
2016

Sumber : Puskesmas dan Puskesmas Pembantu di Kecamatan Palas

Tabel 4.15 Jumlah Kasus 10 Penyakit Terbanyak di Kecamatan Palas, 2016

Jenis Penyakit	Jumlah Penderita (orang)
(1)	(2)
1. Diare	...
2. Penyakit Darah Tinggi	...
3. Acute Nasopharyngitis (Common Cold)	...
4. Infeksi Akut Lain Pernafasan Atas	...
5. Penyakit lain pada Saluran Pernafasan Atas	...
6. Penyakit Pulpa dan Jaringan Periapikal	...
7. Penyakit Kulit Infeksi	...
8. Penyakit Kulit Alergi	...
9. Penyakit pada Sistem Otot	...
10. Gasfritis	...
Jumlah	-

Sumber : Puskesmas dan Puskesmas Pembantu di Kecamatan Palas

Tabel 4.16 Banyaknya Pasien di Puskesmas dan Puskesmas Pembantu per Bulan di Kecamatan Palas, 2016

Bulan	Puskesmas	Puskesmas Pembantu	Jumlah
(1)	(2)	(3)	(4)
1. Januari	-
2. Februari	-
3. Maret	-
4. April	-
5. Mei	-
6. Juni	-
7. Juli	-
8. Agustus	-
9. September	-
10. Oktober	-
11. November	-
12. Desember	-
Jumlah	-	-	-

Sumber : Puskesmas dan Puskesmas Pembantu di Kecamatan Palas

Tabel 4.17 Banyaknya Pasangan Usia Subur (PUS) menurut Desa dan Kelompok Umur di Kecamatan Palas, 2016

Desa	Kelompok Umur			Jumlah
	< 20 Thn	20-29 Thn	30-49 Thn	
(1)	(2)	(3)	(4)	(5)
1. Tanjung Sari
2. Bangunan
3. Sukaraja
4. Suka Mulya
5. Sukabakti
6. Palas Pasemah
7. Palas Jaya
8. Pulau Tengah
9. Bandan Hurip
10. Palas Aji
11. Rejo Mulyo
12. Bali Agung
13. Bumi Daya
14. Bumi Restu
15. Tanjung Jaya
16. Bumi Asih
17. Mekar Mulya
18. Pematang Baru
19. Kalirejo
20. Bumi Asri
21. Pulau Jaya
Jumlah	-	-	-	-

Sumber : PLKB Kecamatan Palas

Tabel 4.18 Banyaknya Pasangan Usia Subur (PUS) menurut Desa dan Alat Kontrasepsi yang Digunakan di Kecamatan Palas, 2016

Desa	Alat Kontrasepsi							Jumlah
	IUD	Pil	Kondom	Suntik	MOP	MOW	Implan	
(1)	(2)	(3)	(4)	(5)	(6)	(7)	(8)	(9)
1. Tanjung Sari	20	229	5	355	3	4	94	710
2. Bangunan	26	294	16	188	10	8	208	750
3. Sukaraja	26	196	3	329	2	4	112	672
4. Suka Mulya	23	189	5	169	3	4	148	541
5. Sukabakti	13	80	-	102	-	8	128	331
6. Palas Pasemah	16	117	13	101	13	12	179	451
7. Palas Jaya	23	82	5	264	8	3	101	486
8. Pulau Tengah	-	25	-	48	-	4	90	167
9. Bandan Hurip	20	94	-	102	3	4	101	324
10. Palas Aji	3	36	5	88	5	8	58	203
11. Rejo Mulyo	39	83	5	129	3	8	78	345
12. Bali Agung	26	194	8	233	5	4	116	586
13. Bumi Daya	26	209	3	279	2	4	121	644
14. Bumi Restu	88	217	-	342	-	8	209	864
15. Tanjung Jaya	13	131	-	216	-	8	139	507
16. Bumi Asih	13	8	-	63	5	8	5	102
17. Mekar Mulya	26	8	11	193	5	8	56	307
18. Pematang Baru	13	68	-	216	2	-	114	413
19. Kalirejo	20	97	-	324	2	8	69	520
20. Bumi Asri	16	33	-	50	2	4	34	139
21. Pulau Jaya	33	80	-	150	5	4	105	377
Jumlah	483	2 470	79	3 941	78	123	2 265	9 439

Sumber : PLKB Kecamatan Palas

Tabel 4.19 Pentahapan Keluarga Sejahtera menurut Desa di Kecamatan Palas, 2016

Desa	Keluarga Prasejahtera	Keluarga Sejahtera I	Keluarga Sejahtera II	Keluarga Sejahtera III
(1)	(2)	(3)	(4)	(5)
1. Tanjung Sari
2. Bangunan
3. Sukaraja
4. Suka Mulya
5. Sukabakti
6. Palas Pasemah
7. Palas Jaya
8. Pulau Tengah
9. Bandan Hurip
10. Palas Aji
11. Rejo Mulyo
12. Bali Agung
13. Bumi Daya
14. Bumi Restu
15. Tanjung Jaya
16. Bumi Asih
17. Mekar Mulya
18. Pematang Baru
19. Kalirejo
20. Bumi Asri
21. Pulau Jaya
Jumlah	-	-	-	-

Sumber : PLKB Kecamatan Palas

Tabel 4.20 Banyaknya Tempat Ibadah menurut Desa di Kecamatan Palas, 2016

Desa	Masjid	Mushola/ Langgar	Gereja		Pura	Vihara/ Klen- teng
			Kristen	Protes- tan		
(1)	(2)	(3)	(4)	(5)	(6)	(7)
1. Tanjung Sari	10	2	-	-	-	-
2. Bangunan	11	11	-	-	-	-
3. Sukaraja	10	1	-	-	-	-
4. Suka Mulya	5	6	1	-	-	-
5. Sukabakti	4	8	1	1	-	-
6. Palas Pasemah	5	2	-	-	-	-
7. Palas Jaya	6	6	1	1	-	-
8. Pulau Tengah	1	5	-	-	-	-
9. Bandan Hurip	3	4	-	-	-	-
10. Palas Aji	2	3	-	-	-	-
11. Rejo Mulyo	4	7	1	-	-	-
12. Bali Agung	5	-	2	-	5	-
13. Bumi Daya	11	4	1	1	1	-
14. Bumi Restu	5	8	1	-	-	-
15. Tanjung Jaya	6	7	-	-	-	-
16. Bumi Asih	2	7	-	-	-	-
17. Mekar Mulya	10	8	-	-	-	-
18. Pematang Baru	4	2	-	1	-	-
19. Kalirejo	8	3	1	-	-	-
20. Bumi Asri	2	6	-	-	-	-
21. Pulau Jaya	2	4	-	1	-	-
Jumlah	116	104	9	5	6	-

Sumber : Kantor Kecamatan Palas

Tabel 4.21 Jumlah Penduduk menurut Desa dan Agama yang Dianut di Kecamatan Palas, 2016

Desa	Islam	Khatolik	Protestan	Hindu	Budha	Jumlah
(1)	(2)	(3)	(4)	(5)	(6)	(7)
1. Tanjung Sari
2. Bangunan
3. Sukaraja
4. Suka Mulya
5. Sukabakti
6. Palas Pasemah
7. Palas Jaya
8. Pulau Tengah
9. Bandan Hurip
10. Palas Aji
11. Rejo Mulyo
12. Bali Agung
13. Bumi Daya
14. Bumi Restu
15. Tanjung Jaya
16. Bumi Asih
17. Mekar Mulya
18. Pematang Baru
19. Kalirejo
20. Bumi Asri
21. Pulau Jaya
Jumlah	-	-	-	-	-	-

Sumber : Kantor Kecamatan Palas

Tabel 4.22 Jumlah Sarana Olahraga menurut Desa di Kecamatan Palas, 2016

Desa	Sepakbola	Bulu Tangkis	Bola Voli
(1)	(2)	(3)	(4)
1. Tanjung Sari	1	1	1
2. Bangunan	1	1	1
3. Sukaraja	1	1	1
4. Suka Mulya	1	1	1
5. Sukabakti	-	1	1
6. Palas Pasemah	-	1	1
7. Palas Jaya	1	1	1
8. Pulau Tengah	-	1	1
9. Bandan Hurip	1	1	1
10. Palas Aji	-	-	-
11. Rejo Mulyo	1	1	1
12. Bali Agung	1	1	1
13. Bumi Daya	1	1	1
14. Bumi Restu	1	-	1
15. Tanjung Jaya	1	1	1
16. Bumi Asih	-	1	1
17. Mekar Mulya	1	1	1
18. Pematang Baru	1	-	1
19. Kalirejo	1	1	1
20. Bumi Asri	1	1	1
21. Pulau Jaya	1	-	1
Jumlah	1	-	1

Sumber : Kantor Kecamatan Palas



Pertanian

<http://lampungselatankab.bps.go.id>

Tabel 5.1 Luas Panen Tanaman Pangan di Kecamatan Palas (Hektar), 2012 - 2016

Tahun	Padi Sawah	Padi Ladang	Padi	Jagung
(1)	(2)	(3)	(4)	(5)
2012	14 521	261	14 782	9 440
2013	13 948	275	14 223	8 614
2014	10 968	658	11 626	11 051
2015	18 627	350	18 977	9 852
2016	14 448	300	-	10 185

Bersambung

Lanjutan Tabel 5.1

Tahun	Kedelai	Kacang Tanah	Kacang Hijau	Ubi Kayu	Ubi Jalar
(1)	(6)	(7)	(8)	(9)	(10)
2012	69	33	12	130	69
2013	150	208	64	302	57
2014	260	189	64	268	61
2015	100	9	10	40	10
2016	-	14	8	16	9

Sumber : BPS Kab. Lampung Selatan

Tabel 5.2 Produksi Tanaman Pangan di Kecamatan Palas (Ton), 2012 - 2016

Tahun	Padi Sawah	Padi Ladang	Padi	Jagung
(1)	(2)	(3)	(4)	(5)
2012	76 229	842	842	47 448
2013	76 339	907	77 246	45 025
2014	60 710	2 209	62 919	57 267
2015	103 161	1 054	104 215	50 397
2016	76 271	936	77 207	52 941

Bersambung

Lanjutan Tabel 5.2

Tahun	Kedelai	Kacang Tanah	Kacang Hijau	Ubi Kayu	Ubi Jalar
(1)	(6)	(7)	(8)	(8)	(9)
2012		40	11	2 764	682
2013	179	40	27	6 531	562
2014	319	224	58	5 864	607
2015	114	12	9	958	96
2016	-	-	-	-	-

Sumber : BPS Kab. Lampung Selatan

Tabel 5.3 Produktivitas Tanaman Pangan di Kecamatan Palas (Ton/Hektar), 2012 - 2016

Tahun	Padi Sawah	Padi Ladang	Padi	Jagung
(1)	(2)	(3)	(4)	(5)
2012	5, 25	3, 25	5, 22	5, 03
2013	5, 47	3,30	5, 43	5, 23
2014	5, 44	3, 36	5, 41	5, 18
2015	5, 54	3, 01	5, 49	5, 12
2016	5, 51	3, 43	5, 5	5, 44

Bersambung

Lanjutan Tabel 5.3

Tahun	Kedelai	Kacang Tanah	Kacang Hijau	Ubi Kayu	Ubi Jalar
(1)	(6)	(7)	(8)	(8)	(9)
2012	1, 13	1, 21	, 92	21, 26	9, 88
2013	1, 19	0,19	-	21, 63	9, 86
2014	1, 23	1, 29	0,91	21, 88	9, 95
2015	1, 14	1, 33	0,90	23, 95	9,60
2016					

Sumber : BPS Kab. Lampung Selatan

Tabel 5.4 Luas Panen Sayuran di Kecamatan Palas (Hektar), 2012 - 2016

Tahun	Kacang Panjang	Cabe	Ketimun	Kangkung
(1)	(2)	(3)	(4)	(5)
2012				
2013	10,0	20,0	13,0	8,0
2014	16,0	12,0	16,0	13,0
2015	42,0	39,0	60,0	50,0
2016	25	34	28	26

Sumber : BPS Kab. Lampung Selatan

Tabel 5.5 Produksi Sayuran di Kecamatan Palas (Kuintal), 2012 - 2016

Tahun	Kacang Panjang	Cabe	Ketimun	Kangkung
(1)	(2)	(3)	(4)	(5)
2012				
2013	736,0	1 148,0	1 016,0	687
2014	1 923,0	1 080,0	-	1 040,0
2015	5 364,0	6 000,0	6 520,0	3 944,0
2016	2 810	2 390	2 868	2 646

Sumber : BPS Kab. Lampung Selatan

Tabel 5.6 Produksi Buah-buahan di Kecamatan Palas (Kuintal), 2012 - 2016

Tahun	Durian	Pepaya	Pisang	Mangga
(1)	(2)	(3)	(4)	(5)
2012				
2013	575,0	152,0	19 442,0	1 250,0
2014	1 929,0	4 280,0	194 000,0	4 800,0
2015	1 125,0	4 000,0	237 500,0	2 000,0
2016	390	20 932	230 500	1 830

Sumber : BPS Kab. Lampung Selatan

Tabel 5.7 Luas Panen Tanaman Perkebunan di Kecamatan Palas (Hektar), 2012 - 2016

Tahun	Kelapa Dalam	Kelapa	Sawit	Karet	Kakao
(1)	(2)	(3)	(4)	(5)	(5)
2012	3 856,0	582,0		213,0	908,0
2013	1 115,0	646,0		418,0	583,0
2014	1 126,0	688,5		492,0	585,0
2015	2 403,0	488,0		135,0	520,0
2016	2 419	498		131	520

Sumber : BPS Kab. Lampung Selatan

Tabel 5.8 Produksi Tanaman Perkebunan di Kecamatan Palas (Ton), 2012 - 2016

Tahun	Kelapa Dalam	Kelapa	Sawit	Karet	Kakao
(1)	(2)	(3)	(4)	(5)	(6)
2012	4 669,6	521,7		31,9	813,2
2013	2 548,7	305,0		200,0	206,9
2014	1 396,2	2 398,6		175,9	520,0
2015	2 986,0	1 000,0		50,0	520,0
2016	3 351	1 205		60	631

Sumber : BPS Kab. Lampung Selatan

Tabel 5.9 Populasi Ternak Besar dan Ternak Kecil menurut Jenis Ternak di Kecamatan Palas, 2012- 2016

Tahun	Sapi	Kerbau	Kambing	Babi
(1)	(2)	(3)	(4)	(5)
2012	2 764,0	128,0	11 946,0	446,0
2013	2 764,0	128,0	11 946,0	446,0
2014	2 978,0	129,0	12 519,0	461,0
2015	3 487,0	132,0	12 920,0	463,0
2016	4 053	31	12 739	683

Sumber : UPTD Peternakan Kecamatan Palas

Tabel 5.10 Populasi Unggas menurut Jenis Ternak di Kecamatan Palas, 2012- 2016

Tahun	Ayam Ras Pedaging	Ayam Ras Petelur	Ayam Buras	Itik
(1)	(2)	(3)	(4)	(5)
2012				
2013	86 015,0	2 752,0	106 932,0	5 759,0
2014	86 015,0	2 752,0	107 416,0	5 874,0
2015	105 000,0	-	107 092,0	5 991,0
2016	120 000	2 000	107 038	32 963

Sumber : UPTD Peternakan Kecamatan Palas



Industri

<http://lampungselatankab.bps.go.id>

Tabel 6.1 Banyaknya Industri Pengolahan Makanan dan Bahan Makanan menurut Jenis Industri di Kecamatan Palas, 2016

Desa	Huller	Kerupuk	Tempe	Tahu
(1)	(2)	(3)	(4)	(5)
1. Tanjung Sari				
2. Bangunan				
3. Sukaraja				
4. Suka Mulya				
5. Sukabakti				
6. Palas Pasemah				
7. Palas Jaya				
8. Pulau Tengah				
9. Bandan Hurip				
10. Palas Aji				
11. Rejo Mulyo				
12. Bali Agung				
13. Bumi Daya				
14. Bumi Restu				
15. Tanjung Jaya				
16. Bumi Asih				
17. Mekar Mulya				
18. Pematang Baru				
19. Kalirejo				
20. Bumi Asri				
21. Pulau Jaya				
Jumlah	-	-	-	-

Sumber : Kantor Kecamatan Palas

Tabel 6.2 Banyaknya Industri Bahan Bangunan dan Alat Pertanian menurut Jenis Industri di Kecamatan Palas, 2016

Desa	Genteng	Batubata	Pilar Semen	Pande Besi
(1)	(2)	(3)	(4)	(5)
1. Tanjung Sari				
2. Bangunan				
3. Sukaraja				
4. Suka Mulya				
5. Sukabakti				
6. Palas Pasemah				
7. Palas Jaya				
8. Pulau Tengah				
9. Bandan Hurip				
10. Palas Aji				
11. Rejo Mulyo				
12. Bali Agung				
13. Bumi Daya				
14. Bumi Restu				
15. Tanjung Jaya				
16. Bumi Asih				
17. Mekar Mulya				
18. Pematang Baru				
19. Kalirejo				
20. Bumi Asri				
21. Pulau Jaya				
Jumlah	-	-	-	-

Sumber : Kantor Kecamatan Palas

Tabel 6.3 Banyaknya Industri Perabot dan Perlengkapan Rumahtangga menurut Jenis Industri di Kecamatan Palas, 2016

Desa	Meubelair			Anyaman
	Kayu	Bambu	Rotan	
(1)	(2)	(3)	(4)	(5)
1. Tanjung Sari
2. Bangunan
3. Sukaraja
4. Suka Mulya
5. Sukabakti
6. Palas Pasemah
7. Palas Jaya
8. Pulau Tengah
9. Bandan Hurip
10. Palas Aji
11. Rejo Mulyo
12. Bali Agung
13. Bumi Daya
14. Bumi Restu
15. Tanjung Jaya
16. Bumi Asih
17. Mekar Mulya
18. Pematang Baru
19. Kalirejo
20. Bumi Asri
21. Pulau Jaya
Jumlah	-	-	-	-

Sumber : Kantor Kecamatan Palas

Tabel 6.4 Banyaknya Usaha Penambangan/Penggalian menurut Jenis Bahan Tambang/Galian di Kecamatan Palas, 2016

Desa	Batu/koral	Pasir	Kapur	Lainnya
(1)	(2)	(3)	(4)	(5)
1. Tanjung Sari
2. Bangunan
3. Sukaraja
4. Suka Mulya
5. Sukabakti
6. Palas Pasemah
7. Palas Jaya
8. Pulau Tengah
9. Bandan Hurip
10. Palas Aji
11. Rejo Mulyo
12. Bali Agung
13. Bumi Daya
14. Bumi Restu
15. Tanjung Jaya
16. Bumi Asih
17. Mekar Mulya
18. Pematang Baru
19. Kalirejo
20. Bumi Asri
21. Pulau Jaya
Jumlah	-	-	-	-

Sumber : Kantor Kecamatan Palas

Tabel 6.5 Banyaknya Pelanggan Listrik PLN dan non PLN menurut Desa di Kecamatan Palas, 2016

Kampung	PLN	non PLN
(1)	(2)	(3)
1. Tanjung Sari	1 327	4
2. Bangunan	1 327	8
3. Sukaraja	1 106	6
4. Suka Mulya	873	2
5. Sukabakti	713	5
6. Palas Pasemah	628	42
7. Palas Jaya	523	14
8. Pulau Tengah	266	0
9. Bandan Hurip	689	0
10. Palas Aji	373	3
11. Rejo Mulyo	510	188
12. Bali Agung	1 012	0
13. Bumi Daya	1 216	14
14. Bumi Restu	1 652	0
15. Tanjung Jaya	689	12
16. Bumi Asih	356	0
17. Mekar Mulya	1 538	0
18. Pematang Baru	446	31
19. Kalirejo	1 130	0
20. Bumi Asri	554	6
21. Pulau Jaya	545	0
Jumlah	17 473	335

Sumber : Kantor Kecamatan Palas



Transportasi, Komunikasi Pariwisata

<http://lampungskab.bps.go.id>

Tabel 7.1 Panjang Jalan menurut Desa dan Jenis Permukaan di Kecamatan Palas, 2016

Desa	Aspal	Batu	Tanah
(1)	(2)	(3)	(4)
1. Tanjung Sari
2. Bangunan
3. Sukaraja
4. Suka Mulya
5. Sukabakti
6. Palas Pasemah
7. Palas Jaya
8. Pulau Tengah
9. Bandan Hurip
10. Palas Aji
11. Rejo Mulyo
12. Bali Agung
13. Bumi Daya
14. Bumi Restu
15. Tanjung Jaya
16. Bumi Asih
17. Mekar Mulya
18. Pematang Baru
19. Kalirejo
20. Bumi Asri
21. Pulau Jaya
Jumlah	-	-	-

Sumber : Kantor Kecamatan Palas

Tabel 7.2 Banyaknya Sarana Telepon di Kecamatan Palas, 2016

Desa	Kantor Pelayanan Telepon	Warnet	Kiospon	Pemancar Telepon Genggam	Telepon Umum
(1)	(2)	(3)	(4)	(5)	(6)
1. Tanjung Sari
2. Bangunan
3. Sukaraja
4. Suka Mulya
5. Sukabakti
6. Palas Pasemah
7. Palas Jaya
8. Pulau Tengah
9. Bandan Hurip
10. Palas Aji
11. Rejo Mulyo
12. Bali Agung
13. Bumi Daya
14. Bumi Restu
15. Tanjung Jaya
16. Bumi Asih
17. Mekar Mulya
18. Pematang Baru
19. Kalirejo
20. Bumi Asri
21. Pulau Jaya
Jumlah	-	-	-	-	-

Sumber : Kantor Kecamatan Palas

Tabel 7.3 Banyaknya Tempat Pariwisata di Kecamatan Palas, 2016

Desa	Pantai	Pemandian Air Panas	Obyek Wisata Bersejarah	Lainnya
(1)	(2)	(3)	(4)	(5)
1. Tanjung Sari
2. Bangunan
3. Sukaraja
4. Suka Mulya
5. Sukabakti
6. Palas Pasemah
7. Palas Jaya
8. Pulau Tengah
9. Bandan Hurip
10. Palas Aji
11. Rejo Mulyo
12. Bali Agung
13. Bumi Daya
14. Bumi Restu
15. Tanjung Jaya
16. Bumi Asih
17. Mekar Mulya
18. Pematang Baru
19. Kalirejo
20. Bumi Asri
21. Pulau Jaya
Jumlah	-	-	-	-

Sumber : Kantor Kecamatan Palas



8 Perdagangan & Jasa

<http://lampungselatankab.bps.go.id>

Tabel 8.1 Banyaknya Fasilitas Sarana Perdagangan di Kecamatan Palas, 2016

Desa	Pasar Tradisional	Pasar Hewan	Toko
(1)	(2)	(3)	(4)
1. Tanjung Sari
2. Bangunan
3. Sukaraja
4. Suka Mulya
5. Sukabakti
6. Palas Pasemah
7. Palas Jaya
8. Pulau Tengah
9. Bandan Hurip
10. Palas Aji
11. Rejo Mulyo
12. Bali Agung
13. Bumi Daya
14. Bumi Restu
15. Tanjung Jaya
16. Bumi Asih
17. Mekar Mulya
18. Pematang Baru
19. Kalirejo
20. Bumi Asri
21. Pulau Jaya
Jumlah	-	-	-
Bersambung			

Lanjutan Tabel 8.1

Desa	Restoran/ Warung Makan	Warung Kelontongan	Mini Market
(1)	(5)	(6)	(7)
1. Tanjung Sari
2. Bangunan
3. Sukaraja
4. Suka Mulya
5. Sukabakti
6. Palas Pasemah
7. Palas Jaya
8. Pulau Tengah
9. Bandan Hurip
10. Palas Aji
11. Rejo Mulyo
12. Bali Agung
13. Bumi Daya
14. Bumi Restu
15. Tanjung Jaya
16. Bumi Asih
17. Mekar Mulya
18. Pematang Baru
19. Kalirejo
20. Bumi Asri
21. Pulau Jaya
Jumlah	-	-	-

Sumber : Kantor Kecamatan Palas

Tabel 8.2 Banyaknya Pasar menurut Jenis Bangunan di Kecamatan Palas, 2016

Desa	Permanen	Semi Permanen	Sederhana	Jumlah
(1)	(2)	(3)	(4)	(5)
1. Tanjung Sari
2. Bangunan
3. Sukaraja
4. Suka Mulya
5. Sukabakti
6. Palas Pasemah
7. Palas Jaya
8. Pulau Tengah
9. Bandan Hurip
10. Palas Aji
11. Rejo Mulyo
12. Bali Agung
13. Bumi Daya
14. Bumi Restu
15. Tanjung Jaya
16. Bumi Asih
17. Mekar Mulya
18. Pematang Baru
19. Kalirejo
20. Bumi Asri
21. Pulau Jaya
Jumlah	-	-	-	-

Sumber : Kantor Kecamatan Palas

Tabel 8.3 Banyaknya Jasa Perusahaan dan Perorangan menurut Jenis Usaha di Kecamatan Palas, 2016

Desa	Fotokopi	Foto Studio	Salon Kecantikan	Rias Pengantin
(1)	(2)	(3)	(4)	(5)
1. Tanjung Sari
2. Bangunan
3. Sukaraja
4. Suka Mulya
5. Sukabakti
6. Palas Pasemah
7. Palas Jaya
8. Pulau Tengah
9. Bandan Hurip
10. Palas Aji
11. Rejo Mulyo
12. Bali Agung
13. Bumi Daya
14. Bumi Restu
15. Tanjung Jaya
16. Bumi Asih
17. Mekar Mulya
18. Pematang Baru
19. Kalirejo
20. Bumi Asri
21. Pulau Jaya
Jumlah	-	-	-	-

Sumber : Kantor Kecamatan Palas

Tabel 8.4 Banyaknya Jasa Persewaan Peralatan Pesta menurut Jenis Persewaan di Kecamatan Palas, 2016

Desa	Tarub	Peralatan Pesta	Peralatan Hiburan	Peralatan Dekorasi
(1)	(2)	(3)	(4)	(5)
1. Tanjung Sari
2. Bangunan
3. Sukaraja
4. Suka Mulya
5. Sukabakti
6. Palas Pasemah
7. Palas Jaya
8. Pulau Tengah
9. Bandan Hurip
10. Palas Aji
11. Rejo Mulyo
12. Bali Agung
13. Bumi Daya
14. Bumi Restu
15. Tanjung Jaya
16. Bumi Asih
17. Mekar Mulya
18. Pematang Baru
19. Kalirejo
20. Bumi Asri
21. Pulau Jaya
Jumlah	-	-	-	-

Sumber : Kantor Kecamatan Palas

Tabel 8.5 Banyaknya Jasa Reparasi dan Perbaikan di Kecamatan Palas, 2016

Desa	Kendaraan Tidak Bermotor	Kendaraan Bermotor	Elektronik	Pengelasan
(1)	(2)	(3)	(4)	(5)
1. Tanjung Sari
2. Bangunan
3. Sukaraja
4. Suka Mulya
5. Sukabakti
6. Palas Pasemah
7. Palas Jaya
8. Pulau Tengah
9. Bandan Hurip
10. Palas Aji
11. Rejo Mulyo
12. Bali Agung
13. Bumi Daya
14. Bumi Restu
15. Tanjung Jaya
16. Bumi Asih
17. Mekar Mulya
18. Pematang Baru
19. Kalirejo
20. Bumi Asri
21. Pulau Jaya
Jumlah	-	-	-	-

Sumber : Kantor Kecamatan Palas



Keuangan & Harga

<http://lampungselat.kab.bps.go.id>

Tabel 9.1 Target dan Realisasi Penerimaan Pajak Bumi dan Bangunan (PBB) menurut Desa di Kecamatan Palas (Rp), 2016

Desa	Target	Realisasi	Tunggakan	Persentase
(1)	(2)	(3)	(4)	(5)
1. Tanjung Sari	61.869.661	54.400.000	7.469.661	88
2. Bangunan	63.297.883	52.675.000	10.622.883	83
3. Sukaraja	41.863.000	41.863.000	0	100
4. Suka Mulya	37.286.710	21.600.000	15.686.710	58
5. Sukabakti	29.561.500	29.561.500	0	100
6. Palas Pasemah	49.230.040	24.800.000	24.430.040	50
7. Palas Jaya	29.700.010	21.000.000	8.700.010	71
8. Pulau Tengah	20.246.358	20.246.358	0	100
9. Bandan Hurip	27.418.900	27.418.900	0	100
10. Palas Aji	14.190.250	10.300.000	3.890.250	73
11. Rejo Mulyo	32.330.500	32.150.500	180.000	99
12. Bali Agung	33.496.766	26.684.411	6.812.355	80
13. Bumi Daya	81.469.216	63.101.000	18.368.216	77
14. Bumi Restu	95.621.375	50.500.000	45.121.375	53
15. Tanjung Jaya	43.920.000	40.140.300	3.779.700	91
16. Bumi Asih	24.257.888	20.000.000	4.257.888	82
17. Mekar Mulya	85.533.850	82.850.000	2.683.850	97
18. Pematang Baru	8.251.260	8.235.000	16.260	100
19. Kalirejo	63.447.000	41.760.000	21.687.000	66
20. Bumi Asri	14.581.750	14.580.000	1.750	100
21. Pulau Jaya	28.791.050	27.800.000	991.050	97
Jumlah	Rp886.364.967	Rp711.665.969	Rp174.698.998	1 765

Sumber : Kantor Kecamatan Palas

Tabel 9.2 Banyaknya Fasilitas Lembaga Keuangan di Kecamatan Palas, 2016

Desa	Bank	Koperasi Unit Desa	Koperasi Lainnya	Lainnya
(1)	(2)	(3)	(4)	(5)
1. Tanjung Sari	-	-	-	-
2. Bangunan	-	1	4	-
3. Sukaraja	-	-	-	-
4. Suka Mulya	-	-	-	-
5. Sukabakti	-	-	-	-
6. Palas Pasemah	-	-	-	-
7. Palas Jaya	-	-	-	-
8. Pulau Tengah	-	-	2	-
9. Bandan Hurip	-	-	-	-
10. Palas Aji	-	-	-	-
11. Rejo Mulyo	-	-	1	-
12. Bali Agung	-	-	-	-
13. Bumi Daya	-	-	-	-
14. Bumi Restu	-	-	-	-
15. Tanjung Jaya	-	-	10	-
16. Bumi Asih	-	-	-	-
17. Mekar Mulya	-	-	-	-
18. Pematang Baru	-	-	-	-
19. Kalirejo	-	-	1	-
20. Bumi Asri	-	-	1	-
21. Pulau Jaya	-	-	1	-
Jumlah	-	1	20	-

Sumber : Kantor Kecamatan Palas

Tabel 9.3 Harga Eceran Sembilan Bahan Pokok per Bulan di Kecamatan Palas (Rupiah), 2016

Bulan	Beras (Kg)	Garam (Kg)	Ikan Asin (Kg)
(1)	(2)	(3)	(4)
1. Januari	9 500	102 000	20 250
2. Februari	10 200	102 000	20 000
3. Maret	10 833	102 000	19 250
4. April	10 055	102 000	19 500
5. Mei	10 033	104 000	19 750
6. Juni	10 277	106 000	21 000
7. Juli	10 277	110 000	22 250
8. Agustus	10 333	110 000	21 500
9. September	10 388	112 000	22 000
10. Oktober	10 444	108 000	20 750
11. November	10 500	108 000	20 500
12. Desember	10 500	90 000	20 750
Rata-rata	10 278	104 667	20 625

Bersambung.....

Lanjutan Tabel 9.3

Bulan	Gula Pasir (Kg)	Minyak Goreng (Kg)	LPG (3 Kg)
(1)	(5)	(6)	(7)
1. Januari	12 142	13 500	28 750
2. Februari	12 142	13 500	28 750
3. Maret	12 285	13 500	28 750
4. April	12 142	13 500	29 500
5. Mei	12 142	13 500	29 500
6. Juni	12 428	13 500	29 500
7. Juli	12 000	12 500	29 500
8. Agustus	12 000	12 500	29 500
9. September	12 000	12 500	30 000
10. Oktober	12 500	13 000	29 750
11. November	12 500	13 000	29 000
12. Desember	12 500	13 000	29 000
Rata-rata	12 232	13 125	29 292

Bersambung.....

Lanjutan Tabel 9.3

Bulan	Sabun Cuci (Bungkus)	Citra Kasar (Meter)	Kain Batik (Meter)
(1)	(8)	(9)	(10)
1. Januari	13 807	10 000	11 000
2. Februari	13 807	10 000	11 333
3. Maret	13 807	10 000	11 333
4. April	13 807	10 000	11 333
5. Mei	13 807	10 000	11 333
6. Juni	13 807	10 000	11 333
7. Juli	13 807	10 000	11 333
8. Agustus	13 807	10 000	11 333
9. September	13 807	10 000	11 333
10. Oktober	13 807	10 000	11 333
11. November	13 807	10 000	11 333
12. Desember	13 807	10 000	11 333
Rata-rata	13 807	10 000	11 305

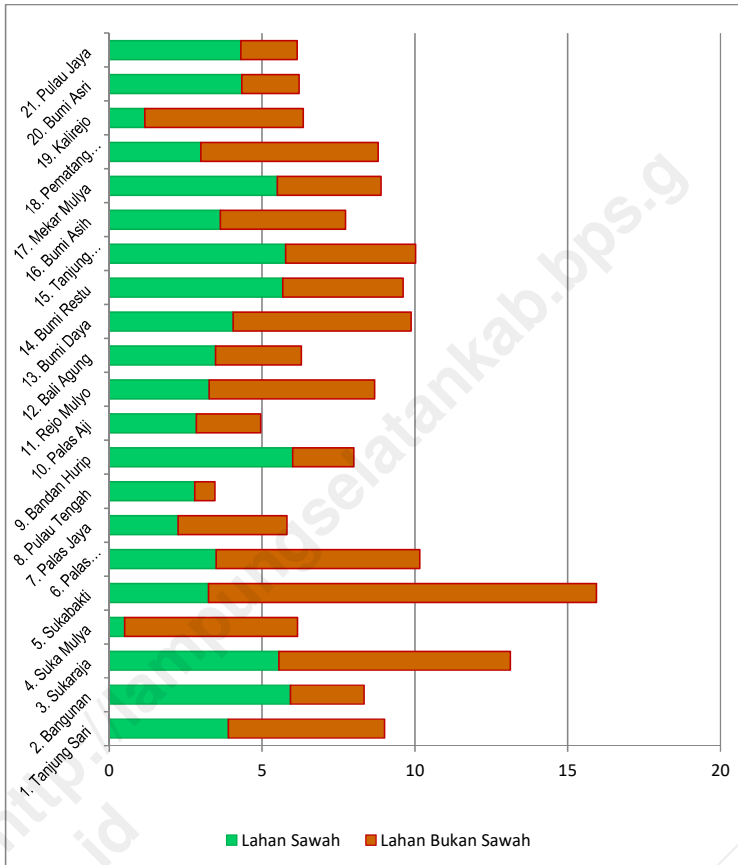
Sumber : Kantor Kecamatan Palas



Grafik

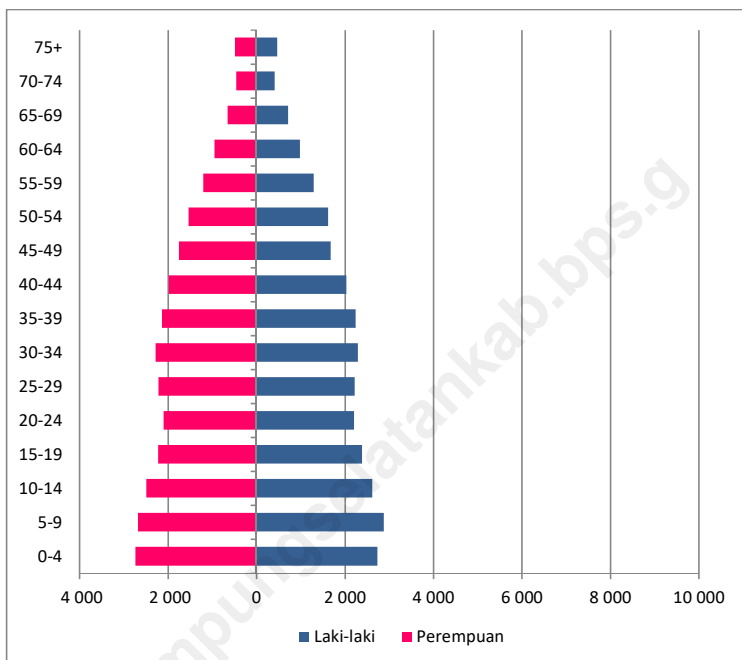
<http://lampungselatankab.bps.go.id>

Grafik 1. Luas Wilayah menurut Jenis Lahan di Kecamatan Palas (Hektar), 2016



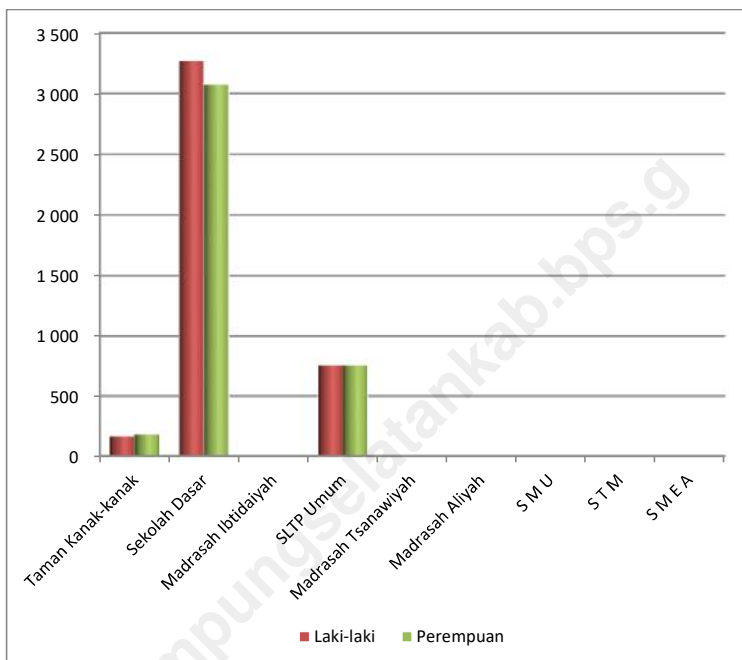
Sumber : BPS Kabupaten Lampung Selatan

Grafik 2. Piramida Penduduk Kecamatan Palas, 2016



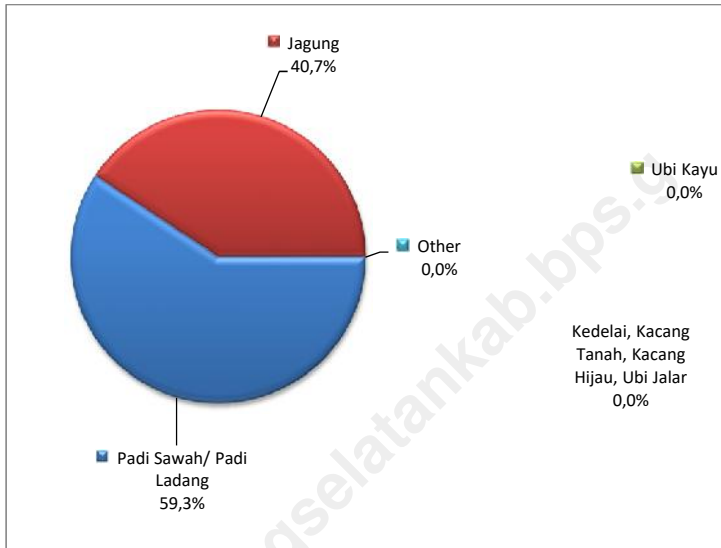
Sumber : BPS Kabupaten Lampung Selatan

Grafik 3. Banyaknya Siswa menurut Tingkatan Sekolah dan Jenis Kelamin di Kecamatan Palas, 2016



Sumber : UPT Pendidikan Kecamatan Palas

Grafik 4. Produksi Tanaman Pangan di Kecamatan Palas (Ton), 2012 - 2016



Sumber : BPS Kabupaten Lampung Selatan

DATA

MENCERDASKAN BANGSA

Enlighten The Nation



**BADAN PUSAT STATISTIK
KABUPATEN LAMPUNG SELATAN**

Jl. Mustafa Kemal No. 24, Kalianda
Telp/Fax : (0727) 322241
<http://lampungselatankab.bps.go.id>
email : bps1803@bps.go.id

