

Nomor Katalog: 1102001

KECAMATAN
SIMPANG TIGA
DALAM ANGKA
2019



BADAN PUSAT STATISTIK KABUPATEN ACEH BESAR

KECAMATAN SIMPANG TIGA DALAM ANGKA 2019

ISSN : 2407-5248
No. Publikasi : 1108.1919
Katalog BPS : 1102001.1108102

Ukuran Buku : 21 x 15cm
Jumlah Halaman : xiv + 86 halaman

Naskah:
Koordinator Statistik Kecamatan (KSK) Simpang Tiga

Penyunting:
Seksi Integrasi, Pengolahan, dan Diseminasi Statistik

Gambar Kulit:
Seksi Integrasi, Pengolahan, dan Diseminasi Statistik

Gambar:
Koordinator Statistik Kecamatan (KSK) Simpang Tiga

Diterbitkan Oleh:
BPS Kabupaten Aceh Besar

Boleh dikutip dengan menyebutkan sumbernya

PETA KECAMATAN SIMPANG TIGA





**PEMERINTAH KABUPATEN ACEH BESAR
KECAMATAN SIMPANG TIGA**

KATA SAMBUTAN



Dengan terbitnya publikasi Kecamatan Simpang Tiga Dalam Angka 2019 ini, kiranya dapat membantu pemerintah khususnya pemerintah Kabupaten Aceh Besar, serta konsumen data lainnya terutama dalam penyusunan suatu perencanaan, serta untuk mengetahui sejauh mana program pembangunan telah memberikan hasil bagi kepentingan masyarakat, terutama masyarakat yang berdomisili di daerah pedesaan.

Kepada Koordinator Statistik Kecamatan Simpang Tiga yang telah berusaha sedemikian rupa sehingga terbitnya publikasi ini kami sampaikan penghargaan, dengan harapan agar publikasi ini dapat terlaksana dan berkelanjutan dimasa yang akan datang dengan berbagai ragam data lainnya sehingga Kecamatan Simpang Tiga dapat terbaca seindah warna aslinya, lengkap, akurat dan utuh.

Semoga ada manfaatnya.

Camat
Kecamatan Simpang Tiga,

Muhammad Basir, SSTP, M.Si
NIP. 198603032004121002

KATA PENGANTAR



Kecamatan Simpang Tiga Dalam Angka 2019 ini merupakan publikasi series yang diterbitkan oleh BPS. Data yang disajikan adalah data primer hasil pengumpulan dari instansi-instansi yang berada dalam wilayah kerja Kecamatan Simpang Tiga.

Adapun data yang disajikan dalam publikasi ini, secara keseluruhan menggambarkan keadaan akhir tahun 2018. Kami yakin bahwa data-data yang disajikan masih banyak kelemahan baik dalam penyediaan data yang kurang beragam maupun dalam hal penyusunan tabel. Oleh karena itu kami sangat mengharapkan saran dan kritik yang bersifat konstruktif dari para pengguna data untuk perbaikan pada penerbitan dimasa yang akan datang.

Dengan terbitnya Kecamatan Simpang Tiga Dalam Angka 2019 ini, kiranya dapat memberikan kemudahan dalam rangka penentuan proses perencanaan pembangunan, khususnya di Kecamatan Simpang Tiga. Disamping itu juga data ini dapat berguna bagi semua pengguna data baik pemerintah maupun berbagai kalangan dan lembaga swasta lainnya.

Kepada semua pihak yang telah membantu sehingga terwujudnya publikasi ini kami ucapkan terima kasih.

Semoga publikasi ini bermanfaat.

Penyusun,
KSK Simpang Tiga

Marhami

Nip. 19770409 200901 2 004

<https://acehbesarkab.bps.go.id>

DAFTAR ISI

Kata Sambutan	v	
Kata Pengantar	vii	
Daftar Isi	ix	
BAB I GEOGRAFIS		
Geografis	3	
Tabel 1.1	Luas Kecamatan Dirinci Menurut Gampong dan Jenis Penggunaan Lahan di Kecamatan Simpang Tiga Tahun 2018	4
Tabel 1.2	Nama dan Luas Mukim serta Jumlah Gampong di Kecamatan Simpang Tiga Tahun 2018	5
Tabel 1.3	Nama dan Luas Gampong Dirinci menurut Mukim di Kecamatan Simpang Tiga Tahun 2018	6
Tabel 1.4	Letak Geografis Gampong di Kecamatan Simpang Tiga Tahun 2018	7
BAB II PEMERINTAHAN		
Tabel 2.1	Nama-nama Pejabat Menurut Umur, Jabatan, dan Pendidikan Terakhir di Kecamatan Simpang Tiga Tahun 2018	11
Tabel 2.2	Nama-nama Imum Mukim dan Jumlah Gampong di Kecamatan Simpang Tiga Tahun 2018	12
Tabel 2.3	Nama-nama Keuchik (Kepala Gampong) Menurut Umur dan Pendidikan Terakhir di Kecamatan Simpang Tiga Tahun 2018	13
Tabel 2.4	Status Gampong, Sebutan, dan Klasifikasi Gampong di Kecamatan Simpang Tiga Tahun 2018	14
Tabel 2.5	Jumlah Aparat Masing-masing Gampong di Kecamatan Simpang Tiga Tahun 2018	15
Tabel 2.6	Jarak Masing-masing Gampong ke Ibukota Kecamatan dan Ibukota Kabupaten Aceh Besar	16
Tabel 2.7	Jumlah Fasilitas Pemerintahan Desa di Kecamatan Simpang Tiga Tahun 2018	17

BAB III KEPENDUDUKAN

Tabel 3.1	Jumlah Penduduk Menurut Gampong dan Jenis kelamin di Kecamatan Simpang Tiga Tahun 2018	21
Tabel 3.2	Perkembangan Jumlah Penduduk menurut Gampong di Kecamatan Simpang Tiga Tahun 2018 s.d. 2018	22
Tabel 3.3	Luas Gampong, Jumlah Penduduk, dan Kepadatan Masing-masing Gampong di Kecamatan Simpang Tiga Tahun 2018	23
Tabel 3.4	Jumlah Penduduk, Rumah Tangga, dan Rata-rata Penduduk per Rumah Tangga menurut Gampong di Kecamatan Simpang Tiga Tahun 2018	24
Tabel 3.5	Persentase Penduduk Per Kelompok Umur di Kecamatan Simpang Tiga Tahun 2018	25
Tabel 3.6	Jumlah Kelahiran di Kecamatan Simpang Tiga selama Tahun 2018	26
Tabel 3.7	Jumlah Kematian di Kecamatan Simpang Tiga selama Tahun 2018	27
Tabel 3.8	Jumlah Perpindahan Penduduk di Kecamatan Simpang Tiga selama Tahun 2018	28

BAB IV SOSIAL

Tabel 4.1	Jumlah Sekolah Umum Negeri dan Swasta menurut Gampong dan Jenjang Pendidikan di Kecamatan Simpang Tiga Tahun 2018	31
Tabel 4.2	Jumlah Sekolah Agama Negeri dan Swasta menurut Gampong dan Jenjang Pendidikan di Kecamatan Simpang Tiga Tahun 2018	32
Tabel 4.3	Jumlah Sekolah, Murid, Kelas, dan Guru menurut Jenjang Pendidikan di Kecamatan Simpang Tiga Tahun 2018	33
Tabel 4.4	Kondisi Ruang Kelas Menurut Jenjang Pendidikan di Kecamatan Simpang Tiga Tahun 2018	34
Tabel 4.5	Jumlah Sarana Kesehatan di Kecamatan Simpang Tiga Tahun 2018	35
Tabel 4.6	Jumlah Tenaga Dokter dan Personil Kesehatan Unit Kerja (termasuk Pustu dan Polindes) di Kecamatan Simpang Tiga Tahun 2018	37
Tabel 4.7	Jumlah Mesjid dan Meunasah di Kecamatan Simpang Tiga Tahun 2018	38

Tabel 4.8	Keberadaan Perkumpulan Kegiatan Olah Raga di Kecamatan Simpang Tiga Tahun 2018	39
Tabel 4.9	Keberadaan Sarana Kegiatan Olah Raga di Kecamatan Simpang Tiga Tahun 2018	40
Tabel 4.10	Sumber Air Minum Sebagian Besar Penduduk di Kecamatan Simpang Tiga Tahun 2018	41
Tabel 4.11	Banyaknya Qurban Dirinci Menurut Jenis Hewan Qurban di Kecamatan Simpang Tiga Tahun 2018	43
Tabel 4.12	Banyaknya Desa Berlistrik dan Persentasenya di Kecamatan Simpang Tiga Tahun 2018	44
Tabel 4.13	Banyaknya Pos KB dan Sub Pos KB di Kecamatan Simpang Tiga Tahun 2018	45
Tabel 4.14	Banyaknya Target Pencapaian Peserta KB Baru di Kecamatan Simpang Tiga Tahun 2018	46
Tabel 4.15	Jumlah Pasangan Usia Subur (PUS) dan Pencapaian Peserta KB Aktif di Kecamatan Simpang Tiga Tahun 2018	47
Tabel 4.16	Banyaknya Peserta KB Menurut Jenis Metode Kontrasepsi yang Digunakan di Kecamatan Simpang Tiga Tahun 2018	48
Tabel 4.17	Banyaknya Sarana Pelayanan KB yang Dimanfaatkan Akseptor Baru di Kecamatan Simpang Tiga Tahun 2018	49
Tabel 4.18	Jumlah Keluarga Sejahtera dan Pra Sejahtera di Kecamatan Simpang Tiga Tahun 2018	50
Tabel 4.19	Banyaknya Desa Menurut Sumber Penghasilan Utama Sebagian Besar Penduduk di Kecamatan Simpang Tiga Tahun 2018	51
Tabel 4.20	Banyaknya Desa yang Sebagian Besar Penduduknya Bekerja pada Sektor Pertanian Menurut Sub Sektor di Kecamatan Simpang Tiga Tahun 2018	53

BAB V PERTANIAN

Tabel 5.1	Luas Tanam, Luas Panen, dan Rata-Rata Produksi Per Hektar Menurut Jenis Padi di Kecamatan Simpang Tiga Tahun 2018	57
Tabel 5.2	Luas Tanam, Luas Panen dan Produksi Per Hektar Menurut Jenis Tanaman di Kecamatan Simpang Tiga Tahun 2018	58
Tabel 5.3	Banyaknya Tanaman, Tanaman Produktif yang Sedang Menghasilkan dan Banyaknya Produksi Menurut Jenis Tanaman di Kecamatan Simpang Tiga Tahun 2018	59

Tabel 5.4	Jumlah dan Jenis Alat/Mesin Pertanian (Alsintan) Menurut Jenis di Kecamatan Simpang Tiga Tahun 2018	60
Tabel 5.5	Luas Area dan Produksi Komoditi Menurut Jenis Tanaman di Kecamatan Simpang Tiga Tahun 2018	61
Tabel 5.6	Jumlah Populasi Ternak Besar Menurut Jenis Ternak di Kecamatan Simpang Tiga Tahun 2018	62
Tabel 5.7	Jumlah Populasi Ternak Kecil Menurut Jenis Ternak di Kecamatan Simpang Tiga Tahun 2018	63
Tabel 5.8	Jumlah Populasi Ternak Unggas Menurut Jenis Unggas di Kecamatan Simpang Tiga Tahun 2018	64
Tabel 5.9	Jumlah Pemotongan Ternak Besar di Kecamatan Simpang Tiga Tahun 2018	65
Tabel 5.10	Jumlah Pemotongan Ternak Kecil Menurut Jenis Ternak di Kecamatan Simpang Tiga Tahun 2018	66
Tabel 5.11	Jumlah Pemotongan Ternak Unggas Menurut Jenis Unggas di Kecamatan Simpang Tiga Tahun 2018	67
Tabel 5.12	Jumlah Produksi Daging Ternak Menurut Jenis Ternak di Kecamatan Simpang Tiga Tahun 2018	68
Tabel 5.13	Jumlah Produksi Kulit Ternak Menurut Jenis Ternak di Kecamatan Simpang Tiga Tahun 2018	69
Tabel 5.14	Jumlah Produksi Telur Menurut Jenis Ternak di Kecamatan Simpang Tiga Tahun 2018	70

BAB VI PERHUBUNGAN DAN KOMUNIKASI

Tabel 6.1	Jenis Permukaan Jalan Utama Antar Gampong di Kecamatan Simpang Tiga Tahun 2018	73
Tabel 6.2	Jenis Penerangan Jalan Utama Antar Gampong di Kecamatan Simpang Tiga Tahun 2018	74
Tabel 6.3	Sarana Komunikasi yang Dapat Digunakan di Kecamatan Simpang Tiga Tahun 2018	75
Tabel 6.4	Jumlah Kantor Pos Indonesia dan Fasilitas Telekomunikasi di Kecamatan Simpang Tiga Tahun 2018	76
Tabel 6.5	Banyaknya Desa Menurut Keberadaan <i>Base Transceiver Station</i> (BTS) dan Sinyal Telepon Seluler di Kecamatan Simpang Tiga Tahun 2018	77

BAB VII PEREKONOMIAN

Tabel 7.1	Banyaknya Koperasi menurut Jenisnya di Kecamatan Simpang Tiga Tahun 2018	81
-----------	--	----


Tabel 7.2	Jumlah Kantor Pelayanan Nasabah Menurut Jenis Bank di Kecamatan Simpang Tiga Tahun 2018	82
Tabel 7.3	Banyaknya Industri Kecil dan Mikro Menurut Jenis Bahan Baku di Kecamatan Simpang Tiga Tahun 2018	83
Tabel 7.4	Banyaknya Sarana Perekonomian Menurut Jenis Fasilitasnya di Kecamatan Simpang Tiga Tahun 2018	85

<https://acehbesarkab.bps.go.id>

Halaman Ini Sengaja Dikosongkan

<https://acehbesarkab.go.id>

BAB 1 GEOGRAFIS



GEOGRAFIS

Nama Kecamatan	:	Simpang Tiga
Ibukota Kecamatan	:	Krueng Mak
Kabupaten	:	Aceh Besar
Propinsi	:	Aceh
Luas Kecamatan	:	27,60 Km ² (2.760 Ha)
Jumlah Kemukiman	:	2 Mukim
Jumlah Gampong	:	18 Gampong
Batas – Batas Kecamatan :		
➤ Sebelah Utara	:	Kecamatan Ingin Jaya, Kecamatan Darul Kamal
➤ Sebelah Selatan	:	Kecamatan Sukamakmur
➤ Sebelah Barat	:	Kecamatan Darul Kamal, Kecamatan Lhoknga
➤ Sebelah Timur	:	Kecamatan Sukamakmur

Tabel 1.1 Luas Kecamatan dirinci menurut Gampong dan Jenis Penggunaan Lahan dalam Kecamatan Simpang Tiga Tahun 2018

(Ha)

Nama Gampong	Jenis Penggunaan			Luas Gampong
	Lahan Sawah	Lahan Bukan Sawah	Lahan Non Pertanian	
(1)	(2)	(3)	(4)	(5)
01. Tan Tuha	55	279	23	357
02. Blang Preh	20	280	20	320
03. Blang Miro	40	432	17	489
04. Bha Ulee Tutu	80	415	15	510
05. Lambunot	60	425	15	500
06. Lambatee	45	137	12	194
07. Nya	38	155	8	201
08. Krueng Mak	27	95	10	132
09. Batee Linteung	50	482	18	550
10. Ateuk Lamphang	40	79	28	147
11. Ateuk Cut	40	151	18	209
12. Ateuk Blang Asan	80	238	13	331
13. Ateuk Mon Panah	41	169	32	242
14. Ateuk Lam Ura	45	288	20	353
15. Ateuk Lampeuot	50	97	16	163
16. Lamjamee Dayah	40	213	25	278
17. Lamjamee Lamkrak	50	134	20	204
18. Lam Urit	174	138	8	320
Jumlah	975	4.207	318	5.500

Sumber : BPS Kab. Aceh Besar

Tabel 1.2 Nama Mukim, Luas dan Jumlah Gampong di Kecamatan Simpang Tiga Tahun 2018

Nama Mukim	Luas (Km ²)	Jumlah Gampong
(1)	(2)	(3)
Simpang Tiga	12,89	11
Lam Krak	13,71	7

Sumber : BPS Kab. Aceh Besar

Tabel 1.3 Nama dan Luas Gampong dirinci menurut Mukim di Kecamatan Simpang Tiga Tahun 2018

Mukim	Nama Gampong	Luas Gampong (Km ²)
(1)	(2)	(3)
Simpang Tiga (Luasnya 12,89 Km ²)	01. Lambatee	3,78
	02. Nyaa	4,83
	03. Krueng Mak	0,34
	04. Batee Linteung	0,15
	05. Ateuk Lam Phang	0,68
	06. Ateuk Cut	0,60
	07. Ateuk Blang Asan	0,62
	08. Ateuk Mon Panah	0,56
	09. Ateuk Lam Ura	0,66
	10. Ateuk Lampuot	0,50
	11. Lamjamee Dayah	0,17
Lam Krak (Luasnya 13,71Km ²)	01. Tantuha	0,79
	02. Blang Preh	0,15
	03. Blang Miro	4,06
	04. Bha Ulee Tutue	4,18
	05. Lambunot	4,11
	06. Lamjamee Lamkrak	0,18
	07. Lam Urit	0,24

Sumber : BPS Kab. Aceh Besar

Tabel 1.4 Letak Geografis Gampong dalam Kecamatan Simpang Tiga Tahun 2018

Nama Gampong (1)	Geografis	
	Pesisir (2)	Bukan Pesisir (3)
01. Tan Tuha	-	✓
02. Blang Preh	-	✓
03. Blang Miro	-	✓
04. Bha Ulee Tutu	-	✓
05. Lambunot	-	✓
06. Lambatee	-	✓
07. Nya	-	✓
08. Krueng Mak	-	✓
09. Batee Linteung	-	✓
10. Ateuk Lamphang	-	✓
11. Ateuk Cut	-	✓
12. Ateuk Blang Asan	-	✓
13. Ateuk Mon Panah	-	✓
14. Ateuk Lam Ura	-	✓
15. Ateuk Lampeuot	-	✓
16. Lamjamee Dayah	-	✓
17. Lamjamee Lamkrak	-	✓
18. Lam Urit	-	✓
Jumlah	-	18

Sumber : Pemetaan SP2010

Halaman Ini Sengaja Dikosongkan

<https://acehbesarkab.go.id>

BAB 2

PEMERINTAHAN



<https://aceh.bps.kab.bps.go.id>

Tabel 2.1 Nama-nama Pejabat menurut Umur, Jabatan, dan Pendidikan Terakhir dalam Kecamatan Simpang Tiga Tahun 2018

Nama/Nip	Umur	Jabatan	Pendidikan Terakhir
(1)	(2)	(3)	(4)
1. Muhammad Basir,SSTP,M.Si Nip. 198603032004121002	33	Camat	S2
2. Efendi Nip. 196412151986031027	54	Sekcam	SMA
3. Abdul Gafar Nip. 196611101986031013	52	Kasi Pemerintahan	SMA
4. Siti Roslaini Nip. 196302021982032005	56	Kasi Kesra & Keistimewaan Aceh	SMA
5. Syahrial,S.sos Nip. 196807071989031011	51	Kasi Trantib Umum	S1
6. Mirza Fahlevi,SE Nip. 198606292006041007	33	Kasi Pemberdayaan Masyarakat Mukim & Gampong	S1

Sumber: Kecamatan Simpang Tiga

Tabel 2.2 Nama-nama Imum Mukim dan Jumlah Gampong di Kecamatan Simpang Tiga Tahun 2018

Nama Mukim	Nama Imum Mukim	Jumlah Gampong
(1)	(2)	(3)
Simpang Tiga	Sabirin	11
Lam Krak	Zulkifli.SE	7

Sumber : Penelusuran KSK

Tabel 2.3 Nama-nama Keuchik (Kepala Gampong) menurut Umur dan Pendidikan Terakhir dalam Kecamatan Simpang Tiga Tahun 2018

Nama Gampong	Nama Keuchik	Umur (tahun)	Pendidikan Terakhir
(1)	(2)	(3)	(4)
01. Tan Tuha	Iswadi	42	SMA
02. Blang Preh	Zainuddin	69	SMA
03. Blang Miro	Syarifuddin	61	SMA
04. Bha Ulee Tutu	Bustamam	66	SMA
05. Lambunot	M Jamal	55	SMA
06. Lambatee	Anwar	56	SMA
07. Nya	Sabirin	56	SMA
08. Krueng Mak	T Azanil Putra,SE	47	S1
09. Batee Linteung	Syarbini A. Latif	57	SMA
10. Ateuk Lamphang	Isfidar	39	SMA
11. Ateuk Cut	Nurdin	55	SMA
12. Ateuk Blang Asan	Yusyaun	53	SMA
13. Ateuk Mon Panah	Drs.Syarifuddin	54	S1
14. Ateuk Lam Ura	Jufri	28	D/III
15. Ateuk Lampeut	Ibnu Abbas	50	SMA
16. Lamjamee Dayah	Lukman	38	SMP
17. Lamjamee Lamkrak	Yusran	50	SMA
18. Lam Urit	Yusni Sofyan	55	SMA

Sumber :Penelusuran KSK

Tabel 2.4 Status Gampong, Sebutan, dan Klasifikasi Gampong dalam Kecamatan Simpang Tiga Tahun 2018

Nama Gampong	Status Gampong	Sebutan	Klasifikasi
(1)	(2)	(3)	(4)
01. Tan Tuha	Definitif	Gampong	Swakarya
02. Blang Preh	Definitif	Gampong	Swakarya
03. Blang Miro	Definitif	Gampong	Swakarya
04. Bha Ulee Tutu	Definitif	Gampong	Swakarya
05. Lambunot	Definitif	Gampong	Swakarya
06. Lambatee	Definitif	Gampong	Swakarya
07. Nya	Definitif	Gampong	Swakarya
08. Krueng Mak	Definitif	Gampong	Swakarya
09. Batee Linteung	Definitif	Gampong	Swakarya
10. Ateuk Lamphang	Definitif	Gampong	Swakarya
11. Ateuk Cut	Definitif	Gampong	Swakarya
12. Ateuk Blang Asan	Definitif	Gampong	Swakarya
13. Ateuk Mon Panah	Definitif	Gampong	Swakarya
14. Ateuk Lam Ura	Definitif	Gampong	Swakarya
15. Ateuk Lampeuot	Definitif	Gampong	Swakarya
16. Lamjamee Dayah	Definitif	Gampong	Swakarya
17. Lamjamee Lamkrak	Definitif	Gampong	Swakarya
18. Lam Urit	Definitif	Gampong	Swakarya

Sumber : Kecamatan Simpang Tiga

Tabel 2.5 Jumlah Aparat Masing-masing Gampong dalam Kecamatan Simpang Tiga Tahun 2018

Nama Gampong	Keuchik	Sekdes	Kepala Dusun	Kepala Urusan
(1)	(2)	(3)	(4)	(5)
01. Tan Tuha	1	1	3	1
02. Blang Preh	1	1	3	1
03. Blang Miro	1	1	3	1
04. Bha Ulee Tutu	1	1	3	1
05. Lambunot	1	1	4	3
06. Lambatee	1	1	3	1
07. Nya	1	1	2	1
08. Krueng Mak	1	1	2	1
09. Batee Linteung	1	1	4	1
10. Ateuk Lamphang	1	1	3	1
11. Ateuk Cut	1	1	3	1
12. Ateuk Blang Asan	1	1	3	1
13. Ateuk Mon Panah	1	1	3	1
14. Ateuk Lam Ura	1	1	3	3
15. Ateuk Lampeuot	1	1	2	1
16. Lamjamee Dayah	1	1	3	1
17. Lamjamee Lamkrak	1	1	3	1
18. Lam Urit	1	1	3	1

Sumber : Penelusuran KSK

Tabel 2.6 Jarak Masing-masing Gampong ke Ibukota Kecamatan dan Ibukota Kabupaten Aceh Besar

(Km)

Nama Gampong	Jarak ke Ibukota	
	Kecamatan	Kabupaten
(1)	(2)	(3)
01. Tan Tuha	3.50	38.50
02. Blang Preh	3.00	40.00
03. Blang Miro	3.00	39.50
04. Bha Ulee Tutu	3.00	40.00
05. Lambunot	2.20	40.00
06. Lambatee	1.00	40.00
07. Nya	1.00	42.00
08. Krueng Mak	0.10	45.00
09. Batee Linteung	1.00	46.00
10. Ateuk Lamphang	2.00	41.00
11. Ateuk Cut	3.50	45.00
12. Ateuk Blang Asan	2.50	48.50
13. Ateuk Mon Panah	2.00	40.00
14. Ateuk Lam Ura	2.00	42.00
15. Ateuk Lampeuot	2.40	43.00
16. Lamjamee Dayah	1.00	40.00
17. Lamjamee Lamkrak	1.50	42.00
18. Lam Urit	2.50	40.00

Sumber : BPS Kab. Aceh Besar

Tabel 2.7 Jumlah Fasilitas Pemerintahan Desa di Kecamatan Simpang Tiga Tahun 2018

Nama Gampong	Kantor Desa	Balai Desa
(1)	(2)	(3)
01. Tan Tuha	0	1
02. Blang Preh	0	0
03. Blang Miro	0	1
04. Bha Ulee Tutu	0	0
05. Lambunot	0	1
06. Lambatee	0	1
07. Nya	0	1
08. Krueng Mak	0	0
09. Batee Linteung	0	1
10. Ateuk Lamphang	0	1
11. Ateuk Cut	0	0
12. Ateuk Blang Asan	0	1
13. Ateuk Mon Panah	0	1
14. Ateuk Lam Ura	0	0
15. Ateuk Lampeut	0	0
16. Lamjamee Dayah	0	1
17. Lamjamee Lamkrak	0	1
18. Lam Urit	0	0
Jumlah	0	11


Sumber : Penelusuran KSK

Halaman Ini Sengaja Dikosongkan

<https://acehbesarkab.go.id>

BAB 3

KEPENDUDUKAN



Tabel 3.1 Jumlah Penduduk menurut Gampong dan Jenis Kelamin dalam Kecamatan Simpang Tiga Tahun 2018

(Jiwa)

Nama Gampong	Jenis Kelamin		Jumlah	Seks Ratio
	Pria	Wanita		
(1)	(2)	(3)	(4)	(5)
01. Tan Tuha	132	131	263	100,76
02. Blang Preh	120	114	234	105,26
03. Blang Miro	141	157	298	89,80
04. Bha Ulee Tutu	183	189	372	96,82
05. Lambunot	423	419	842	100,95
06. Lambatee	149	121	270	123,14
07. Nya	126	92	218	136,95
08. Krueng Mak	103	108	211	95,37
09. Batee Linteung	197	201	398	98,00
10. Ateuk Lamphang	177	180	357	98,33
11. Ateuk Cut	166	153	319	108,49
12. Ateuk Blang Asan	173	163	336	106,13
13. Ateuk Mon Panah	211	198	409	106,56
14. Ateuk Lam Ura	301	269	570	111,89
15. Ateuk Lampeuot	96	91	187	105,49
16. Lamjamee Dayah	261	261	522	100
17. Lamjamee Lamkrak	136	109	245	124,77
18. Lam Urit	118	131	249	90,07
Total	3,213	3,087	6,300	104,08

Sumber : BPS Kab. Aceh Besar

Tabel 3.2 Perkembangan Jumlah Penduduk menurut Gampong dalam Kecamatan Simpang Tiga Tahun 2016 s.d. 2018

Nama Gampong	Jumlah Penduduk (Jiwa)		
	2016	2017	2018
(1)	(2)	(3)	(4)
01. Tan Tuha	252	258	263
02. Blang Preh	225	229	234
03. Blang Miro	286	292	298
04. Bha Ulee Tutu	357	365	372
05. Lambunot	810	826	842
06. Lambatee	260	265	270
07. Nya	210	214	218
08. Krueng Mak	203	207	211
09. Batee Linteung	382	390	398
10. Ateuk Lamphang	342	350	357
11. Ateuk Cut	307	313	319
12. Ateuk Blang Asan	323	329	336
13. Ateuk Mon Panah	393	401	409
14. Ateuk Lam Ura	548	559	570
15. Ateuk Lampeut	179	183	187
16. Lamjamee Dayah	502	512	522
17. Lamjamee Lamkrak	235	240	245
18. Lam Urit	239	244	249
Jumlah	6.053	6.177	6.300

Sumber : BPS Kab. Aceh Besar

Tabel 3.3 Luas Gampong, Jumlah Penduduk, dan Kepadatan Masing-masing Gampong Di Kecamatan Simpang Tiga Tahun 2018

Nama Gampong	Luas Gampong (Km ²)	Jumlah Penduduk (jiwa)	Kepadatan Penduduk (jiwa/Km ²)
(1)	(2)	(3)	(4)
01. Tan Tuha	0,79	263	332
02. Blang Preh	0,15	234	1,560
03. Blang Miro	4,06	298	73
04. Bha Ulee Tutu	4,18	372	88
05. Lambunot	4,11	842	204
06. Lambatee	3,78	270	71
07. Nya	4,83	218	45
08. Krueng Mak	0,34	211	620
09. Batee Linteung	1,15	398	346
10. Ateuk Lamphang	0,68	357	525
11. Ateuk Cut	0,60	319	531
12. Ateuk Blang Asan	0,62	336	541
13. Ateuk Mon Panah	0,56	409	730
14. Ateuk Lam Ura	0,66	570	863
15. Ateuk Lampeuot	0,50	187	374
16. Lamjamee Dayah	0,17	522	3,070
17. Lamjamee Lamkrak	0,18	245	1,361
18. Lam Urit	0,24	249	1,037
Total	27,60	6,300	228

Sumber : BPS Kab. Aceh Besar

Tabel 3.4 Jumlah Penduduk, Rumah Tangga, dan Rata-rata Penduduk per Rumah Tangga menurut Gampong dalam Kecamatan Simpang Tiga Tahun 2018

Nama Gampong	Jumlah Penduduk (jiwa)	Jumlah Rumah Tangga	Rata-rata Penduduk/Rumah Tangga
(1)	(2)	(3)	(4)
01. Tan Tuha	263	59	4
02. Blang Preh	234	51	4
03. Blang Miro	298	69	4
04. Bha Ulee Tutu	372	84	4
05. Lambunot	842	193	4
06. Lambatee	270	74	3
07. Nya	218	52	4
08. Krueng Mak	211	42	5
09. Batee Linteung	398	85	4
10. Ateuk Lamphang	357	76	4
11. Ateuk Cut	319	80	3
12. Ateuk Blang Asan	336	69	4
13. Ateuk Mon Panah	409	95	4
14. Ateuk Lam Ura	570	136	4
15. Ateuk Lampeuot	187	41	4
16. Lamjamee Dayah	522	123	4
17. Lamjamee Lamkrak	245	56	4
18. Lam Urit	249	60	4
Total	6,300	1,445	4

Sumber : BPS Kab. Aceh Besar

Tabel 3.5 Persentase Penduduk Per Kelompok Umur dalam Kecamatan Simpang Tiga Tahun 2014

Kelompok Umur	Jenis Kelamin	
	Laki-laki (%)	Perempuan (%)
(1)	(2)	(3)
0 - 4	5.24	5.15
5 - 9	4.98	4.81
10 - 14	4.53	4.59
15 - 19	4.93	4.66
20 - 24	4.35	4.33
25 - 29	4.24	4.25
30 - 34	4.20	3.58
35 - 39	3.71	3.38
40 - 44	3.68	3.17
45 - 49	2.67	2.65
50 - 54	2.11	2.09
55 - 59	1.64	1.92
60 - 64	1.18	1.31
65 +	2.35	4.31

Sumber :BPS Kab. Aceh Besar

Tabel 3.6 Jumlah Kelahiran dalam Kecamatan Simpang Tiga selama Tahun 2015

Nama Gampong	Laki-laki	Perempuan	Jumlah
(1)	(2)	(3)	(4)
01. Tan Tuha	1	1	2
02. Blang Preh	1	1	2
03. Blang Miro	2	2	4
04. Bha Ulee Tutu	2	2	4
05. Lambunot	3	4	7
06. Lambatee	1	1	2
07. Nya	1	2	3
08. Krueng Mak	1	2	3
09. Batee Linteung	2	3	5
10. Ateuk Lamphang	2	2	4
11. Ateuk Cut	1	3	4
12. Ateuk Blang Asan	2	2	4
13. Ateuk Mon Panah	3	4	7
14. Ateuk Lam Ura	4	5	9
15. Ateuk Lampeut	1	1	2
16. Lamjamee Dayah	3	2	5
17. Lamjamee Lamkrak	1	2	3
18. Lam Urit	1	1	2
Total	29	40	69

Sumber : Penelusuran KSK

Tabel 3.7 Jumlah Kematian dalam Kecamatan Simpang Tiga selama Tahun 2015

Nama Gampong	Laki-laki	Perempuan	Jumlah
(1)	(2)	(3)	(4)
01. Tan Tuha	-	-	-
02. Blang Preh	1	-	1
03. Blang Miro	1	1	2
04. Bha Ulee Tutu	1	2	3
05. Lambunot	3	4	7
06. Lambatee	1	-	1
07. Nya	-	1	1
08. Krueng Mak	-	1	1
09. Batee Linteung	1	1	2
10. Ateuk Lamphang	1	-	1
11. Ateuk Cut	1	-	1
12. Ateuk Blang Asan	-	1	1
13. Ateuk Mon Panah	1	2	3
14. Ateuk Lam Ura	2	2	4
15. Ateuk Lampeuot	1	-	1
16. Lamjamee Dayah	2	2	4
17. Lamjamee Lamkrak	1	-	1
18. Lam Urit	-	1	1
Total	14	18	32


Sumber : Penelusuran KSK

Tabel 3.8 Jumlah Perpindahan Penduduk dalam Kecamatan Simpang Tiga selama Tahun 2015

Nama Gampong	Datang	Pindah	Pertambahan Penduduk
(1)	(2)	(3)	(4)
01. Tan Tuha	2	1	1
02. Blang Preh	2	1	1
03. Blang Miro	3	2	1
04. Bha Ulee Tutu	2	1	1
05. Lambunot	9	4	5
06. Lambatee	3	1	2
07. Nya	3	1	2
08. Krueng Mak	2	1	1
09. Batee Linteung	5	2	3
10. Ateuk Lamphang	3	1	2
11. Ateuk Cut	3	2	1
12. Ateuk Blang Asan	4	1	3
13. Ateuk Mon Panah	5	1	4
14. Ateuk Lam Ura	6	2	4
15. Ateuk Lampeuot	1	-	1
16. Lamjamee Dayah	5	3	2
17. Lamjamee Lamkrak	3	2	1
18. Lam Urit	3	1	2
Total	64	27	37

Sumber : Penelusuran KSK

BAB 4 SOSIAL



Tabel 4.1 Jumlah Sekolah Umum Negeri dan Swasta menurut Gampong dan Jenjang Pendidikan di Kecamatan Simpang Tiga Tahun 2018

Nama Gampong	Jenjang Pendidikan			
	SD	SLTP	SMU	Perguruan Tinggi Non Agama
(1)	(2)	(3)	(4)	(5)
01. Tan Tuha	-	-	-	-
02. Blang Preh	-	-	-	-
03. Blang Miro	-	-	-	-
04. Bha Ulee Tutu	-	-	-	-
05. Lambunot	-	-	-	-
06. Lambatee	-	-	-	-
07. Nya	-	-	-	-
08. Krueng Mak	1	1	1	-
09. Batee Linteung	-	-	-	-
10. Ateuk Lamphang	-	-	-	-
11. Ateuk Cut	-	-	-	-
12. Ateuk Blang Asan	-	-	-	-
13. Ateuk Mon Panah	-	-	-	-
14. Ateuk Lam Ura	1	-	-	-
15. Ateuk Lampeuot	-	-	-	-
16. Lamjamee Dayah	-	-	-	-
17. Lamjamee Lamkrak	1	-	-	-
18. Lam Urit	-	-	-	-
Jumlah	3	1	1	-

Sumber : Penelusuran KSK

Tabel 4.2 Jumlah Sekolah Agama Negeri dan Swasta menurut Gampong dan Jenjang Pendidikan di Kecamatan Simpang Tiga Tahun 2018

Nama Gampong	Jenjang Pendidikan			
	MI	MTs	MA	Perguruan Tinggi Agama
(1)	(2)	(3)	(4)	(5)
01. Tan Tuha	-	-	-	-
02. Blang Preh	-	-	-	-
03. Blang Miro	-	-	-	-
04. Bha Ulee Tutu	-	-	-	-
05. Lambunot	-	-	-	-
06. Lambatee	-	-	-	-
07. Nya	-	-	-	-
08. Krueng Mak	-	-	-	-
09. Batee Linteung	-	-	-	-
10. Ateuk Lamphang	-	-	-	-
11. Ateuk Cut	-	-	-	-
12. Ateuk Blang Asan	-	-	-	-
13. Ateuk Mon Panah	-	-	-	-
14. Ateuk Lam Ura	-	-	-	-
15. Ateuk Lampeuot	-	-	-	-
16. Lamjamee Dayah	-	-	-	-
17. Lamjamee Lamkrak	-	-	-	-
18. Lam Urit	-	-	-	-
Jumlah	-	-	-	-

Sumber : Penelusuran KSK

Tabel 4.3 Jumlah Sekolah, Murid, Kelas, dan Guru menurut Jenjang Pendidikan dalam Kecamatan Simpang Tiga Tahun 2017

Jenjang Pendidikan	Jumlah Sekolah	Jumlah Murid	Jumlah Kelas	Jumlah Guru
(1)	(2)	(3)	(4)	(5)
SD	3	438	23	43
SLTP	1	127	6	25
SMU	1	44	3	21

Sumber: Dinas Pendidikan Kabupaten Aceh Besar
Sumber Dinas Pendidikan

Tabel 4.4 Kondisi Ruangan Kelas menurut Jenjang Pendidikan dalam Kecamatan Simpang Tiga Tahun 2017

Jenjang Pendidikan	Kondisi Ruang Kelas		Jumlah
	Baik	Rusak	
(1)	(2)	(3)	(4)
SD	3	20	23
SLTP	1	5	6
SMU	3	-	3

Sumber : Dinas Pendidikan Kabupaten Aceh Besar

Tabel 4.5 Jumlah Sarana Kesehatan di Kecamatan Simpang Tiga Tahun 2016

Nama Gampong	Sarana Kesehatan					
	Rumah Sakit	Rumah Sakit Bersalin	Puskesmas dengan rawat inap	Puskesmas tanpa rawat inap	Puskesmas pembantu	Poliklinik/ Balai Pengobatan
(1)	(2)	(3)	(4)	(5)	(6)	(7)
01. Tan Tuha	0	0	0	0	0	0
02. Blang Preh	0	0	0	0	0	0
03. Blang Miro	0	0	0	0	0	0
04. Bha Ulee Tutu	0	0	0	0	0	0
05. Lambunot	0	0	0	0	0	0
06. Lambatee	0	0	0	0	0	0
07. Nya	0	0	0	0	0	0
08. Krueng Mak	0	0	0	1	0	0
09. Batee Linteung	0	0	0	0	0	0
10. Ateuk Lamphang	0	0	0	0	0	0
11. Ateuk Cut	0	0	0	0	0	0
12. Ateuk Blang Asan	0	0	0	0	0	0
13. Ateuk Mon Panah	0	0	0	0	1	0
14. Ateuk Lam Ura	0	0	0	0	0	0
15. Ateuk Lampeuot	0	0	0	0	0	0
16. Lamjamee Dayah	0	0	0	0	0	0
17. Lamjamee Lamkrak	0	0	0	0	0	0
18. Lam Urit	0	0	0	0	0	0
Jumlah	0	0	0	1	1	0

Lanjutan Tabel 4.5

Nama Gampong	Sarana Kesehatan					
	Tempat Praktek Dokter	Tempat Praktek Bidan	Poskes des	Polindes	Posyan du	Apotek
(1)	(2)	(3)	(4)	(5)	(6)	(7)
01. Tan Tuha	0	0	0	1	1	0
02. Blang Preh	0	0	0	1	1	0
03. Blang Miro	0	0	0	1	1	0
04. Bha Ulee Tutu	0	0	0	1	1	0
05. Lambunot	0	0	0	1	1	0
06. Lambatee	0	0	1	1	1	0
07. Nya	0	0	0	0	1	0
08. Krueng Mak	0	0	0	0	1	0
09. Batee Linteung	0	0	0	1	1	0
10. Ateuk Lamphang	0	0	0	0	1	0
11. Ateuk Cut	0	0	1	1	1	0
12. Ateuk Blang Asan	0	0	0	1	1	0
13. Ateuk Mon Panah	0	0	1	1	1	0
14. Ateuk Lam Ura	0	0	0	0	1	0
15. Ateuk Lampeuot	0	0	0	1	1	0
16. Lamjamee Dayah	0	0	0	0	1	0
17. Lamjamee Lamkrak	0	0	0	1	1	0
18. Lam Urit	0	0	0	1	1	0
Jumlah	0	0	3	13	18	0

Sumber : Penelusuran KSK

Tabel 4.6 Jumlah Tenaga Dokter dan Personil Kesehatan Unit Kerja (termasuk Pustu dan Polindes) di Kecamatan Simpang Tiga Tahun 2017

Tenaga Kesehatan	Jumlah
(1)	(2)
01. Dokter Spesialis	-
02. Dokter Umum	2
03. Dokter Gigi	1
04. Dokter Keluarga	-
05. Perawat	15
06. Bidan	29
07. Farmasi	-
08. Sanitasi	3
09. Gizi	2
10. Kesmas	5
11. Medis/Dokter	3
12. Tehnisi Medis	1
13. Apoteker	-
14. Ass. Apoteker	-
15. D3 Farmasi	1
16. S1 Farmasi	-
17. D-IV/S1 Gizi	-
18. D3 Gizi	1
19. D1 Gizi	-
20. Analisi Lab	1

Sumber :Dinas Kesehatan Kabupaten Aceh Besar

Tabel 4.7 Jumlah Mesjid dan Meunasah dalam Kecamatan Simpang Tiga Tahun 2018

Nama Gampong	Mesjid	Meunasah	Jumlah
(1)	(2)	(3)	(4)
01. Tan Tuha	-	1	1
02. Blang Preh	-	1	1
03. Blang Miro	1	1	2
04. Bha Ulee Tutu	-	1	1
05. Lambunot	-	1	1
06. Lambatee	-	1	1
07. Nya	-	1	1
08. Krueng Mak	1	1	2
09. Batee Linteung	-	1	1
10. Ateuk Lamphang	1	1	2
11. Ateuk Cut	-	1	1
12. Ateuk Blang Asan	-	1	1
13. Ateuk Mon Panah	-	1	1
14. Ateuk Lam Ura	-	1	1
15. Ateuk Lampeuot	-	1	1
16. Lamjamee Dayah	-	1	1
17. Lamjamee Lamkrak	1	1	2
18. Lam Urit	-	1	1
Total	4	18	22

Sumber : Penelusuran KSK

Tabel 4.8 Keberadaan Perkumpulan Kegiatan Olah Raga di Kecamatan Simpang Tiga Tahun 2018

Nama Gampong	Keberadaan Perkumpulan					
	Sepak Bola	Bola Volley	Bola Basket	Bulu Tangkis	Tenis Meja	Tenis Lapangan
(1)	(2)	(3)	(4)	(5)	(6)	(7)
01. Tan Tuha	-	-	-	-	-	-
02. Blang Preh	-	-	-	-	-	-
03. Blang Miro	-	-	-	-	-	-
04. Bha Ulee Tutu	-	-	-	-	-	-
05. Lambunot	-	1	-	-	-	-
06. Lambatee	-	-	-	-	-	-
07. Nya	-	-	-	-	-	-
08. Krueng Mak	-	-	-	-	-	-
09. Batee Linteung	-	-	-	-	-	-
10. Ateuk Lamphang	-	-	-	-	-	-
11. Ateuk Cut	-	-	-	-	-	-
12. Ateuk Blang Asan	-	-	-	-	-	-
13. Ateuk Mon Panah	-	-	-	-	-	-
14. Ateuk Lam Ura	-	-	-	-	-	-
15. Ateuk Lampeuot	-	-	-	-	-	-
16. Lamjamee Dayah	-	-	-	-	-	-
17. Lamjamee Lamkrak	-	-	-	-	-	-
18. Lam Urit	-	-	-	-	-	-
Jumlah	-	1	-	-	-	-

Sumber : Penelusuran KSK

Tabel 4.9 Keberadaan Sarana Kegiatan Olah Raga di Kecamatan Simpang Tiga Tahun 2018

Nama Gampong	Sarana Olah Raga					
	Sepak Bola	Bola Volley	Bola Basket	Bulu Tangkis	Tenis Meja	Tenis Lapangan
(1)	(2)	(3)	(4)	(5)	(6)	(7)
01. Tan Tuha	-	1	-	-	-	-
02. Blang Preh	-	-	-	-	-	-
03. Blang Miro	-	-	-	-	-	-
04. Bha Ulee Tutu	-	-	-	-	-	-
05. Lambunot	-	1	-	-	-	-
06. Lambatee	-	-	-	-	-	-
07. Nya	-	-	-	-	-	-
08. Krueng Mak	1	-	-	-	-	-
09. Batee Linteung	-	-	-	-	-	-
10. Ateuk Lamphang	-	-	-	-	-	-
11. Ateuk Cut	-	-	-	-	-	-
12. Ateuk Blang Asan	-	-	-	-	-	-
13. Ateuk Mon Panah	-	-	-	-	-	-
14. Ateuk Lam Ura	-	-	-	-	-	-
15. Ateuk Lampeuot	-	-	-	-	-	-
16. Lamjamee Dayah	-	-	-	-	-	-
17. Lamjamee Lamkrak	-	-	-	-	-	-
18. Lam Urit	-	-	-	-	-	-
Jumlah	1	2	-	-	-	-

Sumber : Penelusuran KSK

Tabel 4.10 Sumber Air Minum Sebagian Besar Penduduk di Kecamatan Simpang Tiga Tahun 2013

Nama Gampong	Sumber Air Minum				
	Air kemasan	Ledeng dengan meteran	Ledeng tanpa meteran	Sumur bor atau pompa	Sumur
(1)	(2)	(3)	(4)	(5)	(6)
01. Tan Tuha	0	0	0	0	1
02. Blang Preh	0	0	0	0	1
03. Blang Miro	0	0	0	0	1
04. Bha Ulee Tutu	0	0	0	0	1
05. Lambunot	0	0	0	0	1
06. Lambatee	0	0	0	0	1
07. Nya	1	0	0	0	0
08. Krueng Mak	1	0	0	0	0
09. Batee Linteung	1	0	0	0	0
10. Ateuk Lamphang	1	0	0	0	0
11. Ateuk Cut	1	0	0	0	0
12. Ateuk Blang Asan	1	0	0	0	0
13. Ateuk Mon Panah	1	0	0	0	0
14. Ateuk Lam Ura	1	0	0	0	0
15. Ateuk Lampeuot	1	0	0	0	0
16. Lamjamee Dayah	0	0	0	0	1
17. Lamjamee Lamkrak	0	0	0	0	1
18. Lam Urit	0	0	0	0	1
Jumlah	9	0	0	0	9

Lanjutan Tabel 4.10

Nama Gampong	Sumber Air Minum					Jumlah
	Mata air	Sungai/ Danau/ Kolam	Air hujan	Lainnya		
(1)	(7)	(8)	(9)	(10)	(11)	
01. Tan Tuha	0	0	0	0	1	
02. Blang Preh	0	0	0	0	1	
03. Blang Miro	0	0	0	0	1	
04. Bha Ulee Tutu	0	0	0	0	1	
05. Lambunot	0	0	0	0	1	
06. Lambatee	0	0	0	0	1	
07. Nya	0	0	0	0	1	
08. Krueng Mak	0	0	0	0	1	
09. Batee Linteung	0	0	0	0	1	
10. Ateuk Lamphang	0	0	0	0	1	
11. Ateuk Cut	0	0	0	0	1	
12. Ateuk Blang Asan	0	0	0	0	1	
13. Ateuk Mon Panah	0	0	0	0	1	
14. Ateuk Lam Ura	0	0	0	0	1	
15. Ateuk Lampeuot	0	0	0	0	1	
16. Lamjamee Dayah	0	0	0	0	1	
17. Lamjamee Lamkrak	0	0	0	0	1	
18. Lam Urit	0	0	0	0	1	
Jumlah	0	0	0	0	18	

Sumber : Podes 2014

Tabel 4.11 Banyaknya Qurban dirinci Menurut Jenis Hewan Qurban di Kecamatan Simpang Tiga Tahun 2015

Jenis Hewan	Jumlah
(1)	(2)

Kerbau / Sapi

Kambing/Domba

Sumber : Kandep Agama Kabupaten Aceh Besar
Data tidak tersedia

Tabel 4.12 Banyaknya Desa Berlistrik dan Persentase di Kecamatan Simpang Tiga Tahun 2018

Uraian	Jumlah
(1)	(2)
Desa Berlistrik	18
Persentase	100

Sumber : Penelusuran KSK

Tabel 4.13 Banyaknya Pos KB dan Sub Pos KB di Kecamatan Simpang Tiga Tahun 2017

Uraian	Jumlah
(1)	(2)

Pos KB
(Ibu Halimah)

18

Sub Pos KB
(Ibu Sakdiah)

10

Sumber : BKKS, PP & PA

Tabel 4.14 Banyaknya Target Pencapaian Peserta KB Baru di Kecamatan Simpang Tiga Tahun 2017

Peserta KB Baru	Jumlah
(1)	(2)

Target

247

Pencapaian

77

Persentase

31

Sumber :BKKS, PP & PA

Tabel 4.15 Banyaknya Jumlah Pasangan Usia Subur (PUS) dan Pencapaian KB Aktif di Kecamatan Simpang Tiga Tahun 2017

Peserta KB Aktif	Jumlah
(1)	(2)
PUS	1.185
Pencapaian	555
Persentase	46,83

Sumber : BKKS, PP & PA

Data tidak tersedia

Tabel 4.16 Banyaknya Peserta KB Menurut Jenis Metode Kontrasepsi yang digunakan di Kecamatan Simpang Tiga Tahun 2017

Jenis Metode	Jumlah
(1)	(2)
IUD	46
PIL	144
Suntik	140
Kondom	81
MOW	11
IMP	133
MOP	-
OV	-

Sumber : BKKS, PP & PA.

Tabel 4.17 Banyaknya Sarana Pelayanan KB yang Dimanfaatkan Akseptor Baru di Kecamatan Simpang Tiga Tahun 2017

Jenis sarana	Jumlah
(1)	(2)
KKB	2
PKBRS	-
POS KB DESA	18
KELOMPOK PENIMBANG	-
J u m l a h	19

Sumber : BKKS, PP & PA

Tabel 4.18 Jumlah Keluarga Sejahtera dan PraSejahtera di Kecamatan Simpang Tiga Tahun 2015

Nama Gampong	Hasil Pentahapan Keluarga Sejahtera					Jumlah
	Keluarga Pra Sejahtera	Keluarga Sejahtera I	Keluarga Sejahtera II	Keluarga Sejahtera III	Keluarga Sejahtera III Plus	
(1)	(2)	(3)	(4)	(5)	(6)	(7)
01. Tan Tuha						
02. Blang Preh						
03. Blang Miro						
04. Bha Ulee Tutu						
05. Lambunot						
06. Lambatee						
07. Nya						
08. Krueng Mak						
09. Batee Linteung						
10. Ateuk Lamphang						
11. Ateuk Cut						
12. Ateuk Blang Asan						
13. Ateuk Mon Panah						
14. Ateuk Lam Ura						
15. Ateuk Lampeuot						
16. Lamjamee Dayah						
17. Lamjamee Lamkrak						
18. Lam Urit						
J u m l a h						

Sumber : BKKS, PP & PA Data tidak tersedia

Tabel 4.19 Banyaknya Desa Menurut Sumber Penghasilan Utama Sebagian Besar Penduduk di Kecamatan Simpang Tiga Tahun 2013

Nama Gampong	Jenis Permukaan			
	Pertanian	Pertambahan dan Penggalan	Industri Pengolahan	Perdagangan Besar / Eceran
(1)	(2)	(3)	(4)	(5)
01. Tan Tuha	1	-	-	-
02. Blang Preh	1	-	-	-
03. Blang Miro	1	-	-	-
04. Bha Ulee Tutu	1	-	-	-
05. Lambunot	1	-	-	-
06. Lambatee	1	-	-	-
07. Nya	1	-	-	-
08. Krueng Mak	1	-	-	-
09. Batee Linteung	1	-	-	-
10. Ateuk Lamphang	1	-	-	-
11. Ateuk Cut	1	-	-	-
12. Ateuk Blang Asan	1	-	-	-
13. Ateuk Mon Panah	1	-	-	-
14. Ateuk Lam Ura	1	-	-	-
15. Ateuk Lampeuot	1	-	-	-
16. Lamjamee Dayah	1	-	-	-
17. Lamjamee Lamkrak	1	-	-	-
18. Lam Urit	1	-	-	-
Jumlah	18	0	0	0

Lanjutan Tabel 4.19

Nama Gampong	Sumber Penghasilan Utama			
	Angkutan, Pergudangan, Komunikasi	Jasa	Lainnya	Jumlah
(1)	(6)	(7)	(8)	(9)
01. Tan Tuha	-	-	-	1
02. Blang Preh	-	-	-	1
03. Blang Miro	-	-	-	1
04. Bha Ulee Tutu	-	-	-	1
05. Lambunot	-	-	-	1
06. Lambatee	-	-	-	1
07. Nya	-	-	-	1
08. Krueng Mak	-	-	-	1
09. Batee Linteung	-	-	-	1
10. Ateuk Lamphang	-	-	-	1
11. Ateuk Cut	-	-	-	1
12. Ateuk Blang Asan	-	-	-	1
13. Ateuk Mon Panah	-	-	-	1
14. Ateuk Lam Ura	-	-	-	1
15. Ateuk Lampeuot	-	-	-	1
16. Lamjamee Dayah	-	-	-	1
17. Lamjamee Lamkrak	-	-	-	1
18. Lam Urit	-	-	-	1
Jumlah	0	0	0	18

Sumber : Podes 2014

Tabel 4.20 Banyaknya Desa Yang Sebagian Besar Penduduknya Bekerja Pada Sektor Pertanian Menurut Sub Sektor di Kecamatan Simpang Tiga Tahun 2013


Nama Gampong	Jenis Permukaan			
	Tanaman Pangan	Perkebunan	Peternakan	Perikanan Tangkap
(1)	(2)	(3)	(4)	(5)
01. Tan Tuha	1	-	-	-
02. Blang Preh	1	-	-	-
03. Blang Miro	1	-	-	-
04. Bha Ulee Tutu	1	-	-	-
05. Lambunot	1	-	-	-
06. Lambatee	1	-	-	-
07. Nya	1	-	-	-
08. Krueng Mak	1	-	-	-
09. Batee Linteung	1	-	-	-
10. Ateuk Lamphang	1	-	-	-
11. Ateuk Cut	1	-	-	-
12. Ateuk Blang Asan	1	-	-	-
13. Ateuk Mon Panah	1	-	-	-
14. Ateuk Lam Ura	1	-	-	-
15. Ateuk Lampeuot	1	-	-	-
16. Lamjamee Dayah	1	-	-	-
17. Lamjamee Lamkrak	1	-	-	-
18. Lam Urit	1	-	-	-
Jumlah	18	0	0	0

Lanjutan Tabel 4.20

Nama Gampong	Sumber Penghasilan Utama			
	Perikanan Budidaya	Kehutanan	Jasa Pertanian	Jumlah
(1)	(2)	(3)	(4)	(5)
01. Tan Tuha	-	-	-	1
02. Blang Preh	-	-	-	1
03. Blang Miro	-	-	-	1
04. Bha Ulee Tutu	-	-	-	1
05. Lambunot	-	-	-	1
06. Lambatee	-	-	-	1
07. Nya	-	-	-	1
08. Krueng Mak	-	-	-	1
09. Batee Linteung	-	-	-	1
10. Ateuk Lamphang	-	-	-	1
11. Ateuk Cut	-	-	-	1
12. Ateuk Blang Asan	-	-	-	1
13. Ateuk Mon Panah	-	-	-	1
14. Ateuk Lam Ura	-	-	-	1
15. Ateuk Lampeuot	-	-	-	1
16. Lamjamee Dayah	-	-	-	1
17. Lamjamee Lamkrak	-	-	-	1
18. Lam Urit	-	-	-	1
Jumlah	0	0	0	18

Sumber : Podes 2014

BAB 5 PERTANIAN



Tabel 5.1 Luas Tanam, Luas Panen, dan Rata-Rata Produksi Per Hektar Menurut Jenis Padi di Kecamatan Simpang Tiga Tahun 2017

Jenis Tanaman	Luas Tanam/ (Ha)	Luas Panen / (Ha)	Produksi/ (Ton)
(1)	(2)	(3)	(4)

01. Padi Sawah 2.251 2.152 14.956

02. Padi Ladang - - -

Sumber: Dinas Pertanian Tanaman Pangan dan Hortikultura Kabupaten Aceh Besar

Tabel 5.2 Luas Tanam, Luas Panen Dan Produksi Per Hektar Menurut Jenis Tanaman di Kecamatan Simpang Tiga Tahun 2017

Jenis Tanaman	Luas Tanam/ Ha	Luas Panen / Ha	Produksi/ Ton
(1)	(2)	(3)	(5)
01. Kacang Hijau	-	-	-
02. Jagung	-	-	-
03. Ubi Kayu	-	-	-
04. Kedelai	20	-	-
05. Kacang Tanah	-	-	-
06. Ubi Jalar	-	-	-
07. Bawang Merah	-	-	-
08. Cabe Merah	1	3	12
09. Tomat	-	-	-
10. Kacang Panjang	1	-	-
11. Terong	-	-	-
12. Cabe Rawit	-	-	-
13. Bayam	-	-	-
14. Kangkung	1	1	4
15. Timun	1	2	9
16. Semangka	-	-	-

Sumber: Dinas Pertanian Tanaman Pangan dan Hortikultura Kabupaten Aceh Besar

Tabel 5.3 Banyaknya Tanaman, Tanaman Produktif yang sedang Menghasilkan dan Produksi Menurut Jenis Tanaman di Kecamatan Simpang Tiga Tahun 2017

	Jenis Tanaman	Tanaman Tahun Ini (Btg)	Tanaman Produktif yg sdg menghasilkan (Btg)	Banyaknya Produksi (Kw)
	(1)	(2)	(3)	(4)
01.	Mangga	9.754	150	9
02.	Rambutan	1.917	767	8
03.	Langsat/Duku	2.158	-	-
04.	Jeruk Besar	58	35	1
05.	Jambu Biji	18	-	-
06.	Nenas	10	-	-
07.	Nangka	1.471	705	28
08.	Durian	798	-	-
09.	Sawo	498	30	5
10.	Pepaya	455	400	6
11.	Pisang	1.293	2.885	10
12.	Salak	-	-	-
13.	Manggis	-	-	-
14.	Sirsak	371	-	-
15.	Sukun	572	70	1
16.	Melinjo	1.358	1.358	23
17.	Jeruk Siam/Kepron	-	-	-
18.	Jambu Air	52	-	-
19.	Alpukat	-	-	-
20.	Belimbing	-	-	-

Sumber : Dinas Pertanian Tanaman Pangan dan Hortikultura Kabupaten Aceh Besar

Tabel 5.4. Jumlah dan Jenis Alat/ Mesin Pertanian (Alsintan) Menurut Jenis di Kecamatan Simpang Tiga Tahun 2017

Jenis Mesin Pertanian (Alsintan)	Jumlah
(1)	(2)
Pengolah Tanah/ Traktor	
- Roda Dua	19
- M i n i	-
- Sedang	-
- Besar	5
Pengolah Padi	
- Perontok/ Threser	37
- Pengering/ Dryer	-
- Pembersih/ Cleaner	-
- Penggilingan Besar	-
- Penggilingan Kecil	-
- Rice Miling	6

Sumber: Dinas Pertanian Tanaman Pangan dan Hortikultura Kabupaten Aceh Besar

Tabel 5.5 Luas Area dan Produksi Komoditi Menurut Jenis Tanaman di Kecamatan Simpang Tiga Tahun 2017

Jenis Tanaman	TBM (Ha)	TM (Ha)	TR (Ha)	Produksi (Ton)
(1)	(2)	(3)	(4)	(5)
01. Kelapa Dalam	45	141	5	101,52
02. Kelapa Hybrida	-	-	-	-
03. Kelapa Sawit	-	-	-	-
04. Cengkeh	-	5	2	2,5
05. Pala	-	-	-	-
06. Pinang	8	26	-	41,6
07. Kapuk/Randu	1	2	-	0,5
08. Kakao	21	10	-	7,0
09. Jambu Mete	-	-	-	-
10. Kemiri	2	10	-	6,5
11. L a d a	2	-	-	-
12. S a g u	2	19	-	4,94
13. A r e n	-	-	-	-
14. Cassiavera	-	-	-	-
15. Nil am	-	-	-	-
16. T e b u	-	-	-	-
17. Tembakau	-	-	-	-
18. K o p i	1	6	-	3

Sumber: Dinas Kehutanan dan Perkebunan Kabupaten Aceh Besar

Ket :

TBM = Tanaman Belum Menghasilkan

TM = Tanaman Menghasilkan

TR = Tanaman Rusak

Tabel 5.6 Jumlah Populasi Ternak Besar menurut Jenis Ternak di Kecamatan Simpang Tiga Tahun 2017

(Ekor)

Jenis Ternak	Jumlah
(1)	(2)
1. Sapi	5.869
2. Kerbau	1.957
3. Kuda	-

Sumber: Dinas Peternakan Kabupaten Aceh Besar

Tabel 5.7 Jumlah Populasi Ternak Kecil menurut Jenis Ternak di Kecamatan Simpang Tiga Tahun 2017

(Ekor)

Jenis Ternak	Jumlah
(1)	(2)
1. Kambing	3.908
2. Domba	249

Sumber: Dinas Peternakan Kabupaten Aceh Besar

Tabel 5.8 Jumlah Populasi Ternak Unggas menurut Jenis Unggas di Kecamatan Simpang Tiga Tahun 2017

(Ekor)

Jenis Unggas	Jumlah
(1)	(2)
1. Ayam Buras	255.145
2. Ayam Ras Petelur	-
3. Ayam Ras Pedaging	101.841
4. Itik	75.744

Sumber: Dinas Peternakan Kabupaten Aceh Besar

Tabel 5.9 Jumlah Pemotongan Ternak Besar di Kecamatan Simpang Tiga Tahun 2017

(Ekor)

Jenis Ternak	Jumlah
(1)	(4)
1. Sapi	962
2. Kerbau	359
3. Kuda	-

Sumber: Dinas Peternakan Kabupaten Aceh Besar

Tabel 5.10 Jumlah Pemotongan Ternak Kecil menurut Jenis Ternak di Kecamatan Simpang Tiga Tahun 2017

(Ekor)

Jenis Ternak	Jumlah
(1)	(4)
1. Kambing	2.138
2. Domba	95

Sumber: Dinas Peternakan Kabupaten Aceh Besar

Tabel 5.11 Jumlah Pemotongan Ternak Unggas menurut Jenis Unggas di Kecamatan Simpang Tiga Tahun 2017

(Ekor)

Jenis Ternak	Jumlah
(1)	(2)
1. Ayam Buras	3.459
2. Ayam Ras Petelur	-
3. Ayam Ras Pedaging	26.775
4. Itik	46.293

Sumber: Dinas Peternakan Kabupaten Aceh Besar

Tabel 5.12 Jumlah Produksi Daging Ternak menurut Jenis Ternak di Kecamatan Simpang Tiga Tahun 2017

(Kg)

Jenis Ternak	Produksi Daging
(1)	(2)
1. Sapi	44.821
2. Kerbau	32.425
3. Kambing	32.081
4. Domba	1.436
5. Ayam Buras	3.459
6. Ayam Ras Petelur	-
7. Ayam Ras Pedaging	26.775
8. Itik	46.293

Sumber: Dinas Peternakan Kabupaten Aceh Besar

Tabel 5.13 Jumlah Produksi Kulit Ternak menurut Jenis Ternak di Kecamatan Simpang Tiga Tahun 2017

(Lembar)

Jenis Ternak	Kulit
(1)	(2)
1. Sapi	1.154
2. Kerbau	431
3. Kambing	645
4. Domba	480

Sumber: Dinas Peternakan Kabupaten Aceh Besar

Tabel 5.14 Jumlah Produksi Telur menurut Jenis Ternak di Kecamatan Simpang Tiga Tahun 2017

(Kg)

Jenis Ternak	Produksi Telur
(1)	(2)

1. Ayam Buras

9.748

2. Ayam Ras Petelur

84

3. Itik

35.812

Sumber: Dinas Peternakan Kabupaten Aceh Besar

BAB 6
PERHUBUNGAN &
KOMUNIKASI



Tabel 6.1 Jenis Permukaan Jalan Utama Antar Gampong di Kecamatan Simpang Tiga Tahun 2015

Nama Gampong	Jenis Permukaan			
	Aspal	Diperkeras	Tanah	Dapat dilalui Kendaraan Roda 4
(1)	(2)	(3)	(4)	(5)
01. Tan Tuha	✓	-	-	✓
02. Blang Preh	✓	-	-	✓
03. Blang Miro	✓	-	-	✓
04. Bha Ulee Tutu	✓	-	-	✓
05. Lambunot	✓	-	-	✓
06. Lambatee	✓	-	-	✓
07. Nya	✓	-	-	✓
08. Krueng Mak	✓	-	-	✓
09. Batee Linteung	✓	-	-	✓
10. Ateuk Lamphang	✓	-	-	✓
11. Ateuk Cut	✓	-	-	✓
12. Ateuk Blang Asan	-	✓	-	✓
13. Ateuk Mon Panah	✓	-	-	✓
14. Ateuk Lam Ura	✓	-	-	✓
15. Ateuk Lampeuot	-	✓	-	✓
16. Lamjamee Dayah	✓	-	-	✓
17. Lamjamee Lamkrak	✓	-	-	✓
18. Lam Urit	✓	-	-	✓
Jumlah	16	2	-	18

Sumber : Penelusuran KSK

Tabel 6.2 Jenis Penerangan Jalan Utama Antar Gampong di Kecamatan Simpang Tiga Tahun 2015

Nama Gampong	Listrik diusahakan Pemeintah	Listrik Non Pemerintah	Tidak Ada Penerangan
(1)	(2)	(3)	(4)
01. Tan Tuha	✓	-	-
02. Blang Preh	✓	-	-
03. Blang Miro	✓	-	-
04. Bha Ulee Tutu	✓	-	-
05. Lambunot	✓	-	-
06. Lambatee	✓	-	-
07. Nya	✓	-	-
08. Krueng Mak	✓	-	-
09. Batee Linteung	✓	-	-
10. Ateuk Lamphang	✓	-	-
11. Ateuk Cut	✓	-	-
12. Ateuk Blang Asan	✓	-	-
13. Ateuk Mon Panah	✓	-	-
14. Ateuk Lam Ura	✓	-	-
15. Ateuk Lampeuot	✓	-	-
16. Lamjamee Dayah	✓	-	-
17. Lamjamee Lamkrak	✓	-	-
18. Lam Urit	✓	-	-
Total	18	-	-

Sumber : Penelusuran KSK

Tabel 6.3 Sarana Komunikasi yang dapat digunakan dalam Kecamatan Simpang Tiga Tahun 2017

Nama Gampong	Sarana Komunikasi		
	Radio	Televisi	Telepon / HP
(1)	(2)	(3)	(4)
01. Tan Tuha	✓	✓	✓
02. Blang Preh	✓	✓	✓
03. Blang Miro	✓	✓	✓
04. Bha Ulee Tutu	✓	✓	✓
05. Lambunot	✓	✓	✓
06. Lambatee	✓	✓	✓
07. Nya	✓	✓	✓
08. Krueng Mak	✓	✓	✓
09. Batee Linteung	✓	✓	✓
10. Ateuk Lamphang	✓	✓	✓
11. Ateuk Cut	✓	✓	✓
12. Ateuk Blang Asan	✓	✓	✓
13. Ateuk Mon Panah	✓	✓	✓
14. Ateuk Lam Ura	✓	✓	✓
15. Ateuk Lampeut	✓	✓	✓
16. Lamjamee Dayah	✓	✓	✓
17. Lamjamee Lamkrak	✓	✓	✓
18. Lam Urit	✓	✓	✓
Jumlah	18	18	18

Sumber : Penelusuran KSK

Tabel 6.4 Jumlah Kantor Pos Indonesia dan Fasilitas Telekomunikasi dalam Kecamatan Simpang Tiga Tahun 2017

Jenis Fasilitas	Jumlah
(1)	(2)
1 Kantor Pos Indonesia	-
2. Kantor Telekomunikasi	-
3. Warung Telekomunikasi	-
4. Warung Internet	-

Sumber :Penelusuran KSK

Tabel 6.5 Banyaknya Desa Menurut Keberadaan Base Transceiver Station (BTS) dan Sinyal Telepon Seluler di Kecamatan Simpang Tiga Tahun 2013

Nama Gampong	Keberadaan BTS	Kekuatan Sinyal Telepon Seluler		
		Kuat	Lemah	Tidak Ada
(1)		(2)	(3)	(4)
01. Tan Tuha	-	√	-	-
02. Blang Preh	-	√	-	-
03. Blang Miro	-	√	-	-
04. Bha Ulee Tutu	-	√	-	-
05. Lambunot	-	√	-	-
06. Lambatee	-	√	-	-
07. Nya	-	√	-	-
08. Krueng Mak	-	√	-	-
09. Batee Linteung	-	√	-	-
10. Ateuk Lamphang	√	√	-	-
11. Ateuk Cut	√	√	-	-
12. Ateuk Blang Asan	-	√	-	-
13. Ateuk Mon Panah	√	√	-	-
14. Ateuk Lam Ura	-	√	-	-
15. Ateuk Lampeuot	-	√	-	-
16. Lamjamee Dayah	√	√	-	-
17. Lamjamee Lamkrak	-	√	-	-
18. Lam Urit	-	√	-	-
Jumlah	4	18	0	0

Sumber : Podes 2014

Halaman Ini Sengaja Dikosongkan

<https://acehbesarkab.go.id>

BAB 7 PEREKONOMIAN



Tabel 7.1 Banyaknya Koperasi Menurut Jenisnya di Kecamatan Simpang Tiga Tahun 2013

Nama Gampong	K U D	Kopinkra	Kospin	Koperasi Lainnya
(1)	(2)	(3)	(3)	(4)
01. Tan Tuha	0	0	0	0
02. Blang Preh	0	0	0	0
03. Blang Miro	0	0	0	0
04. Bha Ulee Tutu	0	0	0	0
05. Lambunot	0	0	0	0
06. Lambatee	0	0	0	0
07. Nya	0	0	0	0
08. Krueng Mak	0	0	0	0
09. Batee Linteung	0	0	0	0
10. Ateuk Lamphang	0	0	0	0
11. Ateuk Cut	0	0	0	0
12. Ateuk Blang Asan	0	0	0	0
13. Ateuk Mon Panah	0	0	0	0
14. Ateuk Lam Ura	0	0	0	0
15. Ateuk Lampeuot	0	0	0	0
16. Lamjamee Dayah	0	0	0	0
17. Lamjamee Lamkrak	0	0	0	0
18. Lam Urit	0	0	0	0
Total	0	0	0	0

Sumber: Podes 2014

Tabel 7.2 Jumlah Kantor Pelayanan Nasabah Menurut Jenis Bank di Kecamatan Simpang Tiga Tahun 2013

Nama Gampong	Jenis Bank		
	Bank Umum Pemerintah	Bank Umum Swasta	Bank Perkreditan Rakyat
(1)	(5)	(6)	(7)
01. Tan Tuha	0	0	0
02. Blang Preh	0	0	0
03. Blang Miro	0	0	0
04. Bha Ulee Tutu	0	0	0
05. Lambunot	0	0	0
06. Lambatee	0	0	0
07. Nya	0	0	0
08. Krueng Mak	0	0	0
09. Batee Linteung	0	0	0
10. Ateuk Lamphang	0	0	0
11. Ateuk Cut	0	0	0
12. Ateuk Blang Asan	0	0	0
13. Ateuk Mon Panah	0	0	0
14. Ateuk Lam Ura	0	0	0
15. Ateuk Lampeuot	0	0	0
16. Lamjamee Dayah	0	0	0
17. Lamjamee Lamkrak	0	0	0
18. Lam Urit	0	0	0
Total	0	0	0

Sumber : Podes 2014

Tabel 7.3 Banyaknya Industri Kecil dan Mikro Menurut Jenis Bahan Baku di Kecamatan Simpang Tiga Tahun 2013

Nama Gampong	Industri dari kulit	Industri dari kayu	Industri logam mulia dan bahan dari logam	Industri anyaman
(1)	(2)	(3)	(4)	(5)
01. Tan Tuha	0	1	0	0
02. Blang Preh	0	0	0	0
03. Blang Miro	0	0	0	0
04. Bha Ulee Tutu	0	0	0	0
05. Lambunot	0	0	0	0
06. Lambatee	0	0	0	0
07. Nya	0	0	0	0
08. Krueng Mak	0	0	0	0
09. Batee Linteung	0	0	0	0
10. Ateuk Lamphang	0	0	0	0
11. Ateuk Cut	0	0	0	0
12. Ateuk Blang Asan	0	0	0	0
13. Ateuk Mon Panah	0	0	0	0
14. Ateuk Lam Ura	0	0	0	0
15. Ateuk Lampeuot	0	0	0	0
16. Lamjamee Dayah	0	0	0	0
17. Lamjamee Lamkrak	0	0	0	0
18. Lam Urit	0	0	0	0
Total	0	1	0	0

Lanjutan Tabel 7.3

Nama Gampong	Industri gerabah/ keramik/batu	Industri dari kain tenun	Industri makanan dan minuman	Industri lainnya
(1)	(6)	(7)	(8)	(9)
01. Tan Tuha	0	0	1	0
02. Blang Preh	0	0	1	0
03. Blang Miro	0	0	7	0
04. Bha Ulee Tutu	0	0	0	0
05. Lambunot	0	0	1	0
06. Lambatee	0	0	0	0
07. Nya	0	0	0	0
08. Krueng Mak	0	0	0	0
09. Batee Linteung	0	0	0	0
10. Ateuk Lamphang	0	0	0	0
11. Ateuk Cut	0	0	0	0
12. Ateuk Blang Asan	0	0	0	0
13. Ateuk Mon Panah	0	0	0	0
14. Ateuk Lam Ura	0	0	0	0
15. Ateuk Lampeuot	0	0	0	0
16. Lamjamee Dayah	0	0	2	0
17. Lamjamee Lamkrak	0	0	0	0
18. Lam Urit	0	0	0	0
Total	0	0	12	0

Sumber : Podes 2014

Tabel 7.4 Banyak Sarana Perekonomian Menurut Jenis Fasilitasnya di Kecamatan Simpang Tiga Tahun 2013

Nama Gampong	Mini Market	Restoran/Rumah Makan	Warung / Kedai Makanan Minuman	Toko / Warung Kelontong
(1)	(2)	(3)	(4)	(5)
01. Tan Tuha	0	0	2	0
02. Blang Preh	0	0	1	1
03. Blang Miro	0	0	1	0
04. Bha Ulee Tutu	0	0	0	0
05. Lambunot	0	0	3	4
06. Lambatee	0	0	0	0
07. Nya	0	0	0	0
08. Krueng Mak	0	0	12	0
09. Batee Linteung	0	0	0	0
10. Ateuk Lamphang	0	0	0	0
11. Ateuk Cut	0	0	0	0
12. Ateuk Blang Asan	0	0	0	0
13. Ateuk Mon Panah	0	0	3	0
14. Ateuk Lam Ura	0	0	0	0
15. Ateuk Lampeuot	0	0	0	0
16. Lamjamee Dayah	0	0	5	4
17. Lamjamee Lamkrak	0	0	2	3
18. Lam Urit	0	0	3	0
Total	0	0	32	12

Lanjutan Tabel 7.4

Nama Gampong	Hotel/ Penginapan	Pasar dengan Bangunan Permanen	Pasar dengan Bangunan Semi Permanen	Pasar Tanpa Bangunan	Keberadaan Kelompok Pertokoan
(1)	(6)	(7)	(8)	(9)	(10)
01. Tan Tuha	0	0	0	0	0
02. Blang Preh	0	0	0	0	0
03. Blang Miro	0	0	0	0	0
04. Bha Ulee Tutu	0	0	0	0	0
05. Lambunot	0	0	0	0	0
06. Lambatee	0	0	0	0	0
07. Nya	0	0	0	0	0
08. Krueng Mak	0	0	0	0	0
09. Batee Linteung	0	0	0	0	0
10. Ateuk Lamphang	0	0	0	0	0
11. Ateuk Cut	0	0	0	0	0
12. Ateuk Blang Asan	0	0	0	0	0
13. Ateuk Mon Panah	0	0	0	0	0
14. Ateuk Lam Ura	0	0	0	0	0
15. Ateuk Lampeuot	0	0	0	0	0
16. Lamjamee Dayah	0	0	0	0	0
17. Lamjamee Lamkrak	0	0	0	0	0
18. Lam Urit	0	0	0	0	0
Total	0	0	0	0	0

Sumber : Podes 2014

DATA

MENCERDASKAN BANGSA



Badan Pusat Statistik Kabupaten Aceh Besar
Jl. Jenderal Sudirman No.7 Kota Jantho 23911 Telp/Fax : (0651) 92177
website : acehbesarkab.bps.go.id email : bps1108@bps.go.id

