

# Kecamatan Marioriawa Dalam Angka

KATALOG/CATALOG : 1102001.7312060

*Marioriawa Subdistrict in Figures*  
2023

<https://soppengkab.bps.go.id>



**BADAN PUSAT STATISTIK  
KABUPATEN SOPPENG**  
*BPS - Statistics of Soppeng Regency*

# Kecamatan Marioriawa Dalam Angka

*Marioriawa Subdistrict in Figures*  
2023

<https://soppengkab.bps.go.id>



**BADAN PUSAT STATISTIK  
KABUPATEN SOPPENG**  
*BPS - Statistics of Soppeng Regency*

**Kecamatan Mario Riawa Dalam Angka  
Mario Riawa Subdistrict in Figures  
2023**

**Katalog/Catalogue: 1102001.7312060  
ISSN: 2828-8254  
Nomor Publikasi/Publication Number: 73120.2315**

**Ukuran Buku/Book Size: 17,6 X 25 cm  
Jumlah Halaman/Number of Pages: xxviii+97 halaman/pages**

**Penyusun Naskah/Writer:  
BPS Kabupaten Soppeng  
(Masukan Nama Unit Kerja dalam Bahasa Inggris)**

**Penyunting/Editor:  
BPS Kabupaten Soppeng  
(Masukan Nama Unit Kerja dalam Bahasa Inggris)**

**Pembuat Kover/Cover Designer:  
BPS Kabupaten Soppeng**

**Ilustrasi Kover/Cover Illustration:  
Keterangan dalam Bahasa Indonesia/Information in English**

**Penerbit/Publisher:  
BPS Kabupaten Soppeng/BPS-Statistics of Soppeng Regency**

**Pencetak/Printed By:  
BPS Kabupaten Soppeng/BPS-Statistics of Soppeng Regency**

**Sumber Ilustrasi/Illustration Source: -**

**Dilarang mengumumkan, mendistribusikan, mengkomunikasikan, dan/atau menggandakan sebagian atau seluruh isi buku ini untuk tujuan komersial tanpa izin tertulis dari BPS Kabupaten Soppeng**

**Prohibited to announce, distribute, communicate, and/or copy part of all this book for commercial purpose without permission from BPS-Statistics of Soppeng Regency**

**TIM PENYUSUN/TEAM MEMBERS**

**Pengarah/Director**

Muhlis SE. M.Si

**Penanggung Jawab/Persons in Charge**

Muhlis SE. M.Si

**Penyunting/Editors**

Ilham SE., MM.

**Pengolah Data dan Penulis Naskah/Data Processor and Writers**

M Reza Perdana S.Tr.Stat.

**Penata Letak/Layout Designers**

Mizar SE.

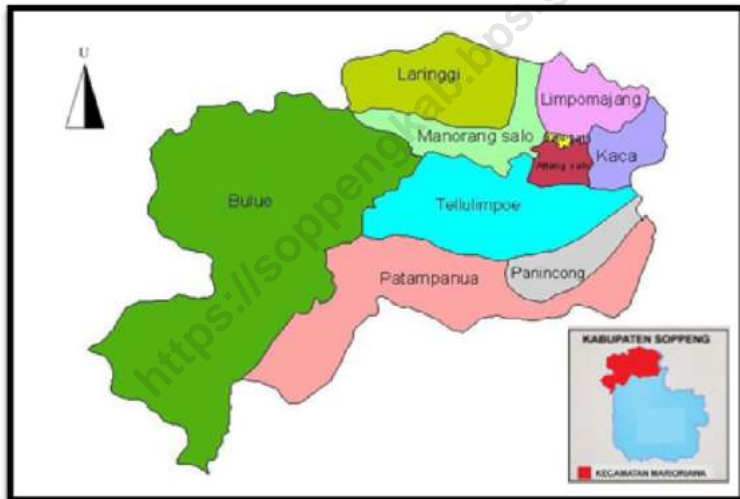


## **KONTRIBUTOR DATA/DATA CONTRIBUTORS**

1. Kementerian Agama/*Ministry of Religious Affair*
2. Kementerian Pendidikan dan Kebudayaan/*Ministry of Education and Culture*
3. Badan Meteorologi Klimatologi dan Geofisika/*Meteorological, Climatology, and Geophysical Agency*
4. Badan Pusat Statistik/*BPS-Statistics Indonesia*
5. Badan Kepegawaian dan Pengembangan Sumber Daya Manusia Kabupaten Soppeng/*Soppeng Regency Personnel and Human Resources Development Agency*
6. Kantor Desa/Kelurahan di Kecamatan Marioriawa/*Village/Kelurahan Office in Marioriawa District*
7. Kantor Dinas Kependudukan dan Catatan Sipil Kabupaten Soppeng/*Population and Civil Registration Agency of Soppeng Regency*



**PETA WILAYAH KECAMATAN MARIORIAWA**  
**MAP OF MARIORIAWA SUBDISTRICT**







**KEPALA BPS XXXXX**  
**CHIEF STATISTICIAN OF YYYYY**



**MUHLIS, SE, MSi**





## KATA PENGANTAR

Kecamatan Mariorawa Dalam Angka 2023 merupakan publikasi tahunan yang diterbitkan oleh BPS Kabupaten Soppeng. Disadari bahwa publikasi ini belum sepenuhnya memenuhi harapan pihak pemakai data khususnya para perencana, namun diharapkan dapat membantu melengkapi penyusunan rencana pembangunan di Kabupaten Soppeng.

Publikasi ini dapat terwujud berkat kerjasama dan bantuan dari berbagai pihak baik instansi pemerintah maupun swasta. Kepada semua pihak yang telah memberikan bantuan disampaikan penghargaan dan terima kasih yang sebesar-besarnya.

Walaupun publikasi ini telah disiapkan sebaik-baiknya, namun disadari masih ada kekurangan dan kesalahan yang terjadi. Untuk perbaikan publikasi ini, tanggapan dan saran yang bersifat konstruktif dari para pemakai sangat diharapkan

Watansoppeng , September 2023  
Kepala BPS  
Kabupaten Soppeng

**MUHLIS, SE, M.SI**



## **PREFACE**

*Marioriawa Subdistrict in Figures 2023 is an annual publication written by BPS-Statistics of Soppeng Regency. Honestly, this publication has not perfect yet and has not filled the user's hope, especially for the planners yet, but hopely it can help to equip compilation of development planning in this regency.*

*This comprehensive publication has been made possible with the assistance and contribution from several governmental institutions and private organizations. To all parties who have been involved in the preparation of this publication, I would like to express my sincerest appreciation and gratitude.*

*Comments and constructive suggestions for the improvement of this publication are always welcome.*

*Watansoppeng, September 2023*  
*Chief Statistician of*  
*Soppeng Regency*

**MUHLIS, SE, M.S.I**

## DAFTAR ISI/CONTENTS

	Halaman <i>Page</i>
Kata Pengantar/ <i>Preface</i> .....	xii
Daftar Isi/ <i>Contents</i> .....	xiii
Daftar Tabel/ <i>List of Tables</i> .....	xv
Daftar Gambar/ <i>List of Figures</i> .....	xxi
Penjelasan Umum/ <i>Explanatory Notes</i> .....	xxiii
Daftar Singkatan/ <i>List of Abbreviation</i> .....	xxv
1. Geografi dan Iklim/ <i>Geography and Climate</i> .....	1
2. Pemerintahan/ <i>Government</i> .....	11
3. Penduduk/ <i>Population</i> .....	21
4. Sosial dan Kesejahteraan Rakyat/ <i>Social and Welfare</i> .....	31
5. Pertanian/ <i>Agriculture</i> .....	59
6. Pariwisata, Transportasi, dan Komunikasi/ <i>Tourism, Transportation, and Communication</i> .....	73
7. Perbankan, Koperasi, dan Perdagangan/ <i>Banking, Cooperative, and Trade</i> 87	



## DAFTAR TABEL/LIST OF TABLES

	Halaman Page
<b>1. GEOGRAFI DAN IKLIM/GEOGRAPHY AND CLIMATE</b>	
<b>1.1 KEADAAN GEOGRAFI GEOGRAPHY CONDITION</b>	
1.1.1 Luas Daerah Menurut Desa/Kelurahan di Kecamatan Mariorawa, 2022 <i>Total Area by Villages/Kelurahan in Marioriawa Subdistrict, 2022.....</i>	8
1.1.2 Jarak ke Ibukota Kecamatan dan Ibukota Kabupaten/Kota Menurut Desa/Kelurahan di Kecamatan Marioriawa (km), 2022 <i>Distance to the Subdistrict Capital and Regency/Municipal Capital by Villages/Kelurahan in Marioriawa Subdistrict (km), 2022 .....</i>	9
<b>1.2 KEADAAN IKLIM CLIMATE CONDITION</b>	
1.2.1 Pengamatan Unsur Iklim Menurut Bulan di Stasiun, 2022 <i>Observation of Climate Elements by Month at Station, 2022 .....</i>	10
<b>2. PEMERINTAHAN/GOVERNMENT</b>	
<b>2.1 WILAYAH ADMINISTRATIF ADMINISTRATIVE AREA</b>	
2.1.1 Jumlah Rukun Warga (RW) dan Rukun Tetangga (RT) Menurut Desa/Kelurahan di Kecamatan Mariorawa, 2022 <i>Number of Rukun Warga and Rukun Tetangga by Villages/ Kelurahan in Marioriawa Subdistrict, 2022 .....</i>	18
<b>2.2 SUMBER DAYA MANUSIA HUMAN RESOURCES</b>	
2.2.1 Jumlah Pegawai Negeri Sipil Menurut Pemerintah Daerah dan Jenis Kelamin, 2022 <i>Number of Civil Servants by Local Government and Sex, 2022 .....</i>	19
2.2.2 Jumlah Pegawai Negeri Sipil Pemerintah Daerah Kecamatan XX Menurut Tingkat Pendidikan dan Jenis Kelamin, 2022 <i>Number of Civil Servants of XX District Government by Educational Level and Sex, 2022 .....</i>	20



**3. PENDUDUK/POPULATION**

3.1	Penduduk Distribusi Persentase Penduduk Kepadatan Penduduk Rasio Jenis Kelamin Penduduk Menurut Desa/Kelurahan di Kecamatan Marioriawa 2022 <i>Population Percentage Distribution of Population Population Density and Population Sex Ratio by Villages/Kelurahan in Marioriawa Subdistrict 2022 .....</i>	28
3.2	Jumlah Penduduk Menurut Kelompok Umur dan Jenis Kelamin di Kecamatan Marioriawa 2022 <i>Population by Age Groups and Sex in Marioriawa Subdistrict 2022 ....</i>	30

**4. SOSIAL DAN KESEJAHTERAAN RAKYAT/SOCIAL AND WELFARE**

**4.1 PENDIDIKAN  
EDUCATION**

4.1.1	Banyaknya Desa <sup>1</sup> /Kelurahan yang Memiliki Fasilitas Sekolah Menurut Tingkat Pendidikan di Kecamatan Marioriawa, 2020–2022 <i>Number of Villages<sup>1</sup>/Kelurahan Having Educational Facilities by Educational Level in Marioriawa Subdistrict, 2020–2022 .....</i>	38
4.1.2	Jumlah Sekolah Menurut Tingkat Pendidikan di Kecamatan Marioriawa, 2021/2022 dan 2022/2023 <i>Number of Schools by Educational Level in Marioriawa Subdistrict, 2021/2022 and 2022/2023 .....</i>	39
4.1.3	Jumlah Guru Menurut Tingkat Pendidikan di Kecamatan Marioriawa, 2021/2022 dan 2022/2023 <i>Number of Teachers by Educational Level in Marioriawa Subdistrict, 2021/2022 and 2022/2023 .....</i>	40
4.1.4	Jumlah Murid Menurut Tingkat Pendidikan di Kecamatan Marioriawa, 2021/2022 dan 2022/2023 <i>Number of Pupils by Educational Level in Marioriawa Subdistrict, 2021/2022 and 2022/2023 .....</i>	41

**4.2 KESEHATAN  
HEALTH**

4.2.1	<p>Banyaknya Desa<sup>1</sup>/Kelurahan yang Memiliki Sarana Kesehatan Menurut Jenis Sarana Kesehatan di Kecamatan Marioriawa, 2020–2022 <i>Number of Villages<sup>1</sup>/Kelurahan Health Facilities by Type of Health Facilities in Marioriawa Subdistrict, 2020–2022.....</i></p>	42
4.2.2	<p>Banyaknya Warga Penderita Kekurangan Gizi Menurut Desa/Kelurahan di Kecamatan Marioriawa, 2022 <i>Number of People with Malnutrition by Villages/Kelurahan in Marioriawa Subdistrict, 2022.....</i></p>	43
<b>4.3</b>	<b>PERUMAHAN DAN LINGKUNGAN HOUSING AND ENVIRONMENT</b>	
4.3.1	<p>Banyaknya Desa<sup>1</sup>/Kelurahan Menurut Sumber Air Minum Sebagian Besar Keluarga di Kecamatan Marioriawa, 2020–2022 <i>Number of Villages<sup>1</sup>/Kelurahan by Drinking Water Source of Majority Family in Marioriawa Subdistrict, 2020–2022.....</i></p>	44
4.3.2	<p>Banyaknya Keluarga Menurut Desa/Kelurahan dan Jenis Pengguna Listrik di Kecamatan Marioriawa, 2022 <i>Number of Family by Villages/Kelurahan and Type of Electricity Consumer in Marioriawa Subdistrict, 2022.....</i></p>	45
4.3.3	<p>Banyaknya Desa<sup>1</sup>/Kelurahan Menurut Sumber Penerangan Jalan Utama Desa/Kelurahan di Kecamatan Marioriawa, 2020–2022 <i>Number of Villages<sup>1</sup>/Kelurahan by Source of Villages/Kelurahan's Main Street Illumination in Marioriawa Subdistrict, 2020–2022.....</i></p>	46
4.3.4	<p>Banyaknya Desa<sup>1</sup>/Kelurahan Menurut Penggunaan Fasilitas Tempat Buang Air Besar Sebagian Besar Keluarga di Kecamatan Marioriawa, 2020–2022 <i>Number of Villages<sup>1</sup>/Kelurahan by Toilet Facility Used by Majority Family in Marioriawa Subdistrict, 2020–2022.....</i></p>	47
4.3.5	<p>Banyaknya Desa/Kelurahan Menurut Jenis Bahan Bakar untuk Memasak yang Digunakan Sebagian Besar Keluarga di Kecamatan Marioriawa, 2022 <i>Number of Villages/Kelurahan by Type of Cooking Fuel Used by Majority Family in Marioriawa Subdistrict, 2022.....</i></p>	48
<b>4.4</b>	<b>AGAMA DAN SOSIAL LAINNYA RELIGION AND OTHER SOCIAL AFFAIRS</b>	

4.4.1	Jumlah Tempat Peribadatan Menurut Desa/ Kelurahan di Kecamatan Marioriawa, 2022 <i>Number of Worship Places by Villages/Kelurahan in Marioriawa Subdistrict, 2022</i> .....	49
4.4.2	Banyaknya Kejadian Bencana Alam Menurut Desa/Kelurahan dan Jenis Bencana Alam di Kecamatan Marioriawa, 2021 <i>Number of Natural Disaster Events by Villages/Kelurahan and Type of Natural Disaster in Marioriawa Subdistrict, 2021</i> .....	50
4.4.3	Banyaknya Korban Jiwa Akibat Bencana Alam Menurut Desa/Kelurahan dan Jenis Bencana Alam di Kecamatan Marioriawa, 2021 <i>Number of Fatalities Due to Natural Disasters by Villages/Kelurahan and Type of Natural Disaster in Marioriawa Subdistrict, 2021</i> .....	53
4.4.4	Keberadaan Fasilitas/Upaya Antisipasi/Mitigasi Bencana Alam Menurut Desa/Kelurahan di Kecamatan Marioriawa, 2022 <i>Existence of Facilities/Efforts for Anticipation/Mitigation of Natural Disasters by Villages/Kelurahan by Villages/Kelurahan in Marioriawa Subdistrict, 2022</i> .....	56
4.4.5	Banyaknya Desa/Kelurahan yang Memiliki Kelompok Kegiatan Olahraga Menurut Jenis Olahraga dan Ketersediaan Fasilitas/ Lapangan Olahraga di Kecamatan Marioriawa, 2022 <i>Number of Villages/Kelurahan Having Sport Activities Groups by Type of Sport and Availability of Sport Facilities/Fields in Marioriawa Subdistrict, 2022</i> .....	58
<b>5.</b>	<b>PERTANIAN/AGRICULTURE</b>	
5.1	Luas Panen Tanaman Sayuran dan Buah- buahan Semusim Menurut Jenis Tanaman di Kecamatan Marioriawa (ha), 2019–2022 <i>Harvested Area of Seasonal Vegetables and Fruits by Kind of Plant in Marioriawa Subdistrict (ha), 2019–2022</i> .....	66
5.2	Produksi Tanaman Sayuran dan Buah-buahan Semusim Menurut Jenis Tanaman di Kecamatan Marioriawa (kuintal), 2019–2022 <i>Production of Seasonal Vegetables and Fruits by Kind of Plant in Marioriawa Subdistrict (quintal), 2019–2022</i> .....	67

5.3	Luas Panen Tanaman Biofarmaka Menurut Jenis Tanaman di Kecamatan Marioriawa (m <sup>2</sup> ), 2019–2022 <i>Harvested Area of Medicinal Plants by Kind of Plant in Marioriawa Subdistrict (m<sup>2</sup>), 2019–2022.....</i>	68
5.4	Produksi Tanaman Biofarmaka Menurut Jenis Tanaman di Kecamatan Marioriawa (kg), 2019–2022 <i>Production of Medicinal Plants by Kind of Plant in Marioriawa Subdistrict (kg), 2019–2022.....</i>	69
5.5	Luas Panen Tanaman Hias Menurut Jenis Tanaman di Kecamatan Marioriawa (m <sup>2</sup> ), 2019–2022 <i>Harvested Area of Ornamental Plants by Kind of Plant in Marioriawa Subdistrict (m<sup>2</sup>), 2019–2022.....</i>	70
5.6	Produksi Tanaman Hias Menurut Jenis Tanaman di Kecamatan Marioriawa (tangkai), 2019–2022 <i>Production of Ornamental Plants by Kind of Plant n Marioriawa Subdistrict (stalks), 2019–2022.....</i>	71
5.7	Produksi Buah-Buahan dan Sayuran Tahunan Menurut Jenis Tanaman di Kecamatan Marioriawa (kuintal), 2019–2022 <i>Production of Annual Fruits and Vegetables by Kind of Plant in Marioriawa Subdistrict (quintal), 2019–2022.....</i>	72
<b>6.</b>	<b>PARIWISATA, TRANSPORTASI, DAN KOMUNIKASI/TOURISM, TRANSPORTATION, AND COMMUNICATION</b>	
<b>6.1</b>	<b>PARIWISATA TOURISM</b>	
6.1.1	Jumlah Sarana Akomodasi Menurut Desa/Kelurahan dan Jenis Akomodasi di Kecamatan Marioriawa, 2022 <i>Number of Accomodation Facilities by Villages/Kelurahan and Type of Accomodation in Marioriawa Subdistrict, 2022.....</i>	80
<b>6.2</b>	<b>TRANSPORTASI TRANSPORTATION</b>	
6.2.1	Prasarana dan Sarana Transportasi Antar Desa/Kelurahan Menurut Desa/Kelurahan di Kecamatan Marioriawa, 2022 <i>Inter-Villages/Kelurahan Transportation Infrastructure and Facilities by Villages/Kelurahan in Marioriawa Subdistrict, 2022.....</i>	81

**6.3 KOMUNIKASI  
COMMUNICATION**

6.2.2	Keberadaan Kantor Pos/Pos Pembantu/Rumah Pos, Pos Keliling, dan Perusahaan/Agen Jasa Ekspedisi Swasta Menurut Desa/Kelurahan di Kecamatan Marioriawa, 2022 <i>Number of Post Office/Subsidiary of Post Office, Mobile Portal Service, Private Expedition Service Company by Villages/Kelurahan in Marioriawa Subdistrict, 2022.....</i>	83
6.3.1	Jumlah Menara Telepon seluler dan Operator Layanan Komunikasi Telepon Seluler Menurut Desa/ Kelurahan di Kecamatan Marioriawa, 2022 <i>Number of Base Transceiver Station (BTS) and Cellular Phone Communication Service Operators by Villages/Kelurahan in Marioriawa Subdistrict, 2022 .....</i>	84
6.3.2	Kekuatan Sinyal Telepon Seluler dan Jenis Sinyal Internet Telepon Seluler Menurut Desa/Kelurahan di Kecamatan Marioriawa, 2022 <i>The Strenght of Celular Phone Signal by Villages/Kelurahan in Marioriawa Subdistrict, 2022 .....</i>	85
<b>7. PERBANKAN, KOPERASI, DAN PERDAGANGAN/BANKING, COOPERATIVE, AND TRADE</b>		
7.1	Banyaknya Sarana Lembaga Keuangan Bank Menurut Desa/ Kelurahan dan Jenis Bank di Kecamatan Marioriawa, 2022 <i>Number of Bank by Villages/Kelurahan and Type of Bank in Marioriawa Subdistrict, 2022 .....</i>	94
7.2	Banyaknya Koperasi Aktif Menurut Menurut Desa/Kelurahan dan Jenis Koperasi di Kecamatan Marioriawa, 2022 <i>Number of Cooperative by Villages/Kelurahan and Type of Cooperative in Marioriawa Subdistrict, 2022.....</i>	95
7.3	Banyaknya Sarana Perdagangan Menurut Desa/Kelurahan dan Jenis Sarana Perdagangan di Kecamatan Marioriawa, 2022 <i>Number of Trade Facilities by Villages/Kelurahan and Type of Trade Facilities in Marioriawa Subdistrict, 2022.....</i>	97

## DAFTAR GAMBAR/LIST OF FIGURES

		Halaman Page
1.1	Luas Daerah menurut Desa/Kelurahan (%), 2022 ..... <i>Total Area by Village/Kelurahan (%), 2022.....</i>	6
1.2	Jarak ke Ibukota Kecamatan Menurut Desa/ Kelurahan di Kecamatan Mariorawa (km), 2022 ..... <i>Distance to the Subdistrict Capital by Village/Kelurahan in Mariorawa Subdistrict (km), 2022.....</i>	7
2.1	Jumlah Rukun Warga (RW) Menurut Desa/ Kelurahan di Kecamatan Mariorawa, 2022 ..... <i>Number of Rukun Warga by Villages1/Kelurahan in Mariorawa Subdistrict, 2022.....</i>	16
2.2	Jumlah PNS Menurut Pemerintahan Daerah dan Jenis Kelamin, 2022 ..... <i>Number of Civil Servants by Local Government and Sex, 2022 .....</i>	17
3.1	Jumlah Penduduk Menurut Desa/Kelurahan di Kecamatan Mariorawa, 2022 ..... <i>Total Population by Villages/Kelurahan in Mariorawa Subdistrict, 2022.....</i>	26
3.2	Kepadatan Penduduk Menurut Desa/Kelurahan di Kecamatan Mariorawa, 2022 ..... <i>Population Density by Villages/Kelurahan in Mariorawa Subdistrict, 2022.....</i>	27
4.1	Jumlah Sekolah di Kecamatan Mariorawa, 2022 ..... <i>Number of Schools in Mariorawa Subdistrict, 2022.....</i>	36
4.2	Banyaknya Desa1/Kelurahan yang Memiliki Sarana Kesehatan di Kecamatan Mariorawa, 2021–2022	

	..... <i>Number of Villages1/Kelurahan Health Facilities in Marioriawa Subdistrict, 2021-2022</i> .....	37
5.1	Luas Panen Tanaman Sayuran dan Buah-buahan Semusim Menurut Jenis Tanaman di Kecamatan Marioriawa (ha), 2022 ..... <i>Harvested Area of Seasonal Vegetables and Fruits by Kind of Plant in Marioriawa Subdistrict (ha), 2022</i> .....	64
5.2	Produksi Tanaman Sayuran dan Buah-buahan Semusim Menurut Jenis Tanaman di Kecamatan Marioriawa (kuintal), 2019–2022 ..... <i>Production of Seasonal Vegetables and Fruits by Kind of Plant in Donri-Donri Subdistrict (quintal), 2019–2022</i> .....	65
6.1	Jumlah Sarana Akomodasi di Kecamatan Donri-Donri, 2022 ..... <i>Number of Accomodation Facilities in Donri-Donri Subdistrict, 2022</i> ..	78
6.2	Jumlah Menara Telepon Seluler di Kecamatan Donri-Donri, 2022 ..... <i>Number of Base Transceiver Station (BTS) in Donri-Donri Subdistrict, 2022</i> .....	79
7.1	Persentase Koperasi Aktif di Kecamatan Marioriawa, 2022 ..... <i>Percentage of Cooperative in Marioriawa Subdistrict, 2022</i> .....	92
7.2	Persentase Sarana Pedagangan di Kecamatan Marioriawa, 2022 ..... <i>Percentage of Trade Facilities in Marioriawa Subdistrict, 2022</i> .....	93

## PENJELASAN UMUM/EXPLANATORY NOTES

Tanda-tanda, satuan-satuan, dan lain-lainnya yang digunakan dalam publikasi ini adalah sebagai berikut:

*Symbols, measurement units, and acronyms which are used in this publication, are as follows:*

### 1. TANDA-TANDA/SYMBOLS

Data tidak tersedia/ <i>Data not available</i> .....	: ...
Tidak ada atau nol / <i>Null or zero</i> .....	: -
Data dapat diabaikan/ <i>Data negligible</i> .....	: 0
Tanda decimal/ <i>Decimal point</i> .....	: ,
Data tidak dapat ditampilkan/ <i>Not applicable</i> .....	: NA
Angka estimasi/ <i>Estimated figures</i> .....	: e
Angka diperbaiki/ <i>Revised figures</i> .....	: r
Angka sementara/ <i>Preliminary figures</i> .....	: x
Angka sangat sementara/ <i>Very preliminary figures</i> .....	: xx
Angka sangat sangat sementara/ <i>Very very preliminary figures</i> .....	: xxx

### 2. SATUAN/UNITS

barel/ <i>barrel</i> .....	: 158,99 liter/ <i>litres</i> = 1/6,2898 m <sup>3</sup>
hektar (ha)/ <i>hectare (ha)</i> .....	: 10 000 m <sup>2</sup>
kilometer (km)/ <i>kilometres (km)</i> .....	: 1 000 meter/ <i>meters (m)</i>
knot/ <i>knot</i> .....	: 1,8523 km/jam ( <i>km/hour</i> )
kuintal/ <i>quintal</i> .....	: 100 kg
KWh .....	: 1 000 Watt hour
MWh .....	: 1 000 KWh
liter (untuk beras)/ <i>litre (for rice)</i> .....	: 0,80 kg
MMSCF .....	: 1/35,3 m <sup>3</sup>
metrik ton (m.ton)/ <i>metric ton (m. ton)</i> .....	: 0,98421 long ton = 1 000 kg
ons/ <i>ounce</i> .....	: 28,31 gram/ <i>grams</i>
ton .....	: 1 000 kg

Satuan lain: buah, dus, butir, helai/lembar, kaleng, batang, pulsa, ton kilometer (ton-km), jam, menit, persen (%).

*Other units: unit, pack, pieces, sheet, tin, pulse, ton-kilometres(ton-km), hour, minute, percent (%).*

Perbedaan angka di belakang koma disebabkan oleh pembulatan angka.

*The difference in decimal numbers is caused by rounding.*





## DAFTAR SINGKATAN/LIST OF ABBREVIATION

SI	: Stasiun Iklim/ <i>Climate Station</i>
SMPK	: Stasiun Meterologi Pertanian Khusus/ <i>Special Agricultural Meteorological Station</i>
t.t	: Tempat tidur/ <i>Bed</i>
BCG	: Bacillus Calmette Guerin
DPT	: Difteri, Pertusis, Tetanus/ <i>Diphtheria, Tetanus, and Pertussis</i>
TT	: Tetanus Toxoid
IOT	: Industri Obat Tradisional/ <i>Traditional Medicine Industry</i>
IKOT	: Industri Kecil Obat Tradisional/ <i>Traditional Medicine Small Industry</i>
Alkes	: Alat kesehatan/ <i>Health Kits</i>
PKRT	: Perbekalan Kesehatan Rumah tangga/ <i>Household Health Logistics</i>
Kompl	: Komplemen/ <i>Complement</i>
IRTP	: Industri Pangan Produksi Rumah Tangga/ <i>Foods Home Industry</i>
PBF	: Pedagang Besar Farmasi/ <i>Pharmacy Whole-seller</i>
GFK	: Gudang Farmasi Kab/Kota/Regency/ <i>Municipality Pharmacy Warehouse</i>
RB	: Rumah Bersalin/ <i>Delivery House</i>
Pustu	: Puskesmas pembantu/ <i>Auxiliary Public Health Center</i>
BP	: Balai Pengobatan/ <i>Polyclinic</i>
TPS	: Tempat Pembuangan Sampah Sementara / <i>landfill</i>
Jamkesmas	: Jaminan kesehatan masyarakat miskin/ <i>Poor public health insurance</i>
PJKMU	: Program Jaminan Kesehatan Masyarakat Umum/ <i>General Public Health Insurance Program</i>
SIUP	: Surat Ijin Usaha Perdagangan/ <i>Trading Permission Letter</i>
TDP	: Tanda Daftar Perusahaan/ <i>Company Registration Identity</i>
API	: Angka Pengenal Importir/ <i>Importer's Identity Number</i>



# BAB 1

*Chapter 1*

# Geografis

---

*Geography*

<https://soppengkab.bps.go.id>





**PENJELASAN TEKNIS**

1. Informasi terkait luas wilayah desa/kelurahan dalam satuan km<sup>2</sup>.
2. Kecamatan adalah sebuah pembagian wilayah administratif negara Indonesia di bawah Kabupaten atau Kota. Sebuah kecamatan dipimpin oleh seorang camat dan dipecah kepada beberapa kelurahan dan desa-desa.
3. Kelurahan adalah pembagian wilayah administratif di Indonesia dibawah kecamatan. Kelurahan merupakan wilayah kerja lurah sebagai perangkat daerah kota. Kelurahan dipimpin oleh seorang lurah yang berstatus sebagai Pegawai Negeri Sipil. Kelurahan merupakan unit pemerintahan terkecil setingkat dengan desa. Berbeda dengan desa, kelurahan memiliki hak mengatur wilayahnya lebih terbatas.
4. Desa adalah desa dan desa adat atau yang disebut dengan nama lain, selanjutnya disebut Desa, adalah kesatuan masyarakat hukum yang memiliki batas wilayah yang berwenang untuk mengatur dan mengurus urusan pemerintahan, kepentingan masyarakat setempat berdasarkan prakarsa masyarakat, hak asal-usul, dan/atau hak tradisional yang diakui dan dihormati dalam sistem pemerintahan Negara Kesatuan Republik Indonesia

**TECHNICAL NOTES**

1. *Information related to the area of the desa/kelurahan is in km<sup>2</sup>.*
2. *Kecamatan is a division of the administrative territory of Indonesia under regencies or cities. A sub-district is led by a sub-district leader and is divided into several sub-districts and villages.*
3. *Kelurahan is the division of administrative areas in Indonesia under sub-districts. Kelurahan is the work area of the lurah as an apparatus for the city area. The village is led by a lurah who has the status of a Civil Servant. Kelurahan is the smallest government unit at the village level. Unlike village, kelurahan has a more limited right to regulate its territory.*
4. *Desa is a village and traditional village or other names, hereinafter referred to as Village, is a legal community unit that has territorial boundaries that are authorized to regulate and manage government affairs, the interests of the local community based on community initiatives, rights of origin, and/or or traditional rights that are recognized and respected in the system of government of the Unitary State of the Republic of Indonesia*
5. *Kabupaten is the division of administrative territory in Indonesia after the province, which is led by a bupati. In addition to districts, the division of administrative areas*

5. Kabupaten adalah pembagian wilayah administratif di Indonesia setelah provinsi, yang dipimpin oleh seorang bupati. Selain kabupaten, pembagian wilayah administratif setelah provinsi adalah kota. Secara umum, baik kabupaten dan kota memiliki wewenang yang sama.
  6. Iklim adalah kondisi rata-rata cuaca berdasarkan waktu yang panjang untuk suatu lokasi.
- after the province is kota. In general, both kabupaten and kota have the same authority.*
6. *Iklim is the average weather conditions based on a long time for a location.*

<https://soppengkab.bps.go.id>

**ULASAN**

Kecamatan Marioriawa memiliki luas wilayah 320 yang terbagi ke dalam 10 wilayah Desa/Kelurahan. Desa/Kelurahan yang memiliki wilayah terluas yaitu Bulue dengan luas 106 km<sup>2</sup>.

Jarak Desa/Kelurahan ke ibu kota kecamatan juga bervariasi dengan Patampanua yang terjauh berjarak 12 km.

**DESCRIPTION**

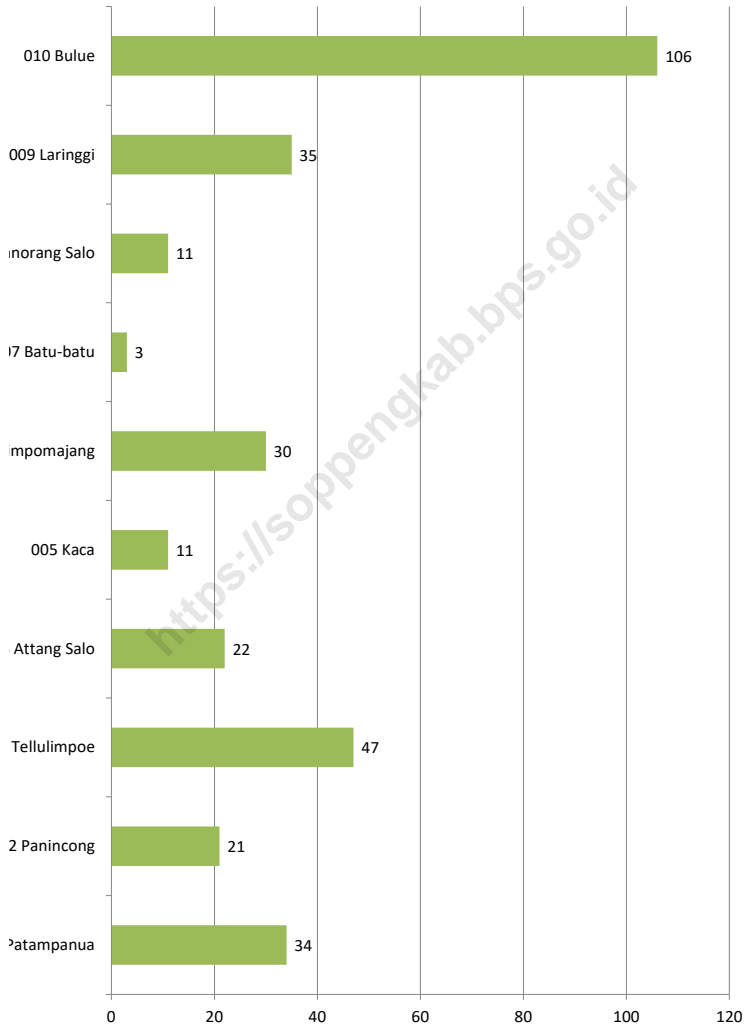
*Subdistrict Marioriawa has an area of 320 which is divided into 10 Village/Kelurahan. Desa/Kelurahan that have the widest area are Bulue with an area of 106 km<sup>2</sup>*

*The distance of the village/sub-district to the sub-district capital also varies with Patampanua as the farthest wich is 35 km.*

<https://soppengkab.bps.go.id>



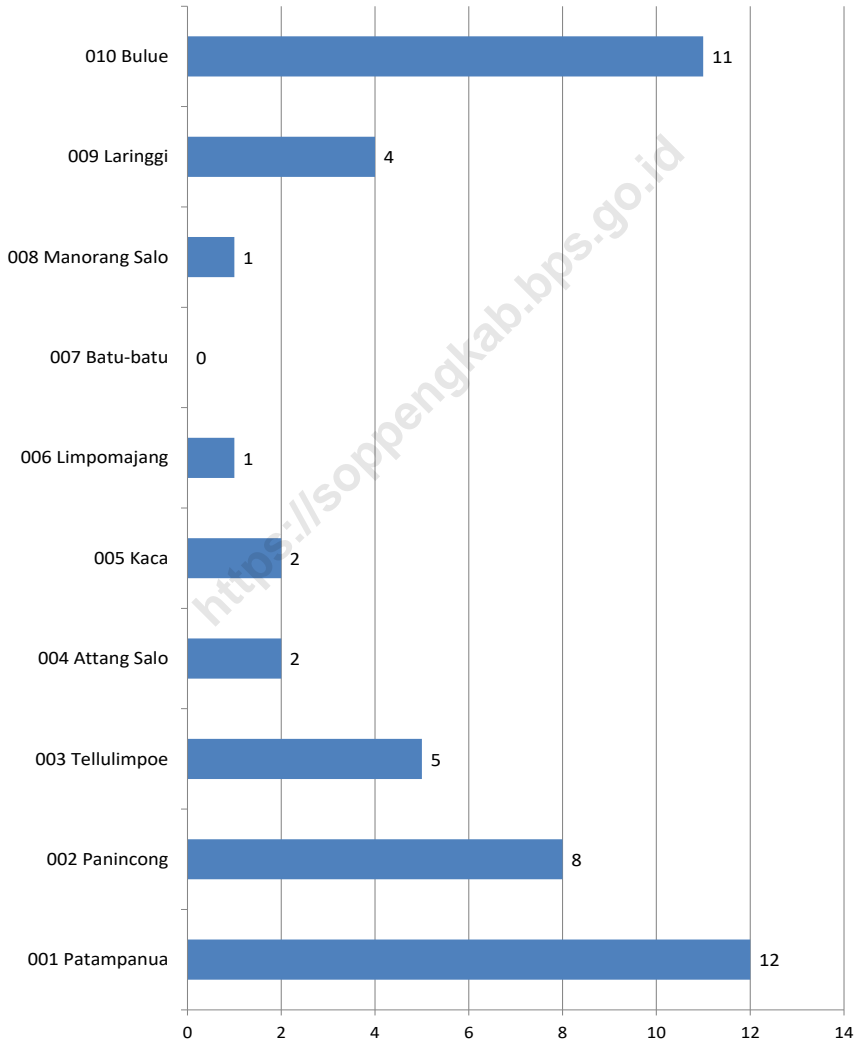
**Gambar 1.1** Luas Daerah menurut Desa/Kelurahan (%), 2022  
**Figures** Total Area by Village/Kelurahan (%), 2022



Sumber/Source : ....

**Gambar** 1.2  
**Figures**

**Jarak ke Ibukota Kecamatan Menurut Desa/Kelurahan di Kecamatan Mariorawa (km), 2022**  
***Distance to the Subdistrict Capital by Village/Kelurahan in Marioriawa Subdistrict (km), 2022***



Sumber/Source: ...

## 1.1 KEADAAN GEOGRAFI GEOGRAPHY CONDITION

**Tabel 1.1.1** Luas Daerah Menurut Desa/Kelurahan di Kecamatan Mariorawa, 2022  
**Table 1.1.1** Total Area by Villages/Kelurahan in Marioriawa Subdistrict, 2022

Desa/Kelurahan Village/Kelurahan	Luas Total Area (km <sup>2</sup> /sq.km)	Persentase terhadap Luas Kecamatan Percentage to Subdistrict Area
(1)	(2)	(3)
001 Patampanua	34	10,62
002 Panincong	21	6,56
003 Tellulimpoe	47	14,69
004 Attang Salo	22	6,87
005 Kaca	11	3,44
006 Limpomajang	30	9,37
007 Batu-batu	3	0,94
008 Manorang Salo	11	3,44
009 Laringgi	35	10,94
010 Bulue	106	33,13
<b>Marioriawa</b>	<b>320</b>	<b>100</b>

Catatan/Note: ...

Sumber/Source: Kantor Desa/Kelurahan di Kecamatan Marioriawa/Villages/Urban Villages Office in Marioriawa Subdistrict

**Tabel** 1.1.2  
**Table**

**Jarak ke Ibukota Kecamatan dan Ibukota Kabupaten/Kota Menurut Desa/Kelurahan di Kecamatan Mariorawa (km), 2022**  
***Distance to the Subdistrict Capital and Regency/Municipal Capital by Villages/Kelurahan in Mariorawa Subdistrict (km), 2022***

<b>Desa/Kelurahan</b> <b>Village/Kelurahan</b>	<b>Jarak ke Ibukota Kecamatan</b> <b>Distance to Subdistrict Capital</b>	<b>Jarak ke Ibukota Kabupaten/ Kota</b> <b>Distance to Regency/Municipal Capital</b>
(1)	(2)	(3)
001 Patampanua	12	24
002 Panincong	8	22
003 Tellulimpoe	5	24
004 Attang Salo	2	27
005 Kaca	2	28
006 Limpomajang	1	30
007 Batu-batu	0	29
008 Manorang Salo	1	30
009 Laringgi	4	34
010 Bulue	11	41

Catatan/Note: ...

Sumber/Source: BPS, Pendataan Potensi Desa (Podes) 2021/BPS-Statistics Indonesia, Village Potential Data Collecting 2021

## 1.2 KEADAAN IKLIM CLIMATE CONDITION

**Tabel** 1.2.1 **Pengamatan Unsur Iklim Menurut Bulan di Stasiun, 2022**  
**Table** *Observation of Climate Elements by Month at Station, 2022*

Bulan Month	Jumlah Curah Hujan Number of Precipitation (mm)	Jumlah Hari Hujan (hari) Number of Rainy Days (day)
(1)	(2)	(3)
Januari/January	...	...
Februari/February	...	...
Maret/March	...	...
April/April	...	...
Mei/May	...	...
Juni/June	...	...
Juli/July	...	...
Agustus/August	...	...
September/September	...	...
Oktober/October	...	...
November/November	...	...
Desember/December	...	...

Catatan/Note: ...

Sumber/Source: ...

# BAB 2

*Chapter 2*

# Pemerintahan

---

*Government*

<https://soppengkab.bps.go.id>





**PENJELASAN TEKNIS**

1. Pegawai Negeri Sipil (disingkat PNS) adalah pegawai yang telah memenuhi syarat yang ditentukan, diangkat oleh pejabat yang berwenang dan disertai tugas dalam suatu jabatan negeri, atau disertai tugas negara lainnya, dan digaji berdasarkan peraturan perundang-undangan yang berlaku.
2. Pendidikan Tertinggi yang Ditamatkan mencakup mereka yang meninggalkan sekolah setelah mengikuti pelajaran pada kelas tertinggi suatu tingkatan sekolah sampai akhir dengan mendapatkan tanda tamat/ijazah baik sekolah negeri maupun swasta. Pada tingkat sekolah dasar sampai dengan sekolah lanjutan atas, seseorang yang belum mengikuti pelajaran pada kelas tertinggi, tetapi jika mengikuti ujian dan lulus, dianggap tamat. Untuk tingkat akademi/universitas adalah mereka yang mendapat gelar Sarjana Muda/Sarjana.
3. Jenis Kelamin diisi sesuai jenis kelamin pada dokumen KK/KTP yang dimiliki. Jika tidak dapat menunjukkan dokumen KK/KTP, isikan jenis kelamin berdasarkan pengakuan penduduk.
4. Rukun Tetangga (RT) adalah pembagian wilayah di Indonesia di bawah Rukun Warga. Rukun Tetangga

**TECHNICAL NOTES**

1. *Civil Servants (abbreviated as PNS) are employees who have met the specified requirements, are appointed by the competent authority and assigned tasks in a public office, or are assigned other state duties, and are paid according to the prevailing laws and regulations.*
2. *Highest Education Completed includes those who leave school after attending lessons in the highest class of a school level until the end by obtaining a certificate of completion/diploma in both public and private schools. At the elementary school to senior high school level, a person who has not attended the highest grade lessons, but if he takes the exam and passes, is considered finished. For the academy/university level are those who received a baccalaureate/bachelor degree.*
3. *Gender is filled according to the gender on the KK/KTP document the person have. If the person cannot show their KK/KTP document, enter your gender based on the resident's acknowledgment.*
4. *Rukun Tetangga (RT) is the division of territory in Indonesia under the Rukun Warga. Rukun Tetangga does not include the division of government administration, and its formation is through local community consultations in the context of community services*



bukanlah termasuk pembagian administrasi pemerintahan, dan pembentukannya adalah melalui musyawarah masyarakat setempat dalam rangka pelayanan kemasyarakatan yang ditetapkan oleh Desa atau Kelurahan. Rukun Tetangga dipimpin oleh Ketua RT yang dipilih oleh warganya. Sebuah RT terdiri atas sejumlah rumah atau KK (kepala keluarga). Dalam sistem birokrasi di Indonesia, biasanya RT (Rukun Tetangga) berada di bawah RW (Rukun Warga).

5. Rukun Warga (RW) adalah istilah pembagian wilayah di bawah Kelurahan. Rukun Warga (RW) adalah Lembaga Masyarakat yang dibentuk melalui musyawarah pengurus Rukun Tetangga (RT) di wilayah kerjanya dalam rangka pelayanan pemerintah dan masyarakat yang diakui dan dibina oleh Pemerintah Daerah yang ditetapkan oleh Lurah

*determined by the Village or Kelurahan. The Neighborhood Association is led by the Head of the RT who is elected by the residents. An RT consists of a number of houses or KK (head of household). In the bureaucratic system in Indonesia, usually RT (Rukun Tetangga) is under RW (Rukun Warga).*

5. *Rukun Warga (RW) is the term for the division of territory under Kelurahan. Rukun Warga (RW) is a Community Institution formed through deliberations of the Rukun Tetangga (RT) management in its working area in the context of government and community services that are recognized and fostered by the Regional Government determined by the Lurah.*

**ULASAN**

Jumlah RT/RW Kecamatan Marioriawa sebanyak 211. Desa/Kelurahan dengan jumlah RT/RW terbanyak adalah Desa/Kelurahan Panincong yang mencapai 32.

Ada sebanyak 32 PNS di Desa/Kelurahan yang Terdiri dari 20 laki-laki dan 12 perempuan

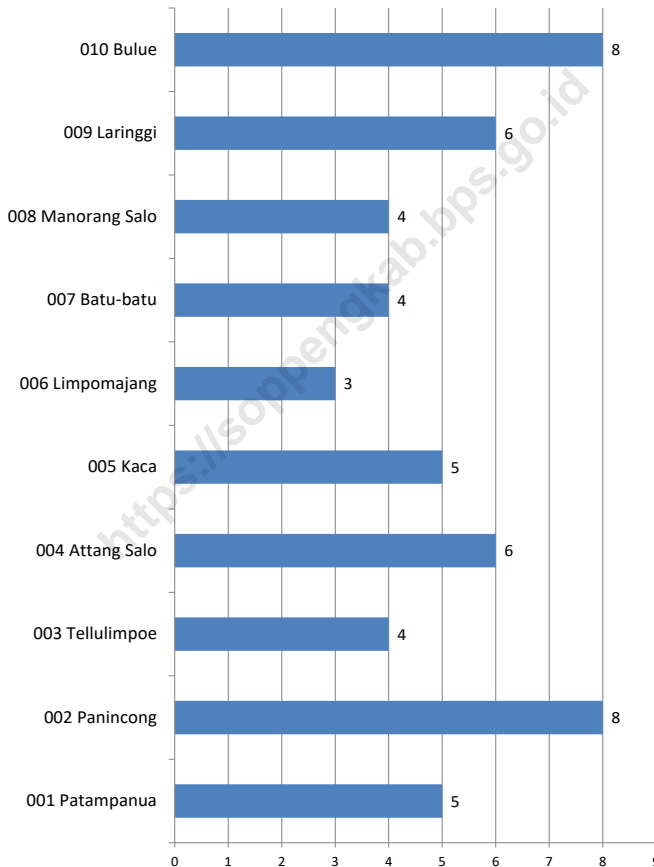
**DESCRIPTION**

*The number of RT/RW of Subdistrict Marioriawa is 211. The village/kelurahan with the highest number of RT/RW is Village/Kelurahan which reaches 32.*

*There are as many as 32 PNS in Village/Sub-district consisting of 20 male and 12 female*

<https://soppengkab.bps.go.id>

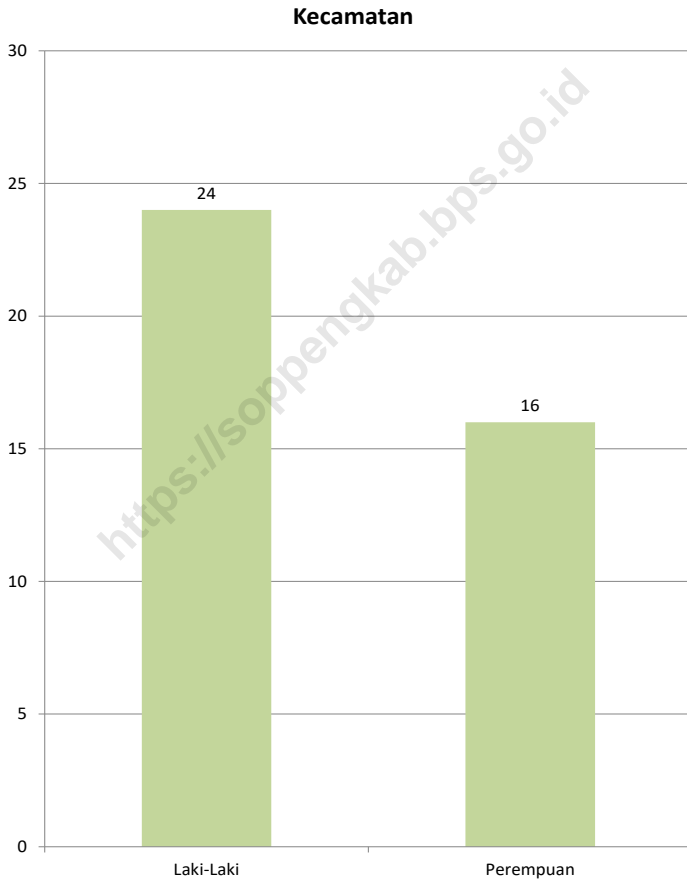
**Gambar 2.1** Jumlah Rukun Warga (RW) Menurut Desa/Kelurahan di Kecamatan Marioriawa, 2022  
**Figures** *Number of Rukun Warga by Villages/Kelurahan in Marioriawa Subdistrict, 2022*



Sumber/Source : Kantor Desa/Kelurahan di Kecamatan Marioriawa/ Villages/Urban Villages Office in Marioriawa Subdistrict.

**Gambar 2.2**  
**Figures**

**Jumlah PNS Menurut Pemerintahan Daerah dan Jenis Kelamin, 2022**  
**Number of Civil Servants by Local Government and Sex, 2022**



Sumber/Source : Kantor Desa/Kelurahan di Kecamatan Marioriawa/ Villages/Urban Villages Office in Marioriawa Subdistrict.

## 2.1 WILAYAH ADMINISTRATIF ADMINISTRATIVE AREA

**Tabel 2.1.1** Jumlah Rukun Warga (RW) dan Rukun Tetangga (RT) Menurut Desa/Kelurahan di Kecamatan Marioriawa, 2022  
**Table** *Number of Rukun Warga and Rukun Tetangga by Villages'/Kelurahan in Marioriawa Subdistrict, 2022*

Desa/Kelurahan Village/Kelurahan	Rukun Warga (RW) Rukun Warga	Rukun Tetangga (RT) Rukun Tetangga
(1)	(2)	(3)
001 Patampanua	5	15
002 Panincong	8	32
003 Tellulimpoe	4	12
004 Attang Salo	6	10
005 Kaca	5	13
006 Limpomajang	3	14
007 Batu-batu	4	12
008 Manorang Salo	4	12
009 Laringgi	6	19
010 Bulue	8	20
<b>Marioriawa</b>	<b>53</b>	<b>159</b>

Catatan/Note: ...

Sumber/Source: Kantor Desa/Kelurahan di Kecamatan Marioriawa/ Villages/Urban Villages Office in Marioriawa Subdistrict

## 2.2 SUMBER DAYA MANUSIA HUMAN RESOURCES

**Tabel 2.2.1** Jumlah Pegawai Negeri Sipil Menurut Pemerintah Daerah dan Jenis Kelamin, 2022  
**Table** *Number of Civil Servants by Local Government and Sex, 2022*

Pemerintah Daerah <i>Local Government</i>	Laki-Laki <i>Male</i>	Perempuan <i>Female</i>	Jumlah <i>Total</i>
(1)	(2)	(3)	(4)
Pemerintah Daerah Kecamatan Marioriawa	24	16	40
Pemerintah Daerah Kelurahan Marioriawa	19	11	30

Catatan/Note: ...

Sumber/Source: Kantor Desa/Kelurahan di Kecamatan Marioriawa/ Villages/Urban Villages Office in Marioriawa Subdistrict

**Tabel** 2.2.2  
**Table**

**Jumlah Pegawai Negeri Sipil Pemerintah Daerah  
Kecamatan XX Menurut Tingkat Pendidikan dan Jenis  
Kelamin, 2022**  
*Number of Civil Servants of XX District Government by  
Educational Level and Sex, 2022*

<b>Tingkat Pendidikan</b> <i>Educational Level</i>	<b>Laki-Laki</b> <i>Male</i>	<b>Perempuan</b> <i>Female</i>	<b>Jumlah</b> <i>Total</i>
(1)	(2)	(3)	(4)
Sekolah Dasar (SD) <i>Primary School</i>	...	...	...
SMP/Sederajat <i>Junior High School</i>	...	...	...
SMA/Sederajat <i>Senior High School</i>	...	...	...
Diploma I/Akta I <i>Diploma I/Akta I</i>	...	...	...
Diploma II/Akta II <i>Diploma II/Akta II</i>	...	...	...
Diploma III/Akta III <i>Diploma III/Akta III</i>	...	...	...
Diploma IV/Akta IV <i>Diploma IV/Akta IV</i>	...	...	...
S1/Sarjana <i>Under Graduate/Bachelor</i>	...	...	...
S2/Pasca Sarjana <i>Graduate</i>	...	...	...
S3/Doktor/Ph.D <i>Post Graduate</i>	...	...	...
<b>Jumlah/Total</b>	...	...	...

Catatan/Note: ...

Sumber/Source: ...

# BAB 3

*Chapter 3*

## Penduduk

---

*Population*

<https://soppengkab.bps.go.id>







**PENJELASAN TEKNIS**

1. Penduduk Indonesia adalah semua orang yang berdomisili di wilayah teritorial Indonesia mencakup Warga Negara Indonesia (WNI) dan Warga Negara Asing (WNA) yang telah menetap selama satu tahun atau lebih atau berencana menetap di wilayah Indonesia selama minimal satu tahun. Pada sensus sebelumnya referensi waktu dalam konsep kependudukan adalah enam bulan. Perubahan ini didasari oleh UU No. 24 Tahun 2013 tentang Perubahan atas UU No. 23 Tahun 2006 tentang Administrasi Kependudukan pada Pasal 15. Dalam publikasi ini data yang disajikan merupakan hasil penghitungan penduduk Dinas Kependudukan dan Catatan Sipil Kabupaten Soppeng.
2. Laju pertumbuhan penduduk per tahun adalah angka yang menunjukkan rata-rata tingkat pertambahan penduduk per tahun dalam jangka waktu tertentu. Angka ini dinyatakan sebagai persentase dari penduduk dasar. Metode penghitungan laju pertumbuhan penduduk yang digunakan oleh BPS adalah metode geometrik.
3. Kepadatan penduduk adalah ukuran persebaran penduduk yang menunjukkan jumlah penduduk untuk setiap kilometer persegi luas wilayah.

**TECHNICAL NOTES**

1. *The population of Indonesia is people who live in Indonesia's territory including Indonesian citizens and foreign citizens who have stayed for one year or more or plan to stay in Indonesia territory for at least one year. In the previous census the time reference in the population concept was six months. This change is based on Constitution no. 24 of 2013 concerning Amendments to Constitution no. 23 of 2006 concerning Population Administration in Article 15. In this publication the data showed is the results of the population calculation done by Population and Civil Registry Office of Soppeng Regency.*
2. *Annual population growth rate is a number that shows the average rate of population growth per year in a certain period. This rate is a percentage of the basic population. The method used by Statistics Indonesia is the geometric method.*
3. *Population density is a measure of the distribution of the population which shows the total population for each square kilometer of the area.*
4. *The gender ratio is the ratio between the number of male residents and the number of female residents in certain area and one period of time which is usually expressed in terms of the number of male residents per 100 women.*

4. Rasio jenis kelamin adalah perbandingan antara jumlah penduduk laki-laki dan jumlah penduduk perempuan pada suatu daerah dan waktu tertentu yang biasanya dinyatakan dalam banyaknya penduduk laki-laki per 100 perempuan.

<https://soppengkab.bps.go.id>

**ULASAN**

Berdasarkan hasil penghitungan jumlah penduduk Kecamatan Marioriawa adalah sebanyak 29.268 jiwa dengan kepadatan penduduk 91,46 per km<sup>2</sup>. Penduduk terbanyak ada di Desa/Kelurahan Manorang Salo yaitu sebanyak 3.966 jiwa .

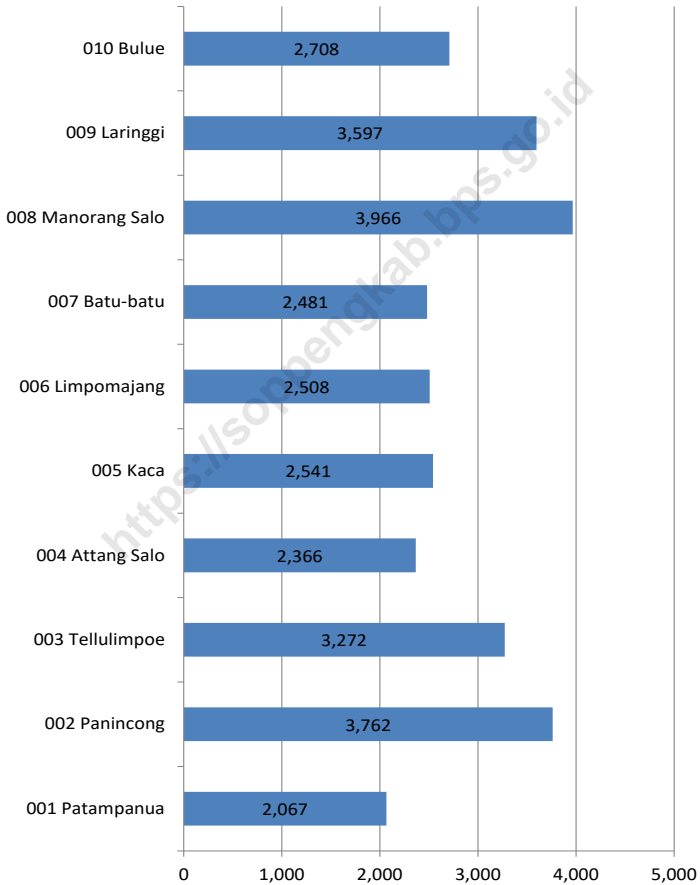
**DESCRIPTION**

*Based on the results of the calculation the population of Marioriawa Subdistrict is as many as 29.268 people with a population density of 91,46 per km<sup>2</sup>. The largest population is in Manorang Salo which is as many as 3.966 people.*

<https://soppengkab.bps.go.id>

**Gambar** 3.1  
**Figures**

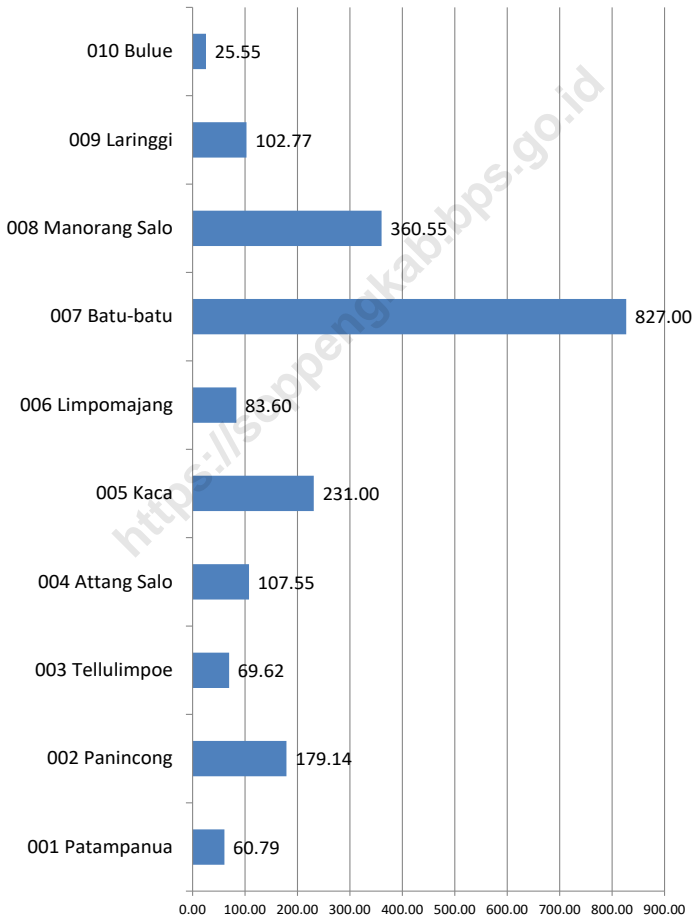
**Jumlah Penduduk Menurut Desa/Kelurahan di Kecamatan Marioriawa, 2022**  
**Total Population by Villages/Kelurahan in Marioriawa Subdistrict, 2022**



Sumber/Source : Dinas Kependudukan dan Catatan Sipil Kabupaten Soppeng, Laporan Perkembangan Kependudukan dan Data Konsolidasi Bersih Semester II

**Gambar 3.2**  
**Figures**

**Kepadatan Penduduk Menurut Desa/Kelurahan di  
Kecamatan Marioriawa, 2022**  
*Population Density by Villages/Kelurahan in Marioriawa  
Subdistrict, 2022*



Sumber/Source : Dinas Kependudukan dan Catatan Sipil Kabupaten Soppeng, Laporan Perkembangan Kependudukan dan Data Konsolidasi Bersih Semester II

**Tabel** 3.1  
**Table**

**Penduduk Distribusi Persentase Penduduk Kepadatan Penduduk Rasio Jenis Kelamin Penduduk Menurut Desa/ Kelurahan di Kecamatan Marioriawa 2022**  
*Population Percentage Distribution of Population Population Density and Population Sex Ratio by Villages/ Kelurahan in Marioriawa Subdistrict 2022*

Desa/Kelurahan Village/Kelurahan	Penduduk/Population		
	Laki-Laki/Male	Perempuan/Female	Jumlah/Total
(1)	(2)	(3)	(4)
001 Patampanua	993	1 074	2 067
002 Panincong	1 796	1 966	3 762
003 Tellulimpoe	1 584	1 688	3 272
004 Attang Salo	1 159	1 207	2 366
005 Kaca	1 240	1 301	2 541
006 Limpomajang	1 269	1 239	2 508
007 Batu-batu	1 194	1 287	2 481
008 Manorang Salo	1 879	2 087	3 966
009 Laringgi	1 776	1 821	3 597
010 Bulue	1 369	1 339	2 708
<b>Marioriawa</b>	<b>14 259</b>	<b>15 009</b>	<b>29 268</b>

Lanjutan Tabel/*Continued Table 3.1*

<b>Desa/Kelurahan Village/Kelurahan</b>	<b>Persentase Penduduk Percentage of Total Population</b>	<b>Kepadatan Penduduk (per Km<sup>2</sup>) Population Density per sq.km</b>	<b>Rasio Jenis Kelamin Penduduk Population Sex Ratio</b>
(1)	(5)	(6)	(7)
001 Patampanua	7.06	60.79	92.46
002 Panincong	12.85	179.14	91.35
003 Tellulimpo	11.18	69.62	93.84
004 Attang Salo	8.08	107.55	96.02
005 Kaca	8.68	231.00	95.31
006 Limpomajang	8.57	83.60	102.42
007 Batu-batu	8.48	827.00	92.77
008 Manorang Salo	13.55	360.55	90.03
009 Laringgi	12.29	102.77	97.53
010 Bulue	9.25	25.55	102.24
<b>Marioriawa</b>	<b>100</b>	<b>91.46</b>	<b>95.00</b>

Catatan/Note: ...

Sumber/Source: Dinas Kependudukan dan Catatan Sipil Kabupaten Soppeng, Laporan Perkembangan Kependudukan dan Data Konsolidasi Bersih Semester II



**Tabel**  
**Table** 3.2

**Jumlah Penduduk Menurut Kelompok Umur dan Jenis Kelamin di Kecamatan Marioriawa 2022**  
**Population by Age Groups and Sex in Marioriawa Subdistrict 2022**

Kelompok Umur Age Groups	Jenis Kelamin/Sex		
	Laki-Laki Male	Perempuan Female	Jumlah Total
(1)	(2)	(3)	(4)
0-14	3 161	2 857	6 018
15-64	9 734	10 186	19 920
65+	1 364	1 966	3 330
<b>Marioriawa</b>	<b>14 259</b>	<b>15 009</b>	<b>29286</b>

Catatan/Note: ...

Sumber/Source: Dinas Kependudukan dan Catatan Sipil Kabupaten Soppeng, Laporan Perkembangan Kependudukan dan Data Konsolidasi Bersih Semester II

# BAB 4

*Chapter 4*

## Sosial dan Kesejahteraan Rakyat

---

*Social and Welfare*

<https://soppengkab.bps.go.id>





**PENJELASAN TEKNIS**

1. Sekolah adalah lembaga untuk para siswa pengajaran siswa/murid di bawah pengawasan guru. Sebagian besar negara memiliki sistem pendidikan formal yang umumnya wajib.
2. Guru adalah pendidik dan pengajar pada pendidikan anak usia dini jalur sekolah atau pendidikan formal, pendidikan dasar, dan pendidikan menengah.
3. Murid biasanya digunakan untuk seseorang yang mengikuti suatu program pendidikan di sekolah atau lembaga pendidikan lainnya, di bawah bimbingan seorang atau beberapa guru.
4. Rasio murid-guru adalah perbandingan antara jumlah murid terhadap jumlah guru.
5. Tenaga kesehatan adalah setiap orang yang mengabdikan diri dalam bidang kesehatan serta memiliki pengetahuan dan/atau keterampilan melalui pendidikan di bidang kesehatan yang untuk jenis tertentu memerlukan kewenangan untuk melakukan upaya kesehatan.
6. Keluhan kesehatan adalah gangguan terhadap kondisi fisik maupun jiwa, termasuk karena kecelakaan, atau hal lain yang menyebabkan terganggunya kegiatan sehari-hari. Pada umumnya keluhan kesehatan utama yang banyak dialami oleh penduduk adalah panas, sakit

**TECHNICAL NOTES**

1. *The school is an institution for Pupils teaching Pupils / Pupils under the supervision of the teacher. Most countries have a formal education system that is generally compulsory.*
2. *The teacher is an educator and instructor in early childhood education through school or formal education, basic education and secondary education.*
3. *Pupils are usually used for someone who is attending an education program in a school or other educational institution, under the guidance of one or several teachers.*
4. *Student-teacher ratio is the ratio between the number of Pupils to the number of teachers.*
5. *Health worker is every person who devotes himself in the field of health and has knowledge and / or skills through education in the field of health which for certain types requires authority to carry out health efforts.*
6. *Health complaints are disturbances to physical and mental conditions, including due to accidents, or other things that cause disruption of daily activities. In general, the main health complaints experienced by many residents are heat, headaches, coughs, colds, diarrhea, asthma / shortness of breath, toothache. People suffering from chronic diseases are considered to have health complaints even*

- kepala, batuk, pilek, diare, asma/ sesak nafas, sakit gigi. Orang yang menderita penyakit kronis dianggap mempunyai keluhan kesehatan walaupun pada waktu survei (satu bulan terakhir) yang bersangkutan tidak kambuh penyakitnya.
7. Fasilitas kesehatan atau yang sering diakronimkan faskes adalah istilah umum yang merujuk kepada sarana atau prasarana atau perlengkapan yang diwujudkan dalam bentuk pelayanan yang disenggarakan oleh pemerintah, pemerintah daerah, atau swasta bagi masyarakat dengan tujuan untuk menjaga atau meningkatkan kesehatan melalui tindakan preventif, kuratif maupun rehabilitatif.
  8. Jumlah Desa/Kelurahan yang Mengalami Bencana Alam merupakan banyaknya wilayah administrasi terkecil setingkat desa di Indonesia (desa, kelurahan, UPT/SPT, dan lainnya) yang mengalami bencana alam *though during the survey (last one month) the disease did not relapse.*
  7. *Health facilities or health facilities that are often referred to as health facilities are general terms that refer to facilities or infrastructure or equipment that are realized in the form of services provided by the government, local government, or the private sector for the community with the aim of maintaining or improving health through preventif, curative or rehabilitative measures.*
  8. *Number of villages / sub-districts experiencing natural disasters experienced natural disasters.*

**ULASAN**

Pada tahun 2022, setiap Desa/ Kelurahan telah memiliki fasilitas pendidikan untuk tingkat SD, SMP dan SMA.

Beberapa fasilitas kesehatan di Kecamatan Marioriawa pada tahun 2022 diantaranya 2 puskesmas,

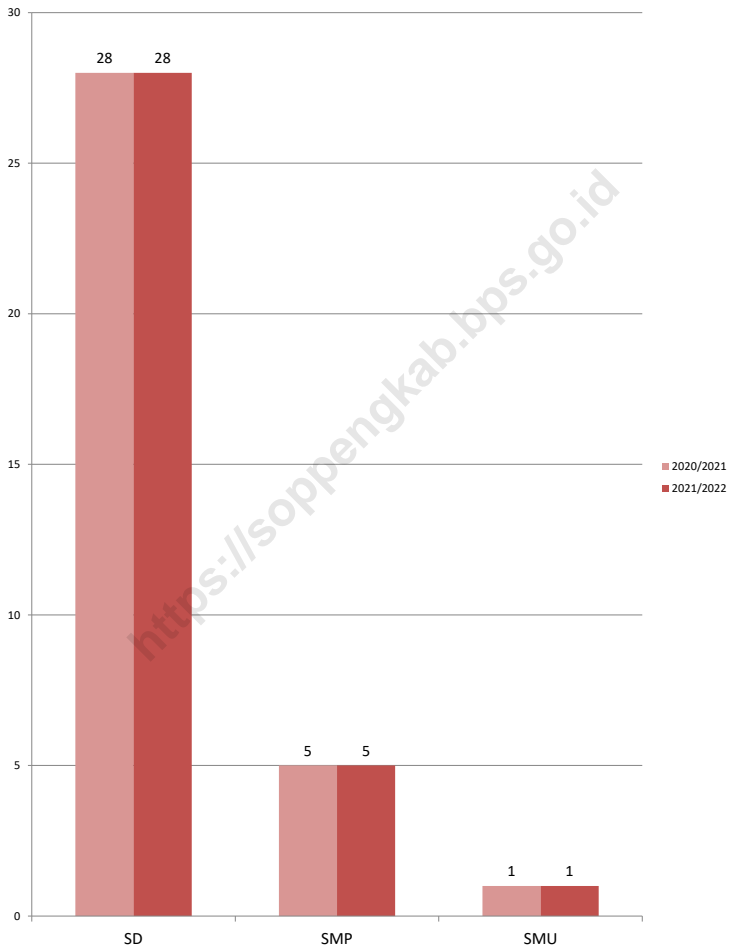
**DESCRIPTION**

*In 2022, every village/kelurahan will have educational facilities for elementary, middle and high school levels.*

*Several health facilities in District Marioriawa in 2022 include 2 health centers,*

<https://soppengkab.bps.go.id>

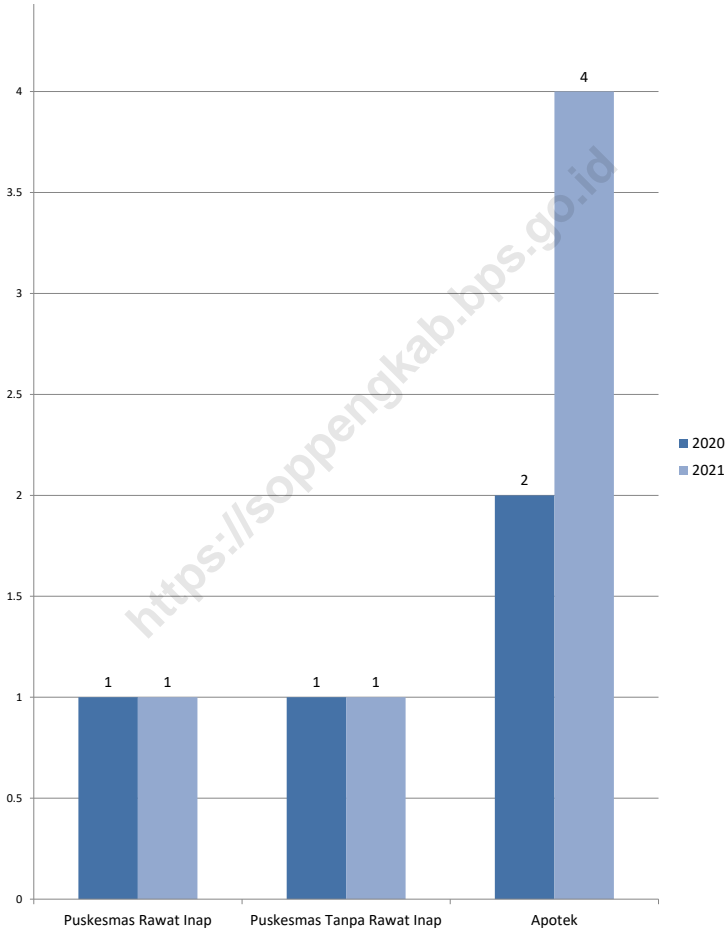
**Gambar 4.1** Jumlah Sekolah di Kecamatan Marioriawa, 2022  
**Figures** Number of Schools in Marioriawa Subdistrict, 2022



Sumber/Source : ....

**Gambar 4.2**  
**Figures**

**Banyaknya Desa1/Kelurahan yang Memiliki Sarana Kesehatan di Kecamatan Marioriwawa, 2021–2022**  
**Number of Villages1/Kelurahan Health Facilities in Marioriwawa Subdistrict, 2021-2022**



Sumber/Source : ....



#### 4.1 PENDIDIKAN EDUCATION

**Tabel 4.1.1** Banyaknya Desa<sup>1</sup>/Kelurahan yang Memiliki Fasilitas Sekolah Menurut Tingkat Pendidikan di Kecamatan Marioriawa, 2020–2022  
**Number of Villages<sup>1</sup>/Kelurahan Having Educational Facilities by Educational Level in Marioriawa Subdistrict, 2020–2022**

Tingkat Pendidikan Educational Level	2020 <sup>2</sup>	2021 <sup>2</sup>	2022 <sup>3</sup>
(1)	(2)	(3)	(4)
Sekolah Dasar (SD) Primary School	28	28	28
Madrasah Ibtidaiyah (MI) Madrasah Ibtidaiyah	1	1	1
Sekolah Menengah Pertama (SMP) Junior High School	5	5	5
Madrasah Tsanawiyah (MTs) Madrasah Tsanawiyah (MTs)	3	3	3
Sekolah Menengah Atas (SMA) Senior High School	1	1	1
Sekolah Menengah Kejuruan (SMK) Vocational High School	1	1	1
Madrasah Aliyah (MA) Madrasah Aliyah	1	1	1
Akademi/Perguruan Tinggi Academy/University	-	-	-

Catatan/Note: <sup>1</sup>Desa pada tabel ini termasuk Unit Permukiman Transmigrasi (UPT) yang masih dibina oleh kementerian terkait/  
Villages in this table include Transmigration Settlement Unit which is still fostered by the relevant ministries.

Sumber/Source: <sup>2</sup>Badan Pusat Statistik, Pendataan Potensi Desa (Podes)/BPS-Statistics Indonesia, Village Potential Data Collecting

<sup>3</sup>...

**Tabel 4.1.2**  
**Table**

**Jumlah Sekolah Menurut Tingkat Pendidikan di Kecamatan Marioriawa, 2021/2022 dan 2022/2023**  
**Number of Schools by Educational Level in Marioriawa Subdistrict, 2021/2022 and 2022/2023**

Tingkat Pendidikan Educational Level	Negeri/Public		Swasta/Private		Jumlah/Total	
	2021/2022	2022/2023	2021/2022	2022/2023	2021/2022	2022/2023
(1)	(2)	(3)	(4)	(5)	(6)	(7)
Taman Kanak-Kanak (TK) <sup>1</sup> /Kindergarten <sup>1</sup>	1	1	4	4	5	5
Raudatul Athfal (RA) <sup>2</sup> Raudatul Athfal (RA) <sup>2</sup>	-	-	11	11	11	11
Sekolah Dasar (SD) <sup>1</sup> Elementary Schools <sup>1</sup>	28	28	-	-	28	28
Madrasah Ibtidaiyah (MI) <sup>2</sup> /Madrasah Ibtidaiyah (MI) <sup>2</sup>	1	1	1	-	1	1
Sekolah Menengah Pertama (SMP) <sup>1</sup> /Junior High Schools <sup>1</sup>	5	5	-	-	5	5
Madrasah Tsanawiyah (MTs) <sup>2</sup> /Madrasah Tsanawiyah (MTs) <sup>2</sup>	-	-	3	4	3	3
Sekolah Menengah Atas (SMA) <sup>1</sup> /Senior High Schools <sup>1</sup>	1	1	-	-	1	1
Sekolah Menengah Kejuruan (SMK) <sup>1</sup> Vocational High Schools <sup>1</sup>	1	1	-	-	1	1
Madrasah Aliyah (MA) <sup>2</sup> Madrasah Aliyah (MA) <sup>2</sup>	1	1	-	-	1	1

Catatan/Note: <sup>3</sup> Seluruh Raudatul Athfal (RA) berstatus swasta/All Raudatul Athfal (RA) are private

Sumber/Source: <sup>1</sup> Kementerian Pendidikan, Kebudayaan, Riset, dan Teknologi, Sistem Data Pokok Pendidikan, data semester ganjil laporan sampai dengan 30 November 2022/Ministry of Education, Culture, Research, and Technology, Basic Education Data System, odd semester report data up to 30 November 2022

<sup>2</sup> Kementerian Agama, EMIS, data semester ganjil laporan sampai dengan 9 Februari 2023/Ministry of Religious Affairs, EMIS, odd semester report data up to 9 February 2023

**Tabel 4.1.3** Jumlah Guru Menurut Tingkat Pendidikan di Kecamatan Marioriwawa, 2021/2022 dan 2022/2023  
**Table** Number of Teachers by Educational Level in Marioriwawa Subdistrict, 2021/2022 and 2022/2023

Tingkat Pendidikan Educational Level	Negeri/Public		Swasta/Private		Jumlah/Total	
	2021/2022	2022/2023	2021/2022	2022/2023	2021/2022	2022/2023
(1)	(2)	(3)	(4)	(5)	(6)	(7)
Taman Kanak-Kanak (TK) <sup>1</sup> /Kindergarten <sup>1</sup>	5	4	13	10	18	14
Raudatul Athfal (RA) <sup>2</sup> Raudatul Athfal (RA) <sup>2</sup>	-	-	37	30	37	30
Sekolah Dasar (SD) <sup>1,3</sup> Elementary Schools <sup>1,3</sup>	286	264	-	-	286	264
Madrasah Ibtidaiyah (MI) <sup>2</sup> /Madrasah Ibtidaiyah (MI) <sup>2</sup>	31	24	-	-	31	24
Sekolah Menengah Pertama (SMP) <sup>1,3</sup> Junior High Schools <sup>1,3</sup>	97	94	-	-	97	94
Madrasah Tsanawiyah (MTs) <sup>2</sup> /Madrasah Tsanawiyah (MTs) <sup>2</sup>	-	-	41	36	41	36
Sekolah Menengah Atas (SMA) <sup>1,3</sup> /Senior High Schools <sup>1,3</sup>	36	38	-	-	36	38
Sekolah Menengah Kejuruan (SMK) <sup>1,3</sup> Vocational High Schools <sup>1,3</sup>	22	28	-	-	22	28
Madrasah Aliyah (MA) <sup>2</sup> Madrasah Aliyah (MA) <sup>2</sup>	50	43	-	-	50	43

Catatan/Note: <sup>3</sup> Jumlah guru termasuk kepala sekolah dan guru/The total of teachers including headmaster and teacher.

Sumber/Source: <sup>1</sup> Kementerian Pendidikan, Kebudayaan, Riset, dan Teknologi, Sistem Data Pokok Pendidikan, data semester ganjil laporan sampai dengan 30 November 2022/Ministry of Education, Culture, Research, and Technology, Basic Education Data System, odd semester report data up to 30 November 2022

<sup>2</sup> Kementerian Agama, EMIS, data semester ganjil laporan sampai dengan 9 Februari 2023/Ministry of Religious Affairs, EMIS, odd semester report data up to 9 February 2023

**Tabel 4.1.4** Jumlah Murid Menurut Tingkat Pendidikan di Kecamatan Marioriwawa, 2021/2022 dan 2022/2023  
**Table** Number of Pupils by Educational Level in Marioriwawa Subdistrict, 2021/2022 and 2022/2023

Tingkat Pendidikan Educational Level	Negeri/Public		Swasta/Private		Jumlah/Total	
	2021/2022	2022/2023	2021/2022	2022/2023	2021/2022	2022/2023
(1)	(2)	(3)	(4)	(5)	(6)	(7)
Taman Kanak-Kanak (TK) <sup>1</sup> /Kindergarten <sup>1</sup>	27	36	90	103	117	139
Raudatul Athfal (RA) <sup>2</sup> Raudatul Athfal (RA) <sup>2</sup>	-	-	450	494	450	494
Sekolah Dasar (SD) <sup>1</sup> Elementary Schools <sup>1</sup>	2 440	2 345	-	-	2 440	2 345
Madrasah Ibtidaiyah (MI) <sup>2</sup> /Madrasah Ibtidaiyah (MI) <sup>2</sup>	272	263	-	-	272	263
Sekolah Menengah Pertama (SMP) <sup>1</sup> /Junior High Schools <sup>1</sup>	926	965	-	-	926	965
Madrasah Tsanawiyah (MTs) <sup>2</sup> /Madrasah Tsanawiyah (MTs) <sup>2</sup>	-	-	434	405	434	405
Sekolah Menengah Atas (SMA) <sup>1</sup> /Senior High Schools <sup>1</sup>	427	382	-	-	427	382
Sekolah Menengah Kejuruan (SMK) <sup>1</sup> Vocational High Schools <sup>1</sup>	249	246	-	-	249	246
Madrasah Aliyah (MA) <sup>2</sup> Madrasah Aliyah (MA) <sup>2</sup>	319	306	-	-	319	306

Catatan/Note: ...

Sumber/Source: <sup>1</sup> Kementerian Pendidikan, Kebudayaan, Riset, dan Teknologi, Sistem Data Pokok Pendidikan, data semester ganjil laporan sampai dengan 30 November 2022/Ministry of Education, Culture, Research, and Technology, Basic Education Data System, odd semester report data up to 30 November 2022

<sup>2</sup> Kementerian Agama, EMIS, data semester ganjil laporan sampai dengan 9 Februari 2023/Ministry of Religious Affairs, EMIS, odd semester report data up to 9 February 2023

## 4.2 KESEHATAN HEALTH

**Tabel 4.2.1** Banyaknya Desa<sup>1</sup>/Kelurahan yang Memiliki Sarana Kesehatan Menurut Jenis Sarana Kesehatan di Kecamatan Marioriawa, 2020–2022  
**Number of Villages<sup>1</sup>/Kelurahan Health Facilities by Type of Health Facilities in Marioriawa Subdistrict, 2020–2022**

Jenis Sarana Kesehatan Type of Health Facilities	2020 <sup>2</sup>	2021 <sup>2</sup>	2022 <sup>3</sup>
(1)	(2)	(3)	(4)
Rumah Sakit <i>Hospital</i>	-	-	-
Rumah Sakit Bersalin <i>Maternity Hospital</i>	-	-	-
Poliklinik/Balai Pengobatan <i>Polyclinic</i>	-	-	-
Puskesmas Rawat Inap <i>Public Health Center with Inpatient Care</i>	1	1	1
Puskesmas Tanpa Rawat Inap <i>Public Health Center without Inpatient Care</i>	1	1	1
Apotek <i>Pharmacy</i>	2	4	4

Catatan/Note: <sup>1</sup>Desa pada tabel ini termasuk Unit Permukiman Transmigrasi (UPT) yang masih dibina oleh kementerian terkait/  
*Villages in this table include Transmigration Settlement Unit which is still fostered by the relevant ministries.*

Sumber/Source: <sup>2</sup>Badan Pusat Statistik, Pendataan Potensi Desa (Podes)/BPS-Statistics Indonesia, Village Potential Data Collecting  
<sup>3</sup>...

**Tabel** 4.2.2  
**Table**

**Banyaknya Warga Penderita Kekurangan Gizi Menurut Desa/Kelurahan di Kecamatan Marioriawa, 2022**  
**Number of People with Malnutrition by Villages/Kelurahan in Marioriawa Subdistrict, 2022**

Desa/Kelurahan Village/Kelurahan	2021
(1)	(2)
001 Patampanua	-
002 Panincong	-
003 Tellulimpoe	-
004 Attang Salo	-
005 Kaca	-
006 Limpomajang	-
007 Batu-batu	-
008 Manorang Salo	-
009 Laringgi	-
010 Bulue	-
<b>Marioriawa</b>	

Catatan/Note: ...

Sumber/Source: BPS, Pendataan Potensi Desa (Podes) 2021/BPS-Statistics Indonesia, Village Potential Data Collecting 2021

### 4.3 PERUMAHAN DAN LINGKUNGAN HOUSING AND ENVIRONMENT

**Tabel 4.3.1** Banyaknya Desa<sup>1</sup>/Kelurahan Menurut Sumber Air Minum Sebagian Besar Keluarga di Kecamatan Marioriawa, 2020–2022  
**Table** *Number of Villages<sup>1</sup>/Kelurahan by Drinking Water Source of Majority Family in Marioriawa Subdistrict, 2020–2022*

Sumber Air Minum Source of Drinking Water	2020 <sup>2</sup>	2021 <sup>2</sup>	2022 <sup>3</sup>
(1)	(2)	(3)	(4)
Air Kemasan Bermerk/ <i>Branded Bottled Water</i>	-	-	-
Air Isi Ulang/ <i>Refil Water</i>	-	1	1
Leding Dengan Meteran/ <i>Metered Piped Water</i>	1	-	-
Leding Tanpa Meteran/ <i>Non Metered Piped Water</i>	-	-	-
Sumur Bor atau Pempa/ <i>Artesian Well or Pumped Water</i>	8	8	8
Sumur/ <i>Well</i>	-	-	-
Mata Air/ <i>Spring</i>	1	1	1
Sungai/Danau/Kolam/ Waduk/Situ/ Embung/Bendungan/ <i>River/Lake/Pond/ Reservoir/Dam</i>	-	-	-
Air Hujan/ <i>Rainwater</i>	-	-	-
Lainnya/ <i>Others</i>	-	-	-

Catatan/*Note*: <sup>1</sup> Desa pada tabel ini termasuk Unit Permukiman Transmigrasi (UPT) yang masih dibina oleh kementerian terkait/  
*Villages in this table include Transmigration Settlement Unit which is still fostered by the relevant ministries.*

Sumber/*Source*: <sup>2</sup> Badan Pusat Statistik, Pendataan Potensi Desa (Podes)/*BPS-Statistics Indonesia, Village Potential Data Collecting*

<sup>3</sup> ...

**Tabel** 4.3.2  
**Table**

**Banyaknya Keluarga Menurut Desa/Kelurahan dan Jenis Pengguna Listrik di Kecamatan Marioriawa, 2022**  
**Number of Family by Villages/Kelurahan and Type of Electricity Consumer in Marioriawa Subdistrict, 2022**

Desa/Kelurahan <i>Village/Kelurahan</i>	Pengguna Listrik <i>Electricity Consumer</i>			Bukan Pengguna Listrik <i>Not Electricity Consumer</i>
	PLN <i>State Electricity Company</i>	Non PLN <i>Non-State Electricity Company</i>	Jumlah <i>Total</i>	
(1)	(2)	(3)	(4)	(5)
001 Patampanua	...	...	...	...
002 Panincong	...	...	...	...
003 Tellulimpoe	...	...	...	...
004 Attang Salo	...	...	...	...
005 Kaca	...	...	...	...
006 Limpomajang	...	...	...	...
007 Batu-batu	...	...	...	...
008 Manorang Salo	...	...	...	...
009 Laringgi	...	...	...	...
010 Bulue	...	...	...	...
<b>Marioriawa</b>	...	...	...	...

Catatan/Note: ...

Sumber/Source: ...



**Tabel 4.3.3** **Banyaknya Desa<sup>1</sup>/Kelurahan Menurut Sumber Penerangan Jalan Utama Desa/Kelurahan di Kecamatan Marioriawa, 2020–2022**  
**Number of Villages<sup>1</sup>/Kelurahan by Source of Villages/ Kelurahan's Main Street Illumination in Marioriawa Subdistrict, 2020–2022**

Sumber Penerangan Jalan Utama <i>Source of Main Street Illumination</i>	2020 <sup>2</sup>	2021 <sup>2</sup>	2022 <sup>3</sup>
(1)	(2)	(3)	(4)
Listrik Pemerintah/ <i>State Electricity</i>	10	10	10
Listrik Non Pemerintah/ <i>Non-State Electricity</i>	-	-	-
Non Listrik/ <i>Non-Electric</i>	-	-	-

Catatan/Note: <sup>1</sup>Desa pada tabel ini termasuk Unit Permukiman Transmigrasi (UPT) yang masih dibina oleh kementerian terkait/  
*Villages in this table include Transmigration Settlement Unit which is still fostered by the relevant ministries.*

Sumber/Source: <sup>2</sup>Badan Pusat Statistik, Pendataan Potensi Desa (Podes)/BPS-Statistics Indonesia, *Village Potential Data Collecting*  
<sup>3</sup>...

**Tabel**  
**Table** 4.3.4

**Banyaknya Desa<sup>1</sup>/Kelurahan Menurut Penggunaan Fasilitas Tempat Buang Air Besar Sebagian Besar Keluarga di Kecamatan Marioriawa, 2020–2022**  
**Number of Villages<sup>1</sup>/Kelurahan by Toilet Facility Used by Majority Family in Marioriawa Subdistrict, 2020–2022**

Fasilitas Tempat Buang Air Besar <i>Toilet Facility</i>	2020 <sup>2</sup>	2021 <sup>2</sup>	2022 <sup>3</sup>
(1)	(2)	(3)	(4)
<b>Jamban/Toilet</b>	10	10	10
Sendiri/Private	10	10	10
Bersama/Shared	-	-	-
Umum/Public	-	-	-
<b>Bukan Jamban/Non-Toilet</b>	-	-	-
<b>Jumlah/Total</b>	<b>20</b>	<b>20</b>	<b>20</b>

Catatan/Note: <sup>1</sup> Desa pada tabel ini termasuk Unit Permukiman Transmigrasi (UPT) yang masih dibina oleh kementerian terkait/  
*Villages in this table include Transmigration Settlement Unit which is still fostered by the relevant ministries.*

Sumber/Source: <sup>2</sup> Badan Pusat Statistik, Pendataan Potensi Desa (Podes)/BPS-Statistics Indonesia, Village Potential Data Collecting

<sup>3</sup> ...

**Tabel** 4.3.5  
**Table**

**Banyaknya Desa/Kelurahan Menurut Jenis Bahan Bakar untuk Memasak yang Digunakan Sebagian Besar Keluarga di Kecamatan Marioriwawa, 2022**  
**Number of Villages/Kelurahan by Type of Cooking Fuel Used by Majority Family in Marioriwawa Subdistrict, 2022**

Jenis Bahan Bakar untuk Memasak <i>Type of Cooking Fuel</i>	2022	
	(1)	(2)
Listrik/ <i>Electric</i>		-
Elpiji 5,5 kg/ <i>Blue Gas 5.5 kg-LPG</i>		-
Elpiji 12 kg/ <i>12 kg-LPG</i>		-
Elpiji 3 kg/ <i>3 kg-LPG</i>		10
Gas Kota/ <i>City Gas</i>		-
Biogas/ <i>Biogas</i>		-
Minyak Tanah/ <i>Kerosene</i>		-
Briket/ <i>Briquettes</i>		-
Arang/ <i>Charcoal</i>		-
Kayu Bakar/ <i>Firewood</i>		-
Lainnya/ <i>Others</i>		-
<b>Jumlah/<i>Total</i></b>		-

Catatan/*Note*: ...

Sumber/*Source*: BPS, Pendataan Potensi Desa (Podes) 2021/BPS-Statistics Indonesia, *Village Potential Data Collecting 2021*

#### 4.4 AGAMA DAN SOSIAL LAINNYA RELIGION AND OTHER SOCIAL AFFAIRS

**Tabel 4.4.1** Jumlah Tempat Peribadatan Menurut Desa/Kelurahan di Kecamatan Marioriawa, 2022  
**Table** *Number of Worship Places by Villages/Kelurahan in Marioriawa Subdistrict, 2022*

Desa/Kelurahan <i>Village/Kelurahan</i>	Masjid <i>Mosque</i>	Mushola <i>Pray Room</i>	Gereja Protestan <i>Protestant Church</i>	Gereja Katholik <i>Catholic Church</i>	Pura <i>Temple</i>	Vihara
(1)	(2)	(3)	(4)	(5)	(6)	(7)
001 Patampanua	6	-	-	-	-	-
002 Panincong	4	1	-	-	-	-
003 Tellulimpoe	10	2	-	-	-	-
004 Attang Salo	3	1	-	-	-	-
005 Kaca	3	-	-	-	-	-
006 Limpomajang	3	-	-	-	-	-
007 Batu-batu	2	1	-	-	-	-
008 Manorang Salo	6	2	-	-	-	-
009 Laringgi	6	2	-	-	-	-
010 Bulue	8	2	-	-	-	-
<b>Marioriawa</b>	<b>51</b>	<b>11</b>	<b>-</b>	<b>-</b>	<b>-</b>	<b>-</b>

Catatan/Note: ...

Sumber/Source: BPS, Pendataan Potensi Desa (Podes) 2021/BPS-Statistics Indonesia, Village Potential Data Collecting 2021

**Tabel** 4.4.2  
**Table**

**Banyaknya Kejadian Bencana Alam Menurut Desa/  
Kelurahan dan Jenis Bencana Alam di Kecamatan  
Marioriawa, 2021**  
*Number of Natural Disaster Events by Villages/Kelurahan  
and Type of Natural Disaster in Marioriawa Subdistrict,  
2021*

Desa/Kelurahan <i>Village/Kelurahan</i>	Gempa Bumi <i>Earthquake</i>	Tsunami <i>Tsunami</i>	Gunung Meletus <i>Volcanic Eruption</i>	Tanah Longsor <i>Landslide</i>
(1)	(2)	(3)	(4)	(5)
001 Patampanua	...	...	...	...
002 Panincong	...	...	...	...
003 Tellulimpo	...	...	...	...
004 Attang Salo	...	...	...	...
005 Kaca	...	...	...	...
006 Limpomajang	...	...	...	...
007 Batu-batu	...	...	...	...
008 Manorang Salo	...	...	...	...
009 Laringgi	...	...	...	...
010 Bulue	...	...	...	...
<b>Marioriawa</b>	...	...	...	...

Lanjutan Tabel/*Continued Table* 4.4.2

<b>Desa/Kelurahan Village/Kelurahan</b>	<b>Banjir Floods</b>	<b>Banjir Bandang Flash Floods</b>	<b>Kekeringan Drought</b>	<b>Kebakaran Hutan dan Lahan Forest and Land Fires</b>
(1)	(6)	(7)	(8)	(9)
001 Patampanua	...	...	...	...
002 Panincong	...	...	...	...
003 Tellulimpoe	...	...	...	...
004 Attang Salo	...	...	...	...
005 Kaca	...	...	...	...
006 Limpomajang	...	...	...	...
007 Batu-batu	...	...	...	...
008 Manorang Salo	...	...	...	...
009 Laringgi	...	...	...	...
010 Bulue	...	...	...	...
<b>Marioriawa</b>	...	...	...	...



**Tabel** 4.4.3  
**Table**

**Banyaknya Korban Jiwa Akibat Bencana Alam Menurut Desa/Kelurahan dan Jenis Bencana Alam di Kecamatan Marioriawa, 2021**  
*Number of Fatalities Due to Natural Disasters by Villages/ Kelurahan and Type of Natural Disaster in Marioriawa Subdistrict, 2021*

Desa/Kelurahan <i>Village/Kelurahan</i>	Gempa Bumi <i>Earthquake</i>	Tsunami <i>Tsunami</i>	Gunung Meletus <i>Volcanic Eruption</i>	Tanah Longsor <i>Landslide</i>
(1)	(2)	(3)	(4)	(5)
001 Patampanua	...	...	...	...
002 Panincong	...	...	...	...
003 Tellulimpoe	...	...	...	...
004 Attang Salo	...	...	...	...
005 Kaca	...	...	...	...
006 Limpomajang	...	...	...	...
007 Batu-batu	...	...	...	...
008 Manorang Salo	...	...	...	...
009 Laringgi	...	...	...	...
010 Bulue	...	...	...	...
<b>Marioriawa</b>	...	...	...	...



Lanjutan Tabel/Continued Table 4.4.3

<b>Desa/Kelurahan Village/Kelurahan</b>	<b>Banjir Floods</b>	<b>Banjir Bandang Flash Floods</b>	<b>Kekeringan Drought</b>	<b>Kebakaran Hutan dan Lahan Forest and Land Fires</b>
(1)	(6)	(7)	(8)	(9)
001 Patampanua	...	...	...	...
002 Panincong	...	...	...	...
003 Tellulimpoe	...	...	...	...
004 Attang Salo	...	...	...	...
005 Kaca	...	...	...	...
006 Limpomajang	...	...	...	...
007 Batu-batu	...	...	...	...
008 Manorang Salo	...	...	...	...
009 Laringgi	...	...	...	...
010 Bulue	...	...	...	...
<b>Marioriawa</b>	...	...	...	...

Lanjutan Tabel/*Continued Table* 4.4.3

Desa/Kelurahan <i>Village/Kelurahan</i>	Angin Puyuh/ Puting Beliung/ Topan <i>Tornado/Typhoon</i>	Gelombang Pasang <i>Tidal Wave</i>	Abrasi <i>Abrasion</i>
(1)	(10)	(11)	(12)
001 Patampanua	...	...	...
002 Panincong	...	...	...
003 Tellulimpoe	...	...	...
004 Attang Salo	...	...	...
005 Kaca	...	...	...
006 Limpomajang	...	...	...
007 Batu-batu	...	...	...
008 Manorang Salo	...	...	...
009 Laringgi	...	...	...
010 Bulue	...	...	...
<b>Marioriawa</b>	...	...	...

Catatan/*Note*: ...Sumber/*Source*: ...



Lanjutan Tabel/*Continued Table* 4.4.4

Desa/Kelurahan <i>Village/Kelurahan</i>	Rambu-Rambu dan Jalur Evakuasi Bencana <i>Sign and Evacuation Route</i>	Pembuatan, Perawatan, atau Normalisasi: Sungai, Kanal, Tanggul, Parit, Drainase, Waduk, Pantai, dll <i>Manufacture, Maintenance, or Normalization: Rivers, Canals, Embankment, etc</i>
(1)	(5)	(6)
001 Patampanua	...	...
002 Panincong	...	...
003 Tellulimpoe	...	...
004 Attang Salo	...	...
005 Kaca	...	...
006 Limpomajang	...	...
007 Batu-batu	...	...
008 Manorang Salo	...	...
009 Laringgi	...	...
010 Bulue	...	...
<b>Marioriawa</b>	...	...

Catatan/*Note*: ...Sumber/*Source*: ...

**Tabel** 4.4.5  
**Table**

**Banyaknya Desa/Kelurahan yang Memiliki Kelompok Kegiatan Olahraga Menurut Jenis Olahraga dan Ketersediaan Fasilitas/Lapangan Olahraga di Kecamatan Marioriawa, 2022**  
**Number of Villages/Kelurahan Having Sport Activities Groups by Type of Sport and Availability of Sport Facilities/Fields in Marioriawa Subdistrict, 2022**

Jenis Olahraga <i>Type of Sport</i>	Kondisi Fasilitas/Lapangan Olahraga <i>Condition of Sport Facilities/Fields</i>			Tidak Ada Fasilitas/ Lapangan Olahraga <i>No Sport Facilities/ Fields</i>
	Baik	Rusak Sedang	Rusak Parah	
(1)	(2)	(3)	(4)	(5)
Sepak Bola/ <i>Soccer</i>	...	...	...	...
Bola Voli/ <i>Volley Ball</i>	...	...	...	...
Bulu Tangkis/ <i>Badminton</i>	...	...	...	...
Bola Basket/ <i>Basket Ball</i>	...	...	...	...
Tenis Lapangan/ <i>Court Tennis</i>	...	...	...	...
Tenis Meja/ <i>Table Tennis</i>	...	...	...	...
Futsal/ <i>Futsal</i>	...	...	...	...
Renang/ <i>Swimming</i>	...	...	...	...
Bela Diri/ <i>Martial Arts</i>	...	...	...	...
Bilyard/ <i>Billiards</i>	...	...	...	...
Fitnes, Aerobik, dll/ <i>Fitness, Aerobics, etc</i>	...	...	...	...
Lainnya/ <i>Others</i>	...	...	...	...

Catatan/*Note*: ...

Sumber/*Source*: ...

# BAB 5


## *Chapter 5*

# Produksi Pertanian

---

## *Agriculture Production*

<https://sopenglab.bps.go.id>





**PENJELASAN TEKNIS**

1. Luas panen adalah tanaman yang dipungut hasilnya setelah tanaman tersebut cukup umur.
2. Luas penanaman adalah luas tanaman yang betul-betul ditanam (sebagai tanaman baru) pada bulan laporan, baik penanaman yang bersifat normal maupun penanaman yang dilakukan untuk mengganti tanaman yang dibabat/ dimusnahkan karena terserang organisme pengganggu tumbuhan karena sebab lain, walaupun pada bulan tersebut tanaman baru tadi dibongkar kembali.
3. Produksi adalah banyaknya hasil menurut bentuk hasil yang ditetapkan dan merupakan penjumlahan laporan per bulan.
4. Produktivitas merupakan rata-rata hasil produksi per satuan luas per komoditi pada periode satu tahun laporan.
5. Tanaman buah-buahan semusim adalah tanaman sumber vitamin, garam mineral dan lain-lain yang dikonsumsi dari bagian tanaman yang berupabuah, berumur kurang dari satu tahun, tidak berbentuk pohon/rumpun tetapi menjalar dan berbatang lunak.
6. Tanaman buah-buahan tahunan adalah tanaman sumber vitamin, garam mineral dan lain-lain yang dikonsumsi dari bagian

**TECHNICAL NOTES**

1. *Harvested area is the crop which is harvested after the crop is old enough.*
2. *Planting area is the area of plants that are actually planted (as new plants) in the reporting month, both normal planting and planting carried out to replace plants that have been cut down / destroyed because of being attacked by plant-disturbing organisms or other causes, even in that month the new plant was dismantled again.*
3. *Production is the number of results according to the form of results specified and is the sum of reports per month.*
4. *Productivity is the average production yield per unit area per commodity in the one year reporting period*
5. *Seasonal fruit plants are sources of vitamins, mineral salts, etc. which are consumed from plant parts in the form of fruit, less than one year old, not in the form of trees / clumps but spread and soft trunked.*
6. *Annual fruit plants are plants that source vitamins, mineral salts, etc. which are consumed from plant parts in the form of fruit and are annual plants.*
7. *Annual vegetable crops are plant sources of vitamins, mineral salts and others which are consumed from plant parts in the form of leaves, flowers, fruits and tubers that are more than one year old*



- tanaman yang berupa buah dan merupakan tanaman tahunan.
7. Tanaman sayuran tahunan adalah tanaman sumber vitamin, garam mineral dan lain-lain yang dikonsumsi dari bagian tanaman yang berupa daun, bunga, buah dan umbinya yang berumur lebih dari satu tahun serta berbentuk pohon.
  8. Perkebunan adalah lahan yang memiliki status legal untuk dibuat perkebunan tanaman secara komersil pada lahan tersebut, berdasarkan pada undang-undang yang dijamin oleh pemerintah.
  9. Kecamatan adalah sebuah pembagian wilayah administratif negara Indonesia di bawah Kabupaten atau Kota. Sebuah kecamatan dipimpin oleh seorang camat dan dipecah kepada beberapa kelurahan dan desa-desa.
  10. Kabupaten adalah pembagian wilayah administratif di Indonesia setelah provinsi, yang dipimpin oleh seorang bupati. Selain kabupaten, pembagian wilayah administratif setelah provinsi adalah kota. Secara umum, baik kabupaten dan kota memiliki wewenang yang sama
- and are tree-shaped.*
8. *Plantation is land that has the legal status to make commercial plantations on that land, based on laws guaranteed by the government.*
  9. *A subdistrict is a division of the administrative territory of the Indonesian state under a Regency or City. A sub-district is led by a sub-district head and is divided into several wards and villages.*
  10. *Regency is the division of administrative territory in Indonesia after the province, led by a regent. In addition to districts, the division of administrative territories after provinces is cities. In general, both districts and cities have the same authority*

**ULASAN**

Luas panen tanaman sayuran semusim Kecamatan Marioriawa sebesar 100 ha dengan produksi 427,5 ton.

Pada tahun 2022, luas panen tanaman biofarmaka di Kecamatan Marioriawa mencapai 150 m2 dengan jumlah produksi sebesar 0,41 ton

**DESCRIPTION**

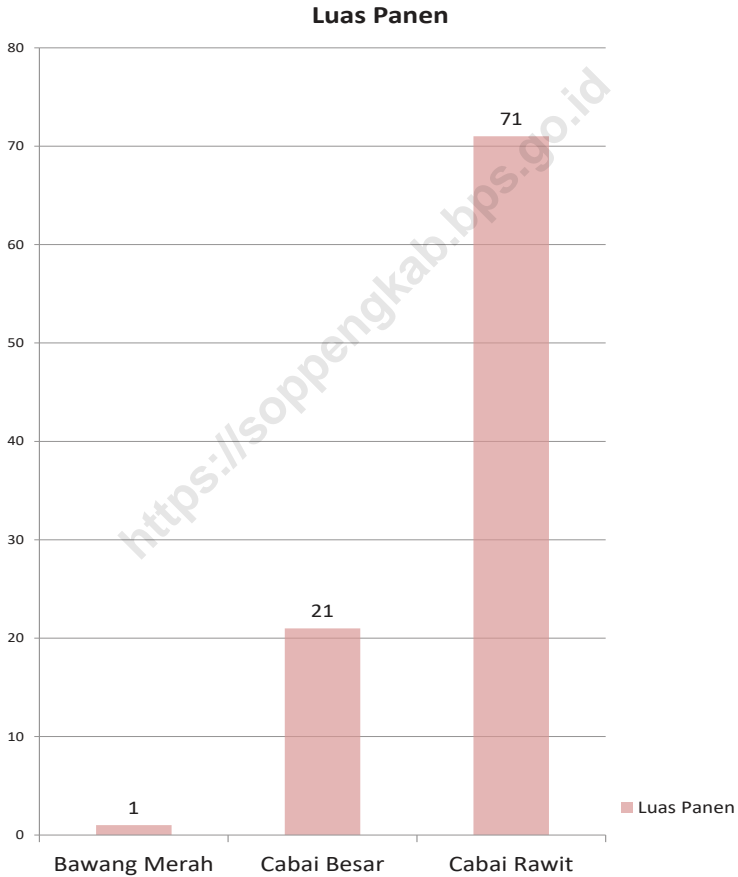
*The harvested area of seasonal vegetables in Subdistrict Marioriawa is 100 ha with a production of 427,5 tons.*

*In 2022, the harvested area of biopharmaceutical plants in Marioriawa Sub-district has reached 150 m2 with a total production of 0,41 tons*

<https://soppengkab.bps.go.id>

**Gambar** 5.1  
**Figures**

**Luas Panen Tanaman Sayuran dan Buah-buahan Semusim Menurut Jenis Tanaman di Kecamatan Marioriawa (ha), 2022**  
**Harvested Area of Seasonal Vegetables and Fruits by Kind of Plant in Marioriawa Subdistrict (ha), 2022**

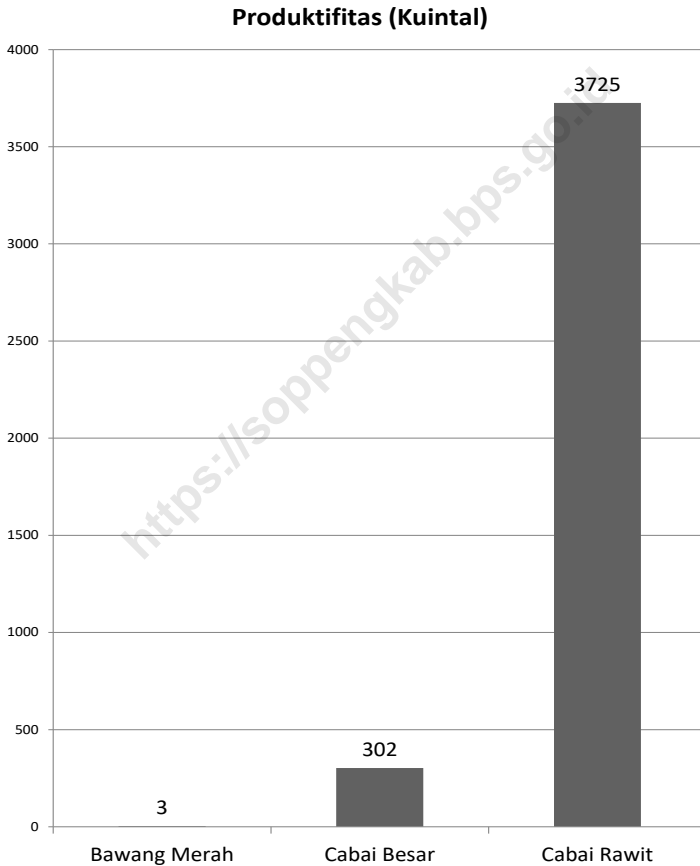


Sumber/Source : BPS, Statistik Pertanian Hortikultura SPH-SBS/BPS-Statistics Indonesia, Agricultural Statistic for Horticulture SPH-SBS

**Gambar 5.2**  
**Figures**

**Produksi Tanaman Sayuran dan Buah-buahan Semusim Menurut Jenis Tanaman di Kecamatan Marioriwawa (kuintal), 2019–2022**

*Production of Seasonal Vegetables and Fruits by Kind of Plant in Donri-Donri Subdistrict (quintal), 2019–2022*



Sumber/Source : BPS, Statistik Pertanian Hortikultura SPH-SBS/BPS-Statistics Indonesia, Agricultural Statistic for Horticulture SPH-SBS

**Tabel** 5.1  
**Table**

**Luas Panen Tanaman Sayuran dan Buah-buahan Semusim Menurut Jenis Tanaman di Kecamatan Marioriawa (ha), 2019–2022**  
**Harvested Area of Seasonal Vegetables and Fruits by Kind of Plant in Marioriawa Subdistrict (ha), 2019–2022**

Jenis Tanaman <i>Kind of Plants</i>	2019	2020	2021	2022 <sup>x</sup>
(1)	(2)	(3)	(4)	(5)
<b>Sayuran/Vegetables:</b>				
Bawang Merah/ <i>Shallots</i>	5	18	6,08	1
Cabai Besar/TW/Teropong <i>Chili/Big Chili</i>	-	14	18,64	21
Cabai Keiting <i>Curly Chili</i>	...	...	...	...
Cabai Rawit <i>Chili/Cayenne Pepper</i>	13	2	6	71
Kentang/ <i>Potato</i>	-	-	-	-
Kubis/ <i>Cabbage</i>	-	-	-	-
Tomat/ <i>Tomato</i>	-	-	-	7
Bawang Putih/ <i>Garlic</i>	-	-	-	-
<b>Buah–buahan/Fruits:</b>				

Catatan/Note: ...

Sumber/Source: Badan Pusat Statistik, Statistik Pertanian Hortikultura SPH-SBS/BPS-Statistics Indonesia, *Agricultural Statistic for Horticulture SPH-SBS*

**Tabel 5.2**  
**Table**

**Produksi Tanaman Sayuran dan Buah-buahan Semusim Menurut Jenis Tanaman di Kecamatan Mariorawa (kuintal), 2019–2022**  
**Production of Seasonal Vegetables and Fruits by Kind of Plant in Mariorawa Subdistrict (quintal), 2019–2022**

Jenis Tanaman Kind of Plants	2019	2020	2021	2022 <sup>x</sup>
(1)	(2)	(3)	(4)	(5)
<b>Sayuran/Vegetables:</b>				
Bawang Merah/ <i>Shallots</i>	315	866	437,8	3
Cabai Besar/TW/Teropong <i>Chili/Big Chili</i>	-	905	181	302
Cabai Keiting <i>Curly Chili</i>	-	-	-	-
Cabai Rawit <i>Chili/Cayenne Pepper</i>	590	115	347,8	3 725
Kentang/ <i>Potato</i>	-	-	-	-
Kubis/ <i>Cabbage</i>	-	-	-	-
Tomat/ <i>Tomato</i>	-	-	-	245
Bawang Putih/ <i>Garlic</i>	-	-	-	-
<b>Buah–buahan/Fruits:</b>				

Catatan/Note: ...

Sumber/Source: Badan Pusat Statistik, Statistik Pertanian Hortikultura SPH-SBS/BPS-Statistics Indonesia, *Agricultural Statistic for Horticulture SPH-SBS*

**Tabel 5.3** Luas Panen Tanaman Biofarmaka Menurut Jenis Tanaman di Kecamatan Marioriawa (m<sup>2</sup>), 2019–2022  
**Table** *Harvested Area of Medicinal Plants by Kind of Plant in Marioriawa Subdistrict (m<sup>2</sup>), 2019–2022*

Jenis Tanaman Kind of Plants	2019	2020	2021	2022 <sup>x</sup>
(1)	(2)	(3)	(4)	(5)
Jahe/Ginger	-	-	1 500	-
Laos/Lengkuas/Galanga	-	-	-	150
Kencur/East Indian Galangal	-	-	-	-
Kunyit/Turmeric	-	-	-	-

Catatan/Note: ...  
 Sumber/Source: Badan Pusat Statistik, Statistik Pertanian Hortikultura SPH-TBF/BPS-Statistics Indonesia, Agricultural Statistic for Horticulture SPH-TBF

**Tabel**  
**Table** 5.4

**Produksi Tanaman Biofarmaka Menurut Jenis Tanaman di  
Kecamatan Marioriawa (kg), 2019–2022**  
**Production of Medicinal Plants by Kind of Plant in  
Marioriawa Subdistrict (kg), 2019–2022**

Jenis Tanaman Kind of Plants	2019	2020	2021	2022 <sup>x</sup>
(1)	(2)	(3)	(4)	(5)
<i>Jahe/Ginger</i>	-	-	975	-
<i>Laos/Lengkuas/Galanga</i>	-	-	-	406
<i>Kencur/East Indian Galangal</i>	-	-	-	-
<i>Kunyit/Turmeric</i>	-	-	-	-

Catatan/Note: ...

Sumber/SOURCE: Badan Pusat Statistik, Statistik Pertanian Hortikultura SPH-TBF/BPS-Statistics Indonesia, Agricultural Statistic for Horticulture SPH-TBF



**Tabel**  
**Table** 5.5

**Luas Panen Tanaman Hias Menurut Jenis Tanaman di Kecamatan Marioriawa (m<sup>2</sup>), 2019–2022**  
**Harvested Area of Ornamental Plants by Kind of Plant in Marioriawa Subdistrict (m<sup>2</sup>), 2019–2022**

Jenis Tanaman Kind of Plants	2019	2020	2021	2022 <sup>x</sup>
(1)	(2)	(3)	(4)	(5)
Anggrek Pot/Pot Orchid	-	-	-	-
Anggrek Potong/Cut Orchid	-	-	-	-
Krisan/Chrysantemum	-	-	-	-
Mawar/Rose	-	-	-	-
Sedap Malam/Tuberose				

Catatan/Note: ...

Sumber/Source: Badan Pusat Statistik, Statistik Pertanian Hortikultura SPH-TH/BPS-Statistics Indonesia, Agricultural Statistik for Horticulture SPH-TH

**Tabel 5.6** **Produksi Tanaman Hias Menurut Jenis Tanaman di Kecamatan Marioriawa (tangkai), 2019–2022**  
**Table** **Production of Ornamental Plants by Kind of Plant n Marioriawa Subdistrict (stalks), 2019–2022**

Jenis Tanaman Kind of Plants	2019	2020	2021	2022 <sup>x</sup>
(1)	(2)	(3)	(4)	(5)
Anggrek Pot/Pot Orchid	-	-	-	-
Anggrek Potong/Cut Orchid	-	-	-	-
Krisan/Chrysantemum	-	-	-	-
Mawar/Rose	-	-	-	-
Sedap Malam/Tuberose				

Catatan/Note: ...

Sumber/Source: Badan Pusat Statistik, Statistik Pertanian Hortikultura SPH-TH/BPS-Statistics Indonesia, Agricultural Statistik for Horticulture SPH-TH

**Tabel** 5.7  
**Table**

**Produksi Buah-Buahan dan Sayuran Tahunan Menurut Jenis Tanaman di Kecamatan Marioriawa (kuintal), 2019–2022**  
**Production of Annual Fruits and Vegetables by Kind of Plant in Marioriawa Subdistrict (quintal), 2019–2022**

Jenis Tanaman <i>Kind of Plants</i>	2019	2020	2021	2022 <sup>x</sup>
(1)	(2)	(3)	(4)	(5)
<b>Buah–Buahan/Fruits:</b>				
Mangga/ <i>Mango</i>	-	6 123	96,45	6 9 15
Durian/ <i>Durian</i>	-	-	-	133
Jeruk Siam/ <i>Keprok/Orange/Tangerine</i>	-	-	-	-
Pisang/ <i>Banana</i>	-	3 875	6 529	3 558
Pepaya/ <i>Papaya</i>	-	5 651	2 033	1 830
Salak/ <i>Snakefruit</i>	-	-	-	-
Buah Naga	...	...	...	337
<b>Sayuran/Vegetables:</b>				

Catatan/Note: ...

Sumber/Source: Badan Pusat Statistik, Statistik Pertanian Hortikultura SPH-BST/BPS-Statistics Indonesia, Agricultural Statistic for Horticulture SPH-BST

# BAB 6

*Chapter 6*

## Pariwisata, Transportasi, dan Komunikasi

---

*Tourism, Transportation, and Communication*





**PENJELASAN TEKNIS**

1. Rumah makan atau restoran adalah istilah umum untuk menyebut usaha gastronomi yang menyajikan hidangan kepada masyarakat dan menyediakan tempat untuk menikmati hidangan tersebut serta menetapkan tarif tertentu untuk makanan dan pelayanannya.
2. Kecamatan adalah sebuah pembagian wilayah administratif negara Indonesia di bawah Kabupaten atau Kota. Sebuah kecamatan dipimpin oleh seorang camat dan dipecah kepada beberapa kelurahan dan desa-desa.
3. Kabupaten adalah pembagian wilayah administratif di Indonesia setelah provinsi, yang dipimpin oleh seorang bupati. Selain kabupaten, pembagian wilayah administratif setelah provinsi adalah kota. Secara umum, baik kabupaten dan kota memiliki wewenang yang sama.
4. Jalan adalah prasarana transportasi darat yang meliputi segala bagian area darat termasuk bangunan pelengkap dan perlengkapannya yang diperuntukkan bagi lalu lintas yang berada pada permukaan tanah, di atas permukaan tanah, di bawah permukaan tanah dan atau air, serta di atas permukaan air.

**TECHNICAL NOTES**

1. *A restaurant or restaurant is a general term to refer to a gastronomic business that serves food to the community and provides a place to enjoy the food as well as set certain rates for food and service.*
2. *A subdistrict is a division of the administrative territory of the Indonesian state under a Regency or City. A sub-district is led by a sub-district head and is divided into several wards and villages.*
3. *Regency is the division of administrative territory in Indonesia after the province, led by a regent. In addition to districts, the division of administrative territories after provinces is cities. In general, both districts and cities have the same authority.*
4. *Road is land transportation infrastructure that covers all parts of the land area including auxiliary buildings and its equipment intended for traffic on the surface of the land, above the surface of the land, below the surface of the land and or water, and above the water surface*

<https://soppengkab.bps.go.id>

**ULASAN**

**DESCRIPTION**

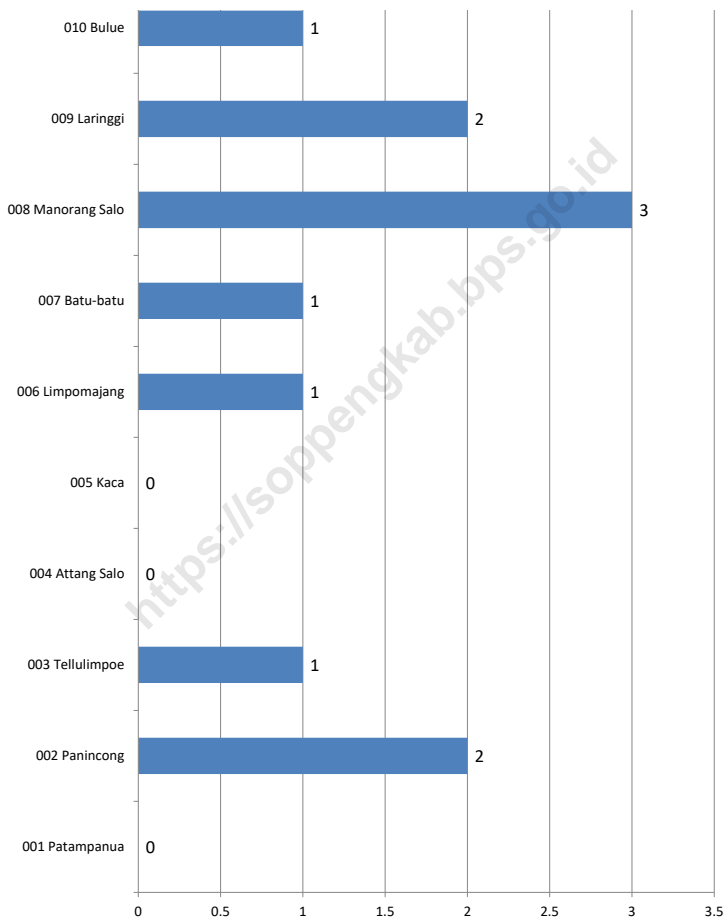
Pada tahun 2021, terdapat 1 Hotel dan 13 Penginapan di Kecamatan Marioriawa

*In 2021, there are 1 Hotels and 13 Lodging in. District Marioriawa.*

<https://soppengkab.bps.go.id>



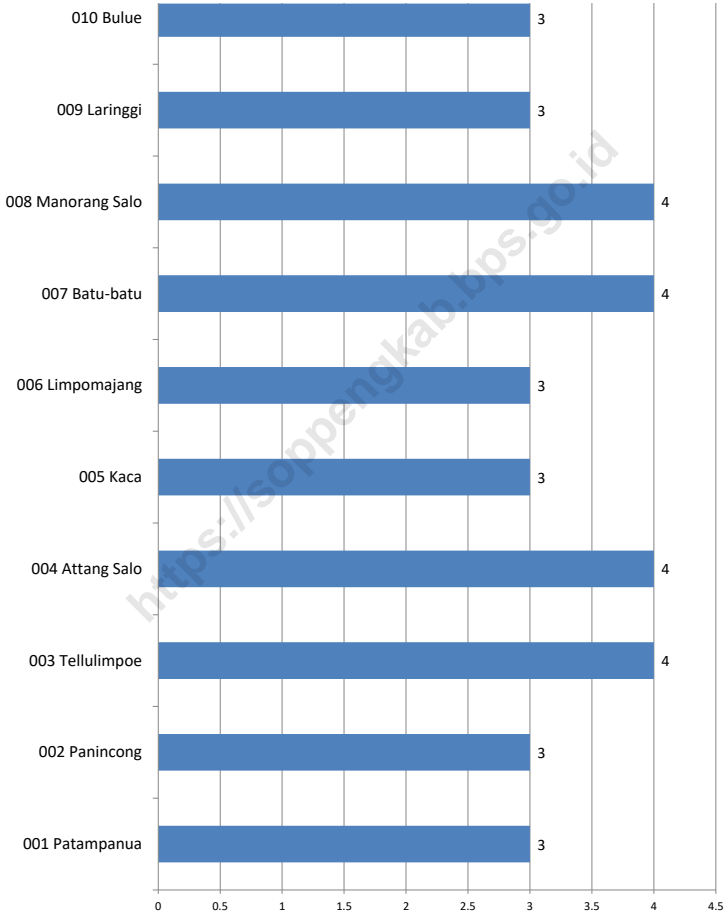
**Gambar 6.1** Jumlah Sarana Akomodasi di Kecamatan Donri-Donri, 2022  
**Figures** **Number of Accomodation Facilities in Donri-Donri Subdistrict, 2022**



Sumber/Source : BPS, Pendataan Potensi Desa (Podes) 2021/BPS-Statistics Indonesia, Village Potential Data Collecting 2021

**Gambar 6.2**  
**Figures**

**Jumlah Menara Telepon Seluler di Kecamatan Donri-Donri, 2022**  
**Number of Base Transceiver Station (BTS) in Donri-Donri Subdistrict, 2022**



Sumber/Source : BPS, Pendataan Potensi Desa (Podes) 2021/BPS-Statistics Indonesia, Village Potential Data Collecting 2021

## 6.1 PARIWISATA TOURISM

**Tabel 6.1.1** Jumlah Sarana Akomodasi Menurut Desa/Kelurahan dan Jenis Akomodasi di Kecamatan Marioriawa, 2022  
**Table** Number of Accomodation Facilities by Villages/Kelurahan and Type of Accomodation in Marioriawa Subdistrict, 2022

Desa/Kelurahan Village/Kelurahan	Hotel Hotel	Penginapan Inn
(1)	(2)	(3)
001 Patampanua	-	-
002 Panincong	-	-
003 Tellulimpoe	-	-
004 Attang Salo	-	-
005 Kaca	-	12
006 Limpomajang	-	-
007 Batu-batu	-	-
008 Manorang Salo	-	-
009 Laringgi	-	-
010 Bulue	1	1
<b>Marioriawa</b>	<b>1</b>	<b>13</b>

Catatan/Note: ...

Sumber/Source: BPS, Pendataan Potensi Desa (Podes) 2021/BPS-Statistics Indonesia, Village Potential Data Collecting 2021

**6.2 TRANSPORTASI  
TRANSPORTATION**

**Tabel 6.2.1** **Prasarana dan Sarana Transportasi Antar Desa/Kelurahan Menurut Desa/Kelurahan di Kecamatan Marioriawa, 2022**  
*Inter-Villages/Kelurahan Transportation Infrastructure and Facilities by Villages/Kelurahan in Marioriawa Subdistrict, 2022*

<b>Desa/Kelurahan</b> <i>Village/Kelurahan</i>	<b>Jenis Prasarana Transportasi</b> <i>Type of Transportation Infrastructure</i>	<b>Keberadaan Angkutan Umum</b> <i>Availability of Public Transportation</i>
(1)	(2)	(3)
001 Patampanua	Darat	Ada, dengan trayek tetap
002 Panincong	Darat	Ada, dengan trayek tetap
003 Tellulimpoe	Darat	Ada, dengan trayek tetap
004 Attang Salo	Darat	Ada, dengan trayek tetap
005 Kaca	Darat	Ada, dengan trayek tetap
006 Limpomajang	Darat	Ada, dengan trayek tetap
007 Batu-batu	Darat	Ada, dengan trayek tetap
008 Manorang Salo	Darat	Ada, dengan trayek tetap
009 Laringgi	Darat	Ada, dengan trayek tetap
010 Bulue	Darat	Ada, dengan trayek tetap

Isian kolom (2): "Darat", "Air", "Darat dan Air", "Udara"

Isian Kolom (3): "Ada, dengan trayek tetap", "Ada, tanpa trayek tetap", "Tidak ada angkutan umum"

Lanjutan Tabel/*Continued Table* 6.2.1

Desa/Kelurahan <i>Village/Kelurahan</i>	Jenis Permukaan Jalan Darat Terluas <i>Type of The Widest Road Surface</i>	Dapat Dilalui Kendaraan Bermotor Roda 4 atau Lebih <i>Passable by Vehicle with 4 or more Wheels</i>
(1)	(4)	(5)
001 Patampanua	Aspal/Beton	Sepanjang tahun
002 Panincong	Aspal/Beton	Sepanjang tahun
003 Tellulimpoe	Aspal/Beton	Sepanjang tahun
004 Attang Salo	Aspal/Beton	Sepanjang tahun
005 Kaca	Aspal/Beton	Sepanjang tahun
006 Limpomajang	Aspal/Beton	Sepanjang tahun
007 Batu-batu	Aspal/Beton	Sepanjang tahun
008 Manorang Salo	Aspal/Beton	Sepanjang tahun
009 Laringgi	Aspal/Beton	Sepanjang tahun
010 Bulue	Aspal/Beton	Sepanjang tahun

Catatan/Note: ...  
 Sumber/Source: BPS, Pendataan Potensi Desa (Podes) 2021/BPS-Statistics Indonesia, Village Potential Data Collecting 2021

- Jika kolom (2) berisi "Air" atau "Udara", maka kolom (4) dan (5) diisikan "--"
- Jika kolom (2): "Darat" atau "Darat dan Air" maka:  
 isian kolom (4): "Aspal/Beton", "Diperkeras (kerikil, batu, dll)", "Tanah",  
 "Lainnya"  
 Isian Kolom (5): "Sepanjang tahun", "Sepanjang tahun kecuali saat kondisi tertentu", "Tidak dapat dilalui sepanjang tahun"



**Tabel 6.3.1** Jumlah Menara Telepon seluler dan Operator Layanan Komunikasi Telepon Seluler Menurut Desa/Kelurahan di Kecamatan Marioriawa, 2022  
**Number of Base Transceiver Station (BTS) and Cellular Phone Communication Service Operators by Villages/ Kelurahan in Marioriawa Subdistrict, 2022**

Desa/Kelurahan Village/Kelurahan	Jumlah Menara Telepon seluler Number of Base Transceiver Station (BTS)	Jumlah Operator Layanan Komunikasi Telepon Seluler Cellular Phone Communication Service Operators
(1)	(2)	(3)
001 Patampanua	-	3
002 Panincong	2	3
003 Tellulimpoe	1	4
004 Attang Salo	-	4
005 Kaca	-	3
006 Limpomajang	1	3
007 Batu-batu	1	4
008 Manorang Salo	3	4
009 Laringgi	2	3
010 Bulue	1	3
<b>Marioriawa</b>		

Catatan/Note: ...

Sumber/Source: BPS, Pendataan Potensi Desa (Podes) 2021/BPS-Statistics Indonesia, Village Potential Data Collecting 2021

**Tabel**  
**Table** 6.3.2

**Kekuatan Sinyal Telepon Seluler dan Jenis Sinyal Internet Telepon Seluler Menurut Desa/Kelurahan di Kecamatan Marioriwawa, 2022**  
**The Strenght of Cellular Phone Signal by Villages/Kelurahan in Marioriwawa Subdistrict, 2022**

Desa/Kelurahan Village/Kelurahan	Kekuatan Sinyal Telepon Seluler The Strenght of Cellular Phone Signal	Jenis Sinyal Internet Telepon Seluler Type of Cellular Phone Signal
(1)	(2)	(3)
001 Patampanua	Sinyal kuat	4G/LTE
002 Panincong	Sinyal kuat	4G/LTE
003 Tellulimpoe	Sinyal kuat	4G/LTE
004 Attang Salo	Sinyal kuat	4G/LTE
005 Kaca	Sinyal sangat kuat	4G/LTE
006 Limpomajang	Sinyal kuat	4G/LTE
007 Batu-batu	Sinyal kuat	4G/LTE
008 Manorang Salo	Sinyal sangat kuat	4G/LTE
009 Laringgi	Sinyal kuat	4G/LTE
010 Bulue	Sinyal kuat	4G/LTE
<b>Marioriwawa</b>		

Catatan/Note: ...  
Sumber/Source: BPS, Pendataan Potensi Desa (Podes) 2021/BPS-Statistics Indonesia, Village Potential Data Collecting 2021

Isian kolom 2: "Sangat kuat", "Kuat", "Lemah", "Tidak ada sinyal"  
Isian Kolom (3): " 4G/LTE", " 3G/H/H+/EVDO", " 2,5G/E/GPRS", " Tidak ada sinyal internet"  
jika kolom (2) berisi "Tidak ada sinyal" maka kolom (3) diisikan "-"






# BAB 7

## Chapter 7

# Perbankan, Koperasi, dan Perdagangan

*Banking, Cooperative, and Trading*

<https://soppengkab.bps.go.id>





**PENJELASAN TEKNIS**

1. Koperasi aktif adalah koperasi yang dalam 3 tahun terakhir secara berturut-turut mengadakan Rapat Anggota Tahunan (RAT) dan melakukan kegiatan usaha untuk melayani anggota dan masyarakat.
2. Kecamatan adalah sebuah pembagian wilayah administratif dimana Indonesia di bawah Kabupaten atau Kota. Sebuah kecamatan dipimpin oleh seorang camat dan dipecah kepada beberapa kelurahan dan desa-desa.
3. Kabupaten adalah pembagian wilayah administratif di Indonesia setelah provinsi, yang dipimpin oleh seorang bupati. Selain kabupaten, pembagian wilayah administratif setelah provinsi adalah kota. Secara umum, baik kabupaten dan kota memiliki wewenang yang sama.

**TECHNICAL NOTES**

1. *A c t i v e cooperatives are cooperatives that have held consecutive Annual Member Meetings in the last 3 years and conduct business activities to serve members and the community.*
2. *A subdistrict is a division of the administrative territory of the Indonesian state under a Regency or City. A sub-district is led by a sub-district head and is divided into several wards and villages.*
3. *Regency is the division of administrative territory in Indonesia after the province, led by a regent. In addition to districts, the division of administrative territories after provinces is cities. In general, both districts and cities have the same authority.*

<https://soppengkab.bps.go.id>

**ULASAN**

Pada tahun 2022 di Kecamatan Marioriawa, tercatat ada sebanyak 11 unit koperasi aktif.

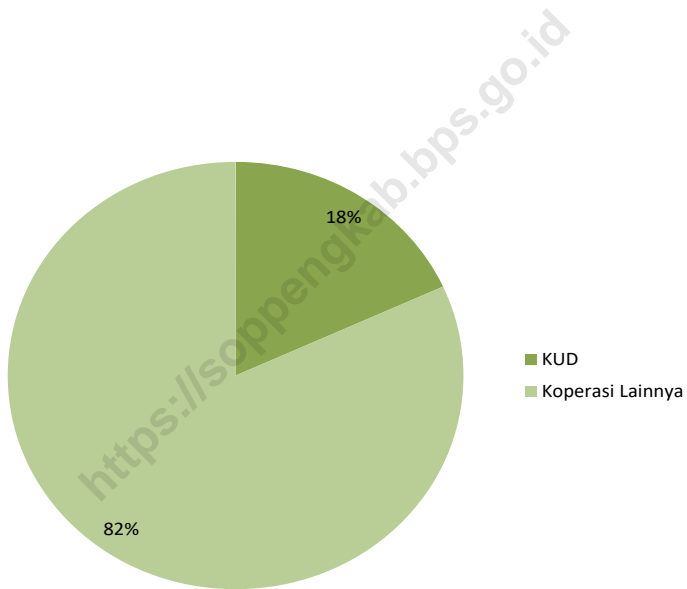
**DESCRIPTION**

*In 2022 in District Marioriawa, there are as many as 11 active Koperasi units*

<https://soppengkab.bps.go.id>

**Gambar** 7.1  
**Figures**

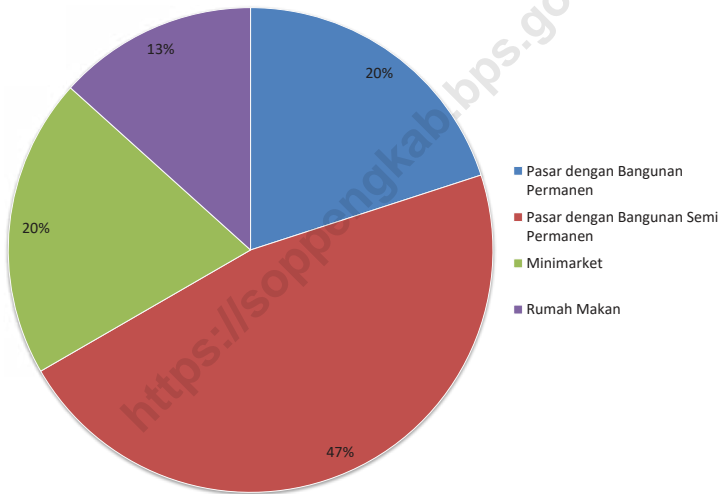
**Persentase Koperasi Aktif di Kecamatan Marioriawa, 2022**  
**Percentage of Cooperative in Marioriawa Subdistrict, 2022**



Sumber/Source : BPS, Pendataan Potensi Desa (Podes) 2021/BPS-Statistics Indonesia, Village Potential Data Collecting 2021

**Gambar** 7.2  
**Figures**

**Persentase Sarana Pedagangan di Kecamatan Marioriawa, 2022**  
**Percentage of Trade Facilities in Marioriawa Subdistrict, 2022**



Sumber/Source : BPS, Pendataan Potensi Desa (Podes) 2021/BPS-Statistics Indonesia, Village Potential Data Collecting 2021



**Tabel** 7.1  
**Table**

**Banyaknya Sarana Lembaga Keuangan Bank Menurut Desa/Kelurahan dan Jenis Bank di Kecamatan Marioriawa, 2022**  
**Number of Bank by Villages/Kelurahan and Type of Bank in Marioriawa Subdistrict, 2022**

Desa/Kelurahan Village/Kelurahan	Bank Umum Pemerintah Government Bank	Bank Umum Swasta Private Bank	Bank Perkreditan Rakyat (BPR) Rural Bank
(1)	(2)	(3)	(4)
001 Patampnua	-	-	-
002 Panincong	-	-	-
003 Tellulimpoe	-	-	-
004 Attang Salo	-	-	-
005 Kaca	-	-	-
006 Limpomajang	-	-	-
007 Batu-batu	1	-	-
008 Manorang Salo	1	-	-
009 Laringgi	-	-	-
010 Bulue	-	-	-
<b>Marioriawa</b>	<b>2</b>	<b>-</b>	<b>-</b>

Catatan/Note: ""

Sumber/Source: BPS, Pendataan Potensi Desa (Podes) 2021/BPS-Statistics Indonesia, Village Potential Data Collecting 2021

**Tabel** 7.2  
**Table**

**Banyaknya Koperasi Aktif Menurut Menurut Desa/  
Kelurahan dan Jenis Koperasi di Kecamatan Marioriawa,  
2022**  
*Number of Cooperative by Villages/Kelurahan and Type of  
Cooperative in Marioriawa Subdistrict, 2022*

<b>Desa/Kelurahan</b> <i>Village/Kelurahan</i>	<b>Koperasi Unit Desa (KUD)</b> <i>Village Cooperative Unit</i>	<b>Koperasi Industri Kecil dan Kerajinan Rakyat (Kopinkra)</b> <i>Small Industry and Citizen Handicraft Cooperative</i>
(1)	(2)	(3)
001 Patampanua	-	-
002 Panincong	-	-
003 Tellulimpoe	-	-
004 Attang Salo	-	-
005 Kaca	-	-
006 Limpomajang	-	-
007 Batu-batu	1	-
008 Manorang Salo	1	-
009 Laringgi	-	-
010 Bulue	-	-
<b>Marioriawa</b>	<b>2</b>	<b>-</b>

Lanjutan Tabel/Continued Table 7.2

Desa/Kelurahan Village/Kelurahan	Koperasi Simpan Pinjam (Kospin) Savings and Loan Cooperative	Koperasi Lainnya Other Cooperative
(1)	(4)	(5)
001 Patampanua	-	-
002 Panincong	-	1
003 Tellulimpo	-	1
004 Attang Salo	-	1
005 Kaca	-	-
006 Limpomajang	-	1
007 Batu-batu	-	1
008 Manorang Salo	-	3
009 Laringgi	-	-
010 Bulue	-	1
<b>Marioriawa</b>	-	9

Catatan/Note: ""

Sumber/Source: Dinas Koperasi Kabupaten Soppeng, 2022

**Tabel** 7.3  
**Table**

**Banyaknya Sarana Perdagangan Menurut Desa/Kelurahan dan Jenis Sarana Perdagangan di Kecamatan Marioriawa, 2022**  
**Number of Trade Facilities by Villages/Kelurahan and Type of Trade Facilities in Marioriawa Subdistrict, 2022**

Desa/Kelurahan <i>Village/Kelurahan</i>	Kelompok Pertokoan <i>Shopping Complexs</i>	Pasar dengan Bangunan Permanen <i>Markets in Permanent Building</i>	Pasar dengan Bangunan Semi Permanen <i>Market in Semi Permanent Building</i>
(1)	(2)	(3)	(4)
001 Patampanua	-	-	-
002 Panincong	-	1	-
003 Tellulimpoë	-	-	-
004 Attang Salo	-	-	6
005 Kaca	-	-	-
006 Limpomajang	-	-	-
007 Batu-batu	-	-	-
008 Manorang Salo	-	1	-
009 Laringgi	-	1	1
010 Bulue	-	-	-
<b>Marioriawa</b>	-	3	7





**ST2023**  
SENSUS PERTANIAN

**BerAKHLAK**  
Berorientasi Pelayanan Akuntabel Kompeten  
Harmonis Loyal Adaptif Kolaboratif

# DATA

## MENCERDASKAN BANGSA

— *Enlighten The Nation* —



**BADAN PUSAT STATISTIK  
KABUPATEN SOPPENG  
BPS-STATISTICS OF SOPPENG**

Jl. Salotungo, Watansoppeng  
Telp.: (0484) 21060 Fax.: (0484) 23377  
Homepage: <http://soppengkab.bps.go.id>,

