

Katalog: 1102001.3507320

KECAMATAN NGANTANG DALAM ANGKA

2019



**BADAN PUSAT STATISTIK
KABUPATEN MALANG**

**KECAMATAN
NGANTANG
DALAM ANGKA**

2019



Kecamatan Ngantang Dalam Angka 2019

ISSN:

No. Publikasi: 35070.1919

Katalog: 1102001.3507320

Ukuran Buku: 14,8 cm x 21 cm

Jumlah Halaman: xvi + 65 halaman

Naskah:

Badan Pusat Statistik Kabupaten Malang

Penyunting:

Badan Pusat Statistik Kabupaten Malang

Desain Kover oleh:

Badan Pusat Statistik Kabupaten Malang

Ilustrasi Kover:

Pantai Sendang Biru Kecamatan Sumbermanjing

Penerbit:

© BPS Kabupaten Malang

Pencetak :

Kurnia Offshet

Dilarang mengumumkan, mendistribusikan, mengomunikasikan, dan/atau menggandakan sebagian atau seluruh isi buku ini untuk tujuan komersial tanpa izin tertulis dari Badan Pusat Statistik

Kecamatan Ngantang Dalam Angka 2019

Pengarah:

Ir. Surya Astuti, M.M

Penulis:

Yuli Pramono, SE

Penyunting:

Fenti Rakhmawati E., S.Si., M.AP.

Ir. Wahyu Furqandari, MM

Desain Kover dan Tata Letak:

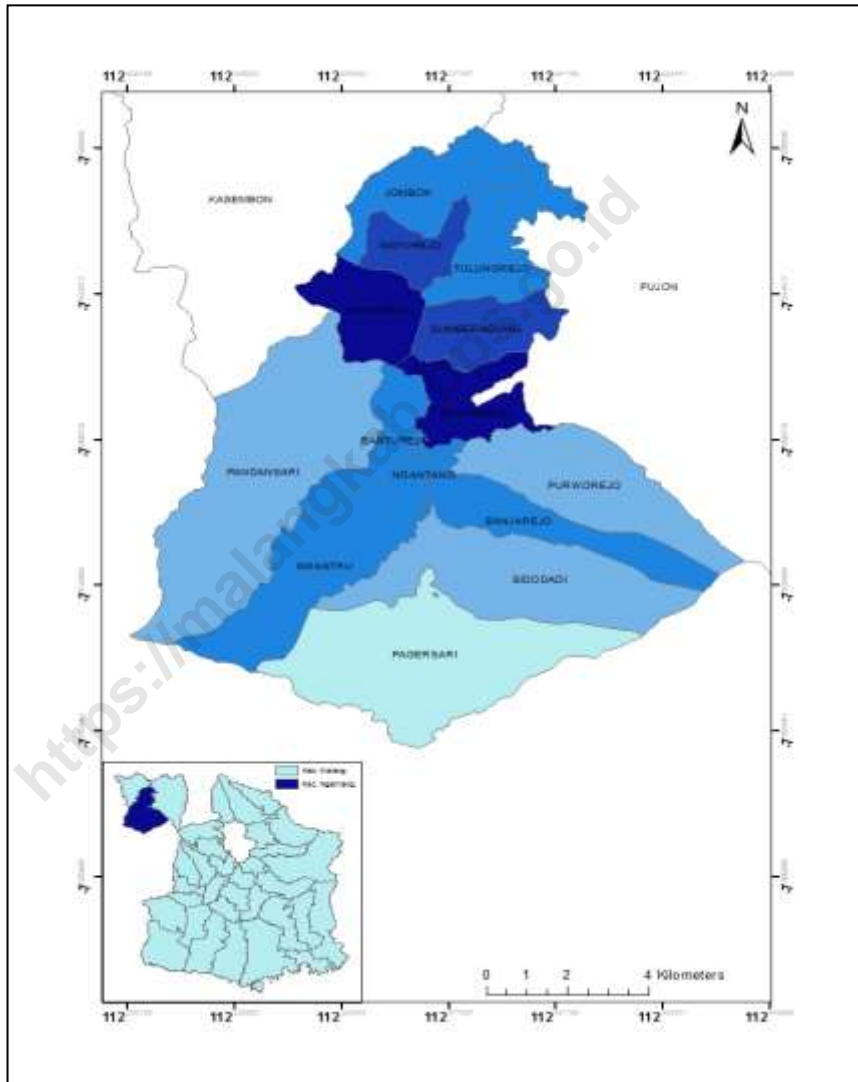
Rizki Khrisma Wardhani, S.Si., MM.

Fifin Handayani, S.Kom

Foto Sampul:

Syarif Efendi, SE

PETA KECAMATAN NGANTANG



KEPALA BPS KABUPATEN MALANG



Ir. Surya Astuti, M.M



Kata Pengantar

Puji syukur kami panjatkan ke hadirat Tuhan YME atas perkenanNYA sehingga kami dapat menyelesaikan penyusunan publikasi Kecamatan Ngantang Dalam Angka 2019.

Publikasi Kecamatan Ngantang Dalam Angka diterbitkan secara berkala setiap tahun dengan dua tujuan utama yaitu pertama, mendokumentasikan data tentang keadaan Kecamatan Ngantang dari berbagai sumber agar bisa dimanfaatkan oleh masyarakat luas. Sedang yang kedua adalah membangun suatu paket rujukan data sehingga para penentu kebijakan dan pembuat keputusan lingkup Kabupaten Malang pada umumnya dan lingkup Kecamatan Ngantang pada khususnya mempedomani suatu acuan bersama.

Publikasi ini dapat terwujud berkat kerja sama dan bantuan dari berbagai pihak baik instansi pemerintah maupun swasta. Terima kasih dan hormat kami tujukan kepada seluruh Dinas, Badan, Kantor, Sekretariat dan Bagian di lingkungan Pemerintah Kecamatan Ngantang yang telah membantu untuk melengkapi isi Kecamatan Ngantang Dalam Angka 2019 ini. Semoga peran serta semua pihak dalam Kecamatan Ngantang Dalam Angka akan bersama-sama memberi manfaat dalam kemajuan wilayah Kabupaten Malang pada umumnya dan wilayah Kecamatan Ngantang pada khususnya.

Betapun, kami sadari bahwa masih ada kekurangan dan kesalahan yang terjadi dalam penyusunan publikasi ini. Untuk perbaikan, tanggapan dan saran yang bersifat konstruktif dari para pemakai sangat diharapkan.

Malang, September 2019
Kepala BPS Kabupaten Malang

Ir. Surya Astuti, M.M

DAFTAR ISI

	Halaman
Kata Pengantar	ix
Daftar Isi	xi
Daftar Tabel	xii
Daftar Gambar	xv
BAB 1 Geografi Dan Iklim	1
1.1 Keadaan Geografi dan Iklim	5
BAB 2 Sosial dan Kesejahteraan Rakyat	7
2.1 Pendidikan	11
2.2 Kesehatan	14
2.3 Agama dan Sosial Lainnya	20
BAB 3 Pertanian, Kehutanan, Peternakan, dan Perikanan	23
3.1 Holtikultura	27
3.2 Perkebunan	48
BAB 4 Pariwisata	53
BAB 5 Kependudukan	61

DAFTAR TABEL

	Halaman
BAB 1	
Geografi dan Iklim	
1.1.1 Luas Daerah Menurut Kelurahan/Desa, 2018 <i>Total Area by Kelurahan/Village, 2018</i>	5
BAB 2	
Sosial dan Kesejahteraan Rakyat	
2.1.1 Jumlah Fasilitas Sekolah Menurut Kelurahan/Desa dan Tingkat Pendidikan, 2011 - 2018 <i>Number Educational Facilities by Kelurahan/Village and Educational Level, 2011 - 2018</i>	11
2.2.1 Jumlah Sarana Kesehatan Menurut Kelurahan/Desa, 2011 - 2018 <i>Number Health Facilities by Kelurahan/Village, 2011 - 2018</i>	14
2.2.2 Jumlah Tenaga Kesehatan Menurut Kelurahan/Desa, 2018 <i>Number of Medical Personnel by Kelurahan/Village, 2018</i>	17
2.2.3 Jumlah Rumah Sakit Umum, Rumah Sakit Khusus dan Puskesmas Menurut Kelurahan/Desa, 2017 dan 2018 <i>Number of General Hospital, Special Hospital and Public Health Center by Kelurahan/Village, 2017 and 2018</i>	18
2.3.1 Jumlah Penduduk Menurut Kelurahan/Desa dan Agama yang Dianut, 2018 <i>Population by Kelurahan/Village and Religion, 2018</i>	20
2.3.2 Jumlah Tempat Peribadatan Menurut Kelurahan/Desa, 2018 <i>Number of Places of Worship by Kelurahan/Village, 2018</i>	21
BAB 3	
Pertanian, Kehutanan, Peteranakan, dan Perikanan	
3.1.1 Luas Panen Tanaman Sayuran Menurut Kelurahan/Desa dan Jenis Tanaman (ha), 2017 dan 2018 <i>Harvested Area of Vegetables by Kelurahan/Village and Kind of Plant (ha), 2017 and 2018</i>	27
3.1.2 Produksi Tanaman Sayuran Menurut Kelurahan/Desa dan Jenis Tanaman (ton), 2017 dan 2018 <i>Production of Vegetables by Kelurahan/Village and Kind of Plant (ton), 2017 dan 2018</i>	29
3.1.3 Luas Panen Tanaman Sayuran dan Buah-Buahan Semusim Menurut Jenis Tanaman (ha), 2015 - 2018 <i>Harvested Area of Seasonal Vegetables and Fruits by Kind of Plant (ha), 2015 - 2018</i>	31

3.1.4	Produksi Tanaman Sayuran dan Buah-Buahan Semusim Menurut Jenis Tanaman (ton), 2015 - 2018 <i>Production of Seasonal Vegetables and Fruits by Kind of Plant (ton), 2015 - 2018</i>	32
3.1.5	Jumlah Tanaman Biofarmaka Menurut Kelurahan/Desa dan Jenis Tanaman, 2017 dan 2018 <i>Harvested Area of Medicinal Plants by Kelurahan/Village and Kind of Plant, 2017 and 2018</i>	33
3.1.6	Produksi Tanaman Biofarmaka Menurut Kelurahan/Desa dan Jenis Tanaman (kg), 2017 dan 2018 <i>Production of Medicinal Plants by Kelurahan/Village and Kind of Plant (kg), 2017 and 2018</i>	35
3.1.7	Jumlah Tanaman Biofarmaka Menurut Jenis Tanaman, 2015 - 2018 <i>Number of Medicinal Plants by Kind of Plant, 2015 - 2018</i>	37
3.1.8	Produksi Tanaman Biofarmaka Menurut Jenis Tanaman (kg), 2015 - 2018 <i>Production of Medicinal Plants by Kind of Plant (kg), 2015 - 2018</i>	38
3.1.9	Luas Panen Tanaman Hias Menurut Kelurahan/Desa dan Jenis Tanaman (m ²), 2017 dan 2018 <i>Harvested Area of Ornamental Plants by Kelurahan/Village and Kind of Plant (m²), 2017 and 2018</i>	39
3.1.10	Produksi Tanaman Hias Menurut Kelurahan/Desa dan Jenis Tanaman (tangkai), 2017 dan 2018 <i>Production of Ornamental Plants by Kelurahan/Village and Kind of Plant (stalks), 2017 and 2018</i>	41
3.1.11	Luas Panen Tanaman Hias Menurut Jenis Tanaman (m ²), 2015 - 2018 <i>Harvested Area of Ornamental Plants by Kind of Plant (m²), 2015 - 2018</i>	43
3.1.12	Produksi Tanaman Hias Menurut Jenis Tanaman (tangkai), 2015 - 2018 <i>Production of Ornamental Plants by Kind of Plant (stalks), 2015 - 2018</i>	44
3.1.13	Produksi Buah-Buahan dan Sayuran Tahunan Menurut Kelurahan/Desa dan Jenis Tanaman (ton), 2017 dan 2018 <i>Production of Annual Fruits and Vegetables by Kelurahan/Village and Kind of Plant (ton), 2017 and 2018</i>	45

3.1.14	Produksi Buah-Buahan dan Sayuran Tahunan Menurut Jenis Tanaman (ton), 2015 - 2018 <i>Production of Annual Fruits and Vegetables by Kind of Plant (ton), 2015 - 2018</i>	47
3.2.1	Luas Areal Tanaman Perkebunan Menurut Kelurahan/Desa dan Jenis Tanaman (ha), 2017 dan 2018 <i>Planted Area of Estate Crops by Kelurahan/Village and Type of Crops (ha), 2017 dan 2018</i>	48
3.2.2	Produksi Perkebunan Menurut Kelurahan/Desa dan Jenis Tanaman (ton), 2017 dan 2018 <i>Production of Estate by Kelurahan/Village and Type of Crops (ton), 2017 dan 2018</i>	50
BAB 4	Pariwisata	
4.1	Jumlah Rumah Makan/Restoran Menurut Kelurahan/Desa, 2015 - 2018 <i>Number of Restaurants by Kelurahan/Village, 2015 – 2018</i>	57
4.2	Jumlah Hotel/Penginapan Menurut Kelurahan/Desa, 2018 <i>Number of Hotels by Kelurahan/Village, 2018</i>	58
4.3	Jumlah Objek Wisata Menurut Kelurahan/Desa, 2018 <i>Number of Tourism by Kelurahan/Village, 2018</i>	59
BAB 5	Kependudukan	
5.1	Jumlah Penduduk Menurut Kelurahan/Desa, 2018 <i>Number of Populations by Kelurahan/Village, 2018</i>	65

DAFTAR GAMBAR

	Halaman
1.1 Luas Daerah Menurut Kelurahan/Desa, 2018 <i>Total Area by Kelurahan/Village, 2018</i>	4
2.1 Jumlah Fasilitas Sekolah Menurut Tingkat Pendidikan di Kecamatan Ngantang, 2018 <i>Number Educational Facilities by Educational Level, 2018</i>	10
2.2 Persentase Penduduk Menurut Agama yang Dianut di Kecamatan Ngantang, 2018 <i>Population by Religion, 2018</i>	10
3.1 Luas Panen Tanaman Sayuran dan Buah-Buahan Semusim Menurut Jenisnya,2018 <i>Harvested Area of Seasonal Vegetables and Fruits Plants by Kind of Plant</i>	26
4.1 Jumlah Objek Wisata di Kecamatan Ngantang, 2018 <i>Number of Tourism, 2018</i>	56
5.1 Jumlah Penduduk Akhir Menurut Jenis Kelamin Tahun di Kecamatan Ngantang, 2018 <i>Number of Populations, 2018</i>	64

GEOGRAFI DAN IKLIM

1

KECAMATAN NGANTANG



LETAK GEOGRAFIS DAN BATAS WILAYAH



7,4945- 7,5603 LS
112,2149 - 112,2286 BT

ULASAN

Ngantang merupakan salah satu daerah dari 33 kecamatan di wilayah Kabupaten Malang. Secara astronomis Kecamatan Ngantang terletak diantara 112,2149 sampai 112,2286 Bujur Timur dan 7,4945 sampai 7,5603 Lintang selatan.

Geografi

Mengacu pada data potensi Kecamatan Ngantang, letak geografi sekitar 10 desa berada di lereng dan sisanya berada di dataran dengan topografi desa tergolong perbukitan dan dataran.

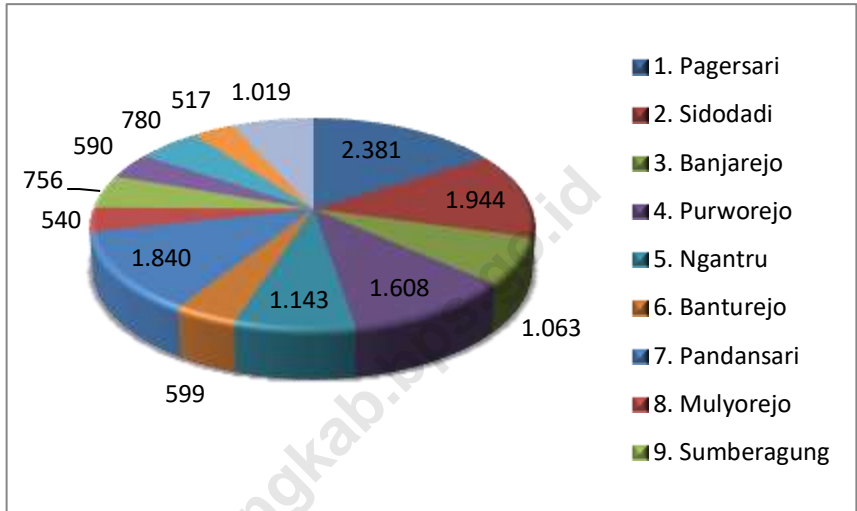
Luas kawasan Kecamatan Ngantang secara keseluruhan adalah sekitar 147,80 km² atau sekitar 4,96 persen dari total luas Kabupaten Malang.

Sebagai daerah yang topografi sebagian wilayahnya perbukitan, Kecamatan Ngantang memiliki pemandangan alam yang sangat indah. Selama berada di Kecamatan Ngantang, pengunjung dapat menikmati berbagai fasilitas yang tersedia seperti akomodasi, wisata alam hingga makanan khas kecamatan ini. Namun kekayaan alam yang dimiliki kecamatan ini hingga saat ini belum sepenuhnya dapat dimanfaatkan secara optimal. Sekiranya kekayaan alam ini dapat dioptimalkan, maka pertumbuhan ekonomi di wilayah ini berpeluang dapat ditingkatkan.

Adapun batas-batas wilayah Kecamatan Ngantang adalah sebagai berikut:

- Sebelah **Utara** : Kabupaten Jombang
- Sebelah **Timur** : kecamatan Pujon
- Sebelah **Selatan** : Kabupaten Blitar
- Sebelah **Barat** : Kecamatan Kasembon

Gambar 1.1 Luas Desa/Kelurahan (Ha) di Kecamatan Ngantang, 2018



1. Geografi dan Iklim/*Geography and Climate*

1.1 Keadaan Geografi/*Geography Condition*

Tabel : 1.1.1 Luas Daerah Menurut Kelurahan/Desa, 2018
Table Total Area by Kelurahan/Village, 2018

Kelurahan/Desa <i>Kelurahan/Village</i>	Luas (ha) <i>Total Area (ha)</i>	Persentase terhadap Luas Kecamatan <i>Percentage to Sub District's Area</i>
(1)	(2)	(3)
1. Pagersari	2 381	16.10
2. Sidodadi	1 944	13.15
3. Banjarejo	1 063	7.19
4. Purworejo	1 608	10.87
5. Ngantru	1 143	7.73
6. Banturejo	599	4.05
7. Pandansari	1 840	12.44
8. Mulyorejo	540	3.65
9. Sumberagung	756	5.11
10. Kaumrejo	590	3.99
11. Tulungrejo	780	5.27
12. Waturejo	517	3.49
13. Jombok	1 019	6.89
Kecamatan Ngantang	14 780	100

Sumber/*Source*: Kementerian Dalam Negeri/ *Ministry of Home Affairs*

KECAMATAN NGANTANG



ISLAM

63 188



HINDU

8



PROTESTAN

496



BUDHA

6



LAINNYA

-



KATOLIK

95

Jumlah
Penduduk
Menurut
Agama

ULASAN

Pendidikan

Pendidikan dianggap sebagai suatu cara yang efektif untuk meningkatkan pembangunan, karena itulah negara-negara berkembang mencurahkan perhatian yang cukup besar terhadap perluasan pendidikan. Demikian juga pada beberapa kesempatan kerja sebagai kebutuhan hidup, mensyaratkan jenjang pendidikan tertentu untuk aktivitasnya. Dengan taraf pendidikan tertentu seseorang dapat memenuhi/menimbulkan rasa harga dirinya. Pendidikan pada hakekatnya merupakan usaha sadar manusia untuk mengembangkan kepribadian dan meningkatkan kemampuannya. Oleh karenanya dewasa ini masyarakat sudah menganggap pendidikan sebagai suatu kebutuhan dan pendidikan sudah menjadi simbol status sosial (*title minded*) dan merupakan sarana yang diharapkan mampu menyelesaikan banyak permasalahan.

Kesehatan

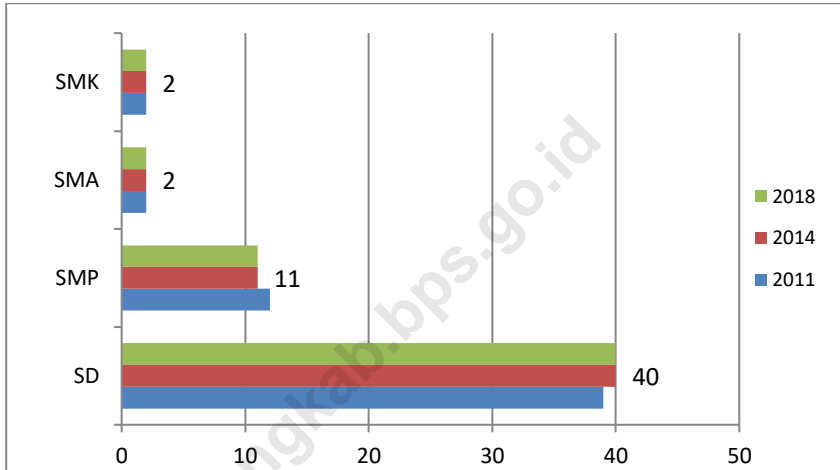
Pembangunan sektor kesehatan sebagai bagian integral dari pembangunan yang berlangsung, bertujuan untuk mencapai kemampuan hidup sehat bagi setiap penduduk agar dapat mewujudkan derajat kesehatan masyarakat yang optimal.

Agama

Beragamnya agama yang dianut oleh masyarakat menggambarkan toleransi kehidupan beragama. Penduduk Kecamatan Ngantang menganut berbagai keyakinan yang hidup berdampingan secara damai. Seperti halnya agama yang dianut oleh sebagian besar penduduk Indonesia, penduduk Kecamatan Ngantang sebagian besar memeluk agama Islam dan berikutnya agama Kristen, serta agama Katolik.

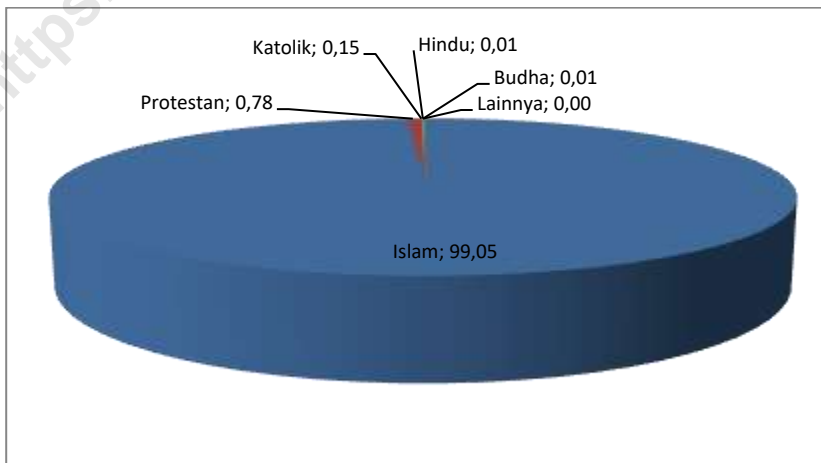
Gambar 2.1 Jumlah Fasilitas Pendidikan yang ada di Kecamatan Ngantang, 2011 - 2018

Number Educational Facilities Level, 2011 - 2018



Gambar 2.2 Persentase Pemeluk Agama menurut Agama di Kecamatan Ngantang, 2018

Population by Religion



2. Sosial dan Kesejahteraan Rakyat/Social and Welfare

2.1 Pendidikan/Education

Tabel : 2.1.1 Jumlah Fasilitas Sekolah Menurut Kelurahan/Desa dan Tingkat Pendidikan, 2011 - 2018
Number Educational Facilities by Kelurahan/Village and Educational Level, 2011 - 2018

Kelurahan/Desa Kelurahan/ Village	Sekolah Dasar Primary School			SMP Junior High School		
	2011	2014	2018	2011	2014	2018
(1)	(2)	(3)	(4)	(5)	(6)	(7)
1. Pagersari	2	2	2	1	1	1
2. Sidodadi	4	4	4	1	1	1
3. Banjarejo	4	4	4	1	1	1
4. Purworejo	3	3	3	-	-	-
5. Ngantru	3	4	4	1	1	1
6. Banturejo	2	2	2	1	1	1
7. Pandansari	3	3	3	-	-	-
8. Mulyorejo	3	3	3	1	1	1
9. Sumberagung	3	3	3	3	3	3
10. Kaumrejo	4	4	4	1	-	-
11. Tulungrejo	2	2	2	-	-	-
12. Waturejo	2	2	2	1	1	1
13. Jombok	4	4	4	1	1	1
Kecamatan Ngantang	39	40	40	12	11	11

Sumber: BPS, Pendataan Potensi Desa (Podes)

Source : BPS–Statistics Indonesia, Village Potential Data Collection

SOSIAL DAN KESEJAHTERAAN RAKYAT

Lanjutan Tabel / *Continued Table 2.1.1*

Kelurahan/Desa <i>Kelurahan/ Village</i>	SMA <i>Senior High School</i>			SMK <i>Vocational School</i>		
	2011	2014	2018	2011	2014	2018
(1)	(8)	(9)	(10)	(11)	(12)	(13)
1. Pagersari	-	-	-	-	-	-
2. Sidodadi	-	-	-	-	-	-
3. Banjarejo	-	-	-	-	-	-
4. Purworejo	-	-	-	-	-	-
5. Ngantru	-	-	-	-	-	-
6. Banturejo	-	-	-	-	-	-
7. Pandansari	-	-	-	-	-	-
8. Mulyorejo	1	1	1	-	-	-
9. Sumberagung	1	1	1	1	1	1
10. Kaumrejo	-	-	-	1	1	1
11. Tulungrejo	-	-	-	-	-	-
12. Waturejo	-	-	-	-	-	-
13. Jombok	-	-	-	-	-	-
Kecamatan Ngantang	2	2	2	2	2	2

Sumber: BPS, Pendataan Potensi Desa (Podes)

Source : BPS–Statistics Indonesia, Village Potential Data Collection

SOSIAL DAN KESEJAHTERAAN RAKYAT

Lanjutan Tabel / *Continued Table 2.1.1*

Kelurahan/Desa <i>Kelurahan/ Village</i>	Perguruan Tinggi / <i>University</i>		
	2011		2011
	(1)	(14)	(1)
1. Pagersari	-	-	-
2. Sidodadi	-	-	-
3. Banjarejo	-	-	-
4. Purworejo	-	-	-
5. Ngantru	-	-	-
6. Banturejo	-	-	-
7. Pandansari	-	-	-
8. Mulyorejo	-	-	-
9. Sumberagung	-	-	-
10. Kaumrejo	-	-	-
11. Tulungrejo	-	-	-
12. Waturejo	-	-	-
13. Jombok	-	-	-
Kecamatan Ngantang	-	-	-

Sumber: BPS, Pendataan Potensi Desa (Podes)

Source : BPS–Statistics Indonesia, *Village Potential Data Collection*

SOSIAL DAN KESEJAHTERAAN RAKYAT

2.2 Kesehatan/Health

Tabel : 2.2.1 Jumlah Sarana Kesehatan Menurut Kelurahan/Desa, 2011 - 2018
Table - 2018
Number Health Facilities by Kelurahan/Village, 2011 -

Kelurahan/Desa Kelurahan/ Village	Rumah Sakit Hospital			Rumah Sakit Bersalin Maternity Hospital		
	2011	2014	2018	2011	2014	2018
(1)	(2)	(3)	(4)	(5)	(6)	(7)
1. Pagersari	-	-	-	-	-	-
2. Sidodadi	-	-	-	-	-	-
3. Banjarejo	-	-	-	-	-	-
4. Purworejo	-	-	-	-	-	-
5. Ngantru	-	-	-	-	-	-
6. Banturejo	-	-	-	-	-	-
7. Pandansari	-	-	-	-	-	-
8. Mulyorejo	-	-	-	-	-	-
9. Sumberagung	-	-	-	-	-	-
10. Kaumrejo	-	-	-	-	-	-
11. Tulungrejo	-	-	-	-	-	-
12. Waturejo	-	-	-	-	-	-
13. Jombok	-	-	-	-	-	-
Kecamatan Ngantang	-	-	-	-	-	-

Sumber: BPS, Pendataan Potensi Desa (Podes)

Source : BPS–Statistics Indonesia, Village Potential Data Collection

SOSIAL DAN KESEJAHTERAAN RAKYAT

Lanjutan Tabel / *Continued Table 2.2.1*

Kelurahan/Desa Kelurahan/ Village	Poliklinik Polyclinic			Puskesmas Public Health Center		
	2011	2014	2018	2011	2014	2018
(1)	(8)	(9)	(10)	(11)	(12)	(13)
1. Pagersari	-	-	-	-	-	-
2. Sidodadi	-	-	-	-	-	-
3. Banjarejo	-	-	-	-	-	-
4. Purworejo	-	-	-	-	-	-
5. Ngantru	-	-	-	-	-	-
6. Banturejo	-	-	-	-	-	-
7. Pandansari	-	-	-	-	-	-
8. Mulyorejo	-	-	-	-	-	-
9. Sumberagung	2	1	1	-	-	-
10. Kaumrejo	-	-	-	-	-	-
11. Tulungrejo	-	-	-	-	-	-
12. Watujejo	-	-	-	1	1	1
13. Jombok	-	-	-	-	-	-
Kecamatan Ngantang	2	1	1	1	1	1

Sumber: BPS, Pendataan Potensi Desa (Podes)

Source : BPS–Statistics Indonesia, Village Potential Data Collection

SOSIAL DAN KESEJAHTERAAN RAKYAT

Lanjutan Tabel / *Continued Table 2.2.1*

Kelurahan/Desa <i>Kelurahan/ Village</i>	Puskesmas Pembantu <i>Subsidiary of Public Health Center</i>			Apotek <i>Pharmacy</i>		
	2011	2014	2018	2011	2014	2018
	(1)	(14)	(16)	(17)	(18)	(19)
1. Pagersari	-	-	-	-	-	-
2. Sidodadi	-	-	-	-	-	-
3. Banjarejo	-	-	-	-	-	-
4. Purworejo	-	-	-	-	-	-
5. Ngantru	-	1	1	-	-	-
6. Banturejo	-	1	1	-	-	-
7. Pandansari	-	-	-	-	-	-
8. Mulyorejo	-	-	-	-	-	-
9. Sumberagung	-	-	-	-	-	-
10. Kaumrejo	-	-	-	-	1	1
11. Tulungrejo	-	-	-	-	-	-
12. Waturejo	-	-	-	-	-	-
13. Jombok	-	1	1	-	-	-
Kecamatan Ngantang	-	3	3	-	1	1

Sumber: BPS, Pendataan Potensi Desa (Podes)

Source : BPS—Statistics Indonesia, Village Potential Data Collection

SOSIAL DAN KESEJAHTERAAN RAKYAT

Tabel : 2.2.2 Jumlah Tenaga Kesehatan Menurut Kelurahan/Desa, 2018
Table Number of Medical Personnel by Kelurahan/Village, 2018

Kelurahan/Desa Kelurahan/ Village	Dokter Doctor	Perawat Nurse	Bidan Midwife	Farmasi Pharmaceuti cal	Ahli Gizi Nutritio nist
(1)	(2)	(3)	(4)	(5)	(6)
1. Pagersari	-	-	1	-	-
2. Sidodadi	-	-	1	-	-
3. Banjarejo	-	-	2	-	-
4. Purworejo	-	-	1	-	-
5. Ngantru	1	-	2	-	-
6. Banturejo	1	-	1	-	-
7. Pandansari	-	-	1	-	-
8. Mulyorejo	-	-	1	-	-
9. Sumberagung	3	-	3	-	-
10. Kaumrejo	3	-	2	-	-
11. Tulungrejo	-	-	1	-	-
12. Waturejo	-	-	1	-	-
13. Jombok	-	-	1	-	-
Kecamatan Ngantang	8	-	13	-	-

Sumber/Source: Kementerian Kesehatan, <http://sisdmk.bppsdkm.kemkes.go.id/> Ministry of Health, <http://sisdmk.bppsdkm.kemkes.go.id>

SOSIAL DAN KESEJAHTERAAN RAKYAT

Tabel : 2.2.3 Jumlah Rumah Sakit Umum, Rumah Sakit Khusus dan Puskesmas Menurut Kelurahan/Desa, 2017 dan 2018
Number of General Hospital, Special Hospital and Public Health Center by Kelurahan/Village, 2017 and 2018

Kelurahan/Desa Kelurahan/ Village	Rumah Sakit Umum General Hospital		Rumah Sakit Khusus Special Hospital		Rumah Sakit Bersalin/Rumah Bersalin Maternity Hospital		Puskesmas Public Health Center	
	2017	2018	2017	2018	2017	2018	2017	2018
(1)	(2)	(3)	(4)	(5)	(6)	(7)	(8)	(9)
1. Pagersari	-	-	-	-	-	-	-	-
2. Sidodadi	-	-	-	-	-	-	-	-
3. Banjarejo	-	-	-	-	-	-	-	-
4. Purworejo	-	-	-	-	-	-	-	-
5. Ngantru	-	-	-	-	-	-	-	-
6. Banturejo	-	-	-	-	-	-	-	-
7. Pandansari	-	-	-	-	-	-	-	-
8. Mulyorejo	-	-	-	-	-	-	-	-
9. Sumberagung	-	-	-	-	-	-	-	-
10. Kaumrejo	-	-	-	-	-	-	-	-
11. Tulungrejo	-	-	-	-	-	-	-	-
12. Watujejo	-	-	-	-	-	-	1	1
13. Jombok	-	-	-	-	-	-	-	-
Kecamatan Ngantang	-	-	-	-	-	-	1	1

Sumber/Source: Kementerian Kesehatan, Profil Kesehatan Indonesia/Ministry of Health, Health Profile of Indonesia

SOSIAL DAN KESEJAHTERAAN RAKYAT

Lanjutan Tabel / *Continued Table 2.2.3*

Kelurahan/Desa Kelurahan/ Village	Klinik/Balai Kesehatan <i>Clinic Health Center</i>		Posyandu <i>Maternal & Child Health Center</i>		Polindes <i>Village Maternity Center</i>	
	2017	2018	2017	2018	2017	2018
(1)	(10)	(11)	(12)	(13)	(14)	(15)
1. Pagersari	-	-	4	4	...	1
2. Sidodadi	-	-	7	7	...	1
3. Banjarejo	-	-	5	5	...	1
4. Purworejo	-	-	4	4	...	1
5. Ngantru	-	-	5	5	...	1
6. Banturejo	-	-	4	4	...	-
7. Pandansari	-	-	7	7	...	1
8. Mulyorejo	-	-	6	6	...	1
9. Sumberagung	2	1	6	6	...	1
10. Kaumrejo	-	-	6	6	...	-
11. Tulungrejo	-	-	4	4	...	1
12. Waturejo	-	-	6	6	...	1
13. Jombok	-	-	6	6	...	-
Kecamatan Ngantang	2	1	70	70	...	10

Sumber/Source : Kementerian Kesehatan, Profil Kesehatan Indonesia/Ministry of Health, Health Profile of Indonesia

SOSIAL DAN KESEJAHTERAAN RAKYAT

2.3 Agama dan Sosial Lainnya/*Religion and Other Social Affairs*

Tabel : 2.3.1 Jumlah Penduduk Menurut Kelurahan/Desa dan Agama yang Dianut, 2018
Population by Kelurahan/Village and Religion, 2018

Kelurahan/Desa <i>Kelurahan/ Village</i>	Islam <i>Islam</i>	Kristen <i>Protestant</i>	Katolik <i>Catholic</i>	Hindu <i>Hindu</i>	Budha <i>Buddha</i>	Lainnya <i>Others</i>
(1)	(2)	(3)	(4)	(5)	(6)	(7)
1. Pagersari
2. Sidodadi
3. Banjarejo
4. Purworejo
5. Ngantru
6. Banturejo
7. Pandansari
8. Mulyorejo
9. Sumberagung
10. Kaumrejo
11. Tulungrejo
12. Waturejo
13. Jombok
Kecamatan Ngantang	63 188	496	95	8	6	-

Sumber/Source: Dinas Kependudukan dan Pencatatan Sipil Kabupaten Malang

SOSIAL DAN KESEJAHTERAAN RAKYAT

Tabel : 2.3.2 Jumlah Tempat Peribadatan Menurut Kelurahan/Desa, 2018
Table Number of Places of Worship by Kelurahan/Village, 2018

Kelurahan/Desa <i>Kelurahan/ Village</i>	Masjid <i>Mosque</i>	Mushola <i>Play Room</i>	Gereja Protestan <i>Protestant Church</i>	Gereja Katholik <i>Catholic Church</i>	Pura <i>Temple</i>	Vihara <i>Monastery</i>
(1)	(2)	(3)	(4)	(5)	(6)	(7)
1. Pagersari	5	10	2	-	-	-
2. Sidodadi	5	15	-	-	-	-
3. Banjarejo	4	13	-	-	-	-
4. Purworejo	4	14	-	-	-	-
5. Ngantru	4	17	-	-	-	-
6. Banturejo	5	3	2	-	-	-
7. Pandansari	7	4	-	-	-	-
8. Mulyorejo	9	4	-	-	-	-
9. Sumberagung	9	21	-	-	-	-
10. Kaumrejo	5	27	1	1	-	-
11. Tulungrejo	4	16	-	-	-	-
12. Waturejo	3	6	-	-	-	-
13. Jombok	8	10	2	-	-	-
Kecamatan Ngantang	72	160	7	1	-	-

Sumber/Source : Kantor Kecamatan

PERTANIAN, KEHUTANAN, PETERNAKAN DAN PERIKANAN

3

Jumlah Produksi Sayuran dan Buah-Buahan KECAMATAN NGANTANG



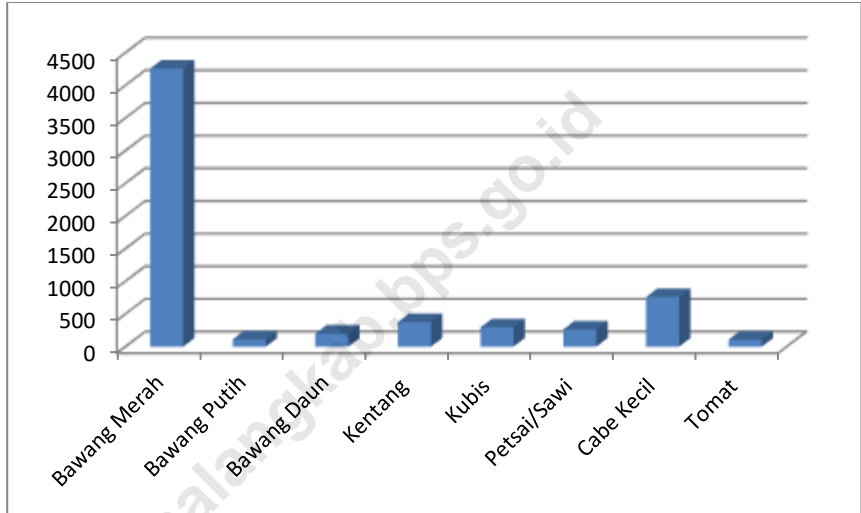
ULASAN

Sektor pertanian merupakan sektor yang unik dan mempunyai ciri khas tersendiri dalam struktur perekonomian. Sektor ini relatif merupakan sektor yang tidak mendapat perhatian serius dalam aksi pembangunan. Mulai dari proteksi, kredit hingga kebijakan lain tidak satupun yang menguntungkan.

Dalam struktur perekonomian Kabupaten Malang, Sektor Pertanian masih mempunyai peranan penting dalam pembangunan ekonomi. Dilihat dari kontribusinya dalam pembentukan Produk Domestik regional Bruto pada tahun 2018, sektor ini menyumbang sekitar 30 persen atau menempati urutan pertama. Daya serap Sektor Pertanian terhadap kesempatan kerja di Kabupaten Malang juga dominan dibandingkan sektor lainnya.

Gambar 3. Luas Panen Tanaman Sayuran dan Buah-Buahan Semusim Menurut Jenisnya,2018

Harvested Area of Seasonal Vegetables and Fruits Plants by Kind of Plants



3. Pertanian, Kehutanan, Peternakan, dan Perikanan
Agriculture, Forestry, Livestock, and Fishery

3.1 Hortikultura/Horticulture

Tabel : 3.1.1 Luas Panen Tanaman Sayuran Menurut Kelurahan/Desa dan Jenis Tanaman (ha), 2017 dan 2018
Harvested Area of Vegetables by Kelurahan/Village and Kind of Plant (ha), 2017 and 2018

Kelurahan/Desa <i>Kelurahan/ Village</i>	Bawang Merah <i>Shallot</i>		Cabai <i>Chili</i>		Kentang <i>Potato</i>		Kubis <i>Cabbage</i>	
	2017	2018	2017	2018	2017	2018	2017	2018
(1)	(2)	(3)	(4)	(5)	(6)	(7)	(8)	(9)
1. Pagersari
2. Sidodadi
3. Banjarejo
4. Purworejo
5. Ngantru
6. Banturejo
7. Pandansari
8. Mulyorejo
9. Sumberagung
10. Kaumrejo
11. Tulungrejo
12. Waturejo
13. Jombok
Kecamatan Ngantang	3 525	4 257	1 397	760	514	375	280	295

Sumber/Source: BPS, Statistik Pertanian Hortikultura SPH-SBS/BPS-Statistics Indonesia,
Agricultural Statistic for Horticulture SPH-SBS

PERTANIAN, KEHUTANAN, PETERNAKAN, DAN PERIKANAN

Lanjutan Tabel/*Continued Table* 3.1.1

Kelurahan/Desa <i>Kelurahan/ Village</i>	Petsai <i>Chinese Cabbage</i>		Tomat <i>Tomato</i>		Wortel <i>Carrot</i>	
	2017	2018	2017	2017	2018	2017
(1)	(10)	(11)	(12)	(13)	(14)	(15)
1. Pagersari
2. Sidodadi
3. Banjarejo
4. Purworejo
5. Ngantru
6. Banturejo
7. Pandansari
8. Mulyorejo
9. Sumberagung
10. Kaumrejo
11. Tulungrejo
12. Waturejo
13. Jombok
Kecamatan Ngantang	275	262	153	107	45	77

Sumber/*Source*: BPS, Statistik Pertanian Hortikultura SPH-SBS/*BPS-Statistics Indonesia, Agricultural Statistic for Horticulture SPH-SBS*

PERTANIAN, KEHUTANAN, PETERNAKAN, DAN PERIKANAN

Tabel : 3.1.2 Produksi Tanaman Sayuran Menurut Kelurahan/Desa dan Jenis Tanaman (ton), 2017 dan 2018
Production of Vegetables by Kelurahan/Village and Kind of Plant (ton), 2017 dan 2018

Kelurahan/Desa <i>Kelurahan/ Village</i>	Bawang Merah <i>Shallot</i>		Cabai <i>Chili</i>		Kentang <i>Potato</i>		Kubis <i>Cabbage</i>	
	2017	2018	2017	2018	2017	2018	2017	2018
	(1)	(2)	(4)	(5)	(6)	(7)	(8)	(9)
1. Pagersari
2. Sidodadi
3. Banjarejo
4. Purworejo
5. Ngantru
6. Banturejo
7. Pandansari
8. Mulyorejo
9. Sumberagung
10. Kaumrejo
11. Tulungrejo
12. Waturejo
13. Jombok
Kecamatan Ngantang	353 340	443 030	138 000	31 895	106 900	86 850	78 400	73 800

Sumber/Source: BPS, Statistik Pertanian Hortikultura SPH-SBS/BPS-Statistics Indonesia,
Agricultural Statistic for Horticulture SPH-SBS

PERTANIAN, KEHUTANAN, PETERNAKAN, DAN PERIKANAN

Lanjutan Tabel / *Continued Table* 3.1.2

Kelurahan/Desa <i>Kelurahan/ Village</i>	Petsai <i>Chinese Cabbage</i>		Tomat <i>Tomato</i>		Wortel <i>Carrot</i>	
	2017	2018	2017	2018	2017	2018
	(1)	(10)	(11)	(12)	(13)	(14)
1. Pagersari
2. Sidodadi
3. Banjarejo
4. Purworejo
5. Ngantru
6. Banturejo
7. Pandansari
8. Mulyorejo
9. Sumberagung
10. Kaumrejo
11. Tulungrejo
12. Waturejo
13. Jombok
Kecamatan Ngantang	56 150	40 375	32 500	31 895	12 900	14 485

Sumber/*Source*: BPS, Statistik Pertanian Hortikultura SPH-SBS/*BPS-Statistics Indonesia, Agricultural Statistic for Horticulture SPH-SBS*

Tabel : 3.1.3 Luas Panen Tanaman Sayuran dan Buah-Buahan Semusim Menurut Jenis Tanaman (ha), 2015 - 2018
Harvested Area of Seasonal Vegetables and Fruits by Kind of Plant (ha), 2015 - 2018

Jenis Tanaman <i>Kind of Plant</i>	2015	2016	2017	2018
(1)	(2)	(3)	(4)	(5)
1. Bawang Merah	3 525	4 257
2. Bawang Putih	-	112
3. Bawang Daun	172	198
4. Kentang	514	375
5. Kubis	280	295
6. Petsai/Sawi	275	262
7. Wortel	45	77
8. Lobak	-	-
9. Kacang Merah	56	73
10. Kacang Panjang	27	43
11. Cabe Kecil	1 397	760
12. Tomat	153	107
13. Terung	67	91
14. Buncis	81	62
15. Ketimun	-	-
16. Labu Siam	-	-
17. Kangkung	-	-
18. Bayam	-	-
19. Kembang Kol	41	84

Sumber/Source: BPS, Statistik Pertanian Hortikultura SPH-SBS/BPS-Statistics Indonesia, *Agricultural Statistic for Horticulture SPH-SBS*

PERTANIAN, KEHUTANAN, PETERNAKAN, DAN PERIKANAN

Tabel : 3.1.4 Produksi Tanaman Sayuran dan Buah-Buahan Semusim Menurut Jenis Tanaman (ton), 2015 - 2018
Table
Production of Seasonal Vegetables and Fruits by Kind of Plant (ton), 2015 - 2018

Jenis Tanaman <i>Kind of Plant</i>	2015	2016	2017	2018
(1)	(2)	(3)	(4)	(5)
1. Bawang Merah	353 340	443 030
2. Bawang Putih	23 725	7 480
3. Bawang Daun	23 725	17 800
4. Kentang	106 900	86 850
5. Kubis	78 400	73 800
6. Petsai/Sawi	56 150	40 375
7. Wortel	12 900	14 485
8. Lobak	-	-
9. Kacang Merah	799	1 086
10. Kacang Panjang	3 975	3 860
11. Cabe Kecil	138 000	44 095
12. Tomat	32 500	31 895
13. Terung	11 500	15 700
14. Buncis	13 175	6 980
15. Ketimun	-	-
16. Labu Siam	-	-
17. Kangkung	-	-
18. Bayam	-	-
19. Kembang Kol	8 950	11 925

Sumber/Source: BPS, Statistik Pertanian Hortikultura SPH-SBS/BPS-Statistics Indonesia,
Agricultural Statistic for Horticulture SPH-SBS

Tabel : 3.1.5 Jumlah Tanaman Biofarmaka Menurut Kelurahan/Desa dan Jenis Tanaman, 2017 dan 2018
Number of Medicinal Plants by Kelurahan/Village and Kind of Plant, 2017 and 2018

Kelurahan/Desa Kelurahan/Village	Jahe/Ginger		Laos/Lengkuas/Galanga	
	2017	2018	2017	2018
(1)	(2)	(3)	(4)	(5)
1. Pagersari
2. Sidodadi
3. Banjarejo
4. Purworejo
5. Ngantru
6. Banturejo
7. Pandansari
8. Mulyorejo
9. Sumberagung
10. Kaumrejo
11. Tulungrejo
12. Waturejo
13. Jombok
Kecamatan Ngantang	2 650 000	2 800 000	-	-

Sumber/Source: BPS, Statistik Pertanian Hortikultura SPH-TBF/BPS-Statistics Indonesia, Agricultural Statistic for Horticulture SPH-TBF

PERTANIAN, KEHUTANAN, PETERNAKAN, DAN PERIKANAN

Lanjutan Tabel / *Continued Table 3.1.5*

Kelurahan/Desa <i>Kelurahan/Village</i>	Kencur/ <i>East Indian Galangal</i>		Kunyit/ <i>Turmeric</i>	
	2017	2018	2017	2018
(1)	(6)	(7)	(8)	(9)
1. Pagersari
2. Sidodadi
3. Banjarejo
4. Purworejo
5. Ngantru
6. Banturejo
7. Pandansari
8. Mulyorejo
9. Sumberagung
10. Kaumrejo
11. Tulungrejo
12. Waturejo
13. Jombok
Kecamatan Ngantang	-	-	-	-

Sumber/*Source*: BPS, Statistik Pertanian Hortikultura SPH-TBF/*BPS-Statistics Indonesia, Agricultural Statistic for Horticulture SPH-TBF*

PERTANIAN, KEHUTANAN, PETERNAKAN, DAN PERIKANAN

Tabel : 3.1.6 **Produksi Tanaman Biofarmaka Menurut Kelurahan/Desa dan Jenis Tanaman (kg), 2017 dan 2018**
Production of Medicinal Plants by Kelurahan/Village and Kind of Plant (kg), 2017 and 2018

Kelurahan/Desa <i>Kelurahan/Village</i>	Jahe/Ginger		Laos/Lengkuas/Galanga	
	2017	2018	2017	2018
(1)	(2)	(3)	(4)	(5)
1. Pagersari
2. Sidodadi
3. Banjarejo
4. Purworejo
5. Ngantru
6. Banturejo
7. Pandansari
8. Mulyorejo
9. Sumberagung
10. Kaumrejo
11. Tulungrejo
12. Waturejo
13. Jombok
Kecamatan Ngantang	3 280 000	2 185 000	-	-

Sumber/Source: BPS, Statistik Pertanian Hortikultura SPH-TBF/BPS-Statistics Indonesia,
Agricultural Statistic for Horticulture SPH-TBF

PERTANIAN, KEHUTANAN, PETERNAKAN, DAN PERIKANAN

Lanjutan Tabel / *Continued Table* 3.1.6

Kelurahan/Desa <i>Kelurahan/Village</i>	Kencur/ <i>East Indian Galangal</i>		Kunyit / <i>Turmeric</i>	
	2017	2018	2017	2018
(1)	(6)	(7)	(8)	(9)
1. Pagersari
2. Sidodadi
3. Banjarejo
4. Purworejo
5. Ngantru
6. Banturejo
7. Pandansari
8. Mulyorejo
9. Sumberagung
10. Kaumrejo
11. Tulungrejo
12. Waturejo
13. Jombok
Kecamatan Ngantang	-	-	-	-

Sumber/*Source*: BPS, Statistik Pertanian Hortikultura SPH-TBF/*BPS-Statistics Indonesia, Agricultural Statistic for Horticulture SPH-TBF*

PERTANIAN, KEHUTANAN, PETERNAKAN, DAN PERIKANAN

Tabel : 3.1.7 **Jumlah Tanaman Biofarmaka Menurut Jenis Tanaman,**
Table **2015 - 2018**
Number of Medicinal Plants by Kind of Plant, 2015 - 2018

Jenis Tanaman <i>Kind of Plant</i>	2015	2016	2017	2018
(1)	(2)	(3)	(4)	(5)
1. Jahe	2 650 000	2 800 000
2. Laos	-	-
3. Kencur	-	-
4. Kunyit	-	-
5. Lempuyang	-	-
6. Temulawak	-	-
7. Temuireng	-	-
8. Kajibeling	-	-
9. Mengkudu	-	-

Sumber/Source: BPS, Statistik Pertanian Hortikultura SPH-TBF/BPS-Statistics Indonesia,
Agricultural Statistic for Horticulture SPH-TBF

PERTANIAN, KEHUTANAN, PETERNAKAN, DAN PERIKANAN

**Tabel : 3.1.8 Produksi Tanaman Biofarmaka Menurut Jenis Tanaman (kg),
2015 - 2018**
Table
*Production of Medicinal Plants by Kind of Plant (kg), 2015 -
2018*

Jenis Tanaman <i>Kind of Plant</i>	2015	2016	2017	2018
(1)	(2)	(3)	(4)	(5)
1. Jahe	3 280 000	2 185 000
2. Laos	-	-
3. Kencur	-	-
4. Kunyit	-	-
5. Lempuyang	-	-
6. Temulawak	-	-
7. Temuireng	-	-
8. Kajibeling	-	-
9. Mengkudu	-	-

Sumber/Source: BPS, Statistik Pertanian Hortikultura SPH-TBF/BPS-Statistics Indonesia,
Agricultural Statistic for Horticulture SPH-TBF

PERTANIAN, KEHUTANAN, PETERNAKAN, DAN PERIKANAN

Tabel : 3.1.9 Luas Panen Tanaman Hias Menurut Kelurahan/Desa dan Jenis Tanaman (m²), 2017 dan 2018
Harvested Area of Ornamental Plants by Kelurahan/Village and Kind of Plant (m²), 2017 and 2018

Kelurahan/Desa Kelurahan/Village	Anggrek/ <i>Orchid</i>		Krisan/ <i>Chrysantemum</i>	
	2017	2018	2017	2018
(1)	(6)	(7)	(8)	(9)
1. Pagersari
2. Sidodadi
3. Banjarejo
4. Purworejo
5. Ngantru
6. Banturejo
7. Pandansari
8. Mulyorejo
9. Sumberagung
10. Kaumrejo
11. Tulungrejo
12. Waturejo
13. Jombok
Kecamatan Ngantang	-	-	-	-

Sumber/*Source*: BPS, Statistik Pertanian Hortikultura SPH-TH/*BPS-Statistics Indonesia, Agricultural Statistic for Horticulture SPH-TH*

PERTANIAN, KEHUTANAN, PETERNAKAN, DAN PERIKANAN

Lanjutan Tabel / Continued Table 3.1.9

Kelurahan/Desa Kelurahan/Village	Mawar/Rose		Sedap Malam/Tuberose	
	2017	2018	2017	2018
(1)	(6)	(7)	(8)	(9)
1. Pagersari
2. Sidodadi
3. Banjarejo
4. Purworejo
5. Ngantru
6. Banturejo
7. Pandansari
8. Mulyorejo
9. Sumberagung
10. Kaumrejo
11. Tulungrejo
12. Waturejo
13. Jombok
Kecamatan Ngantang	-	-	-	-

Sumber/Source: BPS, Statistik Pertanian Hortikultura SPH-TH/BPS-Statistics Indonesia, Agricultural Statistic for Horticulture SPH-TH

PERTANIAN, KEHUTANAN, PETERNAKAN, DAN PERIKANAN

Tabel : 3.1.10 Produksi Tanaman Hias Menurut Kelurahan/Desa dan Jenis Tanaman (tangkai), 2017 dan 2018
Table
Production of Ornamental Plants by Kelurahan/Village and Kind of Plant (stalks), 2017 and 2018

Kelurahan/Desa Kelurahan/Village	Anggrek/ <i>Orchid</i>		Krisan/ <i>Chrysantemum</i>	
	2017	2018	2017	2018
(1)	(2)	(3)	(4)	(5)
1. Pagersari
2. Sidodadi
3. Banjarejo
4. Purworejo
5. Ngantru
6. Banturejo
7. Pandansari
8. Mulyorejo
9. Sumberagung
10. Kaumrejo
11. Tulungrejo
12. Waturejo
13. Jombok
Kecamatan Ngantang	-	-	-	-

Sumber/*Source*: BPS, Statistik Pertanian Hortikultura SPH-TH/*BPS-Statistics Indonesia, Agricultural Statistic for Horticulture SPH-TH*

PERTANIAN, KEHUTANAN, PETERNAKAN, DAN PERIKANAN

Lanjutan Tabel / *Continued Table* 3.1.10

Kelurahan/Desa Kelurahan/Village	Mawar/Rose		Sedap Malam/Tuberose	
	2017	2018	2017	2018
(1)	(6)	(7)	(8)	(9)
1. Pagersari
2. Sidodadi
3. Banjarejo
4. Purworejo
5. Ngantru
6. Banturejo
7. Pandansari
8. Mulyorejo
9. Sumberagung
10. Kaumrejo
11. Tulungrejo
12. Waturejo
13. Jombok
Kecamatan Ngantang	-	-	-	-

Sumber/Source: BPS, Statistik Pertanian Hortikultura SPH-TH/BPS-Statistics Indonesia, *Agricultural Statistic for Horticulture SPH-TH*

Tabel : 3.1.11 **Luas Panen Tanaman Hias Menurut Jenis Tanaman (m²), 2015 - 2018**
Table **- 2018**
Harvested Area of Ornamental Plants by Kind of Plant (m²), 2015 - 2018

Jenis Tanaman <i>Kind of Plant</i>	2015	2016	2017	2018
(1)	(2)	(3)	(4)	(5)
Anggrek	-	-	-	-
Krisan	-	-	-	-
Mawar	-	-	-	-
Sedap Malam	-	-	-	-

Sumber/Source: BPS, Statistik Pertanian Hortikultura SPH-TH/BPS-Statistics Indonesia, *Agricultural Statistic for Horticulture SPH-TH*

PERTANIAN, KEHUTANAN, PETERNAKAN, DAN PERIKANAN

Tabel : 3.1.12 **Produksi Tanaman Hias Menurut Jenis Tanaman (tangkai),**
Table **2015 - 2018**
Production of Ornamental Plants by Kind of Plant (stalks),
2015 - 2018

Jenis Tanaman <i>Kind of Plant</i>	2015	2016	2017	2018
(1)	(2)	(3)	(4)	(5)
Anggrek	-	-	-	-
Krisan	-	-	-	-
Mawar	-	-	-	-
Sedap Malam	-	-	-	-

Sumber/Source: BPS, Statistik Pertanian Hortikultura SPH-TH/BPS-Statistics Indonesia, *Agricultural Statistic for Horticulture SPH-TH*

PERTANIAN, KEHUTANAN, PETERNAKAN, DAN PERIKANAN

Lanjutan Tabel / *Continued Table 3.1.13*

Kelurahan/Desa <i>Kelurahan/Village</i>	Pisang/ <i>Banana</i>		Pepaya/ <i>Papaya</i>		Salak/ <i>Salacca</i>	
	2017	2018	2017	2018	2017	2018
(1)	(2)	(3)	(4)	(5)	(6)	(7)
1. Pagersari
2. Sidodadi
3. Banjarejo
4. Purworejo
5. Ngantru
6. Banturejo
7. Pandansari
8. Mulyorejo
9. Sumberagung
10. Kaumrejo
11. Tulungrejo
12. Waturejo
13. Jombok
Kecamatan Ngantang	2 471 000	2 072 050	9 275	8 505	95	86

Sumber/Source: BPS, Statistik Pertanian Hortikultura SPH-BST/BPS-Statistics Indonesia,
Agricultural Statistic for Horticulture SPH-BST

PERTANIAN, KEHUTANAN, PETERNAKAN, DAN PERIKANAN

Tabel : 3.1.14 Produksi Buah-Buahan dan Sayuran Tahunan Menurut Jenis Tanaman (ton), 2015 - 2018
Production of Annual Fruits and Vegetables by Kind of Plant (ton), 2015 - 2018

Jenis Tanaman/ Kind of Plants	2015	2016	2017	2018
(1)	(2)	(3)	(4)	(5)
1. Alpukat	16 715	18 150
2. Apel	-	-
3. Belimbing	145	140
4. Langsep	4 900	5 200
6. Durian	44 100	62 290
7. Jambu biji	16 715	1 350
8. Jambu air	-	139
9. Jeruk	145	3 670
10. Mangga	4 900	8 300
11. Manggis	44 100	-
12. Nangka	3 725	3 195
13. Nanas	-	-
14. Pepaya	9 275	8 505
15. Pisang	2 471 000	2 072 050
16. Rambutan	19 000	34 350
17. Salak	95	86
18. Sawo	-	-
19. Sirsak	-	-
20. Sukun	35	15
21. Melinjo	3 365	3 505

Sumber/Source: BPS, Statistik Pertanian Hortikultura SPH-BST/BPS-Statistics Indonesia, Agricultural Statistic for Horticulture SPH-BST

PERTANIAN, KEHUTANAN, PETERNAKAN, DAN PERIKANAN

3.2 Perkebunan/*Estate Crops*

Tabel : 3.2.1 Luas Areal Tanaman Perkebunan Menurut Kelurahan/Desa dan Jenis Tanaman (ha), 2017 dan 2018
Planted Area of Estate Crops by Kelurahan/Village and Type of Crops (ha), 2017 dan 2018

Kelurahan/Desa <i>Kelurahan/Village</i>	Kelapa Sawit <i>Oil Palm</i>		Kelapa <i>Coconut</i>		Karet <i>Rubber</i>		Kopi <i>Coffee</i>	
	2017	2018	2017	2018	2017	2018	2017	2018
(1)	(2)	(3)	(4)	(5)	(6)	(7)	(8)	(9)
1. Pagersari
2. Sidodadi
3. Banjarejo
4. Purworejo
5. Ngantru
6. Banturejo
7. Pandansari
8. Mulyorejo
9. Sumberagung
10. Kaumrejo
11. Tulungrejo
12. Waturejo
13. Jombok
Kecamatan Ngantang	-	-	118	118	-	-	550	550

Sumber/*Source*: Direktorat Jenderal Perkebunan/*Directorate General of Estates*

PERTANIAN, KEHUTANAN, PETERNAKAN, DAN PERIKANAN

Lanjutan Tabel / *Continued Table 3.2.1*

Kelurahan/Desa <i>Kelurahan/Village</i>	Kakao <i>Cocoa</i>		Tebu <i>Sugar Cane</i>		Teh <i>Tea</i>		Tembakau <i>Tobacco</i>	
	2017	2018	2017	2018	2017	2018	2017	2018
(1)	(10)	(11)	(12)	(13)	(14)	(15)	(16)	(17)
1. Pagersari
2. Sidodadi
3. Banjarejo
4. Purworejo
5. Ngantru
6. Banturejo
7. Pandansari
8. Mulyorejo
9. Sumberagung
10. Kaumrejo
11. Tulungrejo
12. Waturejo
13. Jombok
Kecamatan Ngantang	140	140	-	-	-	-	-	-

Sumber/Source: Direktorat Jenderal Perkebunan/*Directorate General of Estates*

PERTANIAN, KEHUTANAN, PETERNAKAN, DAN PERIKANAN

Tabel : 3.2.2 Produksi Perkebunan Menurut Kelurahan/Desa dan Jenis Tanaman (ton), 2017 dan 2018
Production of Estate by Kelurahan/Village and Type of Crops (ton), 2017 dan 2018

Kelurahan/Desa Kelurahan/Village	Kelapa Sawit Oil Palm		Kelapa Coconut		Karet Rubber		Kopi Coffee	
	2017	2018	2017	2018	2017	2018	2017	2018
(1)	(2)	(3)	(4)	(5)	(6)	(7)	(8)	(9)
1. Pagersari
2. Sidodadi
3. Banjarejo
4. Purworejo
5. Ngantru
6. Banturejo
7. Pandansari
8. Mulyorejo
9. Sumberagung
10. Kaumrejo
11. Tulungrejo
12. Waturejo
13. Jombok
Kecamatan Ngantang	-	-	128	132	-	-	348	348

Sumber/Source: Direktorat Jenderal Perkebunan/Directorate General of Estates

PERTANIAN, KEHUTANAN, PETERNAKAN, DAN PERIKANAN

Lanjutan Tabel/*Continued Table 3.2.2*

Kelurahan/Desa Kelurahan/Village	Kakao <i>Cocoa</i>		Tebu <i>Sugar Cane</i>		Teh <i>Tea</i>		Tembakau <i>Tobacco</i>	
	2017	2018	2017	2018	2017	2018	2017	2018
	(1)	(10)	(11)	(12)	(13)	(14)	(15)	(16)
1. Pagersari	-	-	-	-	-	-	-	-
2. Sidodadi	-	-	-	-	-	-	-	-
3. Banjarejo	-	-	-	-	-	-	-	-
4. Purworejo	-	-	-	-	-	-	-	-
5. Ngantru	-	-	-	-	-	-	-	-
6. Banturejo	-	-	-	-	-	-	-	-
7. Pandansari	-	-	-	-	-	-	-	-
8. Mulyorejo	-	-	-	-	-	-	-	-
9. Sumberagung	-	-	-	-	-	-	-	-
10. Kaumrejo	-	-	-	-	-	-	-	-
11. Tulungrejo	-	-	-	-	-	-	-	-
12. Waturejo	-	-	-	-	-	-	-	-
13. Jombok	-	-	-	-	-	-	-	-
Kecamatan Ngantang	117	117	-	-	-	-	-	-

Sumber/*Source*: Direktorat Jenderal Perkebunan/*Directorate General of Estates*

Obyek Wisata dan Fasilitas Akomodasi
KECAMATAN NGANTANG



2 obyek wisata



2 penginapan



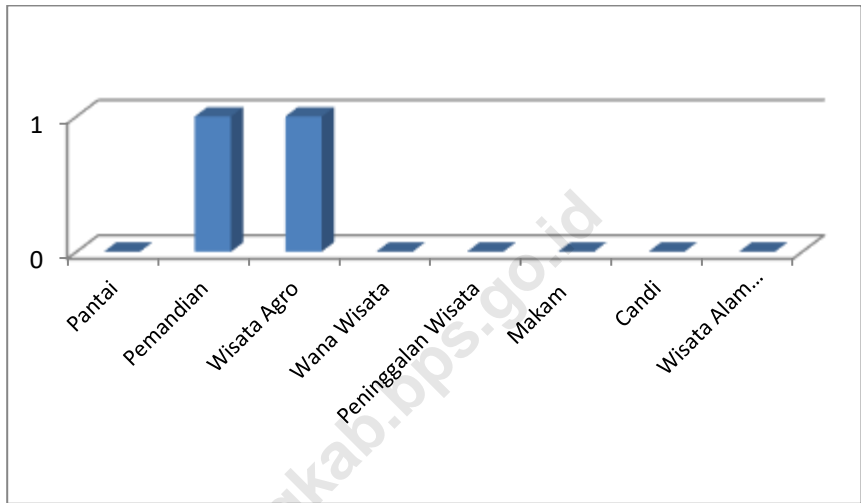
14 Warung Makan

ULASAN

Pariwisata adalah suatu industri yang sangat kompleks karena kegiatannya yang sangat bermacam-macam sehingga harus bekerja sama untuk menciptakan produknya. Industri ini sangat beraneka ragam subsektornya yang masing-masing merupakan Industri dalam arti yang sempurna, jika dilihat secara terpisah. Salah satu industri tersebut adalah jasa hiburan dan sarana penunjangnya yang meliputi obyek wisata, kesenian, seni/budaya dan sarana lainnya. Sehubungan dengan hal tersebut mengenai gambaran tentang kegiatan pariwisata yang ada di Kecamatan Ngantang didekati melalui data banyaknya hotel/penginapan, obyek wisata menurut jenisnya, serta banyaknya rumah makan yang ada.

PARIWISATA

Gambar 4.1 Jumlah Objek Wisata Yang Ada di Kecamatan Ngantang, 2018
Number of Tourism, 2018



4. Pariwisata/*Tourism*

Tabel : 4.1 Jumlah Rumah Makan/Restoran Menurut Kelurahan/Desa, 2015 - 2018
Table *Number of Restaurants by Kelurahan/Village, 2015 – 2018*

Kelurahan/Desa <i>Kelurahan/Village</i>	2015	2016	2017	2018
(1)	(2)	(3)	(4)	(5)
1. Pagersari	-	-	-	-
2. Sidodadi	-	-	-	-
3. Banjarejo	-	-	-	-
4. Purworejo	-	2	-	-
5. Ngantru	-	-	-	-
6. Banturejo	-	-	1	1
7. Pandansari	-	-	-	-
8. Mulyorejo	-	-	-	-
9. Sumberagung	-	-	12	12
10. Kaumrejo	-	-	1	1
11. Tulungrejo	-	-	-	-
12. Waturejo	-	-	-	-
13. Jombok	-	-	-	-
Kecamatan Ngantang	-	2	14	14

Sumber/Source: Kantor Kecamatan

PARIWISATA

Tabel : 4.2 Jumlah Hotel/Penginapan Menurut Kelurahan/Desa, 2018
Table Number of Hotels by Kelurahan/Village, 2018

Kelurahan/Desa <i>Kelurahan/Village</i>	Hotel/Penginapan
(1)	(2)
1. Pagersari	-
2. Sidodadi	-
3. Banjarejo	-
4. Purworejo	-
5. Ngantru	-
6. Banturejo	1
7. Pandansari	-
8. Mulyorejo	1
9. Sumberagung	-
10. Kaumrejo	-
11. Tulungrejo	-
12. Waturejo	-
13. Jombok	-
Kecamatan Ngantang	2

Sumber/Source: Kantor Kecamatan

Tabel : 4.3 Jumlah Objek Wisata Menurut Kelurahan/Desa, 2018
Table Number of Tourism by Kelurahan/Village, 2018

Kelurahan/Desa <i>Kelurahan/Village</i>	Pantai	Pemandian	Wisata Agro	Wana Wisata
(1)	(2)	(3)	(4)	(5)
1. Pagersari	-	-	-	-
2. Sidodadi	-	-	-	-
3. Banjarejo	-	-	-	-
4. Purworejo	-	-	-	-
5. Ngantru	-	-	-	-
6. Banturejo	-	-	1	-
7. Pandansari	-	1	-	-
8. Mulyorejo	-	-	-	-
9. Sumberagung	-	-	-	-
10. Kaumrejo	-	-	-	-
11. Tulungrejo	-	-	-	-
12. Waturejo	-	-	-	-
13. Jombok	-	-	-	-
Kecamatan Ngantang	-	1	1	-

Sumber/Source: Kantor Kecamatan

PARIWISATA

Lanjutan Tabel / *Continued Table 4.3*

Kelurahan/Desa <i>Kelurahan/Village</i>	Peninggalan Sejarah	Petilasan	Candi	Wisata Alam Lainnya
(1)	(6)	(7)	(8)	(9)
1. Pagersari	-	-	-	-
2. Sidodadi	-	-	-	-
3. Banjarejo	-	-	-	-
4. Purworejo	-	-	-	-
5. Ngantru	-	-	-	-
6. Banturejo	-	-	-	-
7. Pandansari	-	-	-	-
8. Mulyorejo	-	-	-	-
9. Sumberagung	-	-	-	-
10. Kaumrejo	-	-	-	-
11. Tulungrejo	-	-	-	-
12. Waturejo	-	-	-	-
13. Jombok	-	-	-	-
Kecamatan Ngantang	-	-	-	-

Sumber/Source: Kantor Kecamatan

KEPENDUDUKAN

5

KECAMATAN NGANTANG

Jumlah Penduduk
Akhir Tahun



31 317 Jiwa



32 476 Jiwa



Rasio Jenis Kelamin

103,70%

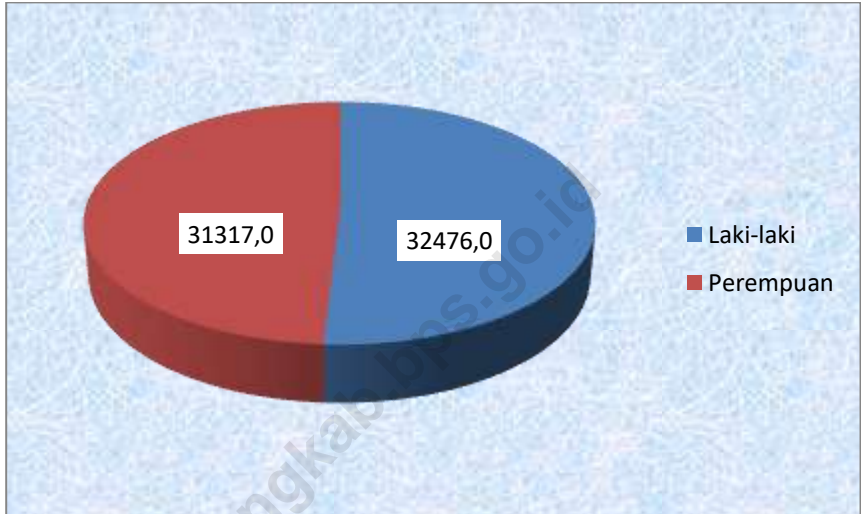
ULASAN

Data kependudukan merupakan salah satu data pokok yang sangat diperlukan dalam perencanaan dan evaluasi pembangunan karena penduduk merupakan obyek sekaligus subyek pembangunan. Fungsi obyek bermakna penduduk menjadi target dan sasaran pembangunan yang dilakukan oleh penduduk, dan fungsi subyek bermakna penduduk adalah pelaku tunggal dari sebuah pembangunan. Kedua fungsi tadi diharapkan berjalan seiring dan sejalan secara integral. Berdasarkan hasil Registrasi Penduduk akhir tahun, jumlah Penduduk Kecamatan Ngantang pada tahun 2018 tercatat sebesar 63.793 jiwa dengan angka sex ratio sebesar 103,70 persen.

<https://malangkab.bps.go.id>

KEPENDUDUKAN

Gambar 5.1 Jumlah Penduduk Laki-Laki dan Perempuan di Kecamatan Ngantang, 2018
Number of Population, 2018



5. Kependudukan/*Population*

Tabel : 5.1 Jumlah Penduduk Menurut Kelurahan/Desa, 2018
Table Number of Populations by Kelurahan/Village, 2018

Desa /Kelurahan	Penduduk Akhir Tahun (Jiwa)			Rasio Jenis Kelamin (%)	Jumlah Keluarga Akhir Tahun (KK)	Rata- rata Anggota Keluarga (Jiwa)
	Laki-laki	Perempuan	Jumlah			
(1)	(2)	(3)	(4)	(5)	(6)	(7)
1. Pagersari	1 976	1 844	3 820	107,16	1 029	4
2. Sidodadi	2 934	2 760	5 694	106,30	1 616	4
3. Banjarejo	2 722	2 575	5 297	105,71	1 348	4
4. Purworejo	2 331	2 259	4 590	103,19	1 251	4
5. Ngantru	3 091	2 904	5 995	106,44	1 921	3
6. Banturejo	1 836	1 850	3 686	99,24	1 039	4
7. Pandansari	2 733	2 675	5 408	102,17	1 631	3
8. Mulyorejo	2 475	2 358	4 833	104,96	1 451	3
9. Sumberagung	2 989	2 978	5 967	100,37	1 569	4
10. Kaumrejo	2 897	2 792	5 689	103,76	1 596	4
11. Tulungrejo	2 046	1 955	4 001	104,65	1 243	3
12. Waturejo	1 941	1 967	3 908	98,68	1 109	4
13. Jombok	2 505	2 400	4 905	104,38	1 528	3
Kecamatan Ngantang	32 476	31 317	63 793	103,70	18 331	3

Sumber/Source: Dinas Kependudukan dan Pencatatan Sipil Kabupaten Malang



Sensus
Penduduk
2020

DATA

MENCERDASKAN BANGSA
Enlighten The Nation



BADAN PUSAT STATISTIK
KABUPATEN MALANG
BPS-Statistics of Malang Regency

Jalan Raya Jatirejoso No. 1A Kepanjen Malang
Telp. (0341) 396979 Email: bps3507@bps.go.id
Homepage: <https://malangkab.bps.go.id>