

10 0503 180

LABEL SEMENTARA
SENSUS BARANG 2014

| Ruang | ID | Lokasi | Petugas |
|-------|-----------------|--------|---------|
| 82309 | 121.0502.0986-1 | MECS | TA |

Tugas.
WILDA : 33060-158



ISSN 0852 0150
33 06 150

44

KECAMATAN LOANO DALAM ANGKA 2001



BPS MILIK
UNIT PERPUSTAKAAN &
DOCUMENTASI STATISTIK
BPS JAKARTA

315.598
Kec.
Ind.
BPS Badan Pusat Statistik

DISUSUN OLEH :

NAMA : SAINO
NIP : 340 007 503

BPS BADAN PUSAT STATISTIK
KABUPATEN PURWOREJO

KATA PENGANTAR

Dengan mengucapkan puji syukur kehadirat Tuhan Yang Maha Esa atas ridlonya kami bisa menyusun dan menerbitkan "BUKU KECAMATAN LOANO DALAM ANGKA - TAHUN 2002".

Data dalam buku ini masih banyak kekurangannya maka kami mengharap dari semua pihak terkait membantu berupa saran, kritik yang bersifat membangun demi sempurnanya penerbitan yang akan datang.

Buku ini terbit atas kerjasama dari Instansi terkait se Kecamatan Loano, maka dari itu tidak lupa atas kerjasamanya diucapkan terima kasih.

Mudah-mudahan data dalam buku ini bermanfaat bagi pencari data khususnya data wilayah se Kecamatan Loano.

Loano, 9 Oktober 2002

Mantri Statistik
Kecamatan Loano

S A I N O

NIP 340007503


SAMBUTAN CAMAT LOANO

Dengan terwujudnya buku "KECAMATAN LOANO DALAM ANGKA TAHUN 2001 " saya selaku Camat Kecamatan Loano banyak terima kasih kepada Saudara Mantri Statistik Kecamatan Loano beserta semua pimpinan dinas terkait se Kecamatan.

Dimana atas kerjasama yang baik berhasil menyusun sekaligus menerbitkan data secara terpadu dan terinci yang menggunakan situasi dan kondisi wilayah.

Dan data tersebut mudah-mudahan akan membantu semua pihak dalam menyusun program pembangunan di wilayah Kecamatan Loano.

Dengan kerjasama yang baik akan menghasilkan suatu data yang baik, dan dapat mewujudkan pembangunan yang sesuai dengan yang dicita-citakan berdasarkan Panca sila dan Undang-Undang dasar 1945 menuju masyarakat adil dan makmur yang di Ridloi oleh Tuhan Yang Maha Esa.



Loano, 11 Oktober 2002

Camat Loano

ROHAN WACHID


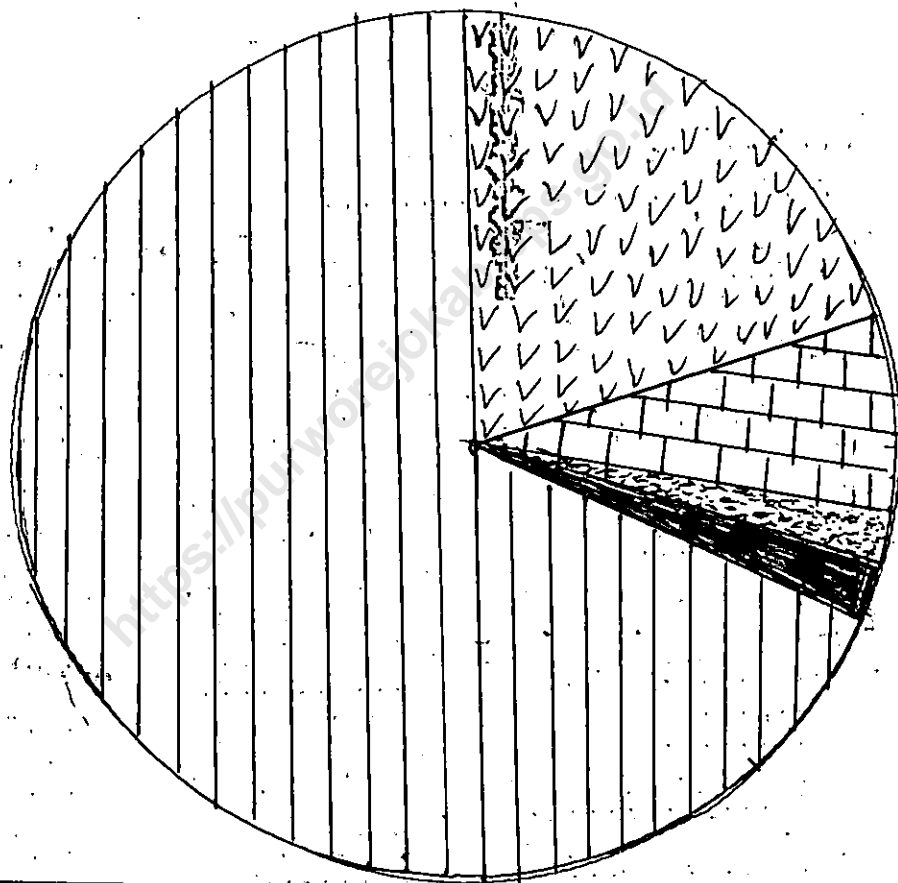
NP.010086764

DAFTAR ISI

| U r a i a n | Hal |
|---|-----|
| Kata Pengantar | |
| Sambutan Camat Loano | |
| Grafik.1. Luas Tanah menurut penggunaan | 1 |
| <u>BAB.I. LETAK GEOGRAFI</u> | 2 |
| Tabel.1.1. Jarak dari desa ke ibu kota Kecamatan | 3 |
| Tabel.1.2. Luas tanah menurut penggunaannya | 4 |
| <u>BAB.II. PEMERINTAHAN.</u> | |
| Tabel.2.1. Perangkat Desa pada akhir th 2001 ... | 6 |
| Tabel.2.2. Luas Tanah bengkok | 7 |
| Tabel.2.3. Luas Tanah Kas desa | 8 |
| <u>BAB.III. PENDUDUK.</u> | |
| Tabel.3.1. Jumlah penduduk menurut jenis kelamin | 9 |
| Tabel.3.2. Kepadatan penduduk th 2001 | 10 |
| Tabel.3.3. Rata-rata penduduk per rumah tangga.. | 11 |
| Tabel.3.4. Penduduk menurut Kewarga negaraan.... | 12 |
| Tabel.3.5. Banyaknya Mutasi penduduk selama th 2001 | 13 |
| Tabel.3.6. penduduk menurut kelompok umur | 15 |
| Grafik.2. penduduk menurut umur th 2001 | 16 |
| Tabel.3.7. Jumlah tempat tempat tinggal menurut dinding,atap dan lantai | 17 |
| Tabel.3.8. Jumlah rumah tangga pengguna penera- ngan | 19 |
| Tabel.3.9. Jumlah rumah tangga pengguna sumber air untuk memasak | 20 |
| <u>BAB.IV. SOSIAL BUDAYA.</u> | |
| Tabel.4.1. Jumlah sekolah dan pondok pesantren.. | 21 |
| Tabel.4.2. Sarana Kesehatan yang ada | 23 |
| Tabel.4.3. Jumlah tenaga kesehatan yang ada..... | 24 |
| Tabel.4.4. Banyaknya penderita cacat | 25 |
| Tabel.4.5. Jumlah kriminalitas yang dilaporkan ke polisi selama th.2001 | 26 |


| U r a i a n | hal |
|--|-----|
| Tabel.4.6. Jumlah pemeluk agama | 27 |
| Tabel.4.7. Jumlah tempat ibadah | 28 |
| Tabel.4.8. Jumlah Nikah, Talak, Cerai, Rujuk selama tahun 2001 | 29 |
| Tabel.4.9. Jumlah akseptor KB | 30 |
| Tabel.4.10. Jumlah Kesenian yang ada | 32 |
| Tabel.4.11. Jumlah Cabang olah raga yang ada | 33 |
| <u>BAB.V. PERTANIAN</u> | |
| Tabel.5.1. Luas sawah dengan jenis irigasinya ... | 34 |
| Tabel.5.2. Luas dan produksi padi selama th 2001. | 35 |
| Tabel.5.3. Luas dan produksi palawija th 2001 ... | 36 |
| Tabel.5.4. Jumlah ternak besar dan kecil | 37 |
| Tabel.5.5. Jumlah Unggas | 38 |
| Tabel.5.6. Jumlah industri yang ada | 39 |
| <u>BAB.VI. PERHUBUNGAN DAN TELEKOMUNIKASI.</u> | |
| Tabel.6.1. Panjang jalan | 40 |
| Tabel.6.2. Banyaknya kendaraan bermotor | 41 |
| Tabel.6.3. Banyaknya kendaraan tak bermotor | 42 |
| Tabel.6.4. Jumlah sarana komunikasi yang ada | 43 |
| <u>BAB. VII. PEMBANGUNAN.</u> | |
| Tabel.7.1. penerimaan dana DPDK dan swadaya masyarakat selama th. 2001 | 44 |

GRAFIK.1. LUAS TANAH.



SAWAH

TEGALAN



**BANGUNAN
PEKARANGAN.**

HUTAN NEGARA

LAIN-LAIN

BAB.I. LETAK GEOGRAFI.

Luas Wilayah Kecamatan Loano 5.365,000 Ha

Batas-Batas Wilayah Kecamatan Loano :

- Sebelah Utara : Kecamatan Bener
- Sebelah Timur : D.I.Yogyakarta
- Sebelah Selatan : Kec.Kaligesing dan Kec.Purworejo
- Sebelah Barat : Kecamatan Gebang.

Luas Kecamatan Loano diperinci menurut tanah pada akhir tahun 2001 :

- Sawah Irigasi Tehnis : 494,990 Ha
- Sawah Irigasi $\frac{1}{2}$ Tehnis : 145,035 Ha
- Sawah Irigasi sederhana : 315,000 Ha
- Sawah Tadah hujan : 95,080 Ha
- Tanah Tegalan : 3687,604 Ha
- Tanah Bangunan/pekarangan : 378,937 Ha
- Hutan Negara : 114,000 Ha
- Lain-lain : 134,910 Ha

Tabel. 1.1. JARAK DARI DESA KE IBUKOTA KECAMATAN.

| D e s a | Jarak (Km) | Jenis Jalan | Keada- an Jln |
|-----------------|---------------|-------------|------------------|
| (1) | (2) | (3) | (4) |
| 1. Kalinongko | 16,000 | Diperkeras | Baik |
| 2. Trirejo | 13,000 | Aspal | Baik |
| 3. Karangrejo | 15,000 | Diperkeras | Baik |
| 4. Kalikalong | 17,000 | Diperkeras | Baik |
| 5. R i m u n | 18,000 | Diperkeras | Baik |
| 6. Tepansari | 7,000 | Diperkeras | Baik |
| 7. Kaliglagah | 3,500 | Diperkeras | Baik |
| 8. Tridadi | 2,000 | Aspal | Baik |
| 9. B. Separe | 1,500 | Aspal | Baik |
| 10. Guyangan | 5,000 | Aspal | Baik |
| 11. Kalisemo | 10,000 | Diperkeras | Baik |
| 12. Loano | 12,000 | Aspal | Baik |
| 13. Jetis | 12,000 | Aspal | Baik |
| 14. Kedungpoh | 13,000 | Diperkeras | Baik |
| 15. Maron | 9,500 | Aspal | Baik |
| 16. Kebongunung | 9,000 | Aspal | Baik |
| 17. Mudalrejo | 8,000 | Aspal | Baik |
| 18. Kemejing | 5,500 | Diperkeras | Baik |
| 19. B. Kembaran | 0,000 | Aspal | Baik |
| 20. Sedayu | 2,000 | Aspal | Baik |
| 21. Ngargosari | 3,500 | Diperkeras | Baik |
| Jumlah | | | |

Tabel. 1.2. LUAS TANAH MENURUT PENGGUNAAN TANAH (Ha)
PADA AKHIR TH.2001.

| D e s a | Sawah | Tegalan/ Kebonan | Bangunan/ Pekarangan |
|-----------------|-----------------|---------------------|-------------------------|
| (1) | (2) | (3) | (4) |
| 1. Kalinongko | 21,865 | 156,635 | 20,500 |
| 2. Trirejo | 58,000 | 79,680 | 24,320 |
| 3. Karangrejo | 69,000 | 180,503 | 13,000 |
| 4. Kalikalong | 31,000 | 150,631 | 12,000 |
| 5. R i m u n | 10,000 | 200,000 | 12,440 |
| 6. Tepansari | 15,000 | 250,000 | 11,000 |
| 7. Kaliglagah | 20,000 | 218,250 | 11,500 |
| 8. Tridadi | 38,000 | 134,000 | 19,000 |
| 9. B. Separe | 25,000 | 328,540 | 23,460 |
| 10. Guyangan | 17,000 | 79,000 | 14,592 |
| 11. Kalisemo | 44,000 | 214,410 | 16,340 |
| 12. Loano | 150,000 | 142,750 | 28,880 |
| 13. Jetis | 74,000 | 295,526 | 18,000 |
| 14. Kedungpoh | 70,500 | 140,000 | 28,825 |
| 15. Maron | 83,580 | 59,580 | 27,980 |
| 16. Kebongunung | 83,000 | 65,693 | 15,540 |
| 17. Mudalrejo | 81,160 | 108,136 | 36,660 |
| 18. Kemejing | 15,000 | 224,660 | 7,840 |
| 19. B. Kembaran | 26,000 | 252,395 | 15,520 |
| 20. Sedayu | 83,000 | 187,000 | 13,000 |
| 21. Ngargosari | 35,000 | 219,475 | 8,540 |
| Jumlah | 1050,105 | 3687,604 | 378,937 |

Tabel. 1.2. Lanjutan.

| D e s a | Hutan Negara | Lain: lain | Jumlah |
|-----------------|-----------------|----------------|-----------------|
| (1) | (2) | (3) | (4) |
| 1. Kalinongko | - | 4,000 | 203,000 |
| 2. Trirejo | - | 4,000 | 166,000 |
| 3. Karangrejo | - | 5,000 | 267,503 |
| 4. Kalikalong | - | 4,000 | 197,631 |
| 5. R i m u n | - | 10,005 | 233,185 |
| 6. Tepansari | - | 5,000 | 281,000 |
| 7. Kaliglagah | - | 3,000 | 252,750 |
| 8. Tridadi | 8,000 | 8,000 | 207,000 |
| 9. B. Separe | 3,000 | 8,000 | 388,000 |
| 10. Guyangan | - | 10,000 | 120,542 |
| 11. Kalisemo | - | 12,000 | 286,750 |
| 12. Loano | - | 15,000 | 336,630 |
| 13. Jetis | - | 5,169 | 392,695 |
| 14. Kedungpoh | - | 6,400 | 245,725 |
| 15. Maron | - | 4,860 | 176,000 |
| 16. Kebongunung | - | 6,620 | 170,853 |
| 17. Mudalrejo | - | 2,500 | 228,456 |
| 18. Kemejing | - | 2,500 | 250,000 |
| 19. B. Kembaran | - | 6,500 | 300,415 |
| 20. Sedayu | 73,000 | 4,000 | 360,000 |
| 21. Ngargosari | 30,000 | 7,800 | 300,815 |
| Jumlah | 114,000 | 134,354 | 5365,000 |

Sumber data Desa

BAB.II. PEMERINTAHAN..Tabel. 2.1. JUMLAH APARAT PEMERINTAHAN DESA
PADA AKHIR TAHUN 2001.

| D e s a | Perangkat Desa | Rukun Warga | Rukun Tangga |
|-----------------|-------------------|----------------|-----------------|
| (1) | (1) | (2) | (3) |
| 1. Kalinongko | 9 | 7 | 15 |
| 2. Trirejo | 12 | 5 | 15 |
| 3. Karangrejo | 8 | 3 | 9 |
| 4. Kalikalong | 8 | 2 | 6 |
| 5. R i m u n | 8 | 2 | 6 |
| 6. Pepansari | 10 | 3 | 8 |
| 7. Kaliglagah | 10 | 2 | 5 |
| 8. Tridadi | 12 | 3 | 8 |
| 9. B. Separe | 10 | 4 | 9 |
| 10. Guyangan | 5 | 2 | 4 |
| 11. Kalisemo | 10 | 5 | 11 |
| 12. Loano | 16 | 7 | 20 |
| 13. Jetis | 15 | 8 | 19 |
| 14. Kedungpoh | 12 | 7 | 14 |
| 15. Maron | 12 | 5 | 12 |
| 16. Kebongunung | 12 | 5 | 12 |
| 17. Mudalrejo | 12 | 7 | 13 |
| 18. Kemejing | 9 | 2 | 4 |
| 19. B. Kembaran | 11 | 5 | 11 |
| 20. Sedayu | 13 | 6 | 9 |
| 21. Ngargosari | 12 | 4 | 8 |
| Jumlah | 226 | 94 | 218 |

Sumber data Desa

Tabel. 2.2. LUAS TANAH BENGKOK PADA AKHIR TH.2001.

(Ha)

| D e s a | Sawah | Tegalan | Jumlah |
|-----------------|---------|---------|---------|
| (1) | (2) | (3) | (4) |
| 1. Kalinongko | 4,356 | 0,325 | 4,681 |
| 2. Trirejo | 11,711 | 1,000 | 12,711 |
| 3. Karangrejo | 11,748 | 13,428 | 25,176 |
| 4. Kalikalong | 5,080 | 1,545 | 6,625 |
| 5. R i m u n | 2,620 | 0,995 | 3,615 |
| 6. Tepansari | 2,240 | - | 2,240 |
| 7. Kaliglagah | 0,125 | 0,043 | 0,168 |
| 8. Tridadi | 1,662 | 0,012 | 1,674 |
| 9. B. Separe | 3,345 | 0,040 | 3,385 |
| 10. Guyangan | 0,815 | 0,345 | 1,160 |
| 11. Kalisemo | 5,645 | 1,945 | 7,590 |
| 12. Loano | 23,161 | 2,644 | 25,805 |
| 13. Jetis | 10,048 | - | 10,048 |
| 14. Kedungpoh | 3,950 | - | 3,950 |
| 15. Maron | 16,173 | - | 16,173 |
| 16. Kebongunung | 11,650 | 0,465 | 12,115 |
| 17. Mudalrejo | 13,585 | 1,200 | 14,785 |
| 18. Kemejing | 1,841 | 1,080 | 2,921 |
| 19. B. Kembaran | 0,967 | 1,210 | 2,177 |
| 20. Sedayu | 29,285 | - | 29,285 |
| 21. Ngargosari | 4,310 | 0,140 | 4,450 |
| Jumlah | 164,317 | 26,417 | 190,734 |

Sumber data Desa

Tabel. 2.3. LUAS TANAH KAS DESA PADA AKHIR TH.2001
(Ha)

| D e s a | sawah | Tegalan | Jumlah |
|-----------------|-------|---------|--------|
| (1) | (2) | (3) | (4) |
| 1. Kalinongko | - | - | - |
| 2. Trirejo | - | 1,250 | 1,250 |
| 3. Karangrejo | 1,680 | - | 1,680 |
| 4. Kalikalong | - | - | - |
| 5. R i m u n | - | - | - |
| 6. Tepansari | - | - | - |
| 7. Kaliglagah | - | - | - |
| 8. Tridadi | - | - | - |
| 9. B. Separe | - | - | - |
| 10. Guyangan | - | - | - |
| 11. Kalisemo | - | - | - |
| 12. Loano | 5,110 | - | 5,110 |
| 13. Jetis | - | - | - |
| 14. Kedungpoh | - | - | - |
| 15. Maron | 0,140 | - | 0,140 |
| 16. Kebongunung | 0,990 | - | 0,990 |
| 17. Mudalrejo | 0,840 | - | 0,840 |
| 18. Kemejing | - | - | - |
| 19. B. Kembaran | - | - | - |
| 20. Sedayu | - | - | - |
| 21. Ngargosari | - | - | - |
| Jumlah | 8,760 | 1,250 | 10,010 |

Sumber data Desa

BAB.III. PENDUDUK.Tabel. 3.1. JUMLAH PENDUDUK MENURUT JENIS KELAMIN
PADA AKHIR TAHUN 2001.

| D e s a | Laki Laki | perem puan | Jumlah |
|-----------------|--------------|---------------|--------|
| (1) | (2) | (3) | (4) |
| 1. Kalinongko | 1085 | 1078 | 2163 |
| 2. Trirejo | 1308 | 1327 | 2635 |
| 3. Karangrejo | 858 | 866 | 1724 |
| 4. Kalikalong | 443 | 409 | 852 |
| 5. R i m u n | 593 | 626 | 1219 |
| 6. Tepansari | 734 | 706 | 1440 |
| 7. Kaliglagah | 388 | 408 | 796 |
| 8. Tridadi | 506 | 511 | 1017 |
| 9. B. Separe | 827 | 787 | 1614 |
| 10. Guyangan | 349 | 315 | 664 |
| 11. Kalisemo | 1042 | 1042 | 2084 |
| 12. Loano | 1574 | 1629 | 3203 |
| 13. Jetis | 1178 | 1210 | 2388 |
| 14. Kedungpoh | 910 | 1005 | 1915 |
| 15. Maron | 1221 | 1221 | 2442 |
| 16. Kebongunung | 931 | 988 | 1919 |
| 17. Mudalrejo | 1009 | 1032 | 2041 |
| 18. Kemejing | 682 | 630 | 1312 |
| 19. B. Kembaran | 851 | 815 | 1666 |
| 20. Sedayu | 898 | 841 | 1739 |
| 21. Ngargosari | 536 | 493 | 1029 |
| Jumlah | 17923 | 17939 | 35862 |

Tabel. 3.2. KEPADATAN PENDUDUK PADA TAHUN 2001.

| D e s a | Luas (Km ²) | Pendu duk | Kepadatan Org/Km ² |
|-----------------|----------------------------|--------------|----------------------------------|
| (1) | (2) | (3) | (4) |
| 1. Kalinongko | 2,03 | 2163 | 1066 |
| 2. Trirejo | 1,66 | 2635 | 1587 |
| 3. Karangrejo | 2,74 | 1724 | 629 |
| 4. Kalikalong | 1,97 | 852 | 432 |
| 5. R i m u n | 2,33 | 1219 | 523 |
| 6. Tepansari | 2,61 | 1440 | 552 |
| 7. Kaliglagah | 2,53 | 796 | 315 |
| 8. Tridadi | 2,07 | 1027 | 491 |
| 9. B. Separe | 3,88 | 1614 | 416 |
| 10. Guyangan | 1,21 | 664 | 549 |
| 11. Kalisemo | 2,87 | 2084 | 726 |
| 12. Loano | 3,37 | 3203 | 950 |
| 13. Jetis | 3,30 | 2388 | 727 |
| 14. Kedungpoh | 3,46 | 1915 | 553 |
| 15. Maron | 1,76 | 2442 | 1388 |
| 16. Kebongunung | 1,71 | 1919 | 1122 |
| 17. Mudalrejo | 1,08 | 2041 | 1890 |
| 18. Kemejing | 2,50 | 1312 | 523 |
| 19. B. Kembaran | 3,00 | 1666 | 555 |
| 20. Sedayu | 3,57 | 1739 | 487 |
| 21. Ngargosari | 3,00 | 1029 | 343 |
| Jumlah | 52,65 | 35862 | 681 |

Tabel. 3.3. RATA-RATA PENDUDUK PER RUMAH TANGGA
PADA AKHIR TAHUN 2001.

| D e s a | Jumlah Penduduk | Rumah Tangga | Rata Rata |
|-----------------|--------------------|-----------------|--------------|
| (1) | (2) | (3) | (4) |
| 1. Kalinongko | 2163 | 580 | 4 |
| 2. Trirejo | 2635 | 691 | 4 |
| 3. Karangrejo | 1724 | 423 | 4 |
| 4. Kalikalong | 852 | 214 | 4 |
| 5. R i m u n | 1219 | 242 | 5 |
| 6. Tepansari | 1440 | 361 | 4 |
| 7. Kaliglagah | 796 | 199 | 4 |
| 8. Tridadi | 1017 | 260 | 4 |
| 9. B. Separe | 1614 | 420 | 4 |
| 10. Guyangan | 664 | 173 | 4 |
| 11. Kalisemo | 2084 | 500 | 4 |
| 12. Loano | 3203 | 890 | 4 |
| 13. Jetis | 2388 | 531 | 4 |
| 14. Kedungpoh | 1915 | 660 | 3 |
| 15. Maron | 2442 | 550 | 4 |
| 16. Kebongunung | 1919 | 473 | 4 |
| 17. Mudalrejo | 2014 | 566 | 4 |
| 18. Kemejing | 1312 | 213 | 6 |
| 19. B. Kembaran | 1666 | 435 | 4 |
| 20. Sedayu | 1739 | 424 | 4 |
| 21. Ngargosari | 1029 | 253 | 4 |
| Jumlah | 35862 | 9058 | 4 |

Tabel. 3.4. PENDUDUK MENURUT KEWARGA NEGARAAN
PADA AKHIR TAHUN 2001.

| D e s a | W N I | W N A |
|-----------------|-------|-------|
| (1) | (2) | (3) |
| 1. Kalinongko | 2163 | - |
| 2. Tirirejo | 2635 | - |
| 3. Karangrejo | 1724 | - |
| 4. Kalikalong | 852 | - |
| 5. R i m u n | 1219 | - |
| 6. Tepansari | 1440 | - |
| 7. Kaliglagah | 796 | - |
| 8. Tridadi | 1017 | - |
| 9. B. Separe | 1614 | - |
| 10. Guyangan | 664 | - |
| 11. Kalisemo | 2084 | - |
| 12. Loano | 3203 | - |
| 13. Jetis | 2388 | - |
| 14. Kedungpoh | 1915 | - |
| 15. Maron | 2442 | - |
| 16. Kebongunung | 1919 | - |
| 17. Mudalrejo | 2014 | - |
| 18. Kemejing | 1312 | - |
| 19. B. Kembaran | 1666 | - |
| 20. Sedayu | 1739 | - |
| 21. Ngargosari | 1029 | - |
| Jumlah | 35862 | - |

Tabel. 3.5. BANYAKNYA MUTASI PENDUDUK SELAMA TAHUN 2001.

| D e s a | Kelahiran | | Kematian | |
|-----------------|-----------|-----|----------|-----|
| | L | P | L | P |
| (1) | (2) | (3) | (4) | (5) |
| 1. Kalinongko | 16 | 26 | 16 | 15 |
| 2. Trirejo | 27 | 28 | 6 | 9 |
| 3. Karangrejo | 13 | 12 | 6 | 10 |
| 4. Kalikalong | 2 | 2 | 2 | 2 |
| 5. R i m u n | 4 | 12 | 7 | 5 |
| 6. Tepansari | - | - | - | - |
| 7. Kaliglagah | 2 | 5 | - | 3 |
| 8. Tridadi | 2 | 2 | 2 | 2 |
| 9. B. Separe | 3 | 1 | 3 | 5 |
| 10. Guyangan | - | - | - | - |
| 11. Kalisemo | 18 | 13 | 8 | 5 |
| 12. Loano | 20 | 28 | 11 | 22 |
| 13. Jetis | 22 | 23 | 4 | 4 |
| 14. Kedungpoh | - | - | - | - |
| 15. Maron | 18 | 17 | 7 | 13 |
| 16. Kebongunung | 12 | 10 | 5 | 10 |
| 17. Mudalrejo | - | - | - | - |
| 18. Kemejing | 10 | 11 | 2 | 6 |
| 19. B. Kembaran | - | - | - | - |
| 20. Sedayu | 5 | 7 | 2 | 2 |
| 21. Ngargosari | - | - | - | - |
| Jumlah | 174 | 197 | 81 | 114 |

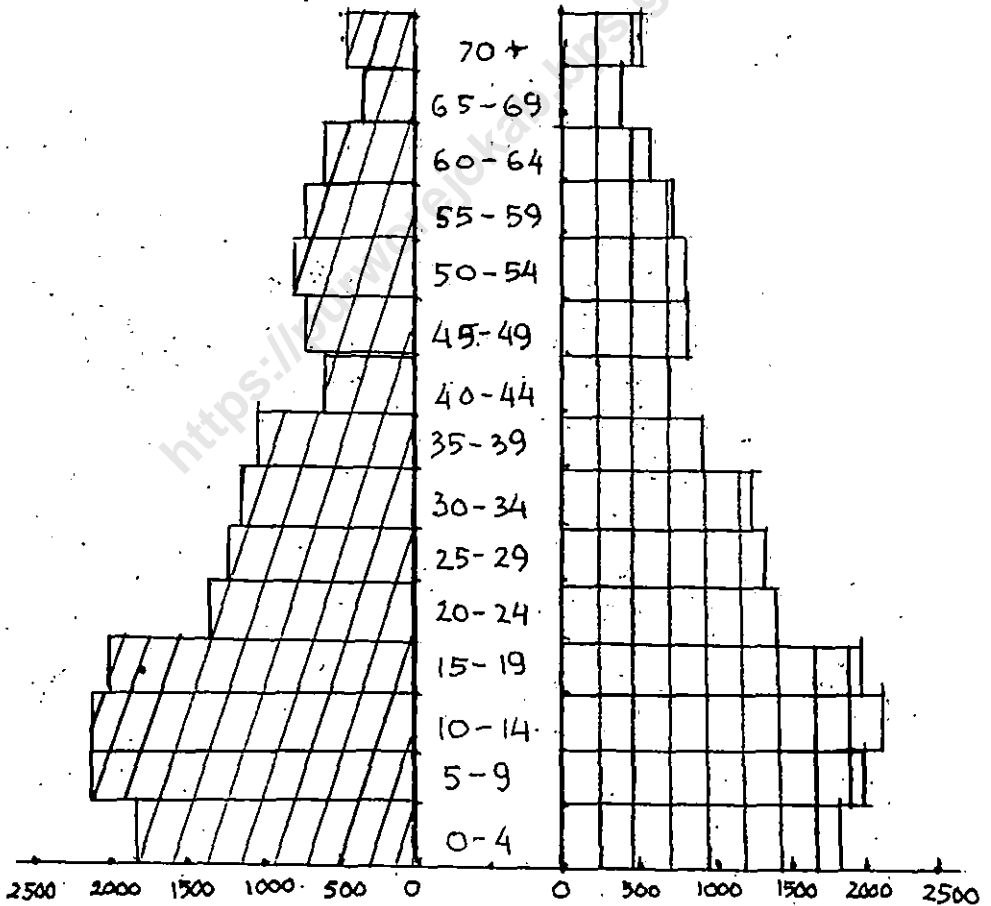
Tabel. 3.5. Lanjutan.

| D e s a | Datagg | | Pergi | |
|-----------------|--------|-----|-------|-----|
| | L | P | L | P |
| (1) | (8) | (7) | (8) | (9) |
| 1. Kalinongko | - | - | 7 | 5 |
| 2. Trirejo | 1 | 1 | 3 | 12 |
| 3. Karangrejo | 1 | 2 | 2 | 3 |
| 4. Kalikalong | - | - | 1 | 1 |
| 5. R i m u n | - | - | - | 1 |
| 6. Tepansari | - | - | 2 | 1 |
| 7. Kaliglagah | - | - | - | - |
| 8. Tridadi | - | - | 2 | 1 |
| 9. B. Separe | - | - | 3 | 2 |
| 10. Guyangan | - | - | 1 | - |
| 11. Kaisemo | - | - | 4 | 5 |
| 12. Loano | 2 | 3 | 2 | 6 |
| 13. Jetis | 4 | 4 | 2 | 4 |
| 14. Kedungpoh | - | - | - | - |
| 15. Maron | 9 | 11 | 4 | 2 |
| 16. Kebongunung | 15 | 11 | 6 | 4 |
| 17. Mudalrejo | 3 | 5 | 5 | 2 |
| 18. Kemejing | - | - | 1 | - |
| 19. B. Kembaran | - | - | 2 | 4 |
| 20. Sedayu | - | - | 2 | 1 |
| 21. Ngargosari | - | - | 1 | 1 |
| Jumlah | 35 | 37 | 51 | 55 |

Tabel.3.6. JUMLAH PENDUDUK MENURUT KELOMPOK UMUR
PADA AKHIR TAHUN 2001.

| Kelompok Umur | Laki Laki | Peremp puan | Jumlah |
|------------------|--------------|----------------|--------|
| (1) | (2) | (3) | (4) |
| 0 - 4 | 1785 | 1783 | 3568 |
| 5 - 9 | 2194 | 1999 | 4193 |
| 10 - 14 | 2193 | 2069 | 4262 |
| 15 - 19 | 2010 | 1952 | 3962 |
| 20 - 24 | 1426 | 1463 | 2889 |
| 25 - 29 | 1338 | 1426 | 2764 |
| 30 - 34 | 1296 | 1346 | 2642 |
| 35 - 39 | 1068 | 957 | 2025 |
| 40 - 44 | 626 | 713 | 1339 |
| 45 - 49 | 715 | 870 | 1585 |
| 50 - 54 | 812 | 871 | 1683 |
| 55 - 59 | 716 | 764 | 1480 |
| 60 - 64 | 669 | 666 | 1335 |
| 65 - 69 | 466 | 459 | 925 |
| 70 + | 609 | 601 | 1210 |
| Jumlah | 17923 | 17939 | 35862 |

GRAFIK.2. PENDUDUK MENURUT KELOMPOK UMUR
PADA AKHIR TAHUN 2001..



Tabel. 3.7. JUMLAH TEMPAT TINGGAL MENURUT DINDING,
ATAP DAN LANTAI PADA AKHIR TH. 2001.

| D e s a | Dinding | | Atap | |
|-----------------|---------|-------|---------|---------|
| | Gedung | Papan | Genting | Lainnya |
| (1) | (2) | (3) | (4) | (5) |
| 1. Kalinongko | 177 | 390 | 566 | 1 |
| 2. Trirejo | 445 | 249 | 694 | - |
| 3. Karangrejo | 178 | 243 | 421 | - |
| 4. Kalikalong | 123 | 102 | 225 | - |
| 5. R i m u n | 142 | 108 | 250 | - |
| 6. Tepansari | 155 | 193 | 348 | - |
| 7. Kaliglagah | 101 | 92 | 193 | - |
| 8. Tridadi | 109 | 150 | 259 | - |
| 9. B. Separe | 230 | 196 | 426 | - |
| 10. Guyangan | 129 | 46 | 175 | - |
| 11. Kalisemo | 208 | 294 | 502 | - |
| 12. Loano | 503 | 390 | 892 | 1 |
| 13. Jetis | 304 | 242 | 546 | - |
| 14. Kedungpoh | 493 | 167 | 660 | - |
| 15. Maron | 234 | 324 | 557 | 1 |
| 16. Kebongunung | 288 | 201 | 489 | - |
| 17. Mudalrejo | 386 | 194 | 580 | - |
| 18. Kemejing | 134 | 133 | 267 | - |
| 19. B. Kembaran | 238 | 205 | 443 | - |
| 20. Sedayu | 120 | 289 | 409 | - |
| 21. Ngargosari | 83 | 179 | 262 | - |
| Jumlah | 4780 | 4387 | 9164 | 3 |

Sumber data desa

Tabel. 3.7. Lanjutan.

| D e s a | L a n t a i | |
|-----------------|--------------|-------|
| | Ubin/Plester | Tanah |
| (1) | (6) | (7) |
| 1. Kalinongko | 192 | 375 |
| 2. Tirirejo | 454 | 240 |
| 3. Karangrejo | 188 | 233 |
| 4. Kalikalong | 127 | 98 |
| 5. R i m u n | 151 | 99 |
| 6. Tepansari | 158 | 190 |
| 7. Kaliglagah | 105 | 88 |
| 8. Tridadi | 116 | 143 |
| 9. B. Separe | 238 | 188 |
| 10. Guyangan | 133 | 42 |
| 11. Kalisemo | 216 | 286 |
| 12. Loano | 512 | 381 |
| 13. Jetis | 310 | 236 |
| 14. Kedungpoh | 498 | 162 |
| 15. Maron | 243 | 315 |
| 16. Kebongunung | 297 | 192 |
| 17. Mudalrejo | 397 | 183 |
| 18. Kemejing | 142 | 125 |
| 19. B. Kembaran | 245 | 198 |
| 20. Sedayu | 128 | 281 |
| 21. Ngargosari | 98 | 164 |
| Jumlah | 4948 | 4219 |

Sumber data desa

Tabel. 3.8. JUMLAH RUMAH TANGGA PENGGUNA PENERANGAN
pada AKHIR TAHUN 2001.

| D e s a | Listrik | Minyak Tanah | Jumlah |
|-----------------|---------|--------------|--------|
| (1) | (2) | (3) | (4) |
| 1. Kalinongko | 555 | 25 | 580 |
| 2. Trirejo | 679 | 12 | 691 |
| 3. Karangrejo | 406 | 17 | 423 |
| 4. Kalikalong | 213 | 1 | 214 |
| 5. R i m u n | 234 | 8 | 242 |
| 6. Tepansari | 338 | 23 | 361 |
| 7. Kaliglagah | 178 | 21 | 199 |
| 8. Tridadi | 242 | 18 | 260 |
| 9. B. Separe | 392 | 28 | 420 |
| 10. Guyangan | 165 | 8 | 173 |
| 11. Kalisemo | 472 | 28 | 500 |
| 12. Loano | 869 | 21 | 890 |
| 13. Jetis | 521 | 10 | 531 |
| 14. Kedungpoh | 617 | 43 | 660 |
| 15. Maron | 515 | 35 | 550 |
| 16. Kebongunung | 441 | 32 | 473 |
| 17. Mudalrejo | 548 | 18 | 566 |
| 18. Kemejing | 253 | 10 | 263 |
| 19. B. Kembaran | 418 | 17 | 435 |
| 20. Sedayu | 406 | 18 | 424 |
| 21. Ngargosari | 243 | 10 | 253 |
| Jumlah | 8705 | 403 | 9108 |

Sumber data desa

Tabel. 3.9. JUMLAH RUMAH TANGGA PEMAKAI SUMBER AIR
UNTUK MEMASAK PADA AKHIR TAHUN 2001.

| D e s a | Le deng | Su mur | peri gi | Mata air | Jumlah |
|-----------------|------------|-------------|------------|-------------|-------------|
| (1) | (2) | (3) | (4) | (5) | (6) |
| 1. Kalinongko | - | 29 | 79 | 472 | 580 |
| 2. Trirejo | - | 235 | 95 | 361 | 691 |
| 3. Karangrejo | - | 91 | 52 | 280 | 423 |
| 4. Kalikalong | - | 15 | 23 | 176 | 214 |
| 5. R i m u n | - | 3 | - | 239 | 242 |
| 6. Pepansari | - | - | - | 361 | 361 |
| 7. Kaliglagah | - | 5 | - | 194 | 199 |
| 8. Tridadi | - | - | 41 | 249 | 260 |
| 9. B. Separe | 20 | - | 36 | 364 | 420 |
| 10. Guyangan | - | 44 | 21 | 108 | 173 |
| 11. Kalisemo | - | 331 | 42 | 127 | 500 |
| 12. Loano | - | 482 | 62 | 346 | 890 |
| 13. Jetis | 125 | - | 41 | 365 | 531 |
| 14. Kedungpoh | 50 | 100 | 81 | 429 | 660 |
| 15. Maron | 10 | 421 | 72 | 47 | 550 |
| 16. Kebongunung | 33 | 276 | - | 164 | 473 |
| 17. Mudalrejo | 199 | 320 | - | 47 | 566 |
| 18. Kemejing | - | 12 | - | 251 | 263 |
| 19. B. Kembaran | 225 | 16 | - | 194 | 435 |
| 20. Sedayu | 250 | - | - | 174 | 424 |
| 21. Ngargosari | - | 8 | - | 245 | 253 |
| Jumlah | 912 | 2388 | 615 | 5193 | 9108 |

Sumber data Desa

BAB. IV. SOSIAL BUDAYA.Tabel. 4.1. JUMLAH SEKOLAH DAN PONDOK PESANTREN
YANG ADA PADA AKHIR TAHUN 2001.

| D e s a | T.K | SD NEGRI | Madras Ibtidy | SLTP NEGRI | SLTP SWASTA |
|-----------------|-----|-------------|------------------|---------------|----------------|
| (1) | (2) | (3) | (4) | (5) | (6) |
| 1. Kalinongko | 1 | 2 | - | - | - |
| 2. Tpirejo | 1 | 2 | - | - | 1 |
| 3. Karangrejo | 1 | 1 | - | - | - |
| 4. Kalikalong | - | 1 | - | - | - |
| 5. R i m u n | 1 | 1 | - | - | - |
| 6. Tepansari | - | 1 | - | - | - |
| 7. Kaliglagah | - | 1 | - | - | - |
| 8. Tridadi | 1 | 1 | - | - | - |
| 9. B. Separe | 1 | 2 | - | - | - |
| 10. Guyangan | 1 | 1 | - | - | - |
| 11. Kalisemo | 1 | 1 | - | - | - |
| 12. Loano | 2 | 2 | 1 | 1 | 1 |
| 13. Jetis | 1 | 2 | - | - | - |
| 14. Kedungpoh | 1 | 1 | - | - | - |
| 15. Maron | 1 | 2 | 1 | - | - |
| 16. Kebongunung | 1 | 1 | - | - | - |
| 17. Mudalrejo | 1 | 2 | - | - | - |
| 18. Kemejing | - | 1 | - | - | - |
| 19. B. Kembaran | 2 | 1 | - | 1 | - |
| 20. Sedayu | 2 | 2 | - | - | - |
| 21. Ngargosari | 1 | 1 | - | - | - |
| Jumlah | 19 | 29 | 2 | 2 | 2 |

Sumber data Diknas

Tabel. 4.1. lanjutan

| D e s a | Mts Neg | SMU NEG | SMU SWT | PONDOK PESANTR |
|-----------------|---------|---------|---------|----------------|
| (1) | (7) | (8) | (9) | (10) |
| 1. Kalinongko | - | - | - | - |
| 2. Trirejo | - | - | - | 1 |
| 3. Karangrejo | - | - | - | - |
| 4. Kalikalong | - | - | - | - |
| 5. R i m u n | - | - | - | - |
| 6. Tepansari | - | - | - | - |
| 7. Kaliglagah | - | - | - | - |
| 8. Tridadi | - | - | - | - |
| 9. B. Separe | - | - | - | - |
| 10. Guyangan | - | - | - | - |
| 11. Kalisemo | - | - | - | - |
| 12. Loano | - | 1 | - | 3 |
| 13. Jetis | - | - | - | - |
| 14. Kedungpoh | - | - | - | - |
| 15. Maron | - | - | 1 | 2 |
| 16. Kebongunung | - | - | - | - |
| 17. Mudalrejo | - | - | - | 1 |
| 18. Kemejing | - | - | - | - |
| 19. B. Kembaran | 1 | - | - | 1 |
| 20. Sedayu | - | - | - | 1 |
| 21. Ngargosari | - | - | - | - |
| Jumlah | 2 | 1 | 1 | 9 |

Sumber data DIKNAS DAN DESA

Tabel.4.2. JUMLAH SARANA KESEHATAN YANG ADA
PADA AKHIR TAHUN 2001.

| D e s a | Puskes: mas | Pusks Pembt | Praktek Dokter | Rumah Bersalin |
|-----------------|----------------|----------------|-------------------|-------------------|
| (1) | (2) | (3) | (4) | (5) |
| 1. Kalinongko | - | - | - | - |
| 2. Trirejo | - | 1 | - | - |
| 3. Karangrejo | - | 1 | - | - |
| 4. Kalikalong | - | - | - | - |
| 5. R i m u n | - | - | - | - |
| 6. Tepansari | - | - | - | - |
| 7. Kaliglagah | - | - | - | - |
| 8. Tridadi | - | - | - | - |
| 9. B. Separe | - | - | - | - |
| 10. Guyangan | - | - | - | - |
| 11. Kalisemo | - | - | - | - |
| 12. Loano | - | - | - | 1 |
| 13. Jetis | - | - | - | - |
| 14. Kedungpoh | - | - | - | - |
| 15. Maron | 1 | - | 2 | 1 |
| 16. Kebongunung | - | - | - | - |
| 17. Mudalrejo | - | - | - | - |
| 18. Kemejing | - | - | - | - |
| 19. B. Kembaran | 1 | - | 1 | - |
| 20. Sedayu | - | - | - | - |
| 21. Ngargosari | - | - | - | - |
| Jumlah | 2 | 2 | 3 | 2 |

Sumber data Puskesmas

Tabel. 4.3. JUMLAH TENAGA KESEHATAN YANG ADA
PADA AKHIR TAHUN 2001.

| D e s a | Dokter | Mantri Kesht | Bidan | Dukun Bersalin |
|-----------------|--------|-----------------|-------|-------------------|
| (1) | (2) | (3) | (4) | (5) |
| 1. Kalinongko | - | - | - | 1 |
| 2. Trirejo | - | - | - | - |
| 3. Karangrejo | - | 1 | - | 2 |
| 4. Kalikalong | - | - | 1 | 1 |
| 5. R i m u n | - | - | - | 1 |
| 6. Tepansari | - | 1 | 1 | 1 |
| 7. Kaliglagah | - | - | - | - |
| 8. Tridadi | - | - | 1 | 2 |
| 9. B. Separe | - | - | - | 2 |
| 10. Guyangan | - | - | 1 | - |
| 11. Kalisemo | - | 1 | 1 | 1 |
| 12. Loano | - | 3 | 2 | - |
| 13. Jetis | - | - | 1 | 3 |
| 14. Kedungpoh | - | - | 1 | 2 |
| 15. Maron | 2 | 1 | 1 | - |
| 16. Kebongunung | - | - | 1 | 1 |
| 17. Mudalrejo | - | 1 | 1 | 1 |
| 18. Kemejing | - | 2 | - | 2 |
| 19. B. Kembaran | 1 | 2 | - | 1 |
| 20. Sedayu | - | - | 1 | 1 |
| 21. Ngargosari | - | - | 1 | - |
| Jumlah | 3 | 12 | 14 | 22 |

Sumber data Puskesmas

Tabel. 4.4. JUMLAH PENDERITA CACAT YANG ADA
PADA AKHIR TAHUN 2001.

| D e s a | Tuna Netra | Bisu Tuli | Cacat Tubuh | Cacat Ganda |
|-----------------|---------------|--------------|----------------|----------------|
| (1) | (2) | (3) | (4) | (5) |
| 1. Kalinongko | 3 | 3 | 3 | - |
| 2. Trirejo | - | 3 | 1 | - |
| 3. Karangrejo | 2 | 1 | - | - |
| 4. Kalikalong | - | 1 | 3 | - |
| 5. R i m u n | - | - | - | - |
| 6. Tepansari | 1 | 1 | 2 | - |
| 7. Kaliglagah | - | - | 1 | - |
| 8. Tridadi | - | 1 | 1 | 1 |
| 9. B. Separe | 1 | 1 | 2 | - |
| 10. Guyangan | - | 1 | - | - |
| 11. Kalisemo | 2 | 1 | 3 | - |
| 12. Loano | 2 | 2 | 6 | 1 |
| 13. Jetis | 3 | 2 | 1 | - |
| 14. Kedungpoh | 4 | 2 | 6 | - |
| 15. Maron | - | 1 | - | - |
| 16. Kebongunung | 1 | - | - | - |
| 17. Mudalrejo | 1 | 1 | 2 | - |
| 18. Kemejing | 1 | - | - | - |
| 19. B. Kembaran | 1 | - | - | - |
| 20. Sedayu | 1 | - | - | - |
| 21. Ngargosari | n 1 | 2 | 1 | - |
| Jumlah | 24 | 23 | 32 | 2 |

Sumber data PSK

Tabel. 4.5. BANYAKNYA KRIMINALITAS YANG DIALPORKAN
KE POLISI SELAMA TAHUN 2001.

| D e s a | Pencu rian | Peram pokan | Perkosa aan | Lain lain |
|-----------------|---------------|----------------|----------------|--------------|
| (1) | (2) | (3) | (4) | (5) |
| 1. Kalinongko | 1 | - | - | - |
| 2. Trirejo | - | - | - | 1 |
| 3. Karangrejo | 1 | - | - | - |
| 4. Kalikalong | - | - | - | - |
| 5. R i m u n | - | - | - | - |
| 6. Pepansari | - | - | - | - |
| 7. Kaliglagah | 1 | - | - | - |
| 8. Tridadi | - | - | - | - |
| 9. B. Separe | - | - | - | - |
| 10. Guyangan | - | - | - | - |
| 11. Kalisemo | - | - | - | - |
| 12. Loano | 1 | - | - | 1 |
| 13. Jetis | 1 | - | - | - |
| 14. Kedungpoh | 1 | - | - | - |
| 15. Maron | 1 | - | - | 1 |
| 16. Kebongunung | 4 | - | - | 1 |
| 17. Mudalrejo | - | - | - | - |
| 18. Kemejing | - | - | - | - |
| 19. B. Kembaran | - | - | - | - |
| 20. Sedayu | - | - | - | - |
| 21. Ngargosari | - | - | - | - |
| Jumlah | 11 | - | - | 4 |

Sumber data Polsek

Tabel. 4.6. JUMLAH PEMELUK AGAMA PADA AKHIR
TAHUN 2001.

| D e s a | Islam | Kato lik | Protes tan | Hindu Buda |
|-----------------|-------|-------------|---------------|---------------|
| (1) | (2) | (3) | (4) | (5) |
| 1. Kalinongko | 2157 | - | 6 | - |
| 2. Trirejo | 2581 | 39 | 11 | 4 |
| 3. Karangrejo | 1719 | 5 | - | - |
| 4. Kalikalong | 852 | - | - | - |
| 5. R i m u n | 1219 | - | - | - |
| 6. Tepansari | 1440 | - | - | - |
| 7. Kaliglagah | 796 | - | - | - |
| 8. Tridadi | 1017 | - | - | - |
| 9. B. Separe | 1614 | - | - | - |
| 10. Guyangan | 664 | - | - | - |
| 11. Kalisemo | 2077 | - | 7 | - |
| 12. Loano | 3157 | 46 | - | - |
| 13. Jetis | 2383 | - | 5 | - |
| 14. Kedungpoh | 1915 | - | - | - |
| 15. Maron | 2416 | 21 | 5 | - |
| 16. Kebongunung | 1900 | 7 | 12 | - |
| 17. Mudalrejo | 2034 | - | - | - |
| 18. Kemejing | 1312 | - | - | - |
| 19. B. Kembaran | 1666 | - | - | - |
| 20. Sedayu | 1739 | - | - | - |
| 21. Ngargosari | 1029 | - | - | - |
| Jumlah | 35687 | 118 | 53 | 4 |

Sumber data KUA

Tabel. 4.7. JUMLAH TEMPAT IBADAH PADA AKHIR
TAHUN 2001.

| D e s a | Masjid | Langgar Surau | Gere ja | Pura |
|-----------------|--------|------------------|------------|------|
| (1) | (2) | (3) | (4) | (5) |
| 1. Kalinongko | 2 | 15 | - | - |
| 2. Trirejo | 3 | 7 | - | - |
| 3. Karangrejo | 2 | 5 | - | - |
| 4. Kalikalong | 1 | 8 | - | - |
| 5. R i m u n | 1 | 12 | - | - |
| 6. Pepansari | 3 | 10 | - | - |
| 7. Kaliglagah | 2 | 7 | - | - |
| 8. Tridadi | 3 | 7 | - | - |
| 9. B. Separe | 2 | 12 | - | - |
| 10. Guyangan | 1 | 6 | - | - |
| 11. Kalisemo | 2 | 7 | - | - |
| 12. Loano | 4 | 8 | - | - |
| 13. Jetis | 3 | 11 | - | - |
| 14. Kedungpoh | 4 | 5 | - | - |
| 15. Maron | 2 | 13 | - | - |
| 16. Kebongunung | 3 | 22 | - | - |
| 17. Mudalrejo | 2 | 6 | - | - |
| 18. Kemejing | 1 | 9 | - | - |
| 19. B. Kembaran | 2 | 16 | - | - |
| 20. Sedayu | 2 | 17 | - | - |
| 21. Ngargosari | 2 | 10 | - | - |
| Jumlah | 47 | 213 | - | - |

Sumber data KUA

Tabel. 4.8. BANYAKNYA NIKAH, TALAK, CERAI, RUJUK
SELAMA TAHUN 2001.

| D e s a | Nikah | Talak | Cerai | Rujuk |
|-----------------|-------|-------|-------|-------|
| (1) | (2) | (3) | (4) | (5) |
| 1. Kalinongko | 22 | 1 | - | - |
| 2. Trirejo | 31 | 2 | - | - |
| 3. Karangrejo | 14 | 4 | - | - |
| 4. Kalikalong | 7 | - | - | - |
| 5. R i m u n | 5 | - | - | - |
| 6. Tepansari | 18 | - | - | - |
| 7. Kaliglagah | 8 | - | - | - |
| 8. Tridadi | 14 | - | - | - |
| 9. B. Separe | 21 | - | - | - |
| 10. Guyangan | 9 | - | - | - |
| 11. Kalisemo | 21 | 2 | - | - |
| 12. Loano | 35 | 6 | - | - |
| 13. Jetis | 20 | 1 | - | - |
| 14. Kedungpoh | 19 | 1 | - | - |
| 15. Maron | 19 | 1 | - | - |
| 16. Kebongunung | 16 | 2 | - | - |
| 17. Mudalrejo | 13 | - | - | - |
| 18. Kemejing | 14 | - | - | - |
| 19. B. Kembaran | 21 | - | - | - |
| 20. Sedayu | 19 | - | - | - |
| 21. Ngargosari | 14 | - | - | - |
| Jumlah | 360 | 20 | - | - |

Sumber data KUA

Tabel. 4.9. JUMLAH AKSEPTOR KELUARGA BERENCANA
PADA AKHIR TAHUN 2001.

| D e s a | IUD | MOP | MOW | Inplan | Suntik |
|-----------------|-----|-----|-----|--------|--------|
| (1) | (2) | (3) | (4) | (5) | (6) |
| 1. Kalinongko | 61 | 3 | 8 | 35 | 32 |
| 2. Trirejo | 31 | 1 | 17 | 31 | 104 |
| 3. Karangrejo | 49 | - | 11 | 74 | 67 |
| 4. Kalikalong | 10 | - | 2 | 31 | 38 |
| 5. R i m u n | 11 | - | - | 48 | 37 |
| 6. Tepansari | 15 | - | 4 | 46 | 65 |
| 7. Kaliglagah | 7 | - | 2 | 35 | 15 |
| 8. Tridadi | 7 | - | 1 | 50 | 22 |
| 9. B. Separe | 18 | - | - | 80 | 31 |
| 10. Guyangan | 1 | - | - | 47 | 36 |
| 11. Kaiisemo | 28 | - | 5 | 53 | 81 |
| 12. Loano | 62 | 3 | 22 | 55 | 136 |
| 13. Jetis | 36 | 1 | 13 | 64 | 59 |
| 14. Kedungpoh | 9 | - | 23 | 68 | 68 |
| 15. Maron | 48 | 1 | 6 | 47 | 77 |
| 16. Kebongunung | 44 | 2 | 12 | 41 | 65 |
| 17. Mudalrejo | 40 | - | 52 | 75 | 89 |
| 18. Kemejing | 13 | - | 3 | 46 | 34 |
| 19. B. Kembaran | 29 | - | 4 | 69 | 54 |
| 20. Sedayu | 58 | - | 1 | 55 | 35 |
| 21. Ngargosari | 17 | - | 1 | 56 | 19 |
| Jumlah | 595 | 11 | 184 | 1106 | 1164 |

Tabel. 4.9. Lanjutan,

| D e s a | PIL | Kondom | Jumlah |
|-----------------|------|--------|--------|
| (1) | (7) | (8) | (9) |
| 1. Kalinongko | 84 | 1 | 204 |
| 2. Trirejo | 80 | 8 | 190 |
| 3. Karangrejo | 20 | 1 | 200 |
| 4. Kalikalong | 31 | 1 | 76 |
| 5. R i m u n | 22 | - | 88 |
| 6. Tepansari | 37 | - | 152 |
| 7. Kaliglagah | 39 | 9 | 91 |
| 8. Tridadi | 44 | - | 116 |
| 9. B. Separe | 81 | - | 201 |
| 10. Guyangan | 17 | - | 74 |
| 11. Kalisemo | 58 | - | 145 |
| 12. Loano | 77 | 3 | 223 |
| 13. Jetis | 70 | - | 214 |
| 14. Kedungpoh | 69 | 2 | 170 |
| 15. Maron | 74 | 1 | 254 |
| 16. Kebongunung | 41 | 1 | 157 |
| 17. Mudalrejo | 32 | 4 | 265 |
| 18. Kemejing | 44 | - | 134 |
| 19. B. Kembaran | 55 | - | 181 |
| 20. Sedayu | 44 | - | 178 |
| 21. Ngargosari | 23 | 6 | 112 |
| Jumlah | 1042 | 37 | 4139 |

Sumber Data PKPLKB.

Tabel. 4.10: JUMLAH KESENIAN YANG ADA PADA AKHIR
TAHUN 2001.

| D e s a | Kuda Lumping | Dola lak | Slawa tan | Orkes Melyu | Lain nya |
|-----------------|-----------------|-------------|--------------|----------------|-------------|
| (1) | (2) | (3) | (4) | (5) | (6) |
| 1. Kalinongko | 3 | 2 | 1 | - | - |
| 2. Trirejo | - | 1 | - | - | 2 |
| 3. Karangrejo | 1 | 1 | - | 1 | 1 |
| 4. Kalikalong | - | - | - | - | - |
| 5. R i m u n | - | - | - | - | - |
| 6. Tepansari | - | - | - | - | - |
| 7. Kaliglagah | - | - | - | - | - |
| 8. Tridadi | - | - | - | - | - |
| 9. B. Separe | - | - | - | - | - |
| 10. Guyangan | - | - | - | 1 | 3 |
| 11. Kalisemo | 1 | - | - | - | 1 |
| 12. Loano | - | - | 1 | - | 1 |
| 13. Jetis | - | - | - | 5 | - |
| 14. Kedungpoh | - | 2 | - | - | - |
| 15. Maron | - | - | 1 | - | - |
| 16. Kebongunung | - | 1 | 1 | 1 | 1 |
| 17. Mudalrejo | 2 | - | - | - | - |
| 18. Kemejing | - | - | - | 1 | 1 |
| 19. B. Kembaran | - | - | 3 | - | - |
| 20. Sedayu | 2 | 1 | 1 | - | - |
| 21. Ngargosari | 2 | - | 1 | - | 1 |
| Jumlah | 11 | 8 | 9 | 9 | 11 |

Sumber data DIKNAS

Tabel. 4.11. BANYAKNYA CABANG OLAH RAGA YANG ADA
PADA AKHIR TAHUN 2001.

| D e s a | Sepak Bola | Bola Voli | Bulu Tangkis | Tenis Meja |
|-----------------|---------------|--------------|-----------------|---------------|
| (1) | (2) | (3) | (4) | (5) |
| 1. Kalinongko | 2 | 2 | 1 | 2 |
| 2. Trirejo | 2 | 3 | 2 | 4 |
| 3. Karangrejo | 1 | 3 | 1 | 2 |
| 4. Kalikalong | - | 2 | - | 1 |
| 5. R i m u n | - | 1 | - | 1 |
| 6. Tepansari | - | 1 | - | 1 |
| 7. Kaliglagah | - | 2 | - | 1 |
| 8. Tridadi | - | 2 | - | 2 |
| 9. B. Separe | - | 2 | - | 2 |
| 10. Guyangan | - | 1 | 1 | 1 |
| 11. Kalisemo | 1 | 2 | 1 | 1 |
| 12. Ioano | 2 | 4 | 2 | 5 |
| 13. Jetis | 1 | 2 | 1 | 3 |
| 14. Kedungpoh | 1 | 2 | - | 1 |
| 15. Maron | 3 | 4 | 2 | 3 |
| 16. Kebongunung | 2 | 3 | 2 | 2 |
| 17. Mudalrejo | 5 | 3 | 2 | 3 |
| 18. Kemejing | - | 1 | - | 1 |
| 19. B. Kembaran | - | 2 | 1 | 3 |
| 20. Sedayu | - | 2 | - | 2 |
| 21. Ngargosari | - | 2 | - | 1 |
| Jumlah | 20 | 46 | 17 | 43 |

Sumber data DIKNAS

BAB.V. PERTANIAN.Tabel. 5.1. LUAS TANAH SAWAH DENGAN IRIGASINYA
PADA AKHIR TAHUN 2001.

| D e s a | Tehnis | $\frac{1}{2}$ Tehnis | Sederha | Tad.Hujan |
|-----------------|---------|----------------------|---------|-----------|
| (1) | (2) | (3) | (4) | (5) |
| 1. Kalinongko | 13,990 | m 7,875 | - | 21,865 |
| 2. Trirejo | 58,000 | - | - | - |
| 3. Karangrejo | 24,000 | - | 37,000 | 8,000 |
| 4. Kalikalong | - | - | 31,000 | - |
| 5. R i m u n | - | - | 10,000 | - |
| 6. Tepansari | - | - | 11,000 | 4,000 |
| 7. Kaliglagah | - | - | 5,000 | 15,000 |
| 8. Tridadi | - | - | 32,000 | 6,000 |
| 9. B. Separe | - | - | 17,000 | 8,000 |
| 10. Guyangan | - | - | 12,000 | 5,000 |
| 11. Kalisemo | 5,000 | - | 14,000 | 25,000 |
| 12. Loano | 150,000 | - | - | - |
| 13. Jetis | 74,000 | - | - | - |
| 14. Kedungpoh | 70,000 | - | - | 0,500 |
| 15. Maron | 80,000 | - | - | 3,580 |
| 16. Kebongunung | 20,000 | 56,000 | 7,000 | - |
| 17. Mudalrejo | - | 81,160 | - | - |
| 18. Kemejing | - | - | 15,000 | - |
| 19. B. Kembaran | - | - | 26,000 | - |
| 20. Sedayu | - | - | 83,000 | - |
| 21. Ngargosari | - | - | 15,000 | 20,000 |
| Jumlah | 494,990 | 145,035 | 315,000 | 95,080 |

Sumber data Desa

Tabel.5.2. LUAS DAN PRODUKSI PADI SELAMA TH.2001.

| D e s a | Rendengan | | Gadu | |
|-----------------|-----------|----------|---------|---------|
| | Panen(Ha) | Prod KWT | PanenHA | Prod Kw |
| (1) | (2) | (3) | (4) | (5) |
| 1. Kalinongko | 21 | 735 | 20 | 620 |
| 2. Trirejo | 61 | 2928 | 58 | 2436 |
| 3. Karangrejo | 60 | 2160 | 60 | 1920 |
| 4. Kalikalong | 30 | 1260 | 30 | 1200 |
| 5. R i m u n | 10 | 385 | 5 | 156 |
| 6. Tepansari | 11 | 396 | 8 | 288 |
| 7. Kaliglagah | 5 | 190 | 5 | 159 |
| 8. Tridadi | 32 | 1344 | 20 | 800 |
| 9. B. Separe | 17 | 850 | 15 | 675 |
| 10. Guyangan | 10 | 465 | 8 | 336 |
| 11. Kalisemo | 30 | 1290 | 19 | 760 |
| 12. Loano | 150 | 7950 | 140 | 7140 |
| 13. Jetis | 74 | 3922 | 70 | 3570 |
| 14. Kedungpoh | 65 | 3445 | 60 | 3060 |
| 15. Maron | 80 | 4720 | 80 | 4400 |
| 16. Kebongunung | 81 | 3969 | 74 | 2604 |
| 17. Mudalrejo | 50 | 2550 | 50 | 2340 |
| 18. Kemejing | 15 | 540 | 15 | 495 |
| 19. B. Kembaran | 26 | 1066 | 26 | 1014 |
| 20. Sedayu | 80 | 2960 | 74 | 2664 |
| 21. Ngargosari | 15 | 480 | 10 | 330 |
| Jumlah | 923 | 43605 | 847 | 37027 |

Sumber data Pertanian

Tabel. 5.3. LUAS DAN PRODUKSI PALAWIJA SELAMA TH.2001.

| D e s a | Jagung | | Ketela Pohon | |
|-----------------|---------------|-------------------|---------------|-------------------|
| | Panen (Ha) | Produksi (KWT) | Panen (Ha) | Produksi (KWT) |
| (1) | (2) | (3) | (4) | (5) |
| 1. Kalinongko | 7 | 399 | 11 | 2360 |
| 2. Trirejo | 5 | 295 | - | - |
| 3. Karangrejo | 9 | 399 | - | - |
| 4. Kalikalong | 3 | 110 | - | - |
| 5. R i m u n | 2 | 67 | 8 | 1046 |
| 6. Tepansari | 2 | 86 | - | - |
| 7. Kaliglagah | 2 | 98 | 6 | 840 |
| 8. Tridadi | 4 | 178 | 3 | 360 |
| 9. B. Separe | 4 | 148 | 6 | 995 |
| 10. Guyangan | 1 | 70 | 4 | 540 |
| 11. Kaiisemo | 16 | 848 | 16 | 2020 |
| 12. Loano | 2 | 94 | - | - |
| 13. Jetis | 3 | 128 | - | - |
| 14. Kedungpoh | 4 | 178 | 18 | 2450 |
| 15. Maron | 1 | 76 | - | - |
| 16. Kebongunung | 1 | 70 | 14 | 2030 |
| 17. Mudalrejo | 1 | 67 | 16 | 2180 |
| 18. Kemejing | 4 | 109 | 7 | 910 |
| 19. B. Kembaran | 2 | 56 | 3 | 500 |
| 20. Sedayu | 5 | 118 | 11 | 1600 |
| 21. Ngargosari | 20 | 360 | 8 | 1480 |
| Jumlah | 98 | 3954 | 131 | 19311 |

Sumber data Pertanian

Tabel. 5.4. JUMLAH TERNAK PADA AKHIR TAHUN 2001.

| D e s a | Sapi | Kerbau | Kuda | Kambing Domba |
|-----------------|------|--------|------|------------------|
| (1) | (2) | (3) | (4) | (5) |
| 1. Kalinongko | 12 | 6 | - | 101 |
| 2. Trirejo | 9 | 13 | - | 67 |
| 3. Karangrejo | 14 | 11 | - | 459 |
| 4. Kalikalong | 9 | 7 | - | 301 |
| 5. R i m u n | 11 | 4 | - | 323 |
| 6. Tepansari | 27 | 16 | - | 324 |
| 7. Kaliglagah | 18 | 5 | - | 357 |
| 8. Tridadi | 12 | 6 | - | 339 |
| 9. B. Separe | 29 | 7 | - | 308 |
| 10. Guyangan | 9 | 6 | - | 325 |
| 11. Kalisemo | 11 | 8 | - | 646 |
| 12. Loano | 2 | 24 | - | 164 |
| 13. Jetis | 9 | 19 | - | 308 |
| 14. Kedungpoh | 21 | 12 | - | 201 |
| 15. Maron | 7 | 14 | - | 70 |
| 16. Kebongunung | 9 | 8 | 2 | 183 |
| 17. Mudalrejo | 15 | 10 | 1 | 241 |
| 18. Kemejing | 22 | 6 | - | 482 |
| 19. B. Kembaran | 33 | 12 | - | 604 |
| 20. Sedayu | 14 | 10 | - | 1502 |
| 21. Ngargosari | 16 | 9 | - | 1013 |
| Jumlah | 302 | 212 | 3 | 8318 |

Sumber data peternakan

Tabel. 5.5. JUMLAH UNGGAS PADA AKHIR TAHUN 2001.

| D e s a | Ayam Kampung | Ayam Ras | Itik Manila | Itik |
|-----------------|-----------------|-------------|----------------|------|
| (1) | (2) | (3) | (4) | (5) |
| 1. Kalinongko | 1221 | 2750 | 96 | - |
| 2. Trirejo | 1258 | 150 | 32 | 55 |
| 3. Karangrejo | 1440 | 200 | 121 | 415 |
| 4. Kalikalong | 651 | 3000 | 81 | - |
| 5. R i m u n | 940 | - | 21 | - |
| 6. Tepansari | 1259 | 100 | 26 | - |
| 7. Kaliglagah | 459 | - | 30 | - |
| 8. Tridadi | 849 | - | 41 | - |
| 9. B. Separe | 1115 | - | 42 | - |
| 10. Guyangan | 589 | 500 | 109 | - |
| 11. Kaiisemo | 936 | 100 | 216 | 70 |
| 12. Loano | 1241 | 2000 | 175 | 100 |
| 13. Jetis | 1523 | 200 | 99 | 250 |
| 14. Kedungpoh | 1150 | 400 | 161 | 240 |
| 15. Maron | 1335 | - | 115 | 100 |
| 16. Kebongunung | 956 | - | 119 | - |
| 17. Mudalrejo | 1024 | - | 74 | 200 |
| 18. Kemejing | 774 | - | 35 | - |
| 19. B. Kembaran | 796 | 400 | 96 | - |
| 20. Sedayu | 805 | - | 197 | - |
| 21. Ngargosari | 576 | - | 49 | - |
| Jumlah | 16892 | 9800 | 1937 | 1385 |

Sumber data peternakan

Tabel. 5.6. JUMLAH INDUSTRI PADA AKHIR TAHUN 2001.

| D e s a | Ind.Rumah Tangga | Kecil | Sedang | Besar |
|-----------------|---------------------|-------|--------|-------|
| (1) | (1) | (3) | (4) | (5) |
| 1. Kalinongko | 100 | - | - | - |
| 2. Trirejo | 14 | - | - | - |
| 3. Karangrejo | 9 | - | - | - |
| 4. Kalikalong | 40 | - | - | - |
| 5. R i m u n | 92 | - | - | - |
| 6. Tepansari | 56 | 1 | - | - |
| 7. Kaliglagah | 67 | - | - | - |
| 8. Tridadi | 70 | - | - | - |
| 9. B. Separe | 76 | 3 | - | - |
| 10. Guyangan | 28 | - | - | - |
| 11. Kalisemo | 307 | - | - | - |
| 12. Loano | 72 | 2 | - | - |
| 13. Jetis | 151 | 1 | 1 | - |
| 14. Kedungpoh | 296 | - | - | - |
| 15. Maron | 85 | - | - | - |
| 16. Kebongunung | 212 | 2 | - | 1 |
| 17. Mudalrejo | 223 | 2 | - | - |
| 18. Kemejing | 50 | - | - | - |
| 19. B. Kembaran | 82 | 2 | - | - |
| 20. Sedayu | 73 | 1 | - | - |
| 21. Ngargosari | 104 | - | - | - |
| Jumlah | 2207 | 14 | 1 | 1 |

Sumber data Desa

BAB.VI. PERHUBUNGAN DAN**DAN TELEKOMUNIKASI.**

Tabel. 6.1. PANJANG JALAN PADA AKHIR TAHUN 2001.

| D e s a | Aspal | Diper keras | Tanah | Jumlah |
|-----------------|---------------|----------------|---------------|----------------|
| (1) | (2) | (3) | (4) | (5) |
| 1. Kalinongko | 3,000 | 2,000 | 2,000 | 7,000 |
| 2. Tirirejo | 1,200 | 1,000 | 1,300 | 3,500 |
| 3. Karangrejo | 1,500 | 2,000 | 2,000 | 5,500 |
| 4. Kalikalong | - | 2,000 | 2,500 | 4,500 |
| 5. R i m u n | - | 2,000 | 6,000 | 8,000 |
| 6. Tepansari | - | 2,000 | 3,000 | 5,000 |
| 7. Kaliglagah | - | 2,000 | 3,000 | 5,000 |
| 8. Tridadi | 0,800 | 2,200 | 4,000 | 7,000 |
| 9. B. Separe | 2,000 | 1,500 | 5,000 | 8,500 |
| 10. Guyangan | 2,250 | 1,000 | 5,500 | 8,750 |
| 11. Kalisemo | - | 2,000 | 5,000 | 7,000 |
| 12. Loano | 3,500 | 6,500 | 4,000 | 14,000 |
| 13. Jetis | 2,000 | 3,500 | 3,000 | 8,500 |
| 14. Kedungpoh | 2,000 | 2,000 | 3,000 | 7,000 |
| 15. Maron | 2,500 | 3,000 | 2,000 | 7,500 |
| 16. Kebongunung | 2,000 | 2,500 | 2,000 | 6,500 |
| 17. Mudalrejo | 3,000 | 3,500 | 1,000 | 7,500 |
| 18. Kemejing | - | 3,000 | 3,000 | 6,000 |
| 19. B. Kembaran | 3,000 | 2,000 | 4,000 | 9,000 |
| 20. Sedayu | 2,000 | 1,000 | 3,500 | 6,500 |
| 21. Ngargosari | 1,000 | 2,800 | 3,000 | 6,800 |
| Jumlah | 31,750 | 49,500 | 67,800 | 149,050 |

Sumber data PU

Tabel. 6.2. JUMLAH KENDARAAN BERMOTOR PADA AKHIR
TAHUN 2001.

| D e s a | Roda 4 | Sepeda Motor |
|-----------------|--------|--------------|
| (1) | (2) | (3) |
| 1. Kalinongko | 3 | 56 |
| 2. Trirejo | 16 | 97 |
| 3. Karangrejo | 1 | 30 |
| 4. Kalikalong | 6 | 28 |
| 5. R i m u n | 1 | 14 |
| 6. Tepansari | - | 17 |
| 7. Kaliglagah | - | 12 |
| 8. Tridadi | 2 | 32 |
| 9. B. Separe | 4 | 34 |
| 10. Guyangan | 7 | 35 |
| 11. Kalisemo | 9 | 46 |
| 12. Loano | 21 | 150 |
| 13. Jetis | 3 | 70 |
| 14. Kedungpoh | 4 | 38 |
| 15. Maron | 16 | 125 |
| 16. Kebongunung | 26 | 45 |
| 17. Mudalrejo | 15 | 64 |
| 18. Kemejing | 9 | 32 |
| 19. B. Kembaran | 26 | 71 |
| 20. Sedayu | 11 | 43 |
| 21. Ngargosari | 1 | 39 |
| Jumlah | 181 | 1078 |

Sumber data Desa

Tabel. 6.3. JUMLAH KENDARAAN TAK BERMOTOR PADA AKHIR
TAHUN 2001.

| D e s a | Becak | Sepeda |
|-----------------|-------|--------|
| (1) | (2) | (3) |
| 1. Kalinongko | - | 101 |
| 2. Tirirejo | 15 | 106 |
| 3. Karangrejo | - | 74 |
| 4. Kalikalong | - | 26 |
| 5. R i m u n | - | 16 |
| 6. Tepansari | - | 26 |
| 7. Kaliglagah | - | 28 |
| 8. Tridadi | - | 51 |
| 9. B. Separe | - | 38 |
| 10. Guyangan | - | 36 |
| 11. Kalisemo | - | 54 |
| 12. Loano | - | 85 |
| 13. Jetis | 1 | 42 |
| 14. Kedungpoh | - | 89 |
| 15. Maron | 2 | 72 |
| 16. Kebongunung | - | 64 |
| 17. Mudalrejo | - | 68 |
| 18. Kemejing | - | 32 |
| 19. B. Kembaran | - | 65 |
| 20. Sedayu | - | 41 |
| 21. Ngargosari | - | 28 |
| Jumlah | 18 | 1144 |

Sumber data desa

Tabel. 6.4. BANYAKNYA SARANA KOMUNIKASI YANG ADA
PADA AKHIR TAHUN 2001.

| D e s a | Kantor Pos | War tel | Radio | TV | Peasawt telpon |
|-----------------|---------------|------------|-------|------|-------------------|
| (1) | (2) | (3) | (4) | (5) | (6) |
| 1. Kalinongko | - | - | 62 | 196 | - |
| 2. Trirejo | - | 4 | 40 | 450 | 28 |
| 3. Karangrejo | - | - | 41 | 96 | - |
| 4. Kalikalong | - | - | 23 | 61 | - |
| 5. R i m u n | - | - | 16 | 43 | - |
| 6. Tepansari | - | - | 35 | 42 | - |
| 7. Kaliglagah | - | - | 21 | 22 | - |
| 8. Tridadi | - | - | 28 | 72 | - |
| 9. B. Separe | - | - | 49 | 65 | - |
| 10. Guyangan | - | - | 42 | 49 | - |
| 11. Kalisemo | - | - | 99 | 97 | - |
| 12. Loano | 1 | 2 | 97 | 353 | 30 |
| 13. Jetis | - | - | 52 | 87 | - |
| 14. Kedungpoh | - | - | 58 | 176 | - |
| 15. Maron | - | 2 | 42 | 239 | 6 |
| 16. Kebongunung | - | 1 | 38 | 121 | 4 |
| 17. Mudalrejo | - | - | 47 | 139 | - |
| 18. Kemejing | - | - | 22 | 39 | - |
| 19. B. Kembaran | - | 1 | 43 | 138 | 1 |
| 20. Sedayu | - | - | 29 | 174 | - |
| 21. Ngargosari | - | - | 28 | 93 | - |
| Jumlah | 1 | 10 | 912 | 2752 | 69 |

Sumber data Desa

BAB. VII. PEMBANGUNAN.

Tabel.7.1. PENERIMAAN DANA DPD/K DAN SWADAYA MASYARAKAT SELAMA TAHUN 2001. (Rp.000,-)

| D e s a | Bantuan Penda | Swadaya Masyark | Jumlah |
|-----------------|---------------|-----------------|---------|
| (1) | (2) | (3) | (4) |
| 1. Kalinongko | 10.000 | 3.500 | 13.500 |
| 2. Trirejo | 10.000 | 22.245 | 32.245 |
| 3. Karangrejo | 10.000 | 1.200 | 11.200 |
| 4. Kalikalong | 10.000 | 5.450 | 15.450 |
| 5. R i m u n | 10.000 | 6.000 | 16.000 |
| 6. Tepansari | 10.000 | 3.400 | 13.400 |
| 7. Kaliglagah | 10.000 | 1.350 | 11.350 |
| 8. Tridadi | 10.000 | 5.500 | 15.500 |
| 9. B. Separe | 10.000 | 7.750 | 17.750 |
| 10. Guyangan | 10.000 | 1.000 | 11.000 |
| 11. Kalisemo | 10.000 | 7.500 | 17.500 |
| 12. Loano | 10.000 | 2.000 | 12.000 |
| 13. Jetis | 10.000 | 6.600 | 16.600 |
| 14. Kedungpoh | 10.000 | 9.000 | 19.000 |
| 15. Maron | 10.000 | 3.220 | 13.220 |
| 16. Kebongunung | 10.000 | 3.000 | 13.000 |
| 17. Mudalrejo | 10.000 | 2.000 | 12.000 |
| 18. Kemejing | 10.000 | 1.795 | 11.795 |
| 19. B. Kembaran | 10.000 | 3.200 | 13.200 |
| 20. Sedayu | 10.000 | 9.250 | 19.250 |
| 21. Ngargosari | 10.000 | 2.500 | 12.500 |
| Jumlah | 210.000 | 107.460 | 317.460 |

Sumber data PMD Kecamatan