

10.0606.1457

ISSN 0852 - 0230  
3324.A 0410

LABEL SEMENTARA  
SENSUS BARANG 2014

Ruang	ID	Lokasi	Petugas
B2309	121.0714.9544-1	KECIS	EKA



3324.A 0410

Pegandon

KECAMATAN PEGANDON DALAM ANGKA

# KECAMATAN PEGANDON DALAM ANGKA TAHUN 2004



**315598**  
Kec.  
Ind.

*BPS* Badan Pusat Statistik

Disusun Oleh :  
KOORDINATOR STATISTIK  
KECAMATAN PEGANDON

*BPS* BADAN PUSAT STATISTIK KABUPATEN KENDAL  
Jl. Pramuka ( Komplek Perkantoran ) Telp. (0294) 381461-383461 Fax. (0294) 383461

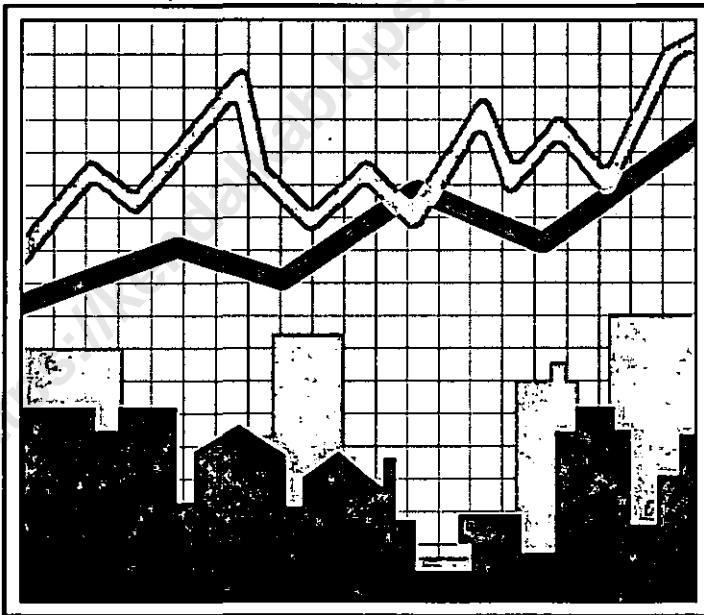
*BPS* Badan Pusat Statistik Kabupaten Kendal



ISSN 0852 - 0230  
3324.A 0410

---

# KECAMATAN PEGANDON DALAM ANGKA TAHUN 2004



Disusun Oleh :  
**KOORDINATOR STATISTIK  
KECAMATAN PEGANDON**

## KATA SAMBUTAN

Dengan memanjatkan puji syukur kehadirat Allah SWT, kami menyambut baik telah diterbitkan buku "KECAMATAN PEGANDON DALAM ANGKA TAHUN 2004". Buku ini merupakan hasil kumpulan/pengumpulan data primer dan sekunder yang merupakan sumber informasi data wilayah Kecamatan Pegandon.


Buku ini merupakan suatu upaya yang sangat tepat sebagai jawaban akan kebutuhan sumber data dan informasi yang berkesinambungan bagi konsumen data yang memerlukan.

Buku ini merupakan salah satu sumber sebagai dasar kebijaksanaan dalam rangka menyusun suatu perencanaan untuk mensukseskan pembangunan pada era reformasi ini.

Kami menyadari bahwa buku "KECAMATAN PEGANDON DALAM ANGKA TAHUN 2004" ini masih jauh dari sempurna, oleh karena itu harapan kami buku ini agar selalu dikembangkan dengan baik.

Akhirnya kami ucapkan banyak terima kasih atas diterbitkan buku "KECAMATAN PEGANDON DALAM ANGKA TAHUN 2004", semoga berguna bagi semua pihak yang memerlukan.

Pegandon April 2005  
Camat Pegandon



KECAMATAN PEGANDON  
KABUPATEN PEGANDON

Drs. AGOENG BOEDHI TJAHJONO  
010 182 108

**KATA PENGANTAR**

Dengan memanjatkan puja dan puji kehadiran Tuhan Yang Maha Esa, sehingga buku "KECAMATAN PEGANDON DALAM ANGKA TAHUN 2004" dapat diterbitkan. Buku ini merupakan kelanjutan penerbitan tahun yang lalu yang isinya merupakan sajian data yang kami himpun dan kami kumpulkan dari desa dan dinas instansi di wilayah Kecamatan Pegandon.

Dengan telah berhasil diterbitkan buku ini kami mengucapkan banyak terima kasih kepada:

1. Bapak Camat Pegandon;
2. Dinas/Instansi se-Kecamatan Pegandon;
3. Semua pihak yang membantu penerbitan buku ini.

Sumbang saran dan kritik yang membangun kami harapkan guna kesempurnaan pada penerbitan tahun berikutnya.

Harapan kami buku "KECAMATAN PEGANDON DALAM ANGKA TAHUN 2004" ini bermanfaat bagi semua pihak yang memerlukan.

Pegandon, April 2005

**Koordinator Statistik Kecamatan Pegandon**



**CHAIRU ROZIKIN**  
**NIP. 340014649**

**DAFTAR ISI**

	hlm
Sambutan Camat Pegandon .....	i
Kata Pengantar .....	ii
Daftar isi .....	iii
Daftar Grafik .....	vii
Letak Geografis .....	viii
Peta Wilayah Kabupaten Kendal .....	1
Peta Wilayah Kecamatan Pegandon .....	2
<b>BAB I</b>	<b>PEMERINTAHAN</b>
Tabel 1.1 Luas Wilayah Dirinci Menurut Desa	3
Tabel 1.2 Jarak Desa ke Ibukota Kecamatan, Kabupaten, Propinsi.....	4
Tabel 1.3 Luas Wilayah Dirinci Menurut Penggunaan .....	5
Tabel 1.4 Luas Tanah Sawah Menurut Jenis Pengairannya.....	7
Tabel 1.5 Luas Tanah Kering Menurut Jenisnya.....	8
Tabel 1.6 Banyaknya Hari Hujan .....	10
Tabel 1.7 Banyaknya Curah Hujan .....	11
Tabel 2.1 Banyaknya Dusun/Dukuh, Rukun Warga, dan Rukun Tetangga .....	12
Tabel 2.2 Banyaknya Balai Desa Dan Kantor Desa .....	13
Tabel 2.3 Banyaknya Perangkat Desa.....	14
<b>BAB II</b>	<b>SOSIAL KEPENDUDUKAN</b>
Tabel 3.1 Banyaknya Rumah Tangga dan Bangunan Tempat Tinggal .....	15
Tabel 3.2 Kepadatan Rumah Tangga.....	16
Tabel 3.3 Banyaknya Keluarga Menurut Tahapan.....	17

Tabel	3.4	Banyaknya Tempat Tinggal Penduduk	18
Tabel	3.5	Banyaknya Penduduk Dirinci Menurut Jenis Kelamin .....	19
Tabel	3.6	Kepadatan Penduduk Dirinci Per Desa.....	20
Tabel	3.7	Sex Ratio Penduduk Laki-laki Terhadap Perempuan.....	21
Tabel	3.8	Perkembangan Penduduk Per Tahun	22
Tabel	3.9	Banyaknya Penduduk Menurut Kelompok Umur dan Jenis Kelamin.....	23
Tabel	3.10	Banyaknya Penduduk Umur 5-6, 7-12, 13-15 .....	25
Tabel	3.11	Banyaknya Mutasi Penduduk .....	26
Tabel	3.12	Banyaknya Penduduk Dirinci Menurut Pendidikan .....	27
Tabel	3.13	Banyaknya Penduduk Dirinci Menurut Mata Pencarian .....	29
Tabel	4.1	Banyaknya PUS Akseptor KB Aktif	32
Tabel	5.1	Banyaknya Pemeluk Agama .....	34
Tabel	5.2	Banyaknya Tempat Ibadah .....	35
Tabel	5.3	Peserta Calon Jamaah Haji .....	36
Tabel	5.4	Banyaknya Ulama, Mubaligh, dan Khotib.....	37
Tabel	5.5	Banyaknya Nikah, Talak, Cerai dan Rujuk.....	38
Tabel	6.1	Banyaknya Sekolah TK, Murid, dan Guru .....	39
Tabel	6.2	Banyaknya Sekolah Dasar Negeri, Murid, dan Guru .....	40
Tabel	6.3	Banyaknya Madrasah Ibtidaiyah, Murid, dan Guru .....	41
Tabel	6.4	Banyaknya Sekolah Lanjutan Pertama Negeri, Murid, dan Guru .....	42

Tabel 6.5	Banyaknya Sekolah Lanjutan Pertama Swasta, Murid, dan Guru .....	43
Tabel 6.6	Banyaknya Madrasah Tsanawiyah, Murid, dan Guru.....	44
Tabel 6.7	Banyaknya Sekolah Lanjutan Atas Negeri, Murid, dan Guru.....	45
Tabel 6.8	Banyaknya Sekolah Lanjutan Atas Swasta, Murid, dan Guru .....	46
Tabel 7.1	Banyaknya Dokter, Tenaga Medis, Bidan, Dukun Bayi, dan Juru Sunat	47
Tabel 7.2	Banyaknya Fasilitas Kesehatan ...	48
Tabel 7.3	Banyaknya Jamban Umum, Inpres, dan Swadaya.....	50
Tabel 7.4	Banyaknya Sarana Air Bersih .....	51
Tabel 8.1	Banyaknya Penderita Cacat .....	52

### **BAB III                    PERTANIAN, PETERNAKAN, PERKEBUNAN DAN PERIKANAN**

Tabel 9.1	Luas Panen dan Produksi Padi Sawah dan Gogo.....	53
Tabel 9.2	Luas Panen dan Produksi Padi Dan Jagung.....	54
Tabel 9.5	Banyaknya Unggas .....	55
Tabel 9.6	Banyaknya Ternak .....	57

### **BAB IV                    PERHUBUNGAN DAN KOMUNIKASI**

Tabel 10.1	Banyaknya Sarana Angkutan Darat Kendaraan Bermotor .....	59
Tabel 10.2	Banyaknya Sarana Angkutan Darat Kendaraan Tak Bermotor.....	60
Tabel 11.1	Banyaknya Televisi, Radio, Listrik, PLN dan Telephon.....	61

**BAB V                      LAIN - LAIN**

Tabel 12.1	Banyaknya Lapangan Olahraga.....	62
Tabel 13.1	Banyaknya Surat Tanda Terima Setoran (STTS) .....	63
Tabel 13.2	Pemasukan Pajak Bumi Dan Bangunan	64

<https://kendalkab.bps.go.id>



**DAFTAR GRAFIK**

Grafik 1	Luas Wilayah Dirinci Menurut Penggunaan .....	6
Grafik 2	Banyaknya Penduduk Menurut Kelompok Umur dan Jenis Kelamin.....	22

<https://kendalkab.bps.go.id>

**LETAK GEOGRAFIS**

1. Kecamatan Pegandon terletak dalam:

Wilayah Pembantu Bupati : Kendal  
Kabupaten : Kendal  
Propinsi : Jawa Tengah

2. Batas-batas wilayah:

Sebelah utara : Kecamatan Patebon  
Sebelah selatan : Kecamatan Singorojo  
Sebelah barat : Kecamatan Gemuh  
Sebelah timur : Kecamatan Brangsong

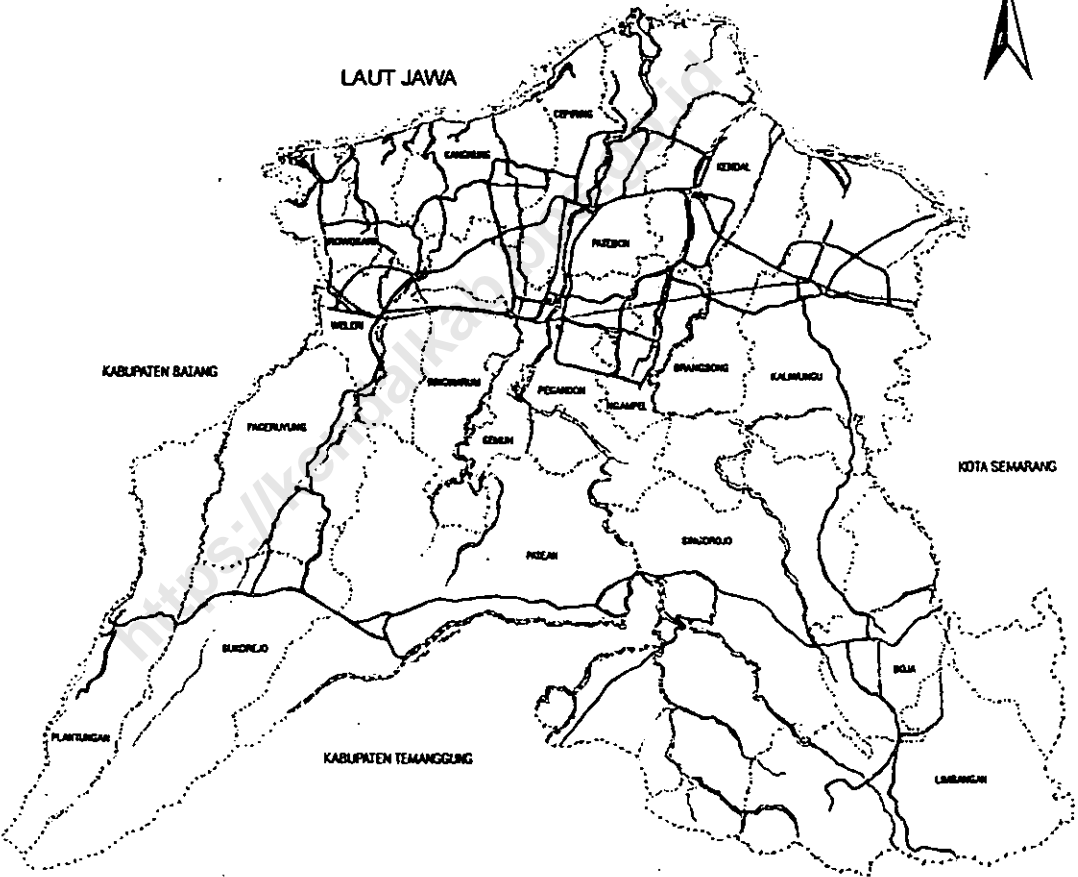
3. Jarak dari Ibukota Pegandon ke beberapa kota:

Kota Propinsi Jawa Tengah : 38 Km  
Kota Kabupaten Kendal : 10 Km  
Kota Kecamatan Patebon : 5 Km

4. Ketinggian tanah:  $\pm$  6 meter dpl

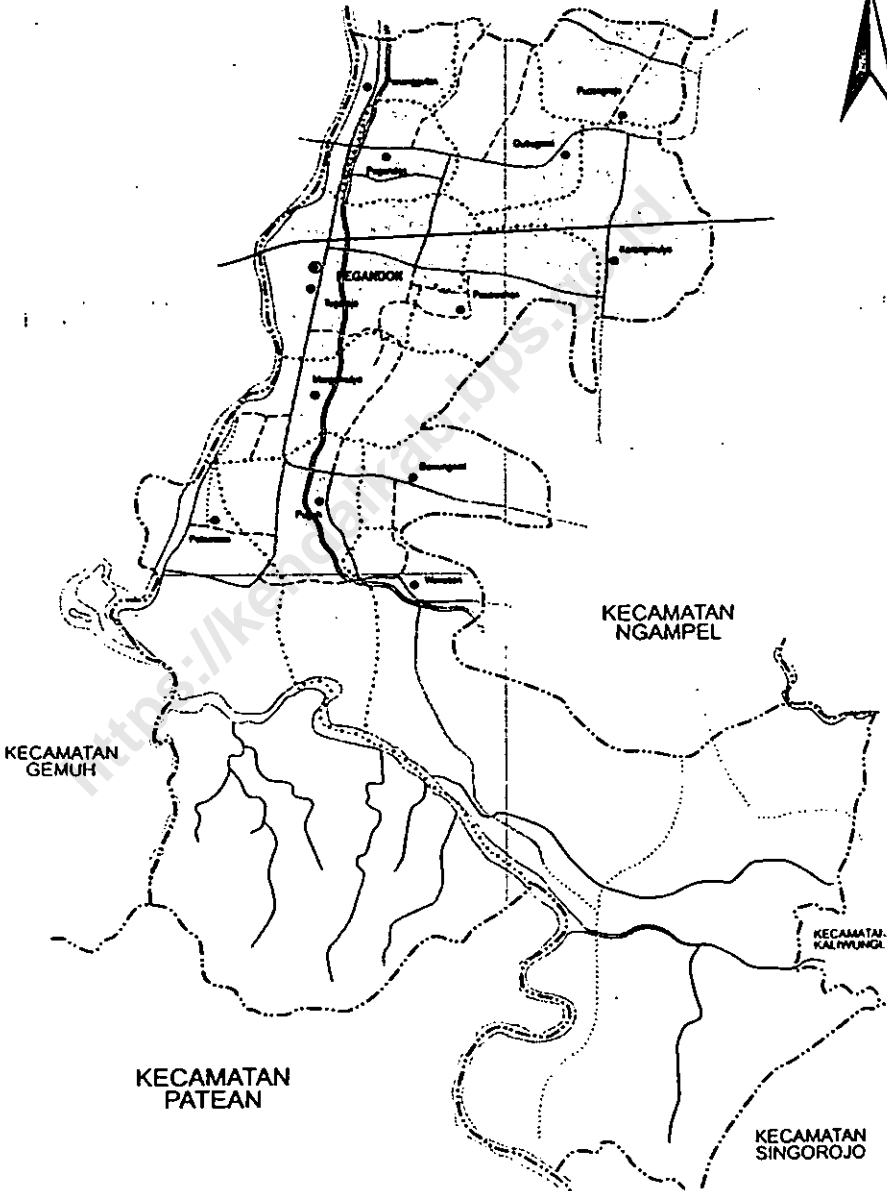
5. Suhu Udara: 27 °C

# PETA KABUPATEN KENDAL



# KECAMATAN PEGANDON

U



Tabel : 1.1.

LUAS WILAYAH KECAMATAN PEGANDON  
DIRINCI MENURUT DESA  
TAHUN : 2004

DESA	LUAS	PERSENTASE
(1)	(Km <sup>2</sup> ) (2)	(%) (3)
01. Pekucen	1,50	4,82
02. Puguh	1,42	4,56
03. Wonosari	14,50	46,59
04. Dawungsari	1,01	3,25
05. Margomulyo	2,00	6,43
06. Tegorejo	2,21	7,10
07. Pesawahan	1,88	6,04
08. Karangmulyo	1,76	5,66
09. Pucangrejo	1,26	4,05
10. Gubugsari	2,08	6,68
11. Pegandon	0,83	2,67
12. Penanggulan	0,67	2,15
<b>JUMLAH</b>	<b>31,12</b>	<b>100,00</b>

BPS Kabupaten Kendal

Sumber data : Kantor Kecamatan Pegandon

Catatan :

Tabel : 1.2

**JARAK DESA KE KECAMATAN, KABUPATEN, DAN PROPINSI  
KECAMATAN PEGANDON**

TAHUN : 2004

DESA	JARAK DARI DESA KE		
	KECAMATAN	KABUPATEN	PROPINSI
	(Km)	(Km)	(Km)
(1)	(2)	(3)	(4)
01. Pekuncen	2,60	12,60	41,60
02. Puguh	1,80	11,80	40,80
03. Wonosari	2,90	13,20	38,00
04. Dawungsari	2,70	12,50	40,50
05. Margomulyo	0,70	10,70	38,70
06. Tegorejo	0,10	10,10	39,00
07. Pesawahan	1,60	12,20	41,20
08. Karangmulyo	4,30	8,50	36,50
09. Pucangrejo	4,20	7,70	35,70
10. Gubugsari	3,00	7,20	35,20
11. Pegandon	1,50	8,70	36,70
12. Penanggulan	1,70	8,50	36,50
<b>RATA-RATA</b>	<b>2,26</b>	<b>10,31</b>	<b>38,37</b>

BPS Kabupaten Kendal

Sumber data : Monografi Desa

Catatan :

Tabel : 1.3

LUAS WILAYAH KECAMATAN PEGANDON  
DIRINCI MENURUT PENGGUNAAN

TAHUN : 2004

JENIS PENGGUNAAN	LUAS (Km <sup>2</sup> )	PERSENTASE (%)
(1)	(2)	(3)
01. Tanah Sawah	8,74	28,53
02. Tanah Pekarangan	5,03	16,16
03. Tanah Tegalan	2,64	8,48
04. Tambak dan Kolam	0,00	0,00
05. Hutan	12,23	39,34
06. Perkebunan	0,00	0,00
07. Lain-lain	2,46	7,91
<b>JUMLAH</b>	<b>31,10</b>	<b>100,42</b>

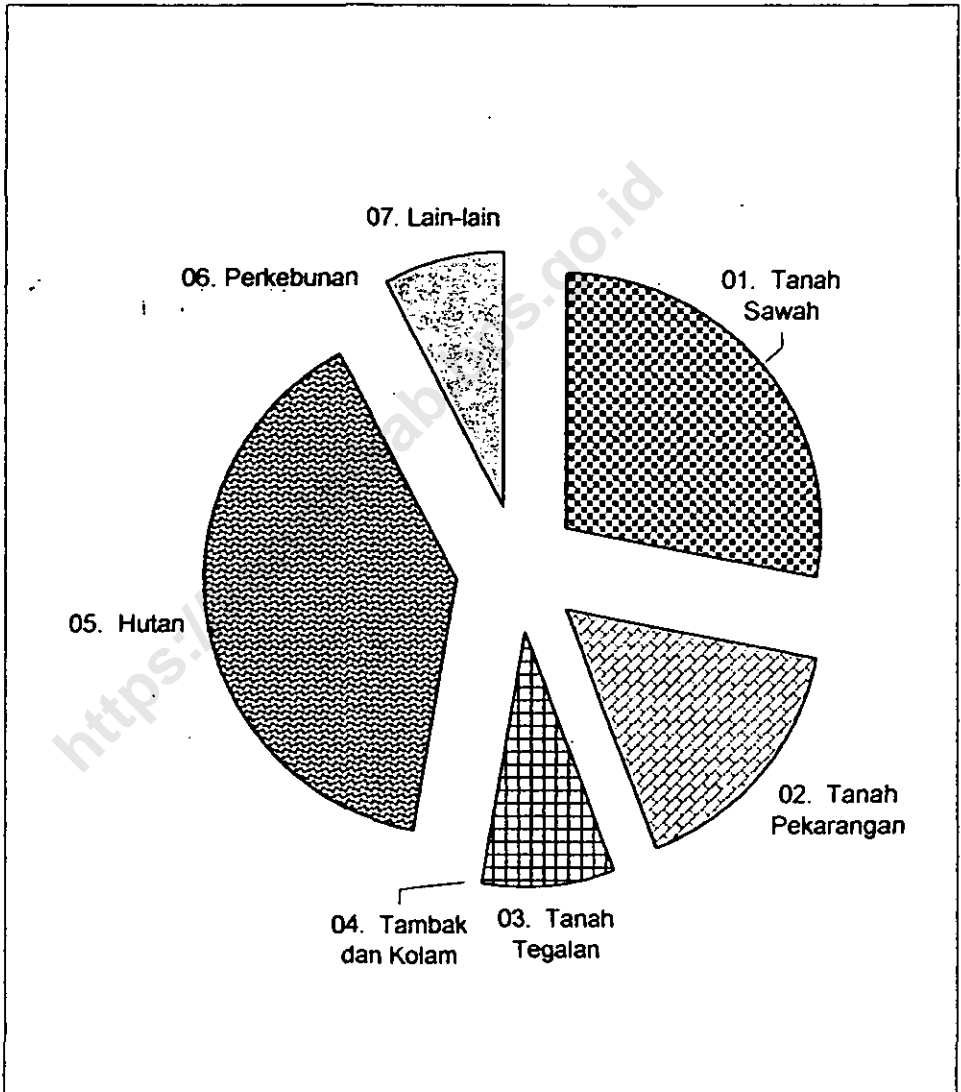
BPS Kabupaten Kendal

Sumber data : Statistik Kecamatan Pegandon

Catatan :

Grafik : 1

LUAS WILAYAH KECAMATAN PEGANDON  
DIRINCI MENURUT PENGGUNAAN  
TAHUN : 2004



Sumber data : Statistik Kecamatan Pegandon

Catatan :



Tabel : 1.4

**LUAS TANAH SAWAH MENURUT JENIS PENGAIRANNYA  
KECAMATAN PEGANDON**

TAHUN : 2004

DESA	TEHNIS	SETENGAH	NON	TADAH	JUMLAH
	(Ha)	TEHNIS	TEHNIS	HUJAN DIUSAHAKAN	
(1)	(2)	(3)	(4)	(5)	(6)
01. Pekuncen	22,50	0,00	0,00	0,00	22,50
02. Puguh	50,15	0,00	0,00	25,95	76,10
03. Wonosari	20,51	0,00	0,00	18,30	38,81
04. Darwangsari	54,18	0,00	0,00	0,00	54,18
05. Margomulyo	99,50	0,00	0,00	0,00	99,50
06. Tegorejo	72,05	18,83	18,91	0,00	109,79
07. Pesawahan	111,02	0,00	0,00	0,00	111,02
08. Karangmulyo	92,11	0,00	0,00	0,00	92,11
09. Pucangrejo	72,17	0,00	0,00	0,00	72,17
10. Gubugsari	119,00	0,00	0,00	0,00	119,00
11. Pegandon	33,65	2,87	0,00	0,00	36,52
12. Penanggulan	42,00	0,00	0,00	0,00	42,00
<b>JUMLAH 2004</b>	<b>788,84</b>	<b>21,70</b>	<b>18,91</b>	<b>44,25</b>	<b>873,70</b>
<b>2003</b>	<b>796,99</b>	<b>27,63</b>	<b>18,71</b>	<b>44,25</b>	<b>887,58</b>
<b>2002</b>	<b>796,99</b>	<b>27,63</b>	<b>18,71</b>	<b>44,25</b>	<b>887,58</b>

BPS Kabupaten Kendal

Sumber data : Monografi Desa 2004

Catatan :

Tabel : 1.5

**LUAS TANAH KERING DIRINCI MENURUT JENISNYA  
KECAMATAN PEGANDON**

TAHUN : 2004

DESA	PEKA- RANGAN	TEGALAN	PENGEM- BALAAN	TAMBAK	KOLAM
(1)	(Ha) (2)	(Ha) (3)	(Ha) (4)	(Ha) (5)	(Ha) (6)
01. Pekuncen	50,54	65,92	0,00	0,00	0,00
02. Puguh	31,43	25,95	0,00	0,00	0,00
03. Woosari	58,21	100,62	0,00	0,00	0,00
04. Dawungsari	22,57	1,00	0,00	0,00	0,00
05. Margomulyo	56,13	14,63	0,00	0,00	0,00
06. Tegorejo	69,28	35,46	0,00	0,00	0,00
07. Pesawahan	30,00	8,42	0,00	0,00	0,00
08. Karangmulyo	38,33	1,53	0,00	0,00	0,00
09. Pucangrejo	46,37	0,00	0,00	0,00	0,00
10. Gubugsari	53,40	7,63	0,00	0,00	0,00
11. Pegandon	34,50	0,00	0,00	0,00	0,00
12. Penanggulan	16,94	0,00	0,00	0,00	0,00
<b>JUMLAH 2004</b>	507,70	261,16	0,00	0,00	0,00
2003	503,03	264,28	0,00	0,00	0,00
2002	502,38	264,50	0,00	0,00	0,00

BPS Kabupaten Kendal

Sumber data : Monografi Desa 2004

Catatan :

Tabel : 1.5 (lanjutan)

**LUAS TANAH KERING DIRINCI MENURUT JENISNYA  
KECAMATAN PEGANDON**

TAHUN : 2004

DESA	HUTAN		PERKEBUNAN		LAIN-	JUMLAH
	RAKYAT	NEGARA	RAKYAT	NEGARA	LAIN	
	(Ha)	(Ha)	(Ha)	(Ha)	(Ha)	
(1)	(7)	(8)	(9)	(10)	(11)	(12)
01. Pekuncen	0,00	0,00	0,00	0,00	11,04	127,50
02. Peguh	0,00	0,00	0,00	0,00	8,52	65,90
03. Wonosari	0,00	1.223,49	0,00	0,00	28,87	1.411,19
04. Dawungsari	0,00	0,00	0,00	0,00	23,25	46,82
05. Margomulyo	0,00	0,00	0,00	0,00	29,74	100,50
06. Tegorejo	0,00	0,00	0,00	0,00	6,47	111,21
07. Pesawahan	0,00	0,00	0,00	0,00	38,56	76,98
08. Karangmulyo	0,00	0,00	0,00	0,00	44,04	83,90
09. Pacangrejo	0,00	0,00	0,00	0,00	7,46	53,83
10. Gubugsari	0,00	0,00	0,00	0,00	27,97	89,00
11. Pegandon	0,00	0,00	0,00	0,00	11,98	46,48
12. Penanggulan	0,00	0,00	0,00	0,00	8,06	25,00
<b>JUMLAH 2004</b>	<b>0,00</b>	<b>1.223,49</b>	<b>0,00</b>	<b>0,00</b>	<b>245,96</b>	<b>2.238,31</b>
<b>2003</b>	<b>0,00</b>	<b>1.223,49</b>	<b>0,00</b>	<b>0,00</b>	<b>233,62</b>	<b>2.225,97</b>
<b>2002</b>	<b>0,00</b>	<b>1.223,49</b>	<b>0,00</b>	<b>0,00</b>	<b>233,62</b>	<b>2.223,99</b>

BPS Kabupaten Kendal

Sumber data : Monografi Desa 2004

Catatan :

Tabel : 1.6

**BANYAKNYA HARI HUJAN  
KECAMATAN PEGANDON  
TAHUN 2001 - 2004**

BULAN	2001	2002	2003	2004
(1)	(2)	(3)	(4)	(5)
01. Januari	15	14	14	11
02. Pebruari	13	10	20	12
03. Maret	12	13	10	13
04. April	9	8	11	11
05. Mei	10	3	4	14
06. Juni	3	7	2	3
07. Juli	3	4	0	5
08. Agustus	1	0	0	0
09. September	5	0	0	3
10. Oktober	5	10	0	2
11. Nopember	9	10	11	8
12. Desember	9	15	9	13
<b>JUMLAH</b>	<b>94</b>	<b>94</b>	<b>81</b>	<b>95</b>
<b>Rata-rata</b>	<b>8</b>	<b>8</b>	<b>7</b>	<b>8</b>

BPS Kabupaten Kendal

Sumber data : Pengairan Ranting Pegandon

Catatan :

Tabel : 1.7

BANYAKNYA CURAH HUJAN  
KECAMATAN PEGANDON  
TAHUN 2001 - 2004

BULAN	2001	2002	2003	2004
(1)	(2)	(3)	(4)	(5)
01. Januari	293	273	329	122
02. Februari	189	239	654	294
03. Maret	157	248	113	223
04. April	139	213	188	122
05. Mei	108	49	86	329
06. Juni	35	88	13	13
07. Juli	72	47	0	16
08. Agustus	4	0	0	0
09. September	69	0	0	20
10. Oktober	82	152	0	45
11. Nopember	141	155	138	154
12. Desember	63	181	134	211
<b>JUMLAH</b>	<b>1.352</b>	<b>1.645</b>	<b>1.655</b>	<b>1.549</b>
<b>Rata-rata</b>	<b>113</b>	<b>137</b>	<b>138</b>	<b>129</b>

BPS Kabupaten Kendal

Sumber data : Pengairan Ranting Pegandon

Catatan :

Tabel : 2.1

**BANYAKNYA DUSUN/DUKUH, RUKUN WARGA, DAN RUKUN TETANGGA  
KECAMATAN PEGANDON**

TAHUN : 2004

DESA	DUSUN/ DUKUH	RUKUN WARGA	RUKUN TETANGGA
(1)	(2)	(3)	(4)
01. Pekuncen	5	5	14
02. Puguh	6	6	14
03. Wonosari	5	6	17
04. Dawungsari	3	3	11
05. Margomulyo	3	3	21
06. Tegorejo	4	10	34
07. Pesawahan	4	3	8
08. Karangmulyo	3	3	15
09. Pucangrejo	4	3	10
10. Gubugsari	3	4	15
11. Pegandon	4	5	14
12. Penanggulan	3	6	22
<b>JUMLAH 2004</b>	<b>47</b>	<b>57</b>	<b>195</b>
2003	47	57	195
2002	47	57	195

BPS Kabupaten Kendal

Sumber data : Statistik Kecamatan Pegandon

Catatan :

Tabel : 2.2

BANYAKNYA BALAI DESA DAN KANTOR DESA  
KECAMATAN PEGANDON

TAHUN : 2004

DESA	BALAI DESA	KANTOR DESA
(1)	(2)	(3)
01. Pakuncen	1	1
02. Puguh	1	1
03. Wonosari	1	1
04. Dawungsari	1	1
05. Margomulyo	1	1
06. Tegorejo	1	1
07. Pesawahan	1	1
08. Karangmulyo	1	1
09. Pucangrejo	1	1
10. Gubugsari	1	1
11. Pegandon	1	1
12. Penanggulan	1	1
<b>JUMLAH</b>	<b>12</b>	<b>12</b>

BPS Kabupaten Kendal

Sumber data : Kantor Kecamatan Pegandon

Catatan :

Tabel : 2.3

**BANYAKNYA PERANGKAT DESA  
KECAMATAN PEGANDON**

TAHUN : 2004

DESA	KEPALA DESA/ KEL.		SEK DESA/ KEL.		KEPALA URUSAN		PEMB KEPALA URUSAN		KEPALA DUSUN		PEMB KEPALA DUSUN		JUMLAH	
	L	P	L	P	L	P	L	P	L	P	L	P	L	P
	(1)	(2)	(3)	(4)	(5)	(6)	(7)	(8)	(9)	(10)	(11)	(12)	(13)	(14)
01. Pekuncen	1	0	1	0	4	0	1	0	0	0	0	0	7	0
02. Puguh	1	0	1	0	3	1	1	0	3	0	0	0	9	1
03. Wonosari	1	0	1	0	4	0	0	0	6	0	0	0	12	0
04. Dawungsari	1	0	1	0	5	0	0	0	6	0	0	0	13	0
05. Margomulyo	1	0	1	0	4	0	2	0	4	0	0	0	12	0
06. Tegorejo	1	0	1	0	4	0	1	0	2	0	0	0	9	0
07. Pesawahan	1	0	1	0	4	0	4	1	5	0	0	0	15	1
08. Karangmulyo	1	0	1	0	5	0	0	0	0	0	0	0	7	0
09. Pucangrejo	1	0	1	0	5	0	1	1	3	0	0	0	11	1
10. Gabugsari	1	0	1	0	5	0	0	1	4	0	0	0	11	1
11. Pegandon	1	0	1	0	5	0	0	0	3	0	0	0	10	0
12. Pecanggulan	1	0	1	0	5	0	0	0	3	0	0	0	10	0
<b>JUMLAH 2004</b>	<b>12</b>	<b>0</b>	<b>12</b>	<b>0</b>	<b>53</b>	<b>1</b>	<b>10</b>	<b>3</b>	<b>39</b>	<b>0</b>	<b>0</b>	<b>0</b>	<b>126</b>	<b>4</b>
<b>2003</b>	<b>12</b>	<b>0</b>	<b>12</b>	<b>0</b>	<b>53</b>	<b>1</b>	<b>10</b>	<b>3</b>	<b>39</b>	<b>0</b>	<b>0</b>	<b>0</b>	<b>126</b>	<b>4</b>

Sumber data : Kantor Kecamatan Pegandon  
Catatan :

BPS Kabupaten Kendal

**BPS MILIK**  
UPT. PERPUSTAKAAN &  
DOKUMEN/BI STATISTIK  
BPS JAKARTA



Tabel : 3.1.

**BANYAKNYA RUMAH TANGGA DAN BANGUNAN TEMPAT TINGGAL  
KECAMATAN PEGANDON**

TAHUN : 2004

DESA	RUMAH	BANGUNAN
	TANGGA	TEMPAT TINGGAL
(1)	(2)	(3)
01. Pekuncen	510	475
02. Puguh	622	535
03. Wonosari	747	806
04. Dawungsari	393	475
05. Margomulyo	856	716
06. Tegorejo	1.204	1.095
07. Pesawahan	648	490
08. Karangmulyo	689	577
09. Pucangrejo	565	491
10. Gubugsari	959	777
11. Pegandon	691	603
12. Penanggutan	808	743
	<b>JUMLAH 2004</b>	<b>7.783</b>
	2003	7.308
	2002	7.923

BPS Kabupaten Kendal

Sumber data : Statistik Kecamatan Pegandon

Catatan :

Tabel : 3.2

KEPADATAN RUMAH TANGGA  
KECAMATAN PEGANDON  
TAHUN : 2004

DESA	PENDUDUK	RUMAH TANGGA	KEPADATAN
			(Orang/KK)
(1)	(2)	(3)	(4)
01. Pekuncen	1.983	510	4
02. Puguh	2.662	622	4
03. Wonosari	2.980	747	4
04. Dawungsari	1.618	393	4
05. Margomulyo	3.613	856	4
06. Tegorejo	4.923	1.204	4
07. Pesawahan	2.538	648	4
08. Karangmulyo	2.718	689	4
09. Pucangrejo	2.348	565	4
10. Gubugsari	3.901	959	4
11. Pegandon	2.831	691	4
12. Penanggulan	3.424	808	4
JUMLAH 2004	35.539	8.692	4
2003	35.292	8.677	4
2002	35.059	8.598	4

BPS Kabupaten Kendal

Sumber data : Statistik Kecamatan Pegandon

Catatan :

Tabel : 3.3

**BANYAKNYA KELUARGA MENURUT TAHAPAN  
KECAMATAN PEGANDON  
TAHUN : 2004**

DESA	PRA SEJAHTERA		SEJAHTERA I		SEJAHTERA	JUM
	ALEK	BAE	ALEK	BAE	III	LAH
(1)	(2)	(3)	(4)	(5)	(6)	(7)
01. Pekuncen	261	129	65	45	61	561
02. Puguh	98	347	31	79	165	720
03. Wonosari	501	102	15	46	79	743
04. Dawungsari	90	112	3	18	195	418
05. Margomulyo	412	149	4	25	284	874
06. Tegorejo	251	278	110	184	405	1.228
07. Pesawahan	627	25	25	17	28	722
08. Karangmulyo	402	34	44	42	169	691
09. Pucangrejo	106	204	14	62	226	612
10. Gubugsari	370	186	8	11	403	978
11. Pegandon	108	123	37	159	262	689
12. Penanggulan	98	81	19	118	567	883
<b>JUMLAH 2004</b>	<b>3.324</b>	<b>1.770</b>	<b>375</b>	<b>606</b>	<b>2.844</b>	<b>9.119</b>
2003	3.083	1.738	500	816	2.707	8.844
2002	2.992	1.710	410	883	2.721	8.716

BPS Kabupaten Kendal

Sumber data : PPLKB Kecamatan Pegandon

Catatan : - ALEK : Alasan Ekonomi

- BAE : Bukan Alasan Ekonomi

Tabel : 3.4

**BANYAKNYA TEMPAT TINGGAL PENDUDUK  
KECAMATAN PEGANDON  
TAHUN : 2004**

DESA	PER- MANEN	SEMI PER- MANEN	PAPAN	BAMBU	JUMLAH
(1)	(2)	(3)	(4)	(5)	(6)
01. Pekuncen	31	124	198	122	475
02. Puguh	32	32	225	246	535
03. Woosari	17	37	378	374	806
04. Dawungsari	49	26	392	8	475
05. Margomulyo	52	32	525	107	716
06. Tegorejo	104	76	678	237	1.095
07. Pesawahan	63	126	209	92	490
08. Karangmulyo	23	29	235	290	577
09. Pucangrejo	35	32	345	79	491
10. Gubugsari	69	53	552	103	777
11. Pegandon	293	29	274	7	603
12. Penanggulan	251	147	335	10	743
<b>JUMLAH 2004</b>	<b>1.019</b>	<b>743</b>	<b>4.346</b>	<b>1.675</b>	<b>7.783</b>
2003	1.009	729	4.337	1.685	7.760
2002	968	715	4.342	1.718	7.743

BPS Kabupaten Kendal

Sumber data : Statistik Kecamatan Pegandon

Catatan :

Tabel : 3.5

**BANYAKNYA PENDUDUK DIRINCI MENURUT JENIS KELAMIN  
KECAMATAN PEGANDON**

TAHUN : 2004

DESA	LAKI-LAKI	PEREMPUAN	JUMLAH
(1)	(2)	(3)	(4)
01. Pekuncen	961	1.022	1.983
02. Puguh	1.280	1.382	2.662
03. Wonosari	1.487	1.493	2.980
04. Dawungsari	766	852	1.618
05. Margomulyo	1.737	1.876	3.613
06. Tegorejo	2.430	2.493	4.923
07. Pesawahan	1.243	1.295	2.538
08. Karangmulyo	1.344	1.374	2.718
09. Pucangrejo	1.204	1.144	2.348
10. Gubugsari	1.915	1.986	3.901
11. Pegandon	1.366	1.465	2.831
12. Penanggulan	1.727	1.697	3.424
<b>JUMLAH 2004</b>	<b>17.460</b>	<b>18.079</b>	<b>35.539</b>
2003	17.301	17.991	35.292
2002	17.191	17.868	35.059

BPS Kabupaten Kendal

Sumber data: Monografi Desa 2004

Catatan :

Tabel : 3.6

**KEPADATAN PENDUDUK  
KECAMATAN PEGANDON**

TAHUN : 2004

DESA	PENDUDUK	LUAS	KEPADATAN
		(Km <sup>2</sup> )	(Orang/Km <sup>2</sup> )
(1)	(2)	(3)	(4)
01. Pekuncen	1.983	1,50	1.322
02. Puguh	2.662	1,42	1.875
03. Wonosari	2.980	14,50	206
04. Dawungsari	1.618	1,01	1.602
05. Margomulyo	3.613	2,00	1.807
06. Tegorejo	4.923	2,21	2.228
07. Pesawahan	2.538	1,88	1.350
08. Karangmulyo	2.718	1,76	1.544
09. Pucangrejo	2.348	1,26	1.863
10. Gubugsari	3.901	2,08	1.875
11. Pegandon	2.831	0,83	3.411
12. Penanggulan	3.424	0,67	5.110
<b>JUMLAH 2004</b>	<b>35.539</b>	<b>31,12</b>	<b>1.142</b>
	<b>2003</b>	<b>31,12</b>	<b>1.142</b>
	<b>2002</b>	<b>31,12</b>	<b>1.134</b>

BPS Kabupaten Kendal

Sumber data : Statistik Kecamatan Pegandon

Catatan :

Tabel : 3.7

SEX RATIO PENDUDUK LAKI-LAKI TERHADAP PEREMPUAN  
KECAMATAN PEGANDON

TAHUN : 2004

DESA	PENDUDUK		SEX RATIO
	LAKI-LAKI	PEREMPUAN	(PER 1000)
(1)	(2)	(3)	(4)
01. Pekuncen	961	1.022	940
02. Puguh	1.280	1.382	926
03. Woosari	1.487	1.493	996
04. Dawungsari	766	852	899
05. Margomulyo	1.737	1.876	926
06. Tegorejo	2.430	2.493	975
07. Pesawahan	1.243	1.295	960
08. Karangmulyo	1.344	1.374	978
09. Pucangrejo	1.204	1.144	1.052
10. Gubugsari	1.915	1.986	964
11. Pegandon	1.366	1.465	932
12. Penanggulan	1.727	1.697	1.018
JUMLAH 2004	17.460	18.079	966
2003	17.301	17.991	962
2002	17.191	17.868	962

BPS Kabupaten Kendal

Sumber data : Statistik Kecamatan Pegandon

Catatan :

Tabel : 3.8

PERKEMBANGAN PENDUDUK PER TAHUN  
KECAMATAN PEGANDON  
TAHUN : 2001 - 2004

TAHUN	PENDUDUK	PERKEMBANGAN
		PENDUDUK
		(%)
(1)	(2)	(3)
1985		
1986		
1987		
1988		
1989		
1990		
1991		
1992		
1993		
1994		
1995		
1996		
1997		
1998		
1999		
2000		
2001	35.016	
2002	35.059	0,12
2003	35.292	0,66
2004	35.539	0,70

BPS Kabupaten Kendal

Sumber data : Statistik Kecamatan Pegandon

Catatan :



Tabel : 3.9

BANYAKNYA PENDUDUK MENURUT KELOMPOK UMUR  
DAN JENIS KELAMIN  
KECAMATAN PEGANDON  
TAHUN : 2004

UMUR	LAKI-LAKI	PEREMPUAN	JUMLAH
(1)	(2)	(3)	(4)
0 - 4	1.433	1.645	3.078
5 - 9	1.696	1.755	3.451
10 - 14	1.992	2.076	4.068
15 - 19	2.077	1.906	3.983
20 - 24	1.612	1.364	2.976
25 - 29	1.261	1.197	2.458
30 - 39	2.680	2.723	5.403
40 - 49	2.143	2.073	4.216
50 - 59	1.159	1.418	2.577
60 keatas	1.407	1.922	3.329
JUMLAH 2004	17.460	18.079	35.539
2003	17.301	17.991	35.265
2002	17.191	17.868	35.059

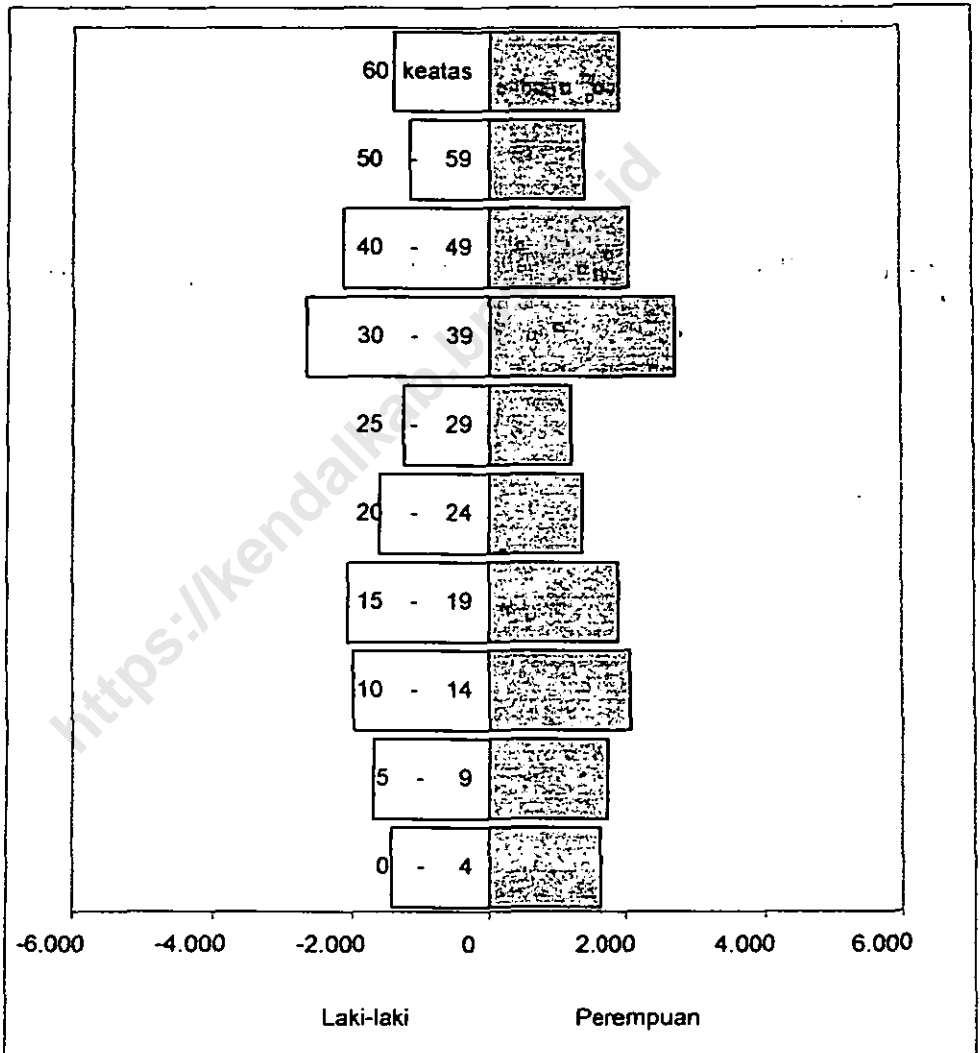
BPS Kabupaten Kendal

Sumber data : Statistik Kecamatan Pegandon

Catatan :

Grafik : 2

**BANYAKNYA PENDUDUK MENURUT KELOMPOK UMUR  
DAN JENIS KELAMIN  
KECAMATAN PEGANDON  
TAHUN : 2004**



Sumber data : Statistik Kecamatan Pegandon

BPS Kabupaten Kendal

Tabel : 3.10

**BANYAKNYA PENDUDUK UMUR 5 - 6, 7 - 12, 13 - 15  
KECAMATAN PEGANDON**

TAHUN : 2004

DESA	5 - 6	7 - 12	13 - 15
(1)	(2)	(3)	(4)
01. Pektuncen	83	243	141
02. Puguh	110	365	181
03. Wonosari	119	397	196
04. Dawungsari	69	235	117
05. Margomulyo	144	417	249
06. Tagorejo	195	561	333
07. Pesawahan	49	343	171
08. Karangmulyo	111	370	182
09. Pucangrejo	95	320	158
10. Gubugsari	155	519	254
11. Pegandon	112	331	197
12. Penanggulan	138	411	245
<b>JUMLAH 2004</b>	<b>1.380</b>	<b>4.512</b>	<b>2.424</b>
2003	1.358	4.253	2.219

BPS Kabupaten Kendal

Sumber data : Statistik Kecamatan Pegandon

Catatan :

Tabel : 3.11

BANYAKNYA MUTASI PENDUDUK  
KECAMATAN PEGANDON

TAHUN : 2004

DESA	KELA- HIRAN	KEMA- TIAN	DATANG	PERGI
(1)	(2)	(3)	(4)	(5)
01. Pekuncen	11	19	26	69
02. Puguh	53	18	17	24
03. Wonosari	61	18	31	2
04. Dawungsari	17	15	23	10
05. Margomulyo	32	23	15	1
06. Tegorejo	61	27	19	32
07. Pesawahan	45	16	31	8
08. Karangmulyo	47	9	35	9
09. Pucangrejo	33	13	4	5
10. Gubugsari	61	27	35	0
11. Pegandon	27	20	32	15
12. Penanggulan	45	31	8	142
JUMLAH 2004	493	236	276	317
2003	443	210	99	99
2002	235	158	173	97

BPS Kabupaten Kendal

Sumber data : Statistik Kecamatan Pegandon

Catatan :

Tabel : 3.12

**BANYAKNYA PENDUDUK DI ATAS 5 TAHUN  
DIRINCI MENURUT PENDIDIKAN  
KECAMATAN PEGANDON  
TAHUN : 2004**

DESA	TIDAK	TIDAK	BELUM	TAMAT SD
	SEKOLAH	TAMAT SD		
(1)	(2)	(3)	(4)	(5)
01. Pekuncen	430	463	293	462
02. Puguh	113	249	420	1.063
03. Wonosari	359	766	471	959
04. Dawungsari	96	115	250	546
05. Margomulyo	465	547	504	835
06. Tegorejo	621	633	726	1.662
07. Pesawahan	374	406	330	771
08. Karangmulyo	232	367	363	849
09. Pucangrejo	254	258	326	717
10. Gubugsari	339	618	518	1.452
11. Pegandon	212	532	414	685
12. Penanggulan	173	93	428	1.428
<b>JUMLAH 2004</b>	<b>3.668</b>	<b>5.047</b>	<b>5.043</b>	<b>11.429</b>
<b>2003</b>	<b>3.702</b>	<b>5.066</b>	<b>4.967</b>	<b>11.373</b>
<b>2002</b>	<b>3.729</b>	<b>5.075</b>	<b>4.952</b>	<b>11.316</b>

BPS Kabupaten Kendal

Sumber data : Statistik Kecamatan Pegandon

Catatan :

Tabel : 3.12 (Lanjutan)

**BANYAKNYA PENDUDUK DI ATAS 5 TAHUN  
DIRINCI MENURUT PENDIDIKAN  
KECAMATAN PEGANDON  
TAHUN : 2004**

DESA	TAMAT		
	SLTP	SLTA	PT (AKADEMI)
(1)	(5)	(7)	(8)
01. Pekuncen	133	40	12
02. Puguh	350	220	44
03. Wonosari	224	63	13
04. Dawungsari	341	143	28
05. Margomulyo	330	228	21
06. Tegorejo	551	400	81
07. Pesawahan	179	101	19
08. Karangmulyo	294	218	25
09. Pucangrejo	249	203	22
10. Gubagsari	472	217	43
11. Pegandon	390	301	68
12. Penanggulan	719	329	76
JUMLAH 2004	4.232	2.463	452
2003	4.173	2.420	418
2002	4.117	2.383	345

BPS Kabupaten Kendal

Sumber data : Statistik Kecamatan Pegandon

Catatan :

Tabel : 3.13

**BANYAKNYA PENDUDUK DIATAS 10 TAHUN YANG BEKERJA  
DIRINCI MENURUT MATA PENCAHARIAN  
KECAMATAN PEGANDON  
TAHUN : 2004**

DESA	PERTANIAN		PERTAMBANGAN DAN PENGGAJIAN		INDUSTRI PENGOLAHAN	
	PENGU- SAHA	BURUH	PENGU- SAHA	BURUH	PENGU- SAHA	BURUH
(1)	(2)	(3)	(4)	(5)	(6)	(7)
01. Pekuncen	140	446	0	46	21	54
02. Puguh	282	494	0	18	36	182
03. Wonosari	576	353	0	0	24	53
04. Dawungsari	112	199	0	0	17	173
05. Margomulyo	489	791	0	0	32	126
06. Tegorejo	297	317	0	87	48	267
07. Pesawahan	430	601	0	0	19	304
08. Karangmulyo	359	861	0	0	33	138
09. Pucangrejo	591	419	0	0	16	107
10. Gubugsari	236	1.423	0	0	31	98
11. Pegandon	101	116	0	0	39	192
12. Penanggulan	90	62	0	16	42	64
<b>JUMLAH 2004</b>	<b>3.703</b>	<b>6.082</b>	<b>0</b>	<b>167</b>	<b>358</b>	<b>1.758</b>

BPS Kabupaten Kendal

Sumber data : Statistik Kecamatan Pegandon

Catatan :

Tabel : 3.13 Lanjutan

**BANYAKNYA PENDUDUK DIATAS 10 TAHUN YANG BEKERJA  
DIRINCI MENURUT MATA PENCAHARIAN  
KECAMATAN PEGANDON  
TAHUN : 2004**

DESA	LISTRIK, GAS DAN AIR MINUM		BANGUNAN		PERDAGANGAN, HOTEL DAN RESTORAN	
	PENGU - SAHA	BURUH	PENGU - SAHA	BURUH	PENGU - SAHA	BURUH
(1)	(8)	(9)	(10)	(11)	(12)	(13)
01. Pekuncen	13	8	0	0	14	19
02. Puguh	26	12	2	0	106	157
03. Wonosari	22	2	1	0	46	52
04. Dawungsari	28	9	3	1	54	63
05. Margomulyo	21	20	4	2	51	56
06. Tegorejo	67	34	9	6	231	269
07. Pesawahan	20	18	2	1	24	28
08. Karangmulyo	15	6	3	8	99	139
09. Pucangrejo	16	3	3	3	32	42
10. Gubugsari	28	5	1	4	51	67
11. Pegandon	49	28	24	16	73	93
12. Penanggulan	52	47	32	19	91	117
<b>JUMLAH 2004</b>	<b>357</b>	<b>192</b>	<b>84</b>	<b>60</b>	<b>872</b>	<b>1.102</b>

BPS Kabupaten Kendal

Sumber data : Statistik Kecamatan Pegandon

Catatan :



Tabel : 3.13 Lanjutan

**BANYAKNYA PENDUDUK DIATAS 10 TAHUN YANG BEKERJA  
DIRINCI MENURUT MATA PENCAHARIAN  
KECAMATAN PEGANDON  
TAHUN : 2004**

DESA	PENGANGKUTAN DAN KOMUNIKASI		KEUANGAN DAN PERSEWAAN		JASA-JASA	
	PENGU- SAHA	BURUH	PENGU- SAHA	BURUH	PENGU- SAHA	BURUH
(1)	(14)	(15)	(16)	(17)	(18)	(19)
01. Pekuncen	0	0	3	32	42	0
02. Puguh	0	0	2	36	96	7
03. Wonosari	0	0	3	28	51	2
04. Dawungsari	0	0	2	31	42	5
05. Margomulyo	0	1	1	35	63	8
06. Tegorejo	0	2	3	47	147	16
07. Pesawahan	0	0	1	26	38	2
08. Karangmulyo	0	0	0	33	56	3
09. Pucangrejo	0	1	1	21	36	4
10. Gubugsari	0	0	0	34	54	7
11. Pegandon	0	0	1	29	807	21
12. Penanggulan	0	2	1	37	438	31
<b>JUMLAH 2004</b>	<b>0</b>	<b>6</b>	<b>18</b>	<b>389</b>	<b>1.870</b>	<b>106</b>

BPS Kabupaten Kendal

Sumber data : Statistik Kecamatan Pegandon  
Catatan :

Tabel : 4.1.

**BANYAKNYA PUS AKSEPTOR KB AKTIF  
KECAMATAN PEGANDON**

TAHUN : 2004

DESA	PUS	KONTRASEPSI		
		IUD	PIL	KONDOM
(1)	(2)	(3)	(4)	(5)
01. Pekuncen	411	4	147	0
02. Puguh	431	6	127	0
03. Wonosari	518	2	129	0
04. Dawungsari	304	2	38	0
05. Margomulyo	555	8	139	0
06. Tegorejo	826	26	281	0
07. Pesawahan	447	5	184	0
08. Karangmulyo	419	6	73	0
09. Pucangrejo	376	2	167	0
10. Gubugsari	692	4	144	0
11. Pegandon	425	8	125	0
12. Penanggulan	557	1	127	0
<b>JUMLAH 2004</b>	<b>5.961</b>	<b>74</b>	<b>1.681</b>	<b>0</b>
<b>2003</b>	<b>5.885</b>	<b>72</b>	<b>1.679</b>	<b>0</b>
<b>2002</b>	<b>5.224</b>	<b>69</b>	<b>1.814</b>	<b>0</b>

BPS Kabupaten Kendal

Sumber data : PPLKB Kecamatan Pegandon

Catatan :

Tabel : 4.1. (lanjutan)

**BANYAKNYA PUS AKSEPTOR KB AKTIF  
KECAMATAN PEGANDON**

TAHUN : 2004

DESA	KONTRASEPSI				JUMLAH
	INP	SUNTIK	MOP	MOW	
(1)	(6)	(7)	(8)	(9)	(10)
01. Pekuncen	21	135	1	3	722
02. Puguh	13	155	1	23	756
03. Wonosari	32	220	5	1	907
04. Dawungsari	34	134	5	13	530
05. Margomulyo	19	194	13	16	944
06. Tegorejo	28	201	28	17	1.407
07. Pesawahan	15	100	6	14	771
08. Karangmulyo	5	206	4	11	724
09. Pucangrejo	0	90	2	11	648
10. Gubugsari	6	406	4	26	1.282
11. Pegandon	31	128	3	19	739
12. Penanggulan	20	254	8	4	971
<b>JUMLAH 2004</b>	<b>224</b>	<b>2.223</b>	<b>80</b>	<b>158</b>	<b>10.401</b>
<b>2003</b>	<b>205</b>	<b>2.031</b>	<b>79</b>	<b>149</b>	<b>10.100</b>
<b>2002</b>	<b>187</b>	<b>1.562</b>	<b>78</b>	<b>146</b>	<b>9.080</b>

BPS Kabupaten Kendal

Sumber data : PPLKB Kecamatan Pegandon

Catatan :

Tabel : 5.1

**BANYAKNYA PEMELUK AGAMA  
KECAMATAN PEGANDON**

TAHUN : 2004

DESA	ISLAM	KRISTEN		BUDHA	HINDU	LAINNYA
		PROT.	KTL.			
(1)	(2)	(3)	(4)	(5)	(6)	(7)
01. Pekuncen	1.983	0	0	0	0	0
02. Puguh	2.650	6	6	0	0	0
03. Wonosari	2.980	0	0	0	0	0
04. Dawungsari	1.606	0	12	0	0	0
05. Margomulyo	3.607	0	6	0	0	0
06. Tegorejo	4.866	29	28	0	0	0
07. Pesawaban	2.538	0	0	0	0	0
08. Karangmulyo	2.702	3	13	0	0	0
09. Pucangrejo	2.348	0	0	0	0	0
10. Gubugsari	3.895	0	6	0	0	0
11. Pegandon	2.826	1	4	0	0	0
12. Penanggatan	3.424	0	0	0	0	0
<b>JUMLAH 2004</b>	<b>35.425</b>	<b>39</b>	<b>75</b>	<b>0</b>	<b>0</b>	<b>0</b>
2003	35.175	39	78	0	0	0
2002	34.945	38	76	0	0	1

BPS Kabupaten Kendal

Sumber data : Statistik Kecamatan Pegandon

Catatan :

Tabel : 5.2

BANYAKNYA TEMPAT IBADAH  
KECAMATAN PEGANDON

TAHUN : 2004

DESA	MASJID	MUSHOLA	GEREJA	KUIL/ PURA
(1)	(2)	(3)	(4)	(5)
01. Pekuncen	1	7	0	0
02. Puguh	1	7	0	0
03. Wonosari	4	9	0	0
04. Dawungsari	1	4	0	0
05. Margomulyo	2	11	0	0
06. Tegorejo	2	15	0	0
07. Pesawahan	2	11	0	0
08. Karangmulyo	1	9	0	0
09. Pucangrejo	1	6	0	0
10. Gubugsari	1	18	0	0
11. Pegandon	1	19	0	0
12. Penanggulan	1	16	0	0
<b>JUMLAH 2004</b>	<b>18</b>	<b>132</b>	<b>0</b>	<b>0</b>
<b>2003</b>	<b>18</b>	<b>132</b>	<b>0</b>	<b>0</b>
<b>2002</b>	<b>18</b>	<b>132</b>	<b>0</b>	<b>0</b>

BPS Kabupaten Kendal

Sumber data : Statistik Desa di Kecamatan Pegandon

Catatan :

Tabel : 5.3

PESERTA CALON JAMAAH HAJI  
KECAMATAN PEGANDON

TAHUN: 2002 - 2004

DESA	2002	2003	2004
(1)	(2)	(3)	(4)
01. Pekuscen	1	2	1
02. Puguh	6	6	6
03. Wonosari	3	2	3
04. Dawungsari	2	2	2
05. Margomulyo	1	3	1
06. Tegorejo	12	13	12
07. Pesawahan	4	5	4
08. Karangmulyo	5	6	5
09. Pucangrejo	2	1	2
10. Gubugsari	5	6	5
11. Pegandon	4	3	4
12. Peranggulan	6	6	6
JUMLAH	51	55	51

Sumber data : KUA Kecamatan Pegandon

Catatan :

BPS Kabupaten Kendal

Tabel : 5.4

BANYAKNYA ULAMA, MUBALIGH, DAN KHOTIB  
KECAMATAN PEGANDON

TAHUN : 2004

DESA	ULAMA	MUBALIGH	KHOTIB
(1)	(2)	(3)	(4)
01. Pekuncen	8	0	11
02. Pugu	16	0	7
03. Wonosari	8	1	16
04. Dawungsari	8	0	3
05. Margomulyo	6	0	11
06. Tegorejo	12	3	9
07. Pesawahan	4	0	9
08. Karangmulyo	7	0	5
09. Pucangrejo	3	1	6
10. Gubugsari	12	3	7
11. Pegandon	6	1	9
12. Penanggulan	8	4	7
JUMLAH 2004	98	13	100
2003	92	20	86
2002	92	19	81

BPS Kabupaten Kendal

Sumber data : KUA Kecamatan Pegandon

Catatan :

Tabel :5.5

BANYAKNYA NIKAH, TALAK, CERAI DAN RUJUK  
KECAMATAN PEGANDON  
TAHUN : 2004

DESA	NIKAH	TALAK	CERAI	RUJUK
(1)	(2)	(3)	(4)	(5)
01. Pekuncen	23	2	5	0
02. Puguh	24	1	4	0
03. Wonosari	36	1	1	0
04. Dawungsari	22	2	3	0
05. Margomulyo	29	1	4	0
06. Tegorejo	32	2	4	0
07. Pesawahan	31	1	1	0
08. Karangmulyo	35	2	2	0
09. Pucangrejo	19	2	2	0
10. Gubugsari	34	4	1	0
11. Pegandon	29	3	2	0
12. Penanggulan	37	3	2	0
JUMLAH 2004	351	24	31	0
2003	679	46	57	0
2002	357	25	29	0

BPS Kabupaten Kendal

Sumber data : Pengadilan Agama Kecamatan Pegandon  
Catatan :



Tabel : 6.1

**BANYAKNYA SEKOLAH TK, MURID DAN GURU  
KECAMATAN PEGANDON**

TAHUN : 2004

DESA	SEKOLAH	MURID	GURU
(1)	(2)	(3)	(4)
01. Pekuncen	1	19	1
02. Puguh	1	24	2
03. Wonosari	1	23	2
04. Dawungsari	1	27	2
05. Margomulyo	1	32	2
06. Tegorejo	2	116	4
07. Pesawahan	1	26	2
08. Karangmulyo	1	24	2
09. Pucangrejo	1	22	1
10. Gubugsari	1	28	2
11. Pegandon	1	49	2
12. Penanggulan	1	43	2
<b>JUMLAH 2004</b>	<b>13</b>	<b>433</b>	<b>24</b>
<b>2003</b>	<b>11</b>	<b>352</b>	<b>22</b>
<b>2002</b>	<b>9</b>	<b>292</b>	<b>16</b>

BPS Kabupaten Kendal

Sumber data : Masing-masing Sekolah di Kecamatan Pegandon

Catatan :

Tabel : 6.2

**BANYAKNYA SEKOLAH DASAR NEGERI, MURID DAN GURU  
KECAMATAN PEGANDON  
TAHUN : 2004**

DESA	SEKOLAH	MURID	GURU
(1)	(2)	(3)	(4)
01. Pekuncen	1	253	8
02. Puguh	2	463	15
03. Wonosari	3	541	24
04. Dawungsari	1	216	8
05. Margomulyo	1	230	8
06. Tegorejo	4	736	33
07. Pesawahan	2	352	16
08. Karangmulyo	2	361	15
09. Pucangrejo	1	256	9
10. Gubugsari	2	483	18
11. Pegandon	1	267	9
12. Penanggulan	1	279	9
<b>JUMLAH 2004</b>	<b>21</b>	<b>4.437</b>	<b>172</b>
2003	21	4.342	173
2002	21	4.321	172

BPS Kabupaten Kendal

Sumber data : Masing-masing Sekolah di Kecamatan Pegandon  
Catatan :

Tabel : 6.3

**BANYAKNYA MADRASAH IBTIDAIYAH, MURID DAN GURU  
KECAMATAN PEGANDON**

TAHUN : 2004

DESA	SEKOLAH	MURID	GURU
(1)	(2)	(3)	(4)
01. Pekuncen	0	0	0
02. Puguh	0	0	0
03. Wonosari	0	0	0
04. Dawungsari	0	0	0
05. Margomulyo	0	0	0
06. Tegorejo	0	0	0
07. Pesawahan	0	0	0
08. Karangmulyo	0	0	0
09. Pucangrejo	1	58	7
10. Gubugsari	0	0	0
11. Pegandon	0	0	0
12. Penanggulan	1	162	8
<b>JUMLAH 2004</b>	<b>2</b>	<b>220</b>	<b>15</b>
2003	2	216	12
2002	2	212	11

BPS Kabupaten Kendal

Sumber data : Masing-masing Sekolah di Kecamatan Pegandon  
Catatan :

Tabel : 6.4

BANYAKNYA SEKOLAH LANJUTAN PERTAMA NEGERI, MURID DAN GURU  
KECAMATAN PEGANDON

TAHUN : 2004

DESA	SEKOLAH	MURID	GURU
(1)	(2)	(3)	(4)
01. Pekuncen	0	0	0
02. Puguh	0	0	0
03. Wonosari	0	0	0
04. Dawungsari	0	0	0
05. Margomulyo	0	0	0
06. Tegorejo	1	691	34
07. Pesawahan	0	0	0
08. Karangmulyo	1	539	29
09. Pucangrejo	0	0	0
10. Gubugsari	0	0	0
11. Pegandon	0	0	0
12. Penanggulan	0	0	0
JUMLAH 2004	2	1.230	63
2003	2	1.146	58
2002	2	1.141	58

BPS Kabupaten Kendal

Sumber data : Masing-masing Sekolah di Kecamatan Pegandon  
Catatan : Termasuk SLTP Kejuruan Negeri

Tabel : 6.5

**BANYAKNYA SEKOLAH LANJUTAN PERTAMA SWASTA, MURID DAN GURU  
KECAMATAN PEGANDON**

TAHUN : 2004

DESA	SEKOLAH	MURID	GURU
(1)	(2)	(3)	(4)
01. Pekuncen	0	0	0
02. Puguh	0	0	0
03. Wonosari	0	0	0
04. Dawuagsari	0	0	0
05. Margomulyo	1	274	19
06. Tegorejo	0	0	0
07. Pesawahan	0	0	0
08. Karangmulyo	0	0	0
09. Pucangrejo	0	0	0
10. Gubugsari	0	0	0
11. Pegandon	1	187	17
12. Penanggulan	1	248	18
<b>JUMLAH 2004</b>	<b>3</b>	<b>709</b>	<b>54</b>
<b>2003</b>	<b>3</b>	<b>420</b>	<b>35</b>
<b>2002</b>	<b>2</b>	<b>328</b>	<b>24</b>

BPS Kabupaten Kendal

Sumber data : Masing-masing Sekolah di Kecamatan Pegandon

Catatan : Termasuk SLTP Kejuruan Swasta

Tabel : 6.6

**BANYAKNYA MADRASAH TSANAWIYAH, MURID DAN GURU  
KECAMATAN PEGANDON**

TAHUN : 2004

DESA	SEKOLAH	MURID	GURU
(1)	(2)	(3)	(4)
01. Pekuncen	0	0	0
02. Puguh	0	0	0
03. Wonosari	0	0	0
04. Dawungsari	0	0	0
05. Margomulyo	0	0	0
06. Tegorejo	0	0	0
07. Pesawahan	0	0	0
08. Karangmulyo	0	0	0
09. Pucangrejo	0	0	0
10. Gubugsari	0	0	0
11. Pegandon	0	0	0
12. Penanggulan	1	836	31
<b>JUMLAH 2004</b>	<b>1</b>	<b>836</b>	<b>31</b>
2003	1	832	29
2002	1	820	29

BPS Kabupaten Kendal

Sumber data : Masing-masing Sekolah di Kecamatan Pegandon  
Catatan :

Tabel : 6.7

**BANYAKNYA SEKOLAH LANJUTAN ATAS NEGERI, MURID DAN GURU  
KECAMATAN PEGANDON**

**TAHUN : 2004**

DESA	SEKOLAH	MURID	GURU
(1)	(2)	(3)	(4)
01. Pekuncen	0	0	0
02. Puguh	0	0	0
03. Wonosari	0	0	0
04. Dawungsari	0	0	0
05. Margomulyo	0	0	0
06. Tegorejo	0	0	0
07. Pesawahan	0	0	0
08. Karangmulyo	0	0	0
09. Pucangrejo	0	0	0
10. Gubugsari	0	0	0
11. Pegandon	1	647	27
12. Penanggulan	0	0	0
<b>JUNILAH 2004</b>	<b>1</b>	<b>647</b>	<b>27</b>
<b>2003</b>	<b>1</b>	<b>623</b>	<b>27</b>
<b>2002</b>	<b>1</b>	<b>620</b>	<b>27</b>

BPS Kabupaten Kendal

Sumber data : Masing-masing Sekolah di Kecamatan Pegandon  
Catatan : Termasuk SLTA Kejuruan Negeri

Tabel : 6.8

**BANYAKNYA SEKOLAH LANJUTAN ATAS SWASTA, MURID DAN GURU  
KECAMATAN PEGANDON**

TAHUN : 2004

DESA	SEKOLAH	MURID	GURU
(1)	(2)	(3)	(4)
01. Pekuncen	0	0	0
02. Puguh	0	0	0
03. Wonosari	0	0	0
04. Dawungsari	0	0	0
05. Margomulyo	0	0	0
06. Tegorejo	0	0	0
07. Pesawahan	0	0	0
08. Karangmulyo	0	0	0
09. Pucangrejo	0	0	0
10. Gubugsari	0	0	0
11. Pegandon	0	0	0
12. Penanggulan	1	138	17
<b>JUMLAH 2004</b>	<b>1</b>	<b>138</b>	<b>17</b>
<b>2003</b>	<b>1</b>	<b>123</b>	<b>16</b>
<b>2002</b>	<b>0</b>	<b>96</b>	<b>16</b>

BPS Kabupaten Kendal

Sumber data : Masing-masing Sekolah di Kecamatan Pegandon

Catatan : Termasuk SLTA Kejuruan Swasta



Tabel : 7.1

**BANYAKNYA DOKTER, TENAGA MEDIS (MANTRI KESEHATAN),  
 BIDAN, DUKUN BAYI, DAN JURU SUNAT  
 KECAMATAN PEGANDON  
 TAHUN : 2004**

DESA	DOKTER	MANTRI KES.	BIDAN	DUKUN BAYI	JURU SUNAT
(1)	(2)	(3)	(4)	(5)	(6)
01. Pekuncen	0	0	1	1	0
02. Puguh	1	2	2	0	0
03. Wonosari	0	1	1	3	0
04. Dawangsari	0	2	1	1	1
05. Margomulyo	0	3	2	2	1
06. Tegorejo	1	2	3	1	0
07. Pesawahan	0	1	1	1	0
08. Karangmulyo	0	1	1	2	0
09. Pucangrejo	0	1	1	0	0
10. Gubugsari	0	1	2	2	0
11. Pegandon	1	2	1	1	0
12. Penanggulan	1	1	2	1	0
<b>JUMLAH 2004</b>	<b>4</b>	<b>17</b>	<b>18</b>	<b>15</b>	<b>2</b>
2003	1	13	16	15	2
2002	1	13	16	14	2

BPS Kabupaten Kendal

Sumber data : Puskesmas Kecamatan Pegandon

Catatan :

Tabel : 7.2

**BANYAKNYA FASILITAS KESEHATAN  
KECAMATAN PEGANDON**

TAHUN : 2004

DESA	RSU	PUSKESMAS	PUSKESMAS PEMBANTU
(1)	(2)	(3)	(4)
01. Pekuncen	0	0	0
02. Puguh	0	0	0
03. Wonosari	0	0	0
04. Dawungsari	0	0	0
05. Margomulyo	0	0	0
06. Tegorejo	0	1	0
07. Pesawahan	0	0	0
08. Karangmulyo	0	0	1
09. Pucangrejo	0	0	0
10. Gubugsari	0	0	0
11. Pegandon	0	0	0
12. Penanggulan	0	0	0
JUMLAH 2004	0	1	1
2003	0	1	0
2002	0	1	0

BPS Kabupaten Kendal

Sumber data : Puskesmas Kecamatan Pegandon

Catatan :

Tabel : 7.2 (lanjutan)

BANYAKNYA FASILITAS KESEHATAN  
KECAMATAN PEGANDON

TAHUN : 2004

DESA	DOKTER	DOKTER	RUMAH
	UMUM	GIGI	BERSALIN/ POLINDES
(1)	(5)	(6)	(7)
01. Pekuncen	0	0	1
02. Puguh	1	0	1
03. Wonosari	0	0	1
04. Dawungsari	0	0	1
05. Margomulyo	0	0	1
06. Tegorejo	1	1	1
07. Pesawahan	0	0	1
08. Karangmulyo	0	0	1
09. Pucangrejo	0	0	1
10. Gubugsari	0	0	2
11. Pegandon	1	0	1
12. Penanggulan	1	0	1
JUMLAH 2004	4	1	13
2003	1	0	12
2002	1	0	12

BPS Kabupaten Kendal

Sumber data : Puskesmas Kecamatan Pegandon

Catatan :

Tabel : 7.4

BANYAKNYA JAMBAAN UMUM, INPRES, DAN SWADAYA  
KECAMATAN PEGANDON

TAHUN : 2004

DESA	UMUM	INPRES	SWADAYA
(1)	(2)	(3)	(4)
01. Pekuncen	0	6	166
02. Puguh	0	19	257
03. Wonosari	0	7	144
04. Dawungsari	0	6	230
05. Margomulyo	0	22	256
06. Tegorejo	0	6	521
07. Pesawahan	0	7	129
08. Karangmulyo	0	9	121
09. Pucangrejo	0	7	119
10. Gubugsari	0	10	136
11. Pegandon	0	7	311
12. Penanggulan	0	6	325
JUMLAH 2004	0	112	2.715
2003	0	100	2.566
2002	0	70	2.418

BPS Kabupaten Kendal

Sumber data : Puskesmas Kecamatan Pegandon

Catatan :

Tabel : 7,5

**BANYAKNYA SARANA AIR BERSIH  
KECAMATAN PEGANDON**

TAHUN : 2004

DESA	SUMUR ARTETIS	SPT	SUMUR GALI	PELANG- GAN PAM
(1)	(2)	(3)	(4)	(5)
01. Pekuncen	0	0	136	0
02. Puguh	0	0	238	0
03. Wonosari	0	0	192	0
04. Dawungsari	0	0	183	24
05. Margomulyo	0	0	371	106
06. Tegorejo	0	0	454	184
07. Pesawahan	0	0	173	0
08. Karangmulyo	0	5	457	0
09. Pucangrejo	0	0	303	0
10. Gubugsari	0	0	401	0
11. Pegandon	0	0	435	173
12. Penanggulan	0	0	464	178
<b>JUMLAH 2004</b>	<b>0</b>	<b>5</b>	<b>3.807</b>	<b>665</b>
2003	0	5	3.788	629
2002	0	5	3.750	265

BPS Kabupaten Kendal

Sumber data : Puskesmas Kecamatan Pegandon

Catatan :

Tabel : 8.1

**BANYAKNYA PENDERITA CACAT  
KECAMATAN PEGANDON**

TAHUN : 2003

DESA	JENIS PENDERITA CACAT						
	TUNA NETRA	TUBUH	MEN TAL	BISU	TULJ	BISU TULI	JUM LAH
(1)	(2)	(3)	(4)	(5)	(6)	(7)	(8)
01. Pekuncen	2	3	1	0	0	1	7
02. Puguh	2	0	2	0	0	5	9
03. Wonosari	3	1	4	0	0	1	9
04. Dawungari	1	2	1	0	0	2	6
05. Margomulyo	3	2	5	0	0	0	10
06. Tegorejo	4	2	7	0	0	2	15
07. Pesawahan	4	2	5	0	0	0	11
08. Karangmulyo	0	1	5	0	0	3	9
09. Pucangrejo	2	3	0	0	0	1	6
10. Gubugsari	3	4	4	0	0	6	17
11. Pegandon	1	4	4	0	0	1	10
12. Penanggutan	0	2	2	0	0	1	5
JUMLAH 2004	25	26	40	0	0	23	114
2003	25	19	16	0	0	16	76
2002	27	18	16	0	0	16	77

BPS Kabupaten Kendal

Sumber data : Kantor Kecamatan Pegandon

Catatan :

Tabel : 9.1

**LUAS PANEN DAN PRODUKSI PADI SAWAH DAN GOGO  
KECAMATAN PEGANDON**

TAHUN : 2004

DESA	PADI SAWAH		PADI GOGO	
	LUAS	PRODUKSI	LUAS	PRODUKSI
	( Ha )	( Ton )	( Ha )	( Ton )
(1)	(2)	(3)	(4)	(5)
01. Pekuncen	34,50	189,75	16,00	56,80
02. Puguh	91,00	546,00	10,00	35,00
03. Wonosari	24,00	132,00	65,00	227,50
04. Dawungsari	65,00	422,50	0,00	0,00
05. Margomulyo	110,00	759,00	0,00	0,00
06. Tegorejo	109,70	752,00	0,00	0,00
07. Pesawahan	112,00	772,80	0,00	0,00
08. Karangmulyo	98,00	676,20	0,00	0,00
09. Pucangrejo	76,00	524,40	0,00	0,00
10. Gubugsari	119,00	821,10	0,00	0,00
11. Pegandon	36,50	237,25	0,00	0,00
12. Penanggulan	46,00	299,00	0,00	0,00
<b>JUMLAH 2004</b>	<b>921,70</b>	<b>6.132,00</b>	<b>91,00</b>	<b>319,30</b>
2003	985,00	6.895,00	85,00	300,25
2002	985,00	6.895,00	85,00	297,50

BPS Kabupaten Kendal

Sumber data : KCD Kecamatan Pegandon

Catatan :

Tabel : 9.2

**LUAS PANEN DAN PRODUKSI PADI DAN JAGUNG  
KECAMATAN PEGANDON**

TAHUN : 2004

DESA	PADI		JAGUNG	
	LUAS	PRODUKSI	LUAS	PRODUKSI
	(Ha)	(Ton)	(Ha)	(Ton)
(1)	(2)	(3)	(4)	(5)
01. Pekuncen	50,50	443,25	66,00	231,00
02. Puguh	101,00	671,00	8,00	28,00
03. Wonosari	89,00	359,50	51,00	178,50
04. Dawungsari	65,00	422,50	0,00	0,00
05. Margomulyo	110,00	803,00	0,00	0,00
06. Tegorejo	109,70	752,00	9,50	33,25
07. Pesawahan	112,00	910,00	0,00	0,00
08. Karangmulyo	98,00	751,00	0,00	0,00
09. Pucangrejo	76,00	596,00	0,00	0,00
10. Gubugsari	119,00	981,00	0,00	0,00
11. Pegandon	36,50	261,00	0,00	0,00
12. Penanggulan	46,00	342,00	0,00	0,00
<b>JUMLAH 2004</b>	<b>1.012,70</b>	<b>7.292,25</b>	<b>134,50</b>	<b>470,75</b>
<b>2003</b>	<b>1.070,00</b>	<b>7.195,25</b>	<b>10,00</b>	<b>36,25</b>
<b>2002</b>	<b>1.070,00</b>	<b>7.192,50</b>	<b>10,00</b>	<b>35,00</b>

BPS Kabupaten Kendal

Sumber data : KCD Kecamatan Pegandon  
Catatan :



Tabel : 9.7

BANYAKNYA UNGGAS  
KECAMATAN PEGANDON

TAHUN : 2004

DESA	AYAM KAMPUNG	AYAM RAS PETELOR	AYAM RAS PEDAGING	ITIK MANILA
(1)	(2)	(3)	(4)	(5)
01. Pekuncen	1.400	0	0	360
02. Puguh	2.700	0	0	15
03. Wonosari	2.750	0	2.400	36
04. Dawungsari	1.250	0	0	30
05. Margomulyo	2.200	0	0	0
06. Tegorejo	4.500	0	0	40
07. Pesawahan	2.168	0	0	150
08. Karangmulyo	3.750	0	0	25
09. Pucangrejo	2.300	0	0	20
10. Gubugsari	3.200	0	0	43
11. Pegandon	2.750	0	0	26
12. Penanggulan	2.100	0	0	42
JUMLAH 2004	31.068	0	2.400	787
2003	30.930	0	2.250	796
2002	30.010	0	2.071	796

BPS Kabupaten Kendal

Sumber data : Petugas Peternakan Kecamatan Pegandon  
Catatan :

Tabel : 9.7 (lanjutan)

**BANYAKNYA UNGGAS  
KECAMATAN PEGANDON**

TAHUN : 2004

DESA	ITIK	BURUNG PUYUH	ANGSA
(1)	(6)	(7)	(8)
01. Pekuncen	255	0	7
02. Puguh	154	0	5
03. Wonosari	42	0	4
04. Dawungsari	41	0	3
05. Margomulyo	670	0	3
06. Tegorejo	91	0	8
07. Pesawahan	201	400	4
08. Karangmulyo	30	0	3
09. Pucangrejo	143	0	5
10. Gubugsari	150	0	4
11. Pegandon	37	0	0
12. Penanggulan	46	0	0
<b>JUMLAH 2004</b>	<b>1.860</b>	<b>400</b>	<b>46</b>
2003	1.625	400	12
2002	1.594	500	12

BPS Kabupaten Kendal

Sumber data : Petugas Peternakan Kecamatan Pegandon

Catatan :

Tabel : 9.9

**BANYAKNYA TERNAK  
KECAMATAN PEGANDON**

TAHUN : 2004

DESA	SAPI	SAPI	KERBAU	KUDA
	BIASA	PERAH		
(1)	(2)	(3)	(4)	(5)
01. Pekuncen	136	0	16	6
02. Puguh	28	0	21	12
03. Wonosari	17	0	57	8
04. Dawungsari	3	0	6	12
05. Margomulyo	13	0	2	6
06. Tegorejo	17	0	12	5
07. Pesawahan	18	0	2	2
08. Karangmulyo	9	0	9	2
09. Pucangrejo	10	0	8	1
10. Gubugsari	8	0	6	2
11. Pegandon	0	0	2	0
12. Penanggulan	9	0	1	1
<b>JUMLAH 2004</b>	<b>268</b>	<b>0</b>	<b>142</b>	<b>57</b>
2003	267	0	141	57
2002	268	0	139	55

BPS Kabupaten Kendal

Sumber data : Petugas Peternakan Kecamatan Pegandon  
Catatan :

Tabel : 9.9 (lanjutan)

BANYAKNYA TERNAK  
KECAMATAN PEGANDON

TAHUN : 2004

DESA	KAMBING	DOMBA	BABI
(1)	(6)	(7)	(8)
01. Pekuzacen	58	0	0
02. Puguh	47	0	0
03. Wonosari	104	31	0
04. Dawungsari	34	0	0
05. Margomulyo	13	92	0
06. Tegorejo	86	0	0
07. Pesanzahan	36	0	0
08. Karangmulyo	11	0	0
09. Pucangrejo	47	0	0
10. Gubogsari	108	0	0
11. Pegandon	71	0	0
12. Penanggulan	58	0	0
JUMLAH 2004	673	123	0
2003	671	119	0
2002	668	121	0

BPS Kabupaten Kendal

Sumber data : Petugas Peternakan Kecamatan Pegandon

Catatan :

Tabel : 10.1

**BANYAKNYA SARANA ANGKUTAN DARAT  
KENDARAAN BERMOTOR  
KECAMATAN PEGANDON  
TAHUN : 2004**

DESA	COLT	BUS	TRUK	MOBIL PRIBADI/ DINAS	SEPEDA MOTOR
(1)	(2)	(3)	(4)	(5)	(6)
01. Pekuncen	2	0	1	4	89
02. Puguh	5	0	1	10	118
03. Wonosari	6	0	0	6	114
04. Dawungsari	4	1	1	4	96
05. Margomulyo	5	1	1	6	108
06. Tegorejo	13	0	4	32	397
07. Pesawahan	2	0	3	4	86
08. Karangmulyo	4	0	1	5	201
09. Pucangrejo	0	0	0	3	203
10. Gubugsari	6	0	1	5	198
11. Pegandon	7	0	1	11	87
12. Penanggulan	13	1	3	13	74
<b>JUMLAH 2004</b>	67	3	17	103	1.771
2003	66	3	14	89	1.762
2002	66	2	14	84	1.730

BPS Kabupaten Kendal

Sumber data : Statistik Kecamatan Pegandon

Catatan :

Tabel : 10.2

**BANYAKNYA SARANA ANGKUTAN DARAT  
KENDARAAN TAK BERMOTOR  
KECAMATAN PEGANDON  
TAHUN : 2004**

DESA	DOKAR	GEROBAK	GEROBAK	BECAK	SEPEDA
		DORONG	HEWAN		
(1)	(2)	(3)	(4)	(5)	(6)
01. Pekuncen	2	5	0	4	274
02. Puguh	18	2	0	12	233
03. Wonosari	5	2	0	3	80
04. Dawungsari	13	15	0	6	118
05. Margomulyo	3	19	0	19	624
06. Tegorejo	4	8	0	16	372
07. Pesawahan	3	20	0	22	368
08. Karangmulyo	2	14	0	5	382
09. Pucangrejo	1	11	1	9	137
10. Gubugsari	3	26	0	23	260
11. Pegandon	0	2	0	18	172
12. Penanggulan	1	2	0	22	513
<b>JUMLAH 2004</b>	<b>55</b>	<b>126</b>	<b>1</b>	<b>159</b>	<b>3.533</b>
<b>2003</b>	<b>53</b>	<b>126</b>	<b>1</b>	<b>136</b>	<b>3.523</b>
<b>2002</b>	<b>53</b>	<b>120</b>	<b>1</b>	<b>134</b>	<b>3.516</b>

BPS Kabupaten Kendal

Sumber data : Statistik Kecamatan Pegandon

Catatan :

Tabel : 11.1

BANYAKNYA TELEVISI, RADIO, LISTRIK PLN, DAN TELEPHON  
KECAMATAN PEGANDON

TAHUN : 2004

DESA	TV	RADIO	LISTRIK PLN	TELEPHON
(1)	(2)	(3)	(4)	(5)
01. Pekuncen	132	114	0	2
02. Puguh	143	126	0	7
03. Wonosari	224	68	0	0
04. Dawungsari	153	35	0	3
05. Margomulyo	256	397	0	8
06. Tegorejo	291	198	0	16
07. Pesawahan	158	138	0	3
08. Karangmulyo	76	56	0	0
09. Pucangrejo	398	122	0	2
10. Gubugsari	230	112	0	0
11. Pegandon	118	73	0	18
12. Penanggulan	231	87	0	14
<b>JUMLAH 2004</b>	<b>2.410</b>	<b>1.526</b>	<b>0</b>	<b>73</b>
<b>2003</b>	<b>2.364</b>	<b>1.512</b>	<b>0</b>	<b>73</b>
<b>2002</b>	<b>2.188</b>	<b>1.491</b>	<b>0</b>	<b>73</b>

BPS Kabupaten Kendal

Sumber data : Statistik Kecamatan Pegandon

Catatan :

Tabel : 12.1

BANYAKNYA LAPANGAN OLAHRAGA  
KECAMATAN PEGANDON

TAHUN : 2004

DESA	SEPAK BOLA	VOLLEY	BULU TANGKIS	TENIS
(1)	(2)	(3)	(4)	(5)
01. Pekuncen	1	0	0	1
02. Puguh	1	1	1	1
03. Wonosari	0	1	2	0
04. Darwungsari	1	0	2	0
05. Margomulyo	0	2	1	1
06. Tegorejo	1	3	4	1
07. Pesawahan	1	1	1	1
08. Karangmulyo	1	1	1	2
09. Pucangrejo	0	2	1	0
10. Gubugsari	1	1	1	0
11. Pegandon	0	1	3	1
12. Penanggulan	1	2	3	1
JUMLAH 2004	8	15	20	9
2003	8	13	20	9
2002	8	11	17	9

BPS Kabupaten Kendal

Sumber data : Kantor Kecamatan Pegandon

Catatan :



Tabel : 13.1

**BANYAKNYA SURAT TANDA TERIMA SETORAN (STTS)  
KECAMATAN PEGANDON**

**TAHUN : 2004**

DESA	BANYAKNYA
	SURAT TANDA TERIMA SETORAN (STTS)
(1)	(2)
01. Pekuncen	1.778
02. Puguh	1.397
03. Wonosari	2.369
04. Dawungsari	841
05. Margomulyo	1.842
06. Tegorejo	2.581
07. Pesawahan	1.763
08. Karangmulyo	1.421
09. Pocangrejo	1.476
10. Gubugsari	2.097
11. Pegandon	1.154
12. Penanggulan	1.226
<b>JUMLAH 2004</b>	<b>19.945</b>

BPS Kabupaten Kendal

Sumber data : Kantor Kecamatan Pegandon

Catatan :

Tabel : 13.2

PEMASUKAN PAJAK BUMI DAN BANGUNAN  
KECAMATAN PEGANDON

TAHUN : 2004

DESA	PEMASUKAN PBB
(1)	(000) (2)
01. Pekuncen	15.157,00
02. Puguh	14.054,00
03. Wonosari	11.665,00
04. Dawungsari	9.629,00
05. Margomulyo	20.427,00
06. Tegorejo	30.106,00
07. Pesawahan	17.049,00
08. Karangmulyo	16.051,00
09. Pucangrejo	11.397,00
10. Gubugsari	16.308,00
11. Pegandon	12.944,00
12. Penanggulan	13.902,00
<b>JUMLAH 2004</b>	<b>188.689,00</b>

BPS Kabupaten Kendal

Sumber data : Kantor Kecamatan Pegandon

Catatan :