


KECAMATAN DUMAI SELATAN DALAM ANGKA 2019

Dumai Selatan Subdistrict in Figures 2019





KECAMATAN DUMAI SELATAN DALAM ANGKA 2019

Dumai Selatan Subdistrict in Figures 2019



KECAMATAN DUMAI SELATAN DALAM ANGKA 2019

Dumai Selatan Subdistrict in Figures 2019

ISBN : 978-602-6620-23-1
No. Katalog/Catalog Number : 1102001.1473021
No. Publikasi/Publication Number : 14730.1910
Ukuran Buku/Book Size : 14,8 cm x 21 cm
Jumlah Halaman/Number of Page : xviii + 112 halaman

Naskah/Manuscript:
BPS Kota Dumai/BPS-Statistics of Dumai Municipality

Penyunting/Editor:
BPS Kota Dumai/BPS-Statistics of Dumai Municipality

Gambar Sampul/Cover Design:
BPS Kota Dumai/BPS-Statistics of Dumai Municipality

Ilustrasi Sampul/Cover Illustration:
Gambar diambil dari Primm / Freepik, seputardumai.tumblr.com
Pictures are taken from Primm / Freepik, seputardumai.tumblr.com

Diterbitkan oleh/Published by:
© BPS Kota Dumai/BPS-Statistics of Dumai Municipality

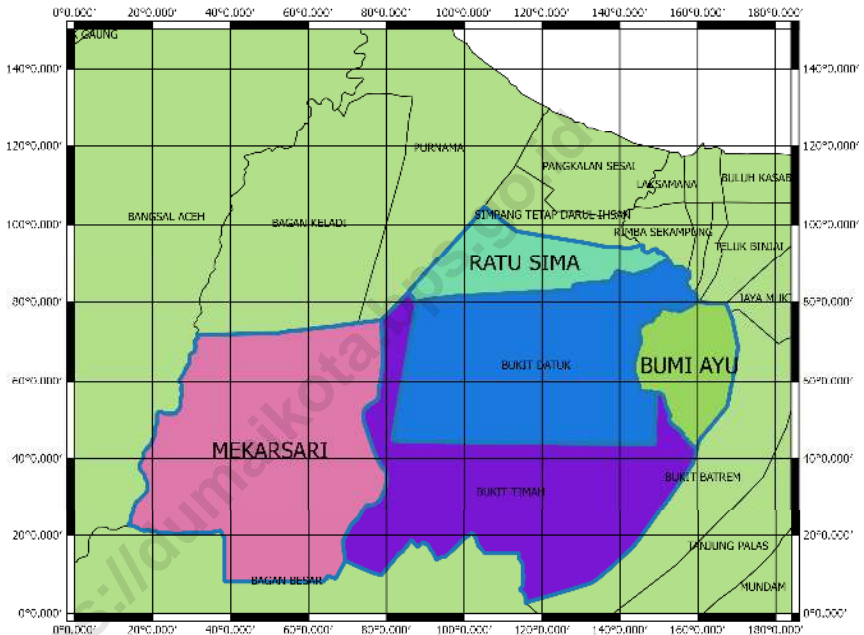
Dicetak oleh/Printed by:
BPS Kota Dumai/BPS-Statistics of Dumai Municipality

Dilarang mengumumkan, mendistribusikan, mengomunikasikan, dan/atau menggandakan sebagian atau seluruh isi buku ini untuk tujuan komersial tanpa izin tertulis dari Badan Pusat Statistik

Prohibited to announce, distribute, communicate, and/or copy part or all of this book for commercial purpose without permission from BPS-Statistics Indonesia

PETA WILAYAH KECAMATAN DUMAI SELATAN

Map of Dumai Selatan Subdistrict



KEPALA BPS KOTA DUMAI
Chief Statistician of Dumai Municipality



Surya Legowo, SST., M.Si.



KATA PENGANTAR

Publikasi “Kecamatan Dumai Selatan Dalam Angka 2019 ” ini merupakan publikasi yang diterbitkan secara berkala oleh Badan Pusat Statistik Kota Dumai. Penerbitan publikasi ini merupakan upaya mengembangkan perstatistikan daerah guna menyediakan data yang terpadu.

Tujuan publikasi ini adalah untuk memberikan informasi tentang keadaan statistik Kecamatan Dumai Selatan yang dapat digunakan untuk bahan perencanaan maupun evaluasi kebijakan. Dalam usaha memenuhi selera kebutuhan para konsumen yang terus bertambah, secara bertahap BPS Kota Dumai berusaha untuk meningkatkan baik kecepatan waktu penerbitan maupun mutu data publikasi ini. Dengan pengertian serta kerjasama yang baik dari Kecamatan dan Kelurahan di Dumai Selatan, mudah-mudahan segala harapan di atas dapat segera diwujudkan.

Akhir kata, secara khusus kami menyampaikan ucapan terima kasih yang sebesar-besarnya kepada semua pihak yang telah membantu dalam pembuatan publikasi ini. Tanggapan dan saran dari para pengguna sangat diharapkan untuk perbaikan publikasi ini.

Dumai, September 2019
KEPALA BADAN PUSAT STATISTIK
KOTA DUMAI


Surya Legowo, SST., M.Si.




PREFACE

Dumai Selatan Subdistrict in Figures 2019 is an annual publication published by BPS-Statistics of Dumai Municipality. Publishing of this book is about to enhance regional statistics and to provide integrated data.

This book presents information of Dumai Selatan Subdistrict which can be used as references in planning and evaluation. In an effort to fulfill the growing needs of consumers, BPS-Statistics of Dumai Municipality gradually strives to improve both the speed of publishing time and the data quality. With the understanding and good cooperation from the Subdistrict and Village administrative office in Dumai Selatan, hopefully they can be realized soon.

Finally, we specifically thanked profusely to all those who have helped in the making of this publication. Feedback and suggestions from the users are expected to improve this publication.

Dumai, September 2019
**CHIEF STATISCIAN OF DUMAI
MUNICIPALITY**



Surya Legowo, SST., M.Si.

DAFTAR ISI
List Of Content

Halaman
Page

PETA WILAYAH KECAMATAN DUMAI SELATAN	iii
<i>Map of Dumai Selatan Subdistrict</i>	<i>iii</i>
KEPALA BPS KOTA DUMAI	v
<i>Chief Statistician of Dumai Municipality.....</i>	<i>v</i>
KATA PENGANTAR	vii
<i>PREFACE</i>	<i>viii</i>
DAFTAR ISI	ix
<i>List Of Content</i>	<i>ix</i>
DAFTAR TABEL	xi
<i>List Of Tables.....</i>	<i>xi</i>
DAFTAR GRAFIK	xvi
<i>List Of Graphics.....</i>	<i>xvi</i>
PENJELASAN UMUM.....	xvii
<i>Explanatory Notes.....</i>	<i>xvii</i>
1 GEOGRAFI DAN IKLIM / <i>GEOGRAPHY AND CLIMATE</i>	1
1.1 GEOGRAFI / <i>GEOGRAPHY</i>	9
1.2 IKLIM / <i>CLIMATE</i>	13
2 PEMERINTAHAN / <i>GOVERNMENT</i>	17
2.1 PEMERINTAHAN / <i>GOVERNMENT</i>	23
3 PENDUDUK / <i>POPULATION</i>	29
3.1 PENDUDUK / <i>POPULATION</i>	39
4 SOSIAL / <i>SOCIAL</i>	43
4.1 PENDIDIKAN/ <i>EDUCATION</i>	51
4.2 KESEHATAN/ <i>HEALTH</i>	57
4.3 AGAMA/ <i>RELIGION</i>	61
5 PERTANIAN / <i>AGRICULTURE</i>	63
5.1 PETERNAKAN/ <i>FARM</i>	69
6 PERDAGANGAN / <i>TRADE</i>	73
6.1 PERDAGANGAN/ <i>TRADE</i>	77

7	HOTEL DAN PARIWISATA / <i>HOTEL AND TOURISM</i>	79
7.1	HOTEL/ <i>HOTEL</i>	85
7.2	PARIWISATA / <i>TOURISM</i>	86
8	TRANSPORTASI DAN KOMUNIKASI / <i>TRANSPORTATION AND COMMUNICATION</i>	89
8.1	TRANSPORTASI/ <i>TRANSPORTATION</i>	93
8.2	KOMUNIKASI/ <i>COMMUNICATION</i>	95
9	KEUANGAN DAN HARGA / <i>FINANCE AND PRICES</i>	97
9.1	KEUANGAN/ <i>FINANCE</i>	101
10	PERBANDINGAN ANTAR KECAMATAN / <i>COMPARISON BETWEEN SUBDISTRICTS</i>	103

DAFTAR TABEL

List Of Tables

Halaman
Page

1.1.1	Luas Wilayah Kecamatan Dumai Selatan menurut Kelurahan, 2018 9 <i>Land Area Dumai Selatan Subdistrict by Villages, 2018..... 9</i>	9
1.1.2	Jarak Kantor Kelurahan ke Kantor Kecamatan dan Ketinggian dari Permukaan Laut di Kecamatan Dumai Selatan, 2018 10 <i>Distance between Village Office to Subdistrict Office and The Height From Sea Level in Dumai Selatan Subdistrict, 2018..... 10</i>	10
1.1.3	Keadaan Tanah menurut Bentuk Permukaan Tanah di Kecamatan Dumai Selatan, 2018 11 <i>Ground Condition by Type Land Level in Dumai Selatan Subdistrict, 2018 11</i>	11
1.1.4	Nama Sungai yang Melintasi Kelurahan di Kecamatan Dumai Selatan, 2018..... 12 <i>Name of the River That Cross the Village in Dumai Selatan Subdistrict, 2018..... 12</i>	12
1.2.1	Keadaan Suhu Udara dan Kelembaban Udara di Kecamatan Dumai Selatan, 2018..... 13 <i>Temperature and Humidity in Dumai Selatan Subdistrict, 2018 13</i>	13
1.2.2	Jumlah Hari Hujan, Curah Hujan, dan Kecepatan Angin di Kecamatan Dumai Selatan, 2018 14 <i>Rainy Days, Rainfall, and Wind Velocity in Dumai Selatan Subdistrict, 2018..... 14</i>	14
1.2.3	Arah Angin Terbanyak di Kecamatan Dumai Selatan, 2018 15 <i>The Most of Wind Direction in Dumai Selatan Subdistrict, 2018 15</i>	15
2.1.1	Banyaknya Kelurahan dirinci menurut Klasifikasi Kelurahan di Kecamatan Dumai Selatan, 2018 23 <i>Number of Village by Village Classification in Dumai Selatan Subdistrict, 2018..... 23</i>	23
2.1.2	Banyaknya Rukun Tetangga di Kecamatan Dumai Selatan, 2018 24 <i>Many tenets of neighbors by Village in Dumai Selatan Subdistrict, 2018 24</i>	24
2.1.3	Banyaknya Lembaga Masyarakat Kelurahan di Kecamatan Dumai Selatan, 2018..... 25	25

	<i>Number of Village Organization Community in Dumai Selatan Subdistrict, 2018</i>	25
2.1.4	Banyaknya Personil Keamanan di Kecamatan Dumai Selatan, 2018 ... <i>Number of Security Personnel in Dumai Selatan Subdistrict, 2018</i>	26
2.1.5	Banyaknya Aparatur Sipil Negara Menurut Instansi dan Golongan di Kecamatan Dumai Selatan, 2018	27
	<i>Number of Civil Servant by Instance and Levels in Dumai Selatan Subdistrict, 2018</i>	27
2.1.6	Banyaknya Aparatur Sipil Negara Kelurahan Menurut Golongan di Kecamatan Dumai Selatan, 2018	28
	<i>Number of Civil Servant by Village and Levels in Dumai Selatan Subdistrict, 2018</i>	28
3.1.1	Luas Wilayah, Jumlah, dan Kepadatan Penduduk di Kecamatan Dumai Selatan, 2018	39
	<i>Area, Number, and Population Density in Dumai Selatan Subdistrict, 2018</i>	39
3.1.2	Penduduk menurut Jenis Kelamin dan Rasio Jenis Kelamin di Kecamatan Dumai Selatan, 2018	40
	<i>Population by Sex and Sex Ratio in Dumai Selatan Subdistrict, 2018</i> ...	40
3.1.3	Banyaknya Kelahiran, Kematian, dan Migrasi Penduduk menurut Kelurahan di Kecamatan Dumai Selatan, 2018	41
	<i>Number of Birth, Death, and Migration by Village in Dumai Selatan Subdistrict, 2018</i>	41
3.1.4	Jumlah Pelayanan Dokumen Kependudukan di Kecamatan Dumai Selatan, 2018.....	42
	<i>The Number of Resident Documentary Service in Dumai Selatan Subdistrict, 2018</i>	42
4.1.1	Banyaknya Sekolah menurut Jenjang Pendidikan di Kecamatan Dumai Selatan, 2018	51
	<i>Number of School by Education Grade in Dumai Selatan Subdistrict, 2018</i>	51
4.1.2	Banyaknya Sekolah menurut Jenjang Pendidikan dan Status Sekolah di Kecamatan Dumai Selatan, 2018	52
	<i>Number of Schools by Education Grade and Status in Dumai Selatan Subdistrict, 2018</i>	52
4.1.3	Banyaknya Sekolah Dasar menurut Kelurahan dan Status Sekolah di Kecamatan Dumai Selatan, 2018	53
	<i>Number of Primary Schools by Village and Status in Dumai Selatan Subdistrict, 2018</i>	53

4.1.4	Banyaknya Guru menurut Jenjang Pendidikan dan Status Sekolah di Kecamatan Dumai Selatan, 2018.....	54
	<i>Number of Teacher by Education Grade and Status in Dumai Selatan Distric, 2018.....</i>	<i>54</i>
4.1.5	Banyaknya Murid menurut Jenjang Pendidikan, Status Sekolah, dan Jenis Kelamin di Kecamatan Dumai Selatan, 2018.....	55
	<i>Number of Students by Education Grade, Status, and Sex in Dumai Selatan Subdistrict, 2018.....</i>	<i>55</i>
4.1.6	Banyaknya Sekolah, Guru, Murid, dan Rasio Murid Terhadap Guru menurut Jenjang Pendidikan di Kecamatan Dumai Selatan, 2018.....	56
	<i>Number of Schools, Teacher, Students Primary Schools and Ratio of Students at Teachers by Education Grade in Dumai Selatan Subdistrict, 2018.....</i>	<i>56</i>
4.2.1	Banyaknya Fasilitas Kesehatan di Kecamatan Dumai Selatan, 2018.....	57
	<i>Number of Health Facilities in Dumai Selatan Subdistrict, 2018.....</i>	<i>57</i>
4.2.2	Banyaknya Tenaga Kesehatan menurut Kelurahan dan Jenisnya di Kecamatan Dumai Selatan, 2018.....	58
	<i>Number of Health Personal by Village and Type in Dumai Selatan Subdistrict, 2018.....</i>	<i>58</i>
4.2.3	Banyaknya Peserta Keluarga Berencana menurut Metode Kontrasepsi yang Digunakan di Kecamatan Dumai Selatan, 2016.....	59
	<i>Family Planning According to the Number of Participants Who Used Contraceptive Methods in Dumai Selatan Subdistrict, 2016.....</i>	<i>59</i>
4.3.1	Banyaknya Tempat Ibadah di Kecamatan Dumai Selatan, 2018.....	61
	<i>Number Places of Worship in Dumai Selatan Subdistrict, 2018.....</i>	<i>61</i>
4.3.2	Jumlah Peristiwa Nikah di Kecamatan Dumai Selatan, 2018.....	62
	<i>Number of Inciden of Married in Dumai Selatan Subdistrict, 2018.....</i>	<i>62</i>
5.1.1	Banyaknya Ternak Besar menurut Jenisnya di Kecamatan Dumai Selatan, 2014-2018 (Ekor).....	69
	<i>Number of Large Livestock by Kind in Dumai Selatan Subdistrict, 2014-2018 (Head).....</i>	<i>69</i>
5.1.2	Banyaknya Ternak Kecil menurut Jenisnya di Kecamatan Dumai Selatan, 2014-2018 (Ekor).....	70
	<i>Number of Small Livestock by Kind in Dumai Selatan Subdistrict, 2014-2018 (Head).....</i>	<i>70</i>
5.1.3	Banyaknya Ternak Unggas menurut Jenisnya di Kecamatan Dumai Selatan, 2014-2018 (Ekor).....	71
	<i>Number of Poultry by Village and Kind in Dumai Selatan Subdistrict, 2014-2018 (Head).....</i>	<i>71</i>

6.1.1	Banyaknya Pasar menurut Kelurahan dan Jenisnya di Kecamatan Dumai Selatan, 2018	77
	<i>Number of Market by Type and Village in Dumai Selatan Subdistrict, 2018</i>	<i>77</i>
6.1.2	Banyaknya Bengkel Mobil, Bengkel Motor, dan Servis Electronik menurut Kelurahan di Kecamatan Dumai Selatan, 2018	78
	<i>Number of Car Workshop, Motor Workshop, and Electronic Service by Village in Dumai Selatan Subdistrict, 2018</i>	<i>78</i>
7.1.1	Banyaknya Sarana Akomodasi menurut Kelurahan dan Jenisnya, 2018	85
	<i>Number of Accomodation by Type and Village, 2018.....</i>	<i>85</i>
7.2.1	Tempat-tempat Pariwisata di Kecamatan Dumai Selatan, 2018	86
	<i>Tourism Places in Dumai Selatan Subdistrict, 2018</i>	<i>86</i>
7.2.2	Banyaknya Restoran, Rumah Makan, Warung Makan, dan Kedai Makan menurut Kelurahan di Kecamatan Dumai Selatan, 2018	87
	<i>Number of Restaurant and Food Stalls by Village in Dumai Selatan Subdistrict, 2018</i>	<i>87</i>
8.1.1	Banyaknya Jembatan menurut Kelurahan dan Jenisnya di Kecamatan Dumai Selatan, 2018	93
	<i>Number of Bridge to Croos by Type and Village in Dumai Selatan District, 2018.....</i>	<i>93</i>
8.1.2	Banyaknya Sarana Penunjang Angkutan menurut Kelurahan di Kecamatan Dumai Selatan, 2018	94
	<i>Number of Transport Instrument by Village in Dumai Selatan District, 2018</i>	<i>94</i>
8.2.1	Banyaknya Kantor Pos, Wartel, dan Warnet menurut Kelurahan di Kecamatan Dumai Selatan, 2018	95
	<i>Number of Post Office, Telecommunication Shop, and Internet Shop by Village in Dumai Selatan District, 2018.....</i>	<i>95</i>
9.1.1	Banyaknya Bank menurut Status dan Kelurahan di Kecamatan Dumai Selatan, 2018	101
	<i>Number of Bank by Status and Village in Dumai Selatan Subdistrict, 2018</i>	<i>101</i>
10.1.1	Perbandingan Luas Wilayah, Jumlah Kelurahan, Jumlah Penduduk, dan Kepadatan Penduduk menurut Kecamatan di Kota Dumai, 2018	109
	<i>Comparison Area, Number of Village, Number of Population and Population Density by Subdistrict in Dumai Municipality, 2018</i>	<i>109</i>
10.1.2	Perbandingan Penduduk menurut Jenis Kelamin dan Sex Ratio berdasarkan di Kota Dumai, 2018.....	110

	<i>The Comparison of Population by Sex and Sex Ratio Based on Subdistrict in Dumai Municipality, 2018</i>	110
10.1.3	Perbandingan Jumlah Fasilitas Pendidikan menurut Kecamatan dan Jenjang Pendidikan Antar Kecamatan di Kota Dumai, 2018	111
	<i>The Comparison of Educational Facilities and levels of education between Subdistrict in Dumai Municipality, 2018</i>	111
10.1.4	Perbandingan Jumlah Fasilitas Kesehatan Jenisnya Antar Kecamatan di Kota Dumai, 2018	112
	<i>The Comparison of Health Facilities by Type between Subdistrict in Dumai Municipality, 2018</i>	112

<https://dumaikota.bps.go.id>

DAFTAR GRAFIK
List Of Graphics

	Halaman Page
1.1	Persentase Luas Wilayah Dumai Selatan Menurut Kelurahan, 2018 7 <i>The percentage area of Dumai Selatan Subdistrict Area by Villages, 2018</i> 7
2.1	Jumlah ASN Kecamatan dan Kelurahan menurut Golongan Tahun 2018 <i>The number of civil servants by Subdistrict and Sub Class, 2018</i> 22
3.1	Diagram Batang Penduduk Kecamatan Dumai Selatan Berdasarkan Kelurahan, 2018 37 <i>The Bar Chart of Dumai Selatan Population based on Village, 2018</i> .. 37

PENJELASAN UMUM

Explanatory Notes

Tanda-tanda, satuan-satuan, dan lain-lainnya yang digunakan dalam publikasi ini adalah sebagai berikut:

Symbols, measurement units, and acronyms which are used in this publication, are as follows:

1. TANDA-TANDA/SYMBOLS

Data tidak tersedia/ <i>Data not available</i>	: ...
Tidak ada atau nol / <i>Null or zero</i>	: –
Data dapat diabaikan/ <i>Data negligible</i>	: 0
Tanda decimal/ <i>Decimal point</i>	: ,
Data tidak dapat ditampilkan/ <i>Not applicable</i>	: NA
Angka perkiraan/ <i>Estimated figures</i>	: e
Angka sementara/ <i>Preliminary figures</i>	: x
Angka sangat sementara/ <i>Very preliminary figures</i>	: xx
Angka diperbaiki/ <i>Revised figures</i>	: r

2. SATUAN/UNITS

barel/ <i>barrel</i>	: 158,99 liter/ <i>litres</i> = 1/6,2898 m ³
hektar (ha)/ <i>hectare (ha)</i>	: 10 000 m ²
kilometer (km)/ <i>kilometres (km)</i>	: 1 000 meter/ <i>meters (m)</i>
knot/ <i>knot</i>	: 1,8523 km/jam (<i>km/hour</i>)
kuintal/ <i>quintal</i>	: 100 kg
KWh	: 1 000 <i>Watt-hour</i>
MWh	: 1 000 KWh
liter (untuk beras)/ <i>litre (for rice)</i>	: 0,80 kg
ons/ <i>ounce</i>	: 28,31 gram/ <i>grams</i>
ton	: 1 000 kg

Satuan lain: buah, dus, butir, helai/lembar, kaleng, batang, pulsa, ton kilometer (ton-km), jam, menit, persen (%).

Other units: unit, pack, pieces, sheet, tin, pulse, ton-kilometres (ton-km), hour, minute, percent (%).


Perbedaan angka di belakang koma disebabkan oleh pembulatan angka.

The difference in decimal numbers is caused by rounding.

1

GEOGRAFI DAN IKLIM / GEOGRAPHY AND CLIMATE

<https://duniameta.bps.go.id>



PENJELASAN TEKNIS**TECHNICAL NOTES**

Berdasarkan posisi geografisnya, Dumai Selatan memiliki batas-batas: Utara – Kec. Dumai Barat; Selatan – Kec. Bukit Kapur; Barat – Kec. Sungai Sembilan; Timur – Kec. Dumai Timur

Based on the geographical position, Dumai Selatan Subdistrict have boundaries: North – Dumai Barat Subdistrict; South – Bukit Kapur Subdistrict; West – Sungai Sembilan Subdistrict; East – Dumai Timur Subdistrict.

Kecamatan Dumai Selatan terdiri dari 5 Kelurahan, yaitu:

Dumai Selatan Subdistrict consists of 5 villages, namely:

- Kelurahan Mekar Sari
- Kelurahan Bukit Timah
- Kelurahan Bumi Ayu
- Kelurahan Bukit Datuk
- Kelurahan Ratu Sima

- *Mekar Sari Village*
- *Bukit Timah Village*
- *Bumi Ayu Village*
- *Bukit Datuk Village*
- *Ratu Sima Village*

Data Curah Hujan (mm) adalah ketinggian air hujan yang terkumpul dalam penakar hujan pada tempat yang datar, tidak menyerap, tidak meresap dan tidak mengalir. Unsur hujan 1 (satu) milimeter artinya dalam luasan satu meter persegi pada tempat yang datar tertampung air hujan setinggi satu milimeter atau tertampung air hujan sebanyak satu liter

Data Rainfall (mm) is the height of rainwater collected in a graduated rain on a level, does not absorb, not pervasive and does not flow. Elements rainy one (1) millimeter means in the area of one square meter in a flat accommodated approximately one millimeter of rain water or rain water accommodated as much as one liter

Suhu udara adalah ukuran energi kinetik rata-rata dari pergerakan molekul-molekul. Suhu suatu benda ialah keadaan yang menentukan kemampuan benda tersebut, untuk memindahkan (transfer) panas ke benda-benda lain atau

The temperature is a measure of the kinetic energy - average of the movement of molecules - molecules. Temperature of an object is a state that determines the ability of these objects, to move (transfer) of heat to objects - objects of others or

menerima panas dari benda-benda lain tersebut. Dalam sistem dua benda, benda yang kehilangan panas dikatakan benda yang bersuhu lebih tinggi.

receive heat from objects - objects such other. In a system of two objects, objects that heat loss is said to objects higher temperature.

Lama penyinaran matahari merupakan salah satu dari beberapa unsur klimatologi dan didefinisikan sebagai kekuatan matahari yang melebihi 120 W/m².

Solar radiation is one of the few elements of climatology and is defined as the power of the sun exceeding 120 W/m².

Kelembaban udara/legas udara adalah jumlah kandungan uap air yang ada dalam udara. Kandungan uap air di udara berubah-ubah bergantung pada suhu. Makin tinggi suhu, makin banyak kandungan uap airnya. Alat pengukur kelembaban udara adalah higrometer.

Humidity / air Legas is the amount of water vapor content in the air. The content of water vapor in the air vary depending on the temperature. The higher of the temperature, the more water vapor content. Humidity gauges are hygrometer.

Kelembaban udara ada 2 jenis sebagai berikut:

Humidity there are 2 types as follows:

- Kelembaban mutlak (absolut) yaitu bilangan yang menunjukkan jumlah uap air dalam satuan gram pada satu meter kubik udara.
- Kelembaban relatif (nisbi), yaitu angka dalam persen yang menunjukkan perbandingan antara banyaknya uap air yang benar-benar dikandung udara pada suhu tertentu dan jumlah uap air maksimum yang dapat dikandung udara.

- *Absolute humidity (absolute) is a number that indicates the amount of water vapor in grams in one cubic meter of air.*
- *Relative humidity (relative), the figures in percent which shows a comparison between the amount of water vapor actually contained the air at a specific temperature and the maximum amount of water vapor that can be contained in the air.*

ULASAN**DESCRIPTION****GEOGRAFI****Geography**

Kecamatan Dumai Selatan merupakan salah satu kecamatan termuda di Kota Dumai dengan luas daratan 73,50 km². Letak Kecamatan Dumai Selatan tepat berada di tengah Kota Dumai dengan ibukota kecamatan Bukit Datuk.

Dumai Selatan Subdistrict is one of the youngest Subdistricts in the Dumai Municipality with a land area of 73,50 km². Lies the Subdistrict of Dumai Selatan right in the middle of the Dumai Municipality Subdistrict capital Bukit Datuk.

Karakteristik wilayah Kecamatan Dumai Selatan menurut elevasi (ketinggian di atas permukaan laut/dpl) yaitu berada antara 0 – 25 dpl. Seluruh wilayah merupakan daratan dan topografinya relatif datar.

Characteristics of the Subdistrict of Dumai Selatan according to elevation (height above sea level as level as) is located between 0 – 25 dpl. The whole region is the land and the topography is relatively flat.

Berdasarkan posisi geografisnya, Kecamatan Dumai Selatan memiliki batas-batas wilayah sebagai berikut:

Based on its geographic position, Dumai Selatan Subdistrict boundaries are as follows:

- Sebelah Utara berbatasan dengan Kec. Dumai Barat
- Sebelah Timur berbatasan dengan Kec. Dumai Timur
- Sebelah Selatan berbatasan dengan Kec. Bukit Kapur
- Sebelah Barat berbatasan dengan Kec. Sungai Sembilan.

- *North side bordered by the Subdistrict of Dumai Barat,*
- *East with the Subdistrict of Dumai Timur.*
- *South side is bordered by the Subdistrict of Bukit Kapur*
- *West with the Subdistrict of Sungai Sembilan.*

IKLIM

Gambaran umum curah hujan sangat dipengaruhi oleh keadaan iklim, keadaan geografi, dan perputaran/pertemuan arus udara. Oleh karena itu data curah hujan beragam menurut bulan dan letak stasiun pengamat. Dalam jangka waktu setahun terakhir terlihat curah hujan bervariasi. Dari data yang tercatat pada Badan Meteorologi, Klimatologi, dan Geofisika (BMKG) bahwa sepanjang tahun 2018, curah hujan di Kota Dumai dan sekitarnya mempunyai puncak pada bulan September dan Oktober yang mencapai 447,3 mm³, kemudian pada bulan-bulan berikutnya curah hujan lebih rendah. Adapun pada bulan Februari mencapai nilai terendah yaitu 44,3 mm³.

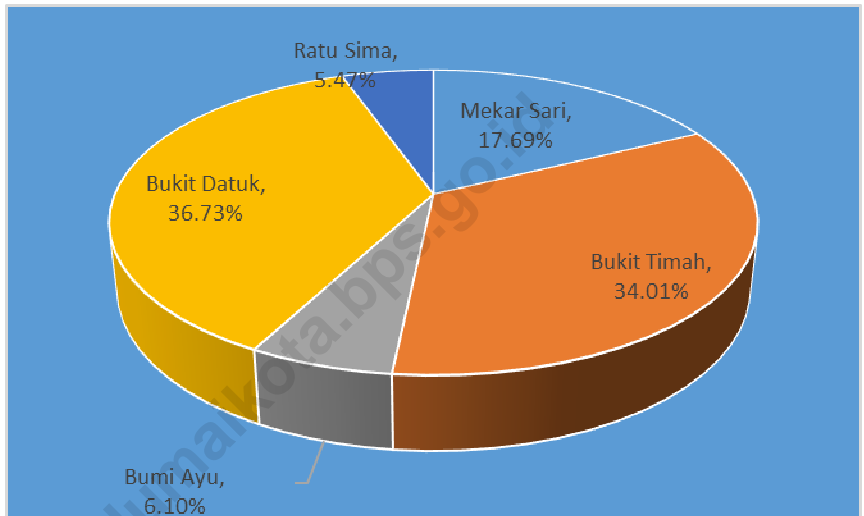
Suhu udara ditentukan oleh tinggi rendahnya tempat tersebut terhadap permukaan laut dan jaraknya dari pantai. Pada tahun 2018 keadaan suhu udara rata-rata berkisar antara 23,3°C sampai 36,0°C. Suhu udara terendah terjadi pada bulan November, sedangkan tertinggi pada bulan Agustus.

Climate

The general picture of precipitation is strongly influenced by climatic conditions, geographical situation, and turnaround/meeting air currents. Therefore the data of rainfall vary by month and location of monitoring stations. In the period of the last year seen rainfall varies. From the data recorded at the Meteorology, Climatology and Geophysics (BMKG) that throughout 2018, rainfall in the Dumai Municipality and surrounding areas have a peak in September and October, which reached 447.3 mm³, then in the following months until the lower rainfall. In February have a valley rainfall. It reached 44.3 mm³.

The air temperature is determined by the high and low places on the sea surface and the distance from the beach. In 2018, the state of the average air temperature ranges between 23.3°C to 36.0°C. The lowest air temperature was in November, while the highest in August.

Gambar/Figure 1.1 Persentase Luas Wilayah Dumai Selatan Menurut Kelurahan, 2018
The percentage area of Dumai Selatan Subdistrict Area by Villages, 2018



1.1 GEOGRAFI / *GEOGRAPHY*

Tabel 1.1.1 Luas Wilayah Kecamatan Dumai Selatan menurut Kelurahan, 2018
Table *Land Area Dumai Selatan Subdistrict by Villages, 2018*

	Kelurahan/ Village	Luas/Area (Km²)	Persentase/ Percentage
	(1)	(2)	(3)
01	Mekar Sari	13,00	17,69
02	Bukit Timah	25,00	34,01
03	Bumi Ayu	4,48	6,10
04	Bukit Datuk	27,0	36,73
05	Ratu Sima	4,02	5,47
	Jumlah/Total	73,50	100,00

Sumber: Kantor Camat Dumai Selatan

Source: Dumai Selatan Subdistrict Office

Tabel 1.1.2 Jarak Kantor Kelurahan ke Kantor Kecamatan dan Ketinggian dari Permukaan Laut di Kecamatan Dumai Selatan, 2018
Distance between Village Office to Subdistrict Office and The Height From Sea Level in Dumai Selatan Subdistrict, 2018

Kelurahan/ Village		Jarak/ Distance (Km)	Ketinggian Dari Permukaan Laut/ The Height From Sea Level (Dpl/m)
(1)		(2)	(3)
01	Mekar Sari	13	0-25
02	Bukit Timah	8	0-25
03	Bumi Ayu	3	0-25
04	Bukit Datuk	0,2	0-25
05	Ratu Sima	3,5	0-25

Sumber: Kantor Camat Dumai Selatan

Source: Dumai Selatan Subdistrict Office

Tabel 1.1.3 Keadaan Tanah menurut Bentuk Permukaan Tanah di Kecamatan Dumai Selatan, 2018
Table *Ground Condition by Type Land Level in Dumai Selatan Subdistrict, 2018*

Kelurahan/ <i>Village</i>	Bentuk Permukaan Tanah/ <i>Type Land Level</i>		
	Dataran/ <i>Plain</i>	Perbukitan/ <i>Hillness</i>	Pegunungan/ <i>Mountain Range</i>
	(%)	(%)	(%)
(1)	(2)	(3)	(4)
01 Mekar Sari	100	0	0
02 Bukit Timah	100	0	0
03 Bumi Ayu	100	0	0
04 Bukit Datuk	100	0	0
05 Ratu Sima	100	0	0

Sumber: Kantor Camat Dumai Selatan

Source: Dumai Selatan Subdistrict Office

Tabel 1.1.4 Nama Sungai yang Melintasi Kelurahan di Kecamatan Dumai Selatan, 2018
Table Name of the River That Cross the Village in Dumai Selatan Subdistrict, 2018

	Kelurahan/ Village	Nama Sungai/ Name of River	Melintasi kelurahan/ Crossing The Village
	(1)	(2)	(3)
01	Mekar Sari	-	-
02	Bukit Timah	-	-
03	Bumi Ayu	Sungai Dumai	Bumi Ayu, Bukit Datuk, Ratu Sima
04	Bukit Datuk	Sungai Dumai	Bumi Ayu, Bukit Datuk, Ratu Sima
05	Ratu Sima	Sungai Dumai	Bumi Ayu, Bukit Datuk, Ratu Sima

Sumber: Kantor Camat Dumai Selatan

Source: Dumai Selatan Subdistrict Office

1.2 IKLIM / CLIMATE

Tabel 1.2.1 Keadaan Suhu Udara dan Kelembaban Udara di Kecamatan Dumai Selatan, 2018
Table Temperature and Humidity in Dumai Selatan Subdistrict, 2018

Bulan/Month	Suhu Udara Temperature (°C)			Kelembaban Udara Humidity (%)			Tekanan Udara Atmospheric Pressure (mb)
	Maks Max	Min Min	Rata-rata Average	Maks Max	Min Min	Rata-rata Average	
(1)	(2)	(3)	(4)	(5)	(6)	(7)	(8)
Januari/January	33,8	23,6	26,8	96	53	84	1 008,6
Februari/February	35,2	23,7	27,8	95	46	77	1 009,1
Maret/March	35,8	23,6	27,6	96	45	81	1 008,4
April/April	35,6	23,8	27,9	95	48	80	1 009,4
Mei/May	34,4	23,4	27	96	52	84	1 008,6
Juni/June	35,2	23,7	28,3	95	44	78	1 009,3
Juli/July	34,8	24,0	27,9	95	50	79	1 008,3
Agustus/August	36,0	23,7	27,9	94	40	78	1 009,5
September/September	34,5	23,7	27,4	96	49	85	1 009,7
Oktober/October	34,9	23,7	27,1	96	50	85	1 009,7
November/November	34,8	23,3	27,1	98	54	86	1 009,5
Desember/December	34,6	23,4	26,4	96	48	83	1 009,2

Sumber: Badan Meteorologi, Klimatologi, dan Geofisika

Source: Meteorology, Climatology, and Geophysics Agency

Tabel 1.2.2 Jumlah Hari Hujan, Curah Hujan, dan Kecepatan Angin di Kecamatan Dumai Selatan, 2018
Table Rainy Days, Rainfall, and Wind Velocity in Dumai Selatan Subdistrict, 2018

	Bulan/Month	Curah Hujan/ Rain fall (hari)	Hari Hujan/ Rainy days (hari)	Kecepatan Angin/Wind Velocity (knots)
	(1)	(2)	(3)	(4)
01	Januari/January	96,6	14	6
02	Februari/February	44,3	5	8
03	Maret/March	90,7	12	7
04	April/April	166,3	11	6
05	Mei/May	187,4	19	6
06	Juni/June	48,6	4	6
07	Juli/July	157,4	10	5
08	Agustus/August	79,9	14	7
09	September/September	447,3	13	6
10	Oktober/October	447,3	22	7
11	November/November	289,7	21	5
12	Desember/December	247,3	18	5
	Rata-rata/Average	191.90	13.58	6.17

Sumber: Badan Meteorologi, Klimatologi, dan Geofisika

Source: Meteorology, Climatology, and Geophysics Agency

Tabel 1.2.3 Arah Angin Terbanyak di Kecamatan Dumai Selatan, 2018
Table The Most of Wind Direction in Dumai Selatan Subdistrict, 2018

	Bulan/Month	Arah Angin Terbanyak/ The Most of Wind Direction
	(1)	(2)
01	Januari/ <i>January</i>	Timur/ <i>E</i>
02	Februari/ <i>February</i>	Timur/ <i>E</i>
03	Maret/ <i>March</i>	Timur/ <i>E</i>
04	April/ <i>April</i>	Timur/ <i>E</i>
05	Mei/ <i>May</i>	Selatan/ <i>S</i>
06	Juni/ <i>June</i>	Barat Laut/ <i>NW</i>
07	Juli/ <i>July</i>	Selatan/ <i>S</i>
08	Agustus/ <i>August</i>	Selatan/ <i>S</i>
09	September/ <i>September</i>	Tenggara/ <i>SE</i>
10	Oktober/ <i>October</i>	Tenggara/ <i>SE</i>
11	November/ <i>November</i>	Selatan/ <i>S</i>
12	Desember/ <i>December</i>	Barat Laut/ <i>NW</i>


Sumber: Badan Meteorologi, Klimatologi, dan Geofisika

Source: *Meteorology, Climatology, and Geophysics Agency*

<https://dumaikota.bps.go.id>

2

PEMERINTAHAN / GOVERNMENT



PENJELASAN TEKNIS**TECHNICAL NOTES**

Berdasarkan Undang-Undang Republik Indonesia no. 43 tahun 1999 Tentang Pokok-Pokok Kepegawaian yang dimaksud Pegawai Negeri adalah setiap warga negara Republik Indonesia yang telah memenuhi syarat yang ditentukan diangkat oleh pejabat yang berwenang dan disertai tugas dalam suatu jabatan negeri atau disertai tugas negara lainnya dan digaji berdasarkan peraturan perundang-undangan yang berlaku.

Based on the Law of the Republic of Indonesia number 43 of 1999 About the Principal Officer which meant Servants is every citizen of the Republic of Indonesia that has been qualified specified appointed by the competent authority and entrusted with tasks in an office abroad or entrusted with the task of other countries and are paid based on laws and regulations applicable.

Pasal 2 Ayat 1 UU RI No. 43 tahun 1999 tentang Pokok-Pokok Kepegawaian membagi Pegawai Negeri menjadi 3 yaitu

- Pegawai Negeri Sipil
- Anggota Tentara Nasional Indonesia
- Anggota Kepolisian Negara Republik Indonesia

Article 2 Paragraph 1 of Law number 43 of 1999 on the Fundamentals of Civil Service divide into 3 Servants:

- *Government employees*
- *Members of the Indonesian National Armed Force*
- *Members of the Indonesian National Police*

Pada pasal 2 ayat 2 UU RI No. 43 tahun 1999 Pegawai Negeri Sipil di bedakan menjadi 2 yaitu:

In article 2 paragraph 2 number 43 of 1999 of Civil Servants to differentiate into two namely:

- Pegawai Negeri Sipil Pusat
- Pegawai Negeri Sipil Daerah
- *Centre for Civil Servants*
- *Regional Civil Servants*

GOVERNMENT

Pegawai Negeri Sipil Pusat adalah Pegawai Negeri Sipil yang gajinya dibebankan pada Anggaran Pendapatan dan Belanja Negara dan bekerja pada Departemen Lembaga pemerintah non Departemen Kesekretariatan Lembaga Tertinggi/ Tinggi Negara Instansi Vertikal di Daerah Propinsi/Kabupaten/Kota Kepaniteraan Pengadilan atau dipekerjakan untuk menyelenggarakan tugas negara lainnya.

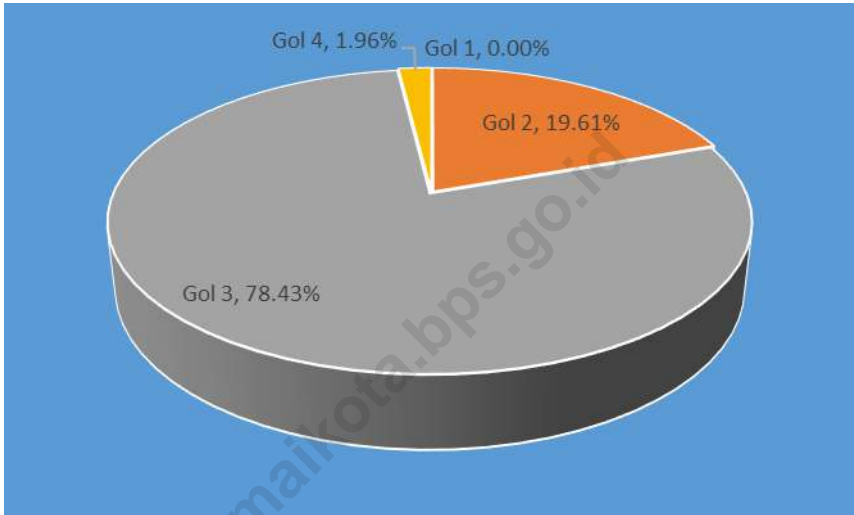
Civil Service Centre is a Civil Servant whose salary is charged to the Budget of the State and working in the Ministry non Governmental Organization Department Secretariat highest institution/High Country Vertical Institutions at Province/Subdistrict/Municipality the Clerk of Court or employed to organize the task of other countries.

Pegawai Negeri Sipil Daerah adalah Pegawai Negeri Sipil Daerah Propinsi/Kabupaten/Kota yang gajinya dibebankan pada Anggaran Pendapatan dan Belanja Daerah dan bekerja pada Pemerintah Daerah atau dipekerjakan di luar instansi induknya.

Regional Civil Servants Civil Servants is a provincial / regional / municipal salary is charged to the budget of Regional and Local Government is working on or employed outside the parent institution

ULASAN	DESCRIPTION
PEMERINTAHAN	Government
<p>Wilayah administrasi pemerintahan Kecamatan Dumai Selatan tahun 2018 terbagi dalam wilayah 5 kelurahan dan 91 rukun tetangga (RT) dengan rincian per kelurahan sebagai berikut:</p>	<p><i>Dumai Selatan in Subdistrict administrative area 2018 is divided into five administrative regions and 91 neighborhood unit, with details as follows:</i></p>
<ol style="list-style-type: none"> 1. Kelurahan Mekar Sari terdiri dari 12 RT. 2. Kelurahan Bukit Timah terdiri dari 15 RT. 3. Kelurahan Bumi Ayu terdiri dari 16 RT. 4. Kelurahan Bukit Datuk terdiri dari 29 RT. 5. Kelurahan Ratu Sima terdiri dari 19 RT. 	<ol style="list-style-type: none"> 1. <i>Mekar Sari Village consists of 12 neighborhood unit.</i> 2. <i>Bukit Timah Village consists of 15 neighborhood unit.</i> 3. <i>Bumi Ayu Village consists of 16 neighborhood unit.</i> 4. <i>Bukit Datuk Village consists of 29 neighborhood unit.</i> 5. <i>Ratu Sima Village consists of 19 neighborhood unit.</i>
<p>Jumlah Aparatur Sipil Negara (ASN) kantor kecamatan dan kelurahan tahun 2018 sebanyak 51 orang. Berdasarkan golongan ASN, di Kecamatan Dumai Selatan terdapat 0 persen golongan I, 24,78 persen golongan II, 73,45 persen golongan III, dan 1,77 persen golongan IV.</p>	<p><i>The number of office workers Subdistricts and villages by 2018 as many as 51 people. Based on employee groups, in the Dumai Selatan subdistricts there are 0 percent employee class I, class II 24,78 percent of employees, 73,45 percent of employees of class III and class IV employees 1,77 percent.</i></p>

Gambar/Figure 2.1 Jumlah ASN Kecamatan dan Kelurahan menurut Golongan Tahun 2018
The number of civil servants by Subdistrict and Sub Class, 2018



2.1 PEMERINTAHAN / GOVERNMENT

Tabel 2.1.1 Banyaknya Kelurahan dirinci menurut Klasifikasi Kelurahan di Kecamatan Dumai Selatan, 2018
Number of Village by Village Classification in Dumai Selatan Subdistrict, 2018

	Kelurahan/ Village	Swadaya/ Self-Supporting	Swakarya/ Self-Developing	Swasembada/ Self-Sufficient
	(1)	(2)	(3)	(4)
01	Mekar Sari	-	-	√
02	Bukit Timah	-	-	√
03	Bumi Ayu	-	-	√
04	Bukit Datuk	-	-	√
05	Ratu Sima	-	-	√
Jumlah /Total		-	-	5

Sumber: Kantor Kelurahan

Source: Village Government Office

Tabel 2.1.2 Banyaknya Rukun Tetangga di Kecamatan Dumai Selatan, 2018
Table Many tenets of neighbors by Village in Dumai Selatan Subdistrict, 2018

	Kelurahan/ Village	Rukun Tetangga/ tenets of neighbors
	(1)	(2)
01	Mekar Sari	12
02	Bukit Timah	15
03	Bumi Ayu	16
04	Bukit Datuk	29
05	Ratu Sima	19
	Jumlah/Total	91

Sumber: Kantor Kelurahan

Source: Village Government Office

Tabel 2.1.3 Banyaknya Lembaga Masyarakat Kelurahan di Kecamatan Dumai Selatan, 2018
Table *Number of Village Organization Community in Dumai Selatan Subdistrict, 2018*

	Kelurahan/Village	LPM	PKK
	(1)	(2)	(3)
01	Mekar Sari	1	1
02	Bukit Timah	1	1
03	Bumi Ayu	1	1
04	Bukit Datuk	1	1
05	Ratu Sima	1	1
	Jumlah/Total	5	5

Sumber: Kantor Kelurahan

Source: Village Government Office

Tabel 2.1.4 Banyaknya Personil Keamanan di Kecamatan Dumai Selatan, 2018
Table *Number of Security Personnel in Dumai Selatan Subdistrict, 2018*

	Kelurahan/Village	Kamtibmas	Babinsa	Linmas
	(1)	(2)	(3)	(4)
01	Mekar Sari	1	1	24
02	Bukit Timah	1	1	30
03	Bumi Ayu	1	1	32
04	Bukit Datuk	1	1	54
05	Ratu Sima	1	1	38
	Jumlah/Total	5	5	178

Sumber: Kantor Kelurahan
 Source: Village Government Office

Tabel 2.1.5 Banyaknya Aparatur Sipil Negara Menurut Instansi dan Golongan di Kecamatan Dumai Selatan, 2018
Number of Civil Servant by Instance and Levels in Dumai Selatan Subdistrict, 2018

	Instansi/ <i>Instance</i>	Golongan/ <i>Levels</i>			
		I	II	III	IV
	(1)	(2)	(3)	(4)	(5)
01	Kantor Kecamatan/ <i>Subdistrict Office</i>	-	5	12	1
02	Puskesmas/ <i>Public Health Centre</i>	-	17	41	1
03	UPTD Pendidikan/ <i>Departement Education</i>	-	-	-	-
04	PPK/Pertanian/ <i>Departement Agriculture</i>	-	-	-	-
05	PKB/PPLKB/ <i>Extension Workers Family Planning</i>	-	-	-	-
06	KUA/ <i>Ministry of Religion</i>	-	-	2	-
07	BPS/KSK/ <i>Statistical</i>	-	1	-	-
	Jumlah/<i>Total</i>	-	23	55	2

Sumber: Dinas/Jawatan Tingkat Kecamatan
Source: Level Department Subdistrict

Tabel 2.1.6 Banyaknya Aparatur Sipil Negara Kelurahan Menurut Golongan di Kecamatan Dumai Selatan, 2018
Table *Number of Civil Servant by Village and Levels in Dumai Selatan Subdistrict, 2018*

Kelurahan/Village	Golongan/Levels			
	I	II	III	IV
(1)	(2)	(3)	(4)	(5)
01 Mekar Sari	-	-	7	-
02 Bukit Timah	-	1	5	-
03 Bumi Ayu	-	1	5	-
04 Bukit Datuk	-	1	5	-
05 Ratu Sima	-	2	6	-
Jumlah/Total	-	5	28	-


Sumber: Kantor Kelurahan

Source: Village Government Office

3

PENDUDUK / *POPULATION*

<https://dukunikota.bps.go.id>



PENJELASAN TEKNIS

Sumber utama data kependudukan adalah sensus penduduk yang dilaksanakan setiap sepuluh tahun sekali. Sensus penduduk telah dilaksanakan sebanyak enam kali sejak Indonesia merdeka, yaitu tahun 1961, 1971, 1980, 1990, 2000, dan 2010.

Di dalam sensus penduduk, pencacahan dilakukan terhadap seluruh penduduk yang berdomisili di wilayah teritorial Indonesia termasuk warga negara asing kecuali anggota korps diplomatik negara sahabat beserta keluarganya.

Metode pengumpulan data dalam sensus dilakukan dengan wawancara antara petugas sensus dengan responden. Pencatatan penduduk menggunakan konsep usual residence, yaitu konsep di mana penduduk biasa bertempat tinggal. Bagi penduduk yang bertempat tinggal tetap dicacah di mana mereka biasa tinggal, sedangkan untuk penduduk yang tidak bertempat tinggal tetap dicacah di tempat di mana mereka ditemukan petugas sensus pada malam 'Hari Sensus'. Termasuk penduduk yang tidak bertempat tinggal tetap adalah tuna wisma, awak kapal berbendera Indonesia, penghuni perahu/rumah apung, masyarakat terpencil/terasing, dan pengungsi. Bagi mereka yang mempunyai

TECHNICAL NOTES

The primary source of demographic data is the population census conducted every ten years. The population census has been held six times since Indonesia's independence, namely 1961, 1971, 1980, 1990, 2000, and 2010.

In the population census, enumeration conducted on the entire population residing in the territory of Indonesia, including foreign citizens except diplomatic corps friendly countries and their families.

Methods of data collection in the census carried out by the census interviews with respondents. Recording of the population uses the concept of usual residence, which is a concept in which people habitually resides. For residents who live permanently enumerated where they used to live, while for residents who do not live permanently enumerated at the place where they found the census takers in the night 'Census Day'. Including people without permanent residence is homeless, the crew of Indonesian-flagged vessels, the occupants of boat / floating house, people in remote / isolated, and refugees. For those who have a permanent residence and travel outside the region for more than six months, are not enumerated in the residence, but chopped

tempat tinggal tetap dan sedang bepergian ke luar wilayah lebih dari enam bulan, tidak dicacah di tempat tinggalnya, tetapi dicacah di tempat tujuannya. Untuk tahun yang tidak dilaksanakan sensus penduduk, data kependudukan diperoleh dari hasil proyeksi penduduk. Proyeksi penduduk merupakan suatu perhitungan ilmiah yang didasarkan pada asumsi dari komponen-komponen perubahan penduduk, yaitu kelahiran, kematian, dan migrasi. Proyeksi penduduk Indonesia 2010–2035 menggunakan data dasar penduduk hasil SP2010.

at his destination. For the year not carried out a population census, the population data obtained from population projections. Population projection is a scientific calculation based on the assumption of the components of population change, namely births, deaths, and migration. Indonesia 2010-2035 population projections using baseline data results of the 2010 Population Census.

1. **Penduduk Indonesia** adalah semua orang yang berdomisili di wilayah teritorial Indonesia selama 6 bulan atau lebih dan atau mereka yang berdomisili kurang dari 6 bulan tetapi bertujuan menetap.
2. **Laju pertumbuhan penduduk** adalah angka yang menunjukkan persentase penambahan penduduk dalam jangka waktu tertentu.

1. *The population of Indonesia is all the people domiciled in the territory of Indonesia for 6 months or longer, and those who live less than six months but aims to settle.*
2. *The population growth rate is a number that represents the percentage of population growth in a given time period.*

3. **Kepadatan penduduk** adalah rasio banyaknya penduduk per kilometer persegi
 4. **Rasio jenis kelamin** adalah perbandingan antara penduduk laki-laki dan penduduk perempuan pada suatu wilayah dan waktu tertentu. Biasanya dinyatakan dengan banyaknya penduduk laki-laki untuk 100 penduduk perempuan
 5. **Distribusi penduduk** adalah pola persebaran penduduk di suatu wilayah, baik berdasarkan batas-batas geografis maupun berdasarkan batas-batas administrasi pemerintahan.
 6. **Komposisi penduduk** adalah pola persebaran penduduk menurut karakteristiknya, contoh: penduduk menurut kelompok umur, penduduk menurut jenis kelamin.
 7. **Rumah tangga** adalah seseorang atau sekelompok orang yang mendiami sebagian atau seluruh bangunan fisik/sensus dan biasanya tinggal bersama serta pengelolaan makan dari satu dapur. Yang dimaksud makan dari satu dapur adalah jika pengurusan kebutuhan sehari-harinya dikelola bersama-sama menjadi satu
3. *Population density is the ratio of the number of residents in square kilometers*
 4. *The sex ratio is the ratio between the male population and female population in a region and a specific time. Usually expressed as the number of males to 100 female population*
 5. *Distribution of the population is the population distribution patterns in a region, either by geographic boundaries as well as by government administrative boundaries*
 6. *The composition of the population is the population distribution pattern according to its characteristics, for example: population by age group, population by sex*
 7. *Households is a person or group of people living in part or whole physical building / census and usually live together and eat from one kitchen management. Referred to eat from the kitchen is if the management of daily needs are managed together into one*

- 8. Anggota rumah tangga** adalah semua orang yang biasanya bertempat tinggal di suatu rumah tangga, baik yang berada di rumah pada waktu pencacahan maupun yang sementara tidak ada.
- 8.** *Household members are all people who usually live in a household, whether that be at home at the time of enumeration and that while no.*
- 9. Rata-rata anggota rumah tangga** adalah angka yang menunjukkan rata-rata jumlah anggota rumah tangga per rumah tangga
- 9.** *The average member of the household is a number that indicates the average number of household members per household*
- 10. Penduduk usia kerja** adalah penduduk yang berumur 15 tahun ke atas
- 10.** *The working age population is the population aged 15 years or older*
- 11. Angkatan kerja** adalah penduduk usia kerja (15 tahun ke atas) yang bekerja, punya pekerjaan namun sementara tidak bekerja, dan pengangguran.
- 11.** *The labor force is the working age population (15 years or older) who work, have a job but temporarily absent from work, and unemployment.*
- 12. Bekerja** adalah kegiatan ekonomi yang dilakukan oleh seseorang dengan maksud memperoleh atau membantu memperoleh pendapatan atau keuntungan dan lamanya bekerja paling sedikit 1 jam secara terus menerus dalam seminggu yang lalu (termasuk pekerja keluarga tanpa upah yang membantu dalam suatu usaha/kegiatan ekonomi)
- 12.** *Work is an economic activity undertaken by a person with the intention of obtaining or help earn income or profit and duration of work for at least 1 hour continuously during the past week (including unpaid family workers who assist in a business / economic activity)*

ULASAN	DESCRIPTION
PENDUDUK	Population
<p>Jumlah penduduk Kecamatan Dumai Selatan tahun 2018 sebesar 54.592 jiwa. Dengan luas wilayah 73,50 km² dan jumlah penduduk pada tahun 2018 sebanyak 54.592 jiwa, maka kepadatan penduduk Kecamatan Dumai Selatan rata-rata 743 jiwa/km², artinya pada setiap kilometer persegi wilayah Kecamatan Dumai Selatan dihuni oleh 743 orang penduduk.</p>	<p><i>The number of Dumai Selatan Subdistrict residents in 2018 amounted to 54,592 inhabitants. With an area of 73.50 km² and total population by 2018 as many as 54,592 inhabitants, the population density Subdistrict of Dumai Selatan average of 730 people/km², meaning that on each square kilometer of the Subdistrict of East Palu populated by 730 residents.</i></p>
<p>Pada tahun 2018 jumlah penduduk laki-laki tercatat sebanyak 27.930 jiwa dan penduduk perempuan sebanyak 26.663 jiwa. Penduduk jenis kelamin laki-laki lebih banyak daripada penduduk jenis kelamin perempuan. Selisihnya sebanyak 1.267 jiwa sedangkan rasio jenis kelamin sebesar 104,75 (Tabel 3.1.2).</p>	<p><i>By 2018 the number of males, there were 27,930 inhabitants and a population of women as much as 26,663 inhabitants. Residents of the male sex more than the residents of the female gender. The difference is as much as 1,267 inhabitants while the sex ratio of 104,75 (Table 3.1.2).</i></p>
<p>Diagram batang penduduk Kecamatan Dumai Selatan tahun 2018 berdasarkan kelurahan menunjukkan bahwa penduduk terbanyak yaitu di Kelurahan Bukit Datuk sebanyak 15.857 jiwa. Sedangkan penduduk dengan jumlah paling sedikit yaitu di Kelurahan Mekar Sari sebanyak 5.891 jiwa.</p>	<p><i>Bar chart Dumai Selatan in Subdistrict residents in 2018 based village showed the biggest residents in Bukit Datuk village as many as 15,857 inhabitants. While the smallest residents in Mekar Sari village as many as 5,891 inhabitants.</i></p>

POPULATION

Tiga komponen demografi yang berpengaruh terhadap struktur penduduk adalah kelahiran, kematian, dan migrasi. Jumlah kelahiran penduduk di Kecamatan Dumai Selatan sepanjang tahun 2018 mencapai 1.406 orang.

Jumlah kematian di Kecamatan Dumai Selatan sepanjang tahun 2018 sebesar 150 orang.

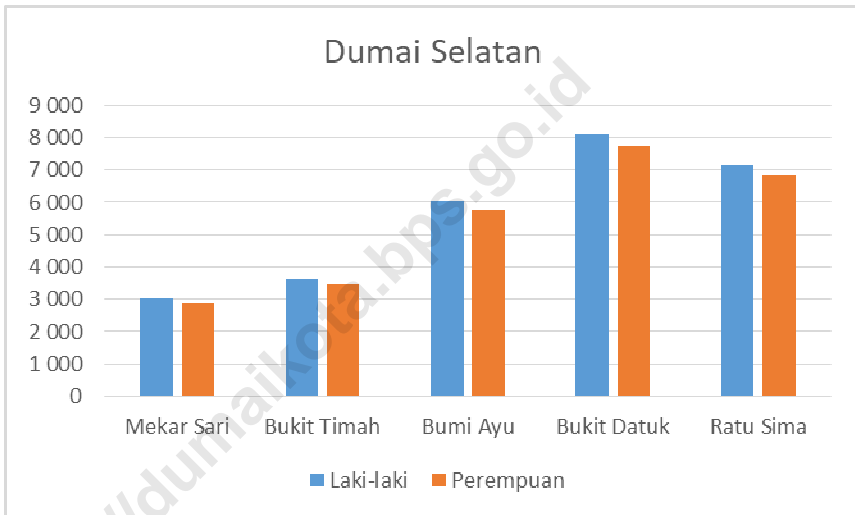
Migrasi dikelompokkan menjadi migrasi masuk dan migrasi keluar. Migrasi masuk menggambarkan penduduk suatu wilayah berada bukan di wilayah domisili pada setahun terakhir. Migrasi risen ini dapat dikatakan adalah migran baru yang masuk ke suatu wilayah administrasi. Jumlah migrasi masuk di Kecamatan Dumai Selatan pada tahun 2018 sebanyak 649 orang. Migrasi keluar adalah penduduk yang keluar dengan tujuan menetap di daerah lain. Migrasi keluar di Kecamatan Dumai Selatan pada tahun 2018 adalah 1.292 orang.

The three components that affect the demographic structure of the population are births, deaths, and migration. The number of births in the Subdistrict of Dumai Selatan residents throughout the year 2018 to reach 1,406 people.

The number of deaths in the Subdistrict of Dumai Selatan throughout 2018 amounted to 150 people.

Migration grouped into inward migration (risen) and out-migration. Migration risen describes the population of an area is not at the domicile in the past year. Migration risen can be said is a recent migrant who entered into an administrative area. The number of migration risen in Dumai Selatan Subdistrict in 2018 as many as 649 people. Outmigration is a resident of that came out with the intention of settling in other areas. Migration out in Dumai Selatan Subdistrict in 2018 was 1,292 people.

Gambar/Figure 3.1 Diagram Batang Penduduk Kecamatan Dumai Selatan Berdasarkan Kelurahan, 2018
The Bar Chart of Dumai Selatan Population based on Village, 2018



3.1 PENDUDUK / POPULATION

Tabel 3.1.1 Luas Wilayah, Jumlah, dan Kepadatan Penduduk di Kecamatan Dumai Selatan, 2018
Table Area, Number, and Population Density in Dumai Selatan Subdistrict, 2018

	Kelurahan/ Village	Luas Wilayah/ Area (km ²)	Jumlah Penduduk/ Number of Population	Kepadatan Penduduk per km ² / Population Density per km ²	
	(1)	(2)	(3)	(4)	
01	Mekar Sari	13,00	5,891	453.15	
02	Bukit Timah	25,00	7,103	284.12	
03	Bumi Ayu	4,48	11,767	2,626.56	
04	Bukit Datuk	27,00	15,857	587.30	
05	Ratu Sima	4,02	13,975	3476.37	
	Jumlah/Total	2018	73,50	54592	742.75

Sumber: Badan Pusat Statistik Kota Dumai
 Source: BPS-Statistic of Dumai Municipality

Tabel 3.1.2 Penduduk menurut Jenis Kelamin dan Rasio Jenis Kelamin di Kecamatan Dumai Selatan, 2018
Table Population by Sex and Sex Ratio in Dumai Selatan Subdistrict, 2018

	Kelurahan/ Village	Laki-Laki/ Male	Perempuan/ Female	Rasio Jenis Kelamin/ Sex Ratio
	(1)	(2)	(3)	(4)
01	Mekar Sari	3 014	2 877	104,76
02	Bukit Timah	3 634	3 469	104,76
03	Bumi Ayu	6 020	5 747	104,75
04	Bukit Datuk	8 112	7 745	104,74
05	Ratu Sima	7 150	6 825	104,76
	Jumlah/Total	27 930	26 663	104,75

Sumber: Badan Pusat Statistik Kota Dumai
 Source: BPS-Statistic of Dumai Municipality

Tabel 3.1.3 Banyaknya Kelahiran, Kematian, dan Migrasi Penduduk menurut Kelurahan di Kecamatan Dumai Selatan, 2018
Table *Number of Birth, Death, and Migration by Village in Dumai Selatan Subdistrict, 2018*

	Kelurahan/ <i>Village</i>	Kelahiran/ <i>Birth</i>	Kematian/ <i>Death</i>	Migrasi/ <i>Migration</i>	
				Masuk/ <i>Sign In</i>	Keluar/ <i>Sign Out</i>
	(1)	(2)	(3)	(4)	(5)
01	Mekar Sari	180	3	94	107
02	Bukit Timah	147	22	156	156
03	Bumi Ayu	294	29	90	310
04	Bukit Datuk	379	53	143	312
05	Ratu Sima	406	43	166	407
Jumlah/Total		1 406	150	649	1 292

Sumber: Kantor Kelurahan dan Puskesmas

Source: Village Government Office and Community Health Centers

POPULATION

Tabel 3.1.4 Jumlah Pelayanan Dokumen Kependudukan di Kecamatan Dumai Selatan, 2018
The Number of Resident Documentary Service in Dumai Selatan Subdistrict, 2018


Kelurahan/ Village	Jenis Kelamin/ Sex		Jumlah/ Total	Kepala Keluarga (KK)	Wajib KTP
	Laki-laki/ Male	Perempuan/ Female			
(1)	(2)	(3)	(4)	(5)	(6)
01 Mekar Sari	3 014	2 877	5,891	1 552	3 723
02 Bukit Timah	3 634	3 469	7,103	1 839	4 532
03 Bumi Ayu	6 020	5 747	11,767	12 744	6 723
04 Bukit Datuk	8 112	7 745	15,857	3 719	9 313
05 Ratu Sima	7 150	6 825	13,975	3 672	8 843
Jumlah/Total	27 930	26 663	54592	13 526	33 134

Sumber: Dinas Kependudukan dan Catatan Sipil

Source: Population and Civil Registration Service of Dumai Municipality

<https://dumaikota.bps.go.id>

4 **SOSIAL / SOCIAL**



PENJELASAN TEKNIS

1. **Jalur Pendidikan di Indonesia** terdiri atas 1) pendidikan formal, 2) pendidikan nonformal, dan 3) pendidikan informal yang ketiganya dapat saling melengkapi dan memperkaya (Undang-Undang No. 20 Tahun 2013 tentang Sistem Pendidikan Nasional).
2. **Jenjang Pendidikan Formal** terdiri atas pendidikan dasar, pendidikan menengah, dan pendidikan tinggi. Jenis pendidikan yang diajarkan mencakup pendidikan umum, kejuruan, akademik, profesi, vokasi, keagamaan, dan khusus.
 - a. Pendidikan Dasar berbentuk Sekolah Dasar (SD) dan Madrasah Ibtidaiyah (MI) atau bentuk lain yang sederajat serta Sekolah Menengah Pertama (SMP) dan Madrasah Tsanawiyah (MTs), atau bentuk lain yang sederajat.
 - b. Pendidikan Menengah berbentuk Sekolah Menengah Atas (SMA), Madrasah Aliyah (MA), Sekolah Menengah Kejuruan (SMK), dan Madrasah Aliyah Kejuruan (MAK), atau bentuk lain yang sederajat.
 - c. Pendidikan Tinggi merupakan jenjang pendidikan setelah pendidikan menengah yang mencakup program pendidikan

TECHNICAL NOTES

1. *Line Education in Indonesia consists of 1) a formal education, 2) non-formal education, and 3) informal education that all three can complement each other and enrich (Law No. 20 Year 2013 on National Education System).*
2. *Formal Education Study consists of basic education, secondary education and higher education. The kind of education that are taught include general education, vocational, academic, professional, vocational, religious, and special.*
 - a. *Basic Education shaped Elementary School and Islamic Elementary School or other equivalent forms and Junior High School and Islamic Junior High School, or other equivalent form.*
 - b. *Shaped Secondary Education School, vocational schools, and or other equivalent form.*
 - c. *Higher Education is education after secondary education includes diplomas, bachelor's, master's, specialist, and doctoral*

diploma, sarjana, magister, spesialis, dan doktor yang diselenggarakan oleh perguruan tinggi. Perguruan tinggi dapat berbentuk akademi, politeknik, sekolah tinggi, institut, atau universitas.

3. **Tidak/belum pernah sekolah** adalah mereka yang tidak pernah atau belum pernah terdaftar dan tidak pernah atau belum pernah aktif mengikuti pendidikan di suatu jenjang pendidikan formal. Termasuk juga yang tamat/belum tamat taman kanak-kanak tetapi tidak melanjutkan ke sekolah dasar.
4. **Masih bersekolah** adalah mereka yang terdaftar dan aktif mengikuti pendidikan formal dan nonformal (Paket A, B, atau C), baik pendidikan dasar, menengah maupun pendidikan tinggi. Bagi mahasiswa yang sedang cuti dianggap masih bersekolah.
5. **Tidak bersekolah lagi** adalah mereka yang pernah terdaftar dan aktif mengikuti pendidikan di suatu jenjang pendidikan formal dan nonformal (Paket A, B, atau C), tetapi pada saat pencacahan tidak lagi terdaftar dan tidak aktif mengikuti pendidikan.

organized by the college. Universities can form colleges, polytechnics, high school, college or university.

3. *Not / have not been to school are those who have never or have not been registered and are not or may not have actively enroll in a formal education. Also included were completed / not completed kindergarten but did not proceed to the primary school*
4. *Still in school are those listed and actively participates in formal and non-formal education, both primary, secondary and higher education. For students who are on leave are considered still in school*
5. *No longer attending school are those who never enrolled and actively participating in education in a formal and non-formal education, but at the time of enumeration are no longer enrolled and actively participating in education.*

6. **Tamat sekolah** adalah menyelesaikan pelajaran yang ditandai dengan lulus ujian akhir pada kelas atau tingkat terakhir suatu jenjang pendidikan di sekolah negeri maupun swasta dengan mendapatkan tanda tamat belajar/ijazah. Seseorang yang belum mengikuti pelajaran pada kelas tertinggi tetapi telah mengikuti ujian akhir dan lulus dianggap tamat sekolah.
7. **Rumah Sakit** adalah tempat pemeriksaan dan perawatan kesehatan, biasanya berada di bawah pengawasan dokter/tenaga medis, yang melayani penderita yang sakit untuk berobat rawat jalan atau rawat inap.
8. **Puskesmas (Pusat Kesehatan Masyarakat)** adalah unit pelaksana teknis dinas kesehatan kabupaten/kota yang mempunyai fungsi utama sebagai penyelenggara pelayanan kesehatan tingkat pertama. Wilayah kerja puskesmas maksimal adalah satu kecamatan dan untuk dapat menjangkau wilayah kerjanya, puskesmas mempunyai jaringan pelayanan yang meliputi unit Puskesmas Pembantu (Pustu), unit Puskesmas Keliling (Puskel), dan unit bidan desa/komunitas (Peraturan Menteri Kesehatan RI No. 75 Tahun 2018 Tentang Pusat Kesehatan Masyarakat).
6. *Graduation is complete courses marked by passing the final exam at the last level of a class or level of education in public and private schools to get the sign of graduation diploma. Someone who has not followed the lessons in the highest class but had final exams and graduation are considered leaving school.*
7. *Hospital is a medical examination and treatment, usually under the supervision of a doctor/medical personnel, who serve the sick patients to outpatient or inpatient*
8. *Community Health Center a technical unit of Subdistrict health offices/city that has a primary function as a first-level health care providers. Maximum working area is one Subdistrict health center and to be able to reach their working area, the health center has a service network covering Maid unit community health centers, community health centers Roving unit, and the unit midwife/community (Minister of Health Regulation No. 75 year 2015 About the Center for Public*

9. Untuk mengukur kemiskinan, BPS menggunakan konsep kemampuan memenuhi kebutuhan dasar. Dengan pendekatan ini, kemiskinan dipandang sebagai ketidakmampuan dari sisi ekonomi untuk memenuhi kebutuhan dasar makanan dan bukan makanan yang diukur dari sisi pengeluaran. Metode yang digunakan adalah menghitung Garis Kemiskinan (GK), yang terdiri dari dua komponen yaitu Garis Kemiskinan Makanan (GKM) dan Garis Kemiskinan Non-Makanan (GKNM). Penghitungan Garis Kemiskinan dilakukan secara terpisah untuk daerah perkotaan dan perdesaan.
10. **Penduduk miskin** adalah penduduk yang memiliki rata-rata pengeluaran per kapita per bulan di bawah Garis Kemiskinan.
11. **Garis Kemiskinan Makanan (GKM)** merupakan nilai pengeluaran kebutuhan minimum makanan yang disetarakan dengan 2.100 kkalori per kapita per hari. Garis Kemiskinan Non-Makanan (GKNM) adalah kebutuhan minimum untuk perumahan, sandang, pendidikan, kesehatan, dan kebutuhan dasar lainnya.
9. *To measure poverty, the Bureau has used the concept of meeting basic needs. With this approach, poverty is seen as an economic inability to meet the basic needs of food and non-food which is measured from the expenditure side. The method used is to calculate the poverty line, which consists of two components, Food Poverty Line and Non - Food Poverty Line. The poverty line was calculated separately for urban and rural areas*
10. *Poor people are people who have an average expenditure per capita per month is below poverty line*
11. *Food poverty line is the minimum food expenditure, which is synchronized with kkalori 2,100 per capita per day. Non - food poverty line is the minimum requirement for housing, clothing, education, health and other basic needs.*

ULASAN	DESCRIPTION
PENDIDIKAN	EDUCATION
<p>Fasilitas pendidikan di Kecamatan Dumai Selatan pada tahun 2018 berupa pendidikan dasar tercatat sebanyak 15 unit Sekolah Dasar (SD) dan Madrasah Ibtidaiyah (MI). Untuk pendidikan menengah pertama yang meliputi Sekolah Menengah Pertama (SMP) dan Madrasah Tsanawiyah (MTs) di Kecamatan Dumai Selatan tahun 2018 terdapat 12 unit. Sedangkan jenjang pendidikan menengah atas seperti Sekolah Menengah Umum (SMU), Sekolah Menengah Kejuruan (SMK), dan Madrasah Aliyah (MA) baik negeri maupun swasta pada tahun 2018 di Kecamatan Dumai Selatan tercatat sebanyak 12 unit.</p>	<p><i>Educational facilities in Dumai Selatan Subdistrict in 2018 in the form of basic education, there were 15 units of Elementary School, and Islamic Elementary School. For secondary education which includes Junior High School in Dumai Selatan Subdistrict in 2018 there were 12 units. While secondary education such as high school (high schools and vocational schools both public and private in 2018 in Dumai Selatan Subdistrict recorded as many as 12 units.</i></p>
KESEHATAN	HEALTH
<p>Pemerintah menyediakan pusat kesehatan masyarakat (Puskesmas) untuk meningkatkan kualitas pelayanan kesehatan masyarakat. Hingga akhir tahun 2018 pemerintah menyediakan Puskesmas Bukit Timah dan Puskesmas Bumi Ayu untuk melayani masyarakat Kecamatan Dumai Selatan. Selain Puskesmas pemerintah juga membangun 6 unit pos kesehatan kelurahan (Poskeskel). Untuk pelayanan kesehatan ibu dan anak pemerintah juga membentuk 29 pos pelayanan terpadu (Posyandu).</p>	<p><i>The government provides community health centers, to improve the quality of public health services. Until late 2018, the government provides Bukit Timah Community Health Center and Bumi Ayu Community Health Centre to serve the community Subdistrict of Dumai Selatan. In addition to government health centers also build six units of village health posts. For maternal and child health services the government also set up 29 family planning posts.</i></p>

Pada tahun 2018 jumlah tenaga kesehatan di Kecamatan Dumai Selatan sebanyak 56 orang (disajikan pada Tabel 4.2.2). Rasio tenaga kesehatan terhadap penduduk Kecamatan Dumai Selatan sebesar 0,95 yang mengandung arti bahwa setiap 1.000 orang penduduk Kecamatan Dumai Selatan hanya ada 1 tenaga kesehatan.

Keluarga Berencana (KB) menunjukkan perkembangan yang sangat pesat disebabkan dukungan dan partisipasi aktif dari masyarakat terutama pasangan usia subur. Data tentang KB selengkapnya dapat dilihat pada Tabel 4.2.3.

AGAMA

Penduduk Kecamatan Dumai Selatan sangat heterogen, namun kerukunan hidup beragama nampaknya sangat terjaga dengan baik sehingga hubungan antar umat beragama terjalin dengan mesra. Hal ini terlihat dari tumbuhnya fasilitas peribadatan bagi semua pemeluk agama yang ada sebagaimana terlihat pada Tabel 4.3.1.

By 2018 number of health workers in Dumai Selatan Subdistrict as many as 56 people (presented in Table 4.2.2). The ratio of health workers to population Dumai Selatan in Subdistrict of 0,95 which means that every 1,000 residents Dumai Selatan in Subdistrict there is only one health worker.

Family Planning showed rapid growth due to the support and active participation of the public, especially couples of childbearing age. Data on family planning can be seen in Table 4.2.3.

RELIGION

The population of Dumai Selatan Subdistrict was very heterogeneous, religious reconciliation still kept in better, so the relation between the professing religions was tied harmoniously. This could be seen from the growth of services and facilities to all existing faiths and religious from the increasing number of each religion as seen in Table 4.3.1.

4.1 PENDIDIKAN/*EDUCATION*

Tabel 4.1.1 Banyaknya Sekolah menurut Jenjang Pendidikan di Kecamatan Dumai Selatan, 2018
Table *Number of School by Education Grade in Dumai Selatan Subdistrict, 2018*

		<i>Jenjang Pendidikan/Education Grade</i>				
<i>Kelurahan/Village</i>		<i>TK/RA Kinder garten</i>	<i>SD/MI Elemen- tary</i>	<i>SMP/ MTs Junior High School</i>	<i>SMA/MA Senior High School</i>	<i>SMK Vocational Senior High School</i>
(1)		(2)	(3)	(4)	(5)	(6)
01	Mekar Sari	1	3	2	1	1
02	Bukit Timah	3	3	2	1	1
03	Bumi Ayu	2	2	1	1	-
04	Bukit Datuk	6	4	4	3	1
05	Ratu Sima	4	3	3	1	2
Jumlah/Total		16	15	12	7	5

Sumber: Kantor Cabang Dinas Pendidikan Kota Dumai

Source: Education Government Branch Office Dumai Municipality

Tabel 4.1.2 Banyaknya Sekolah menurut Jenjang Pendidikan dan Status Sekolah di Kecamatan Dumai Selatan, 2018
Number of Schools by Education Grade and Status in Dumai Selatan Subdistrict, 2018

	Jenjang Pendidikan/ <i>Education Grade</i>	Status Sekolah/ <i>Status</i>		Jumlah/ <i>Total</i>
		<i>Status</i>		
		Negeri/ <i>Public</i>	Swasta/ <i>Private</i>	
(1)	(2)	(3)	(4)	
01	TK/RA <i>Kindergarten</i>	-	16	16
02	SD/MI <i>Elementary School</i>	10	5	15
03	SMP/MTs <i>Junior High School</i>	3	9	12
04	SMA/MA <i>Senior High School</i>	2	5	7
05	SMK/Vocational <i>Senior High School</i>	2	3	5
06	Akademi/PTN/PTS/ <i>Academy/University</i>	-	1	1

Sumber: Kantor Cabang Dinas Pendidikan Kota Dumai

Source: Education Government Branch Office Dumai Municipality

Tabel 4.1.3 Banyaknya Sekolah Dasar menurut Kelurahan dan Status Sekolah di Kecamatan Dumai Selatan, 2018
Number of Primary Schools by Village and Status in Dumai Selatan Subdistrict, 2018

	Kelurahan/ <i>Village</i>	Status Sekolah/ <i>Status</i>	
		Negeri/ <i>Public</i>	Swasta/ <i>Private</i>
	(1)	(2)	(3)
01	Mekar Sari	3	-
02	Bukit Timah	2	1
03	Bumi Ayu	2	-
04	Bukit Datuk	1	3
05	Ratu Sima	2	1
	Jumlah/Total	10	5

Sumber: Kantor Cabang Dinas Pendidikan Kota Dumai

Source: Education Government Branch Office Dumai Municipality

Tabel 4.1.4 Banyaknya Guru menurut Jenjang Pendidikan dan Status Sekolah di Kecamatan Dumai Selatan, 2018
Number of Teacher by Education Grade and Status in Dumai Selatan Distric, 2018

	Jenjang Pendidikan/ <i>Education Grade</i>	Status Sekolah/ <i>Status</i>		Jumlah/ <i>Total</i>
		Negeri/ <i>Public</i>	Swasta/ <i>Private</i>	
		(1)	(2)	
01	TK/RA <i>Kindergarten</i>	-	113	113
02	SD/MI <i>Elementary School</i>	262	72	334
03	SMP/MTs <i>Junior High School</i>	73	186	259
04	SMA/MA <i>Senior High School</i>	128	80	208
05	SMK/ <i>Vocational Senior High School</i>	153	88	241

Sumber: Kantor Cabang Dinas Pendidikan Kota Dumai

Source: Education Government Branch Office Dumai Municipality

Tabel 4.1.5 Banyaknya Murid menurut Jenjang Pendidikan, Status Sekolah, dan Jenis Kelamin di Kecamatan Dumai Selatan, 2018
Table *Number of Students by Education Grade, Status, and Sex in Dumai Selatan Subdistrict, 2018*

	Jenjang Pendidikan/ <i>Education Grade</i>	Status Sekolah/ <i>Status</i>		Jumlah/ <i>Total</i>
		Negeri/ <i>Public</i>	Swasta/ <i>Private</i>	
		(2)	(3)	
(1)				(4)
01	TK/RA <i>Kindergarten</i>	-	741	741
02	SD/MI <i>Elementary School</i>	5 324	956	909
03	SMP/MTs <i>Senior High School</i>	1 160	2844	4004
04	SMA/MA <i>Senior High School</i>	834	1605	2 439
05	SMK/ <i>Vocational</i> <i>Senior High School</i>	2039	1115	3154

Sumber: Kantor Cabang Dinas Pendidikan Kota Dumai

Source: Education Government Branch Office Dumai Municipality

Tabel 4.1.6 Banyaknya Sekolah, Guru, Murid, dan Rasio Murid Terhadap Guru menurut Jenjang Pendidikan di Kecamatan Dumai Selatan, 2018
Number of Schools, Teacher, Students Primary Schools and Ratio of Students at Teachers by Education Grade in Dumai Selatan Subdistrict, 2018

Kelurahan/ <i>Village</i>	Jumlah Sekolah/ <i>Number of Schools</i>	Guru/ <i>Teacher</i>	Murid/ <i>Students</i>	Rasio Murid Terhadap guru/ <i>Ratio of Students at Teachers</i>
(1)	(2)	(3)	(4)	(5)
SD/MI <i>Elementary School</i>	15	334	6233	18
SMP/MTs <i>Junior High School</i>	12	259	4004	14
SMA/MA <i>Senior High School</i>	8	208	2439	14
SMK/ <i>Vocational Senior High School</i>	5	241	3154	16

Sumber: Kantor Cabang Dinas Pendidikan Kota Dumai

Source: Education Government Branch Office Dumai Municipality

4.2 KESEHATAN/HEALTH

Tabel 4.2.1 Banyaknya Fasilitas Kesehatan di Kecamatan Dumai Selatan, 2018
Table *Number of Health Facilities in Dumai Selatan Subdistrict, 2018*

Kelurahan	Rumah Sakit Umum/ General Hospital	Puskesmas/ Public Health Center	Puskesmas Pembantu/ Public Health Sub Center	Poskeskel/ Polindes/ Health Village Post	Posyandu/ Family Planning Post
(1)	(2)	(3)	(4)	(5)	(6)
Mekar Sari	-	-	-	1	6
Bukit Timah	-	1	-	1	5
Bumi Ayu	-	1	-	1	5
Bukit Datuk	1	-	-	1	6
Ratu Sima	-	-	-	2	7
Jumlah/Total	1	2	-	6	29

Sumber: Puskesmas Kecamatan Dumai Selatan

Source: Public Health Center Dumai Selatan Subdistrict

Tabel 4.2.2 Banyaknya Tenaga Kesehatan menurut Kelurahan dan Jenisnya di Kecamatan Dumai Selatan, 2018
Number of Health Personal by Village and Type in Dumai Selatan Subdistrict, 2018

	Kelurahan/ <i>Village</i>	Dokter/ <i>Doctor</i>	Mantri, Bidan, dan Perawat Puskesmas/ <i>Paramedic, Midwives and Nurses</i>	Mantri/Bidan Pustu/Poskesdes / Polindes/ <i>Midwives or Village and Baby Soothsayer</i>
	(1)	(2)	(3)	(4)
01	Mekar Sari	-	-	1
02	Bukit Timah	4	20	2
03	Bumi Ayu	6	19	1
04	Bukit Datuk	-	-	1
05	Ratu Sima	-	-	2
	Jumlah/Total	10	39	7

Sumber: Puskesmas Kecamatan Dumai Selatan

Source: Public Health Center Dumai Selatan Subdistrict

Tabel 4.2.3 Banyaknya Peserta Keluarga Berencana menurut Metode Kontrasepsi yang Digunakan di Kecamatan Dumai Selatan, 2016
Family Planning According to the Number of Participants Who Used Contraceptive Methods in Dumai Selatan Subdistrict, 2016

	Kelurahan/ Village	Pil/ Pil	Kondom/ Condom	IUD/ Spiral
	(1)	(2)	(3)	(4)
01	Mekar Sari	116	23	35
02	Bukit Timah	134	27	61
03	Bumi Ayu	140	71	31
04	Bukit Datuk	181	122	144
05	Ratu Sima	235	56	119
	Jumlah/Total	806	299	390

Sumber: Badan Keluarga Berencana dan Pemberdayaan Perempuan Kota Dumai

Source: Family Planning and Women's Empowerment Dumai Municipality

Lanjutan Tabel**4.2.3***Continued Table*

	Kelurahan/ Village	MOW/ MOP	Suntik/ Injection	Implant/ Implant
	(1)	(5)	(6)	(7)
01	Mekar Sari	15	204	37
02	Bukit Timah	45	322	70
03	Bumi Ayu	62	312	72
04	Bukit Datuk	105	358	95
05	Ratu Sima	133	466	73
	Jumlah/Total	360	1 662	347

Sumber: Badan Keluarga Berencana dan Pemberdayaan Perempuan Kota Dumai

Source: Family Planning and Women's Empowerment Dumai Municipality

4.3 AGAMA/RELIGION

Tabel 4.3.1 Banyaknya Tempat Ibadah di Kecamatan Dumai Selatan, 2018
Table Number Places of Worship in Dumai Selatan Subdistrict, 2018

	Kelurahan/ Village	Masjid/ Mosque	Mushola/ Private Mosque	Gereja/ Church	Pura/ Pura	Vihara/ Vihara
	(1)	(2)	(3)	(4)	(5)	(6)
01	Mekar Sari	9	6	2	-	-
02	Bukit Timah	8	4	3	-	-
03	Bumi Ayu	5	5	-	-	-
04	Bukit Datuk	12	6	3	-	-
05	Ratu Sima	8	7	7	-	-
Jumlah/Total		42	28	15	-	-

Sumber: Kantor Kelurahan

Source: Village Government Office

Tabel 4.3.2 Jumlah Peristiwa Nikah di Kecamatan Dumai Selatan, 2018
Table Number of Inciden of Married in Dumai Selatan Subdistrict, 2018

	Kelurahan/ Village	Nikah/ Married
	(1)	(2)
01	Mekar Sari	36
02	Bukit Timah	42
03	Bumi Ayu	60
04	Bukit Datuk	73
05	Ratu Sima	73
	Jumlah/Total	284


Sumber: KUA Kec. Dumai Selatan

Source: The Religious Affairs Office

5

PERTANIAN / AGRICULTURE

<https://dulailikota.bps.go.id>



PENJELASAN TEKNIS

1. Lahan sawah adalah lahan pertanian yang berpetak-petak dan dibatasi oleh pematang (galengan), saluran untuk menahan/menyalurkan air, yang biasanya ditanami padi sawah tanpa memandang dari mana diperoleh atau status lahan tersebut. Lahan yang dimaksud termasuk lahan yang terdaftar di Pajak Bumi Bangunan, luran Pembangunan Daerah, lahan bengkok, lahan serobotan, lahan rawa yang ditanami padi dan lahan bekas tanaman tahunan yang telah dijadikan sawah, baik yang ditanami padi, palawija atau tanaman semusim lainnya

2. Tegal/Kebun adalah lahan pertanian bukan sawah (lahan kering) yang ditanami tanaman semusim atau tahunan dan terpisah dengan halaman sekitar rumah serta penggunaannya tidak berpindah pindah.

TECHNICAL NOTES

1. *The field area is farmland checkered and limited by bund (bunds), a channel for holding/water channel, which is usually planted with paddy rice regardless of where it is acquired or the status of the land. The land in question includes the land registered in the Land Tax Building, Contribution of Regional Development, crooked land, Sacks land, swamp land cultivated with rice and land after an annual plant that has been used as rice fields, well cultivated with rice, pulses or other annual crops*

2. *Gardens is not a rice field agricultural land (dry land) planted with annuals or annual basis and separately with yard around the house and the user does not move to move*

3. Lahan yang sementara tidak diusahakan adalah lahan yang biasanya diusahakan tetapi untuk sementara (lebih dari 1 (satu) tahun tetapi kurang dari atau sama dengan 2 (dua) tahun) tidak diusahakan, termasuk lahan sawah yang tidak diusahakan selama lebih dari 2 (dua) tahun.
 4. Kawasan hutan adalah wilayah tertentu yang berupa hutan, yang ditunjuk dan atau ditetapkan oleh pemerintah untuk dipertahankan keberadaannya sebagai hutan tetap. Hal ini untuk menjamin kepastian hukum mengenai status kawasan hutan, letak batas dan luas suatu wilayah tertentu yang sudah ditunjuk menjadi kawasan hutan tetap
 5. Data populasi ternak bersumber dari Dinas Pertanian, Kehutanan dan Kelautan Kota Dumai, sedangkan jumlah pemotongan ternak merupakan hasil Survei Laporan Pemotongan Ternak. Pengumpulan data pemotongan ternak dilakukan secara lengkap setiap triwulan di seluruh Rumah Potong Hewan (RPH) dan Tempat Pemotongan Hewan (TPH) yang ada di Kota Dumai
3. *Land that while not cultivated land is usually cultivated but for a while (more than 1 (one) year but less than or equal to 2 (two) years) are not cultivated, including rice fields are not cultivated for more than 2 (two) years.*
 4. *The forest area is a specific area that is forested, appointed or designated by the government to maintain a military presence as permanent forest. This is to ensure legal certainty regarding the status of forest, lies the boundary and area of a certain area, which has been appointed as a permanent forest areas*
 5. *The livestock population data sourced from the Department of Agriculture, Forestry and Marine City Dumai, while the number of slaughter is the result of cutting Livestock Survey Report. The data collection of slaughter carried out in full each quarter throughout Slaughter House and place Abattoirs in the city of Dumai*

ULASAN**DESCRIPTION****PETERNAKAN****FARMS**

Pada subsektor peternakan, hingga akhir tahun 2018 masih terdapat populasi ternak besar, kecil, dan unggas seperti sapi, kambing, domba, ayam buras, ayam ras, dan itik. Data populasi jenis ternak di atas akan disajikan ke dalam tabel menurut klasifikasi sebagai berikut:

- a. Ternak besar, meliputi sapi dan kerbau (Tabel 5.1.1)
- b. Ternak Kecil, meliputi kambing dan domba (Tabel 5.1.2), dan babi
- c. Ternak unggas, meliputi ayam buras, ayam ras serta itik (Tabel 5.1.3).

In the livestock subsector, by the end of 2018, there are still cattle population include cows, goats, and sheep. While the poultry population is free-range chicken, chicken and duck. Livestock population data types above will be presented in the table according to the following classifications:

- a. Large livestock, including cattle and buffallo (Table 5.1.1)*
- b. Small livestock, including goats and sheep (Table 5.1.2), and pig*
- c. Poultry, including free-range chicken, chicken and ducks (Table 5.1.3).*

PETERNAKAN/*FARM*

Tabel 5.1.1 Banyaknya Ternak Besar menurut Jenisnya di Kecamatan Dumai Selatan, 2014-2018 (Ekor)
Number of Large Livestock by Kind in Dumai Selatan Subdistrict, 2014-2018 (Head)

Tahun/ Year	Sapi/ Cow	Kerbau/ Buffalo	Kuda/ Horse
(1)	(2)	(3)	(4)
2014	270	0	0
2015	183	0	0
2016	211	0	0
2017	373	38	0
2018	347	38	0

Sumber: Dinas Ketahanan Pangan dan Pertanian Kota Dumai

Source: Food Security and Agriculture Service of Dumai Municipality

Tabel 5.1.2 Banyaknya Ternak Kecil menurut Jenisnya di Kecamatan Dumai Selatan, 2014-2018 (Ekor)
Table *Number of Small Livestock by Kind in Dumai Selatan Subdistrict, 2014-2018 (Head)*

Tahun/ Year	Kambing/ Goat	Domba/ Sheep	Babi/ Pig
(1)	(2)	(3)	(4)
2014	373	0	0
2015	672	0	0
2016	286	10	0
2017	475	0	32
2018	475	0	32

Sumber: Dinas Ketahanan Pangan dan Pertanian Kota Dumai

Source: Food Security and Agriculture Service of Dumai Municipality

Tabel 5.1.3 Banyaknya Ternak Unggas menurut Jenisnya di Kecamatan Dumai Selatan, 2014-2018 (Ekor)
Number of Poultry by Village and Kind in Dumai Selatan Subdistrict, 2014-2018 (Head)

Tahun/ Year	Ayam Buras/ Free-range chicken	Ayam Ras Pedaging/ Broiler	Itik/ Duck
(1)	(2)	(3)	(4)
2014	440	0	468
2015	1 073	2 100	154
2016	1 359	2 360	351
2017	1006	585	392
2018	1 778	30 000	374


Sumber: Dinas Ketahanan Pangan dan Pertanian Kota Dumai

Source: Food Security and Agriculture Service of Dumai Municipality

6

PERDAGANGAN / TRADE

<https://dimaikota.bps.go.id>



PENJELASAN TEKNIS

TECHNICAL NOTES

1. Dagang adalah pekerjaan yang berhubungan dengan menjual dan membeli barang untuk memperoleh keuntungan. Sedangkan Perdagangan adalah perihal dagang; urusan dagang; perniagaan. Orang yang melakukan kegiatan berdagang disebut pedagang.
 2. Pedagang besar yaitu pedagang yang berjualan secara besar-besaran (dengan modal besar). Pedagang yang melakukan penyerahan barang dalam jumlah besar akan dikenakan pajak.
 3. Pedagang eceran yaitu pedagang yang menjual dagangannya secara sedikit demi sedikit atau per satuan. Pedagang eceran besar adalah pengusaha di bidang eceran, yang peredaran brutonya, baik barang kena pajak maupun tidak kena pajak yang dalam tahun 1991 berjumlah 1 miliar rupiah ke atas.
 4. Pedagang kaki lima yaitu pedagang yang berjualan di serambi muka (emper) toko atau di lantai tepi jalan. Sedangkan pedagang kecil menggunakan modal kecil dan berdagang secara kecil-kecilan. Sedangkan pedagang perantara adalah pedagang yang menjualkan barang dari pedagang besar kepada pedagang kecil.
1. *Traders are work related to selling and buying items for a profit. While trade is the subject of trade; trade affairs; commerce. People who perform trade activities are called traders.*
 2. *Great traders are traders who sell on a large scale (large capital). Traders who delivers the goods in a large amount be taxed.*
 3. *Retail traders are traders who sell merchandise in a piecemeal or per unit. Large retail traders are entrepreneurs in the field of retail, the gross income, goods taxable or not taxable in 1991 amounted to 1 billion upwards*
 4. *Street vendors are merchants who sell on the front porch (patio) or on the shop floor by the roadside. While small traders using little capital and trading on a small scale. While adalag middlemen traders who sell goods from a wholesaler to small traders.*

ULASAN	DESCRIPTION
<p>Pasar adalah merupakan pusat perdagangan dan tempat terjadinya transaksi barang ataupun jasa antara penjual dan pembeli. Pasar Tradisional adalah pasar yang dibangun dan dikelola oleh Pemerintah, Pemerintah Daerah, Swasta, BUMN/BUMD termasuk kerjasama antara swasta dengan tempat usaha. Di Kecamatan Dumai Selatan tidak ada pasar tradisional, tetapi terdapat swalayan di Kelurahan Bukit Datuk yang masuk dalam kategori pasar modern.</p>	<p><i>The market is the center of commerce and place of transaction of goods or services between sellers and buyers. Traditional market is a market that is built and managed by the Government, Local Government, Private, state/enterprises including cooperation between the private and business premises. In Subdistrict Dumai Selatan no traditional markets, but self-service in the Village of Bukit Datuk that fall into the category of modern market.</i></p>
<p>Keberadaan toko dan kios hampir merata pada setiap kelurahan. Sedangkan banyaknya fasilitas yang sangat menunjang sektor perdagangan berupa pelayanan service kendaraan maupun elektronik dapat dilihat pada Tabel 6.1.2.</p>	<p><i>The existence of shop and stalls almost evenly in every village. While the number of facilities that really support the trade sector in the form of services and electronic service vehicles can be seen in Table 6.1.2.</i></p>

6.1 PERDAGANGAN/TRADE

Tabel 6.1.1 Banyaknya Pasar menurut Kelurahan dan Jenisnya di Kecamatan Dumai Selatan, 2018
Table *Number of Market by Type and Village in Dumai Selatan Subdistrict, 2018*

	Kelurahan/ Village	Pasar		Mini Market/ Small Super Market
		Tradisional/ Traditional Market	Pasar Swalayan/ Super Market	
	(1)	(2)	(3)	(4)
01	Mekar Sari	-	-	4
02	Bukit Timah	-	-	1
03	Bumi Ayu	-	-	1
04	Bukit Datuk	-	1	2
05	Ratu Sima	-	-	14
Jumlah/Total		-	1	22

Sumber: Kantor Camat Dumai Selatan

Source: Dumai Selatan Subdistrict Office

Tabel 6.1.2 Banyaknya Bengkel Mobil, Bengkel Motor, dan Servis Elektronik menurut Kelurahan di Kecamatan Dumai Selatan, 2018
Number of Car Workshop, Motor Workshop, and Electronic Service by Village in Dumai Selatan Subdistrict, 2018

	Kelurahan/ Village	Bengkel Mobil/ Car Workshop	Bengkel Motor/ Motor Workshop	Servis Elektronik/ Electronic Service
	(1)	(2)	(3)	(4)
01	Mekar Sari	5	12	2
02	Bukit Timah	4	9	0
03	Bumi Ayu	1	7	1
04	Bukit Datuk	4	15	0
05	Ratu Sima	22	17	1
	Jumlah/Total	36	53	4


Sumber: Kantor Kelurahan

Source: Village Government Office

7

HOTEL DAN PARIWISATA / HOTEL AND TOURISM

<https://duniaakota.bps.go.id>



PENJELASAN TEKNIS

1. **Usaha penyediaan akomodasi** adalah usaha yang menyediakan pelayanan penginapan yang dapat dilengkapi dengan pelayanan pariwisata lainnya. Usaha penyediaan akomodasi dapat berupa hotel, vila, pondok wisata, bumi perkemahan, persinggahan karavan, dan akomodasi lainnya yang digunakan untuk tujuan pariwisata.
2. **Hotel** adalah penyediaan akomodasi secara harian berupa kamar-kamar di dalam satu bangunan yang dapat dilengkapi dengan jasa pelayanan makan dan minum, kegiatan hiburan dan atau fasilitas lainnya. Hotel terdiri dari hotel berbintang dan hotel non- bintang.
3. **Hotel bintang** adalah usaha penyediaan jasa pelayanan penginapan, makan minum serta jasa lainnya bagi umum dengan menggunakan sebagian atau seluruh bangunan. Usaha ini dikelola secara komersial serta memenuhi ketentuan persyaratan sebagai hotel bintang (termasuk

TECHNICAL NOTES

1. ***The business of providing accommodation** is a business that provides specialty services that can be equipped with other tourism services. It includes hotel, villa, cottage, camping, caravan stop, and other accommodation that are used for tourism purposes.*
2. ***Hotel** is a daily supply of accommodation rooms within a building which can be equipped with eating and drinking services, entertainment activities and/or other facilities. Hotel consists of a classified hotel and a non-classified hotel.*
3. ***A star hotel** is the business of providing an accommodation, eating and drinking as well as other services for the public by using a building or a part of a building. It is managed commercially and meets specified requirements as a star hotel (including diamonds) set forth in the decree of fostering agency.*

berlian) yang ditetapkan dalam surat keputusan instansi yang membinanya. Misalnya hotel bintang lima, hotel bintang empat dan seterusnya.

For example, five star hotel, four star hotel, and so on.

4. Tingkat penghunian kamar hotel adalah persentase banyaknya malam kamar yang dihuni terhadap banyaknya malam kamar yang tersedia.

4. Room occupancy rate is the number of room-nights occupied divided by the number of room-nights available, multiplied by 100 percent.

5. Rata-rata lamanya tamu menginap adalah banyaknya malam tempat tidur yang terpakai (malam tamu) dengan banyaknya tamu yang menginap di hotel atau akomodasi lainnya.

5. Average length of stay is the number of bed-nights used (guest night) divided by the number of guests coming to spend the night at the accommodation.

ULASAN	DESCRIPTION
HOTEL	Hotel
<p>Dalam memberikan pelayanan terhadap wisatawan asing maupun domestik yang datang ke Kota Dumai, diperlukan tersedianya sarana akomodasi (hotel) yang memadai. Jumlah hotel di Kota Dumai pada tahun 2018 tercatat sebanyak 4 hotel berbintang dan 24 hotel melati. Khususnya di Kecamatan Dumai Selatan terdapat 2 unit hotel melati.</p>	<p><i>Providing services to foreign and domestic tourists coming to the Municipality of Dumai, the availability of adequate accommodation facilities was needed. The number of classified hotels in the Municipality of Dumai in 2018 was 4 and also 24 non-classified hotels. Especially in Dumai Selatan Subdistricts have 2 units non-classified hotels.</i></p>
<p>Pada tahun 2018, menunjukkan adanya peningkatan jumlah baik kamar maupun jumlah tempat tidur. Fasilitas kamar dan tempat tidur pada tahun 2018 tercatat sebanyak 63 buah kamar dan 92 tempat tidur.</p>	<p><i>In 2018, showed increasing number of Rooms and beds. Rooms and bed facilities in 2018 occurred 63 rooms and 92 beds.</i></p>
PARIWISATA	Tourism
<p>Di Tabel 8.2.1 dapat dilihat beberapa tempat wisata menarik di Kecamatan Dumai Selatan, diantaranya adalah Taman Mina Patra dan wisata olah raga yaitu Lapangan Golf PTGC yang terdapat dalam kawasan kompleks Pertamina di Kelurahan Bukit Datuk. Dalam kegiatan kepariwisataan diperlukan juga fasilitas penunjang seperti restoran, rumah makan, dan</p>	<p><i>In Table 8.2.1 are some interesting tourism sites in Dumai Selatan Subdistricts, just like Taman Mina Patra and sport tourism just like Lapangan Golf PTGC in Pertamina Region Bukit Datuk Villages.</i></p> <p><i>Tourism activities are also necessary supporting facilities such as restaurants, diners, and food stalls.</i></p>

warung makan. Jumlah restoran, rumah makan, dan warung/kedai makan yang ada di Kecamatan Dumai Selatan tahun 2018 mencapai 76 unit seperti yang disajikan Tabel 7.2.2.

Number of restaurants, diners, and cafes /diner in the Dumai Selatan Subdistrict in 2018 reached 76 units as presented Table 7.2.2.

<https://dumaikota.bps.go.id>

7.1 HOTEL/HOTEL

Tabel 7.1.1 Banyaknya Sarana Akomodasi menurut Kelurahan dan Jenisnya, 2018
Table Number of Accomodation by Type and Village, 2018

	Kelurahan/ Village	Hotel/Losmen /Hotel/Losmen	Kamar/ Room	Tempat Tidur/ Bed
	(1)	(2)	(3)	(4)
01	Mekar Sari	-	-	-
02	Bukit Timah	-	-	-
0	Bumi Ayu	-	-	-
04	Bukit Datuk	1	34	48
05	Ratu Sima	1	29	44
Jumlah/Total		2	63	92

Sumber: Badan Pusat Statistik Kota Dumai

Source: BPS-Statistic of Dumai Municipality

7.2 PARIWISATA / TOURISM

Tabel 7.2.1 Tempat-tempat Pariwisata di Kecamatan Dumai Selatan, 2018
Table Tourism Places in Dumai Selatan Subdistrict, 2018

	Jenis Kind	Lokasi Location	Jarak (Km) Distance (Km)
	(1)	(2)	(3)
1	Perigi Tuk Kurus	Komplek Pertamina Bukit Datuk	± 3
2	Lapangan Golf Chevron	Jl. Soekarno hatta (Komplek Chevron)	± 3
3	Lapangan Golf PTGC	Komplek Pertamina Bukit Datuk	± 3
4	Kolam Renang Bukit Datuk	Komplek Pertamina Bukit Datuk	± 3
5	Kolam Pancing Patra	Jl. Bukit Datuk	± 3
6	Kolam Pancing Idola	Jl. Bukit Timah	± 7
7	Taman Mina Patra	Jl. Bukit datuk (Komplek Pertamina Bukit Datuk)	± 3

Sumber: Dinas Kebudayaan, Pariwisata, Pemuda dan Olahraga Kota Dumai

Source: Culture, Tourism, Youth, and Sports Service of Dumai Municipality

Tabel 7.2.2 Banyaknya Restoran, Rumah Makan, Warung Makan, dan Kedai Makan menurut Kelurahan di Kecamatan Dumai Selatan, 2018
Table *Number of Restaurant and Food Stalls by Village in Dumai Selatan Subdistrict, 2018*

	Kelurahan/ Village	Restoran/ Rumah Makan Restaurant	Warung/ Kedai Makan Food Stalls
	(1)	(2)	(3)
01	Mekar Sari	-	9
02	Bukit Timah	-	16
03	Bumi Ayu	-	12
04	Bukit Datuk	-	16
05	Ratu Sima	2	21
	Jumlah/Total	2	74

Sumber: Kantor Camat Dumai Selatan

Source: Dumai Selatan Subdistrict Office

8

TRANSPORTASI DAN KOMUNIKASI / *TRANSPORTATION AND COMMUNICATION*

<https://dumipota.bps.go.id>

PENJELASAN TEKNIS

1. **Angkutan** adalah kegiatan pemindahan orang dan/barang dari satu tempat (asal) ke tempat lain (tujuan) dengan menggunakan sarana (kendaraan) kendaraan yang harus diperhatikan adalah keseimbangan antara kapasitas moda angkutan dengan jumlah barang maupun orang yang memerlukan angkutan.
2. **Kantor Pos** adalah tempat pemberi pelayanan komunikasi tertulis dan atau surat elektronik, layanan paket, layanan logistik, layanan transaksi keuangan, dan layanan keagenan pos untuk kepentingan umum. Rumah pos berfungsi sama seperti kantor pos dan kantor pos pembantu, bedanya rumah pos biasanya terletak di daerah terpencil.
3. **Telekomunikasi** adalah setiap pemancaran, pengiriman dan atau penerimaan dari setiap informasi dalam bentuk tanda-tanda, isyarat, tulisan, gambar, suara dan bunyi melalui sistem kawat, optik, radio atau sistem elektromagnetik lainnya.

TECHNICAL NOTES

1. *Transport is a displacement activity and goods from one place to another (destination) by means of (vehicle) vehicle that must be considered is the balance between modes of transport capacity with the number of goods and people in need of transportation.*
2. *The Post Office is a service provider and written communication or electronic mail, parcel services, logistic services, financial transaction services, and postal agency services in the public interest. Heading home the same functions as the post office and the post office helpers, except postal homes are usually located in remote areas.*
3. *Telecommunications transmitting and receiving of information in the form of signs, signals, writing, images, sounds and sound by wire, optical, radio or other electromagnetic systems.*

ULASAN

DESCRIPTION

TRANSPORTASI

Transportation

Secara umum kemudahan akses transportasi di Kecamatan Dumai Selatan mengalami kemajuan. Hal ini ditunjukkan oleh sebagian besar permukaan jalan telah diaspal serta banyak tersedia fasilitas layanan angkutan darat, laut, dan udara. Kondisi ini memudahkan lalu lintas antar daerah berjalan lancar.

Generally easy access to transport in the district of Dumai Selatan progress. This is demonstrated by the most of the surface of the road has been asphalted and widely available service facilities land, sea, and air. These conditions facilitate inter-regional traffic runs smoothly.

Sarana penunjang transportasi berupa jembatan juga telah tersedia pada setiap jalur sungai yang melintasi wilayah ini. Data tentang jumlah jembatan baik permanen, semi permanen, dan darurat di Kecamatan Dumai Selatan disajikan pada Tabel 8.1.1.

Means of transport support in the form of the bridge has been provided on each path of the river that crosses the region. Data on the number of bridges either permanent, semi-permanent, and emergency in the district of Dumai Selatan are presented in Table 8.1.1.

Selain sarana transportasi jalan dan jembatan, juga disajikan alat transportasi darat sebagai alat angkutan penumpang maupun barang sebagaimana disajikan pada Tabel 9.1.2.

In addition to means of transport roads and bridges, also served as a means of land transportation passenger and freight as presented in Table 9.1.2.

KOMUNIKASI

Communication

Untuk mendukung percepatan pembangunan suatu daerah, dibutuhkan layanan informasi dan komunikasi yang cepat. Data tentang sarana informasi dan komunikasi seperti kantor pos, wartel, dan warnet disajikan pada Tabel 8.2.1.

To support the accelerated development of an area, the required information and rapid communication. Data on information and communication facilities such as post offices, kiosks and Internet cafes are presented in Table 8.2.1.

8.1 TRANSPORTASI/*TRANSPORTATION*

Tabel 8.1.1 Banyaknya Jembatan menurut Kelurahan dan Jenisnya di Kecamatan Dumai Selatan, 2018
Table *Number of Bridge to Croos by Type and Village in Dumai Selatan District, 2018*

	Kelurahan/ Village	Permanen/ Permanent	Semi Permanen/ Semi Permanent	Darurat/ Emergency
	(1)	(2)	(3)	(4)
01	Mekar Sari	0	0	0
02	Bukit Timah	0	0	0
03	Bumi Ayu	2	0	0
04	Bukit Datuk	2	1	0
05	Ratu Sima	0	0	0
Jumlah/Total		4	1	0

Sumber: Kantor Kecamatan Dumai Selatan

Source: Dumai Selatan Subdistrict Office

Tabel 8.1.2 Banyaknya Sarana Penunjang Angkutan menurut Kelurahan di Kecamatan Dumai Selatan, 2018
Number of Transport Instrument by Village in Dumai Selatan District, 2018

	Kelurahan/ Village	Pangkalan Ojek/ Basis Motor Cycle	Agen Bus dan Mini Bus/ Bus Agent	Penyewaan Mobil/ Car Rental
	(1)	(2)	(3)	(4)
01	Mekar Sari	0	0	0
02	Bukit Timah	1	0	0
03	Bumi Ayu	1	0	1
04	Bukit Datuk	0	0	0
05	Ratu Sima	0	0	2
	Jumlah/Total	2	0	3

Sumber: Kantor Kecamatan Dumai Selatan

Source: Dumai Selatan SubDistrict Office

8.2 KOMUNIKASI/*COMMUNICATION*

Tabel 8.2.1 Banyaknya Kantor Pos, Wartel, dan Warnet menurut Kelurahan di Kecamatan Dumai Selatan, 2018
Number of Post Office, Telecommunication Shop, and Internet Shop by Village in Dumai Selatan District, 2018

Kelurahan/ Village	Kantor Pos/ Post Office	Warnet/ Internet Shop
(1)	(2)	(3)
01 Mekar Sari	0	1
02 Bukit Timah	0	3
03 Bumi Ayu	0	4
04 Bukit Datuk	0	4
05 Ratu Sima	1	5
Jumlah/Total	1	17


Sumber: Kantor Kelurahan

Source: Village Government Office in Kota Dumai Subdistrict

9

KEUANGAN / *FINANCE*

<https://dumaikota.bps.go.id>



PENJELASAN TEKNIS

TECHNICAL NOTES

- 1. Realisasi Penerimaan dan Pengeluaran Pemerintah Daerah** adalah realisasi/perhitungan APBD Kota pada tiap tahun anggaran.
 - 2. Pendapatan Asli Daerah (PAD)** adalah pendapatan yang diperoleh daerah yang dipungut berdasarkan peraturan daerah sesuai dengan peraturan perundang-undangan, guna keperluan daerah yang bersangkutan dalam membiayai kegiatannya.
 - 3. Dana Perimbangan** adalah dana yang bersumber dari pendapatan APBN yang dialokasikan kepada Daerah untuk mendanai kebutuhan daerah dalam rangka pelaksanaan desentralisasi.
 - 4. Lain-lain Pendapatan yang Sah** adalah pendapatan lainnya dari pemerintah pusat dan atau dari instansi pusat, serta dari daerah lainnya.
- 1. Revenues and Expenditures of Local Government is the realization / City budget calculations in each budget year.*
 - 2. Local Revenue (PAD) is a local earned income levied by local regulations in accordance with the legislation for purposes of the relevant regions in financing activities.*
 - 3. Balance Fund, a fund sourced from APBN allocated to regions to fund the needs of the region in the implementation of decentralization.*
 - 4. Other Income Other income of Sah is the central government or of the central institutions, as well as from other areas.*

ULASAN

DESCRIPTION

KEUANGAN DAERAH

Local Finance

Fasilitas perbankan di Kecamatan Dumai Selatan didominasi oleh bank milik pemerintah. Bank milik pemerintah yang terdapat di Kecamatan Dumai Selatan yaitu Bank Rakyat Indonesia (BRI) dan Bank Syariah Mandiri.

Banking facilities in the Subdistrict of Dumai Selatan is dominated by state-owned banks. The central government-owned banks located in the Subdistrict of Dumai Selatan: Bank Rakyat Indonesia (BRI) dan Bank Syariah Mandiri.

9.1 KEUANGAN/*FINANCE*

Tabel 9.1.1 Banyaknya Bank menurut Status dan Kelurahan di Kecamatan Dumai Selatan, 2018
Table *Number of Bank by Status and Village in Dumai Selatan Subdistrict, 2018*

	Kelurahan/ Village	Bank Pemerintah/ Government Bank	Bank Swasta/ Private Bank	Jumlah/ Total
	(1)	(2)	(3)	(5)
01	Mekar Sari	1	-	1
02	Bukit Timah	-	-	-
03	Bumi Ayu	-	-	-
04	Bukit Datuk	1	-	1
05	Ratu Sima	1	-	1
Jumlah/Total		3	-	3

Sumber: Kantor Kecamatan Dumai Selatan
Source: Dumai Selatan Subdistrict Office

10

PERBANDINGAN ANTAR KECAMATAN / *COMPARISON BETWEEN SUBDISTRICTS*

<https://dunipata.bps.go.id>



PENJELASAN TEKNIS

TECHNICAL NOTES

- 1. Penduduk Indonesia** adalah semua orang yang berdomisili di wilayah teritorial Indonesia selama 6 bulan atau lebih dan atau mereka yang berdomisili kurang dari 6 bulan tetapi bertujuan menetap.
 - 2. Kepadatan penduduk** adalah rasio banyaknya penduduk per kilometer persegi
 - 3. Rasio jenis kelamin** adalah perbandingan antara penduduk laki-laki dan penduduk perempuan pada suatu wilayah dan waktu tertentu. Biasanya dinyatakan dengan banyaknya penduduk laki-laki untuk 100 penduduk perempuan
 - 4. Rumah tangga** adalah seseorang atau sekelompok orang yang mendiami sebagian atau seluruh bangunan fisik/sensus dan biasanya tinggal bersama serta pengelolaan makan dari satu dapur. Yang dimaksud makan dari satu dapur adalah jika pengurusan kebutuhan sehari-harinya dikelola bersama-sama menjadi satu
- 1. The population of Indonesia is all the people domiciled in the territory of Indonesia for 6 months or longer, and those who live less than six months but aims to settle.*
 - 2. Population density is the ratio of the number of residents in square kilometers*
 - 3. The sex ratio is the ratio between the male population and female population in a region and a specific time. Usually expressed as the number of males to 100 female population*
 - 4. Households is a person or group of people living in part or whole physical building / census and usually live together and eat from one kitchen management. Referred to eat from the kitchen is if the management of daily needs are managed together into one*

ULASAN	DESCRIPTION
<p>Sebagai gambaran umum, perbandingan antar kecamatan dapat memperlihatkan perbedaan Kecamatan Dumai Selatan dengan kecamatan lain di Kota Dumai. Apabila dilihat menurut kecamatan, bahwa luas wilayah kecamatan Dumai Selatan tahun 2018 sebesar 73,50 km persegi. Luas wilayah Kecamatan Dumai Selatan tersebut berada pada urutan keempat wilayah paling luas di Kota Dumai.</p>	<p><i>As a general overview, a comparison between subdistricts can show the difference Subdistrict of Dumai Selatan with other subdistricts in the city of Dumai. When viewed by subdistricts, that area subdistricts Dumai Selatan 2018 amounted to 73,50 square km. The area of the subdistrict of Dumai were ranked fourth large area in the city of Dumai.</i></p>
<p>Data yang disajikan pada table 10.1 memperlihatkan perbandingan luas wilayah dan data kependudukan di Kota Dumai. Pada tahun 2018 jumlah penduduk terbesar kedua di Kecamatan Dumai Selatan mencapai 53.629 jiwa.</p>	<p><i>The data presented in Table 10.1 shows a comparison of area and population data in Dumai. In 2018, the second largest population in the district of Dumai Selatan reached 53,629 inhabitants.</i></p>
<p>Pada tahun 2018, Kecamatan Dumai Selatan terdiri dari 5 kelurahan dengan penduduk 54.592 jiwa dan 10.696 kepala keluarga serta luas wilayah 73,50 km², memiliki kepadatan penduduk 743 jiwa/km², dengan rata-rata penduduk per kepala keluarga sebesar 5 jiwa.</p>	<p><i>In 2018, Dumai Selatan subdistrict consists of five villages with a population of 54.592 inhabitants, 10,696 households and an area of 73,50 km², has a population density of 743 people / km², with an average population per household amounted to 5 souls.</i></p>
<p>Pada tabel 101.3 disajikan perbandingan jumlah fasilitas berdasarkan jenjang pendidikan yang terdapat dimasing-masing kecamatan. Jumlah sekolah dan perguruan tinggi baik negeri</p>	<p><i>In table 101.3 is presented a comparison of the facility based on the level of education contained in the respective districts. The number of schools and universities, both public and</i></p>

maupun swasta di Kota Dumai masih didominasi oleh Kecamatan Dumai Timur.

Selanjutnya pada tabel 101.4 disajikan perbandingan jumlah fasilitas kesehatan di tiap kecamatan di Kota Dumai. Jumlah rumah sakit umum di Kecamatan Dumai Selatan sebanyak 1 unit. Dalam tabel terlihat hanya ada 2 kecamatan yang tersedia fasilitas kesehatannya berupa rumah sakit yaitu Kecamatan Dumai Selatan dan Kecamatan Dumai Timur.

private in the city of Dumai is still dominated by the Subdistrict of Dumai Timur.

Furthermore, in table 101.4 is presented a comparison of health facilities in every district in the city of Dumai. The number of public hospitals in the subdistrict of Dumai Selatan 1 units. In table shows there are only 2 districts that have provided health facilities such as hospitals, Dumai Selatan Subdistricts and Dumai Timur Subdistricts.

Tabel 10.1.1 Perbandingan Luas Wilayah, Jumlah Kelurahan, Jumlah Penduduk, dan Kepadatan Penduduk menurut Kecamatan di Kota Dumai, 2018
Comparison Area, Number of Village, Number of Population and Population Density by Subdistrict in Dumai Municipality, 2018

Kecamatan/ Subdistrict	Luas Wilayah/ Area (km ²)	Jumlah Kelurahan/ Number of Village	Jumlah Penduduk/ Number of Population	Kepadatan Penduduk per km ² / Population Density per km ²
(1)	(2)	(3)	(4)	(5)
Bukit Kapur	200	5	46 522	233
Medang Kampai	373	4	12 140	33
Sungai Sembilan	975,38	5	33 231	34
Dumai Barat	44,98	4	43 247	961
Dumai Selatan	73,50	5	54 592	743
Dumai Timur	47,52	5	65 299	1 374
Dumai Kota	13,00	5	48 261	3 712

Sumber: Badan Pusat Statistik Kota Dumai

Source: BPS-Statistic of Dumai City

COMPARISON BETWEEN SUBDISTRICTS

Tabel 10.1.2 Perbandingan Penduduk menurut Jenis Kelamin dan Sex Ratio berdasarkan di Kota Dumai, 2018
The Comparison of Population by Sex and Sex Ratio Based on Subdistrict in Dumai Municipality, 2018

Kecamatan/ Subdistrict	Laki-laki/ Man	Perempuan/ Female	Rasio Jenis Kelamin/ Sex Ratio
(1)	(2)	(3)	(4)
Bukit Kapur	24 171	22 351	108.14
Medang Kampai	6 389	5 751	111.09
Sungai Sembilan	17 305	15 926	108.66
Dumai Barat	21 996	21 251	103.51
Dumai Selatan	27 929	26 663	104.75
Dumai Timur	33 467	31 832	105.14
Dumai Kota	24 381	23 880	102.10

Sumber: Badan Pusat Statistik Kota Dumai
 Source: BPS-Statistic of Dumai City

Tabel 10.1.3 Perbandingan Jumlah Fasilitas Pendidikan menurut Kecamatan dan Jenjang Pendidikan Antar Kecamatan di Kota Dumai, 2018
The Comparison of Educational Facilities and levels of education between Subdistrict in Dumai Municipality, 2018

Kecamatan/ Subdistrict	TK/RA Kinder garten	SD/MI Elementary School	SMP/MTs Secondary School	SMA/MA/SMK Senior/Vocational High School	Akademi/PTN/PTS Academy/University
(1)	(2)	(3)	(4)	(5)	(6)
Bukit Kapur	12	16	6	3	1
Medang Kampai	4	8	2	2	0
Sungai Sembilan	7	18	4	2	0
Dumai Barat	9	10	3	3	1
Dumai Selatan	15	14	2	10	1
Dumai Timur	25	26	3	6	4
Dumai Kota	8	9	1	4	1

Sumber: Badan Pusat Statistik Kota Dumai

Source: BPS-Statistic of Dumai City

COMPARISON BETWEEN SUBDISTRICTS

Tabel 10.1.4 Perbandingan Jumlah Fasilitas Kesehatan Jenisnya Antar Kecamatan di Kota Dumai, 2018
The Comparison of Health Facilities by Type between Subdistrict in Dumai Municipality, 2018

Kecamatan/ Subdistrict	Rumah Sakit Umum/ General Hospital	Puskesmas/ Public Health Center	Puskesmas Pembantu/ Public Health Sub Center	Poskesdes/ Polindes/ Health Village Post	Posyandu/ Family Planning Post
(1)	(2)	(3)	(4)	(5)	(6)
Bukit Kapur	0	2	5	4	29
Medang Kampai	0	1	4	4	13
Sungai Sembilan	0	1	5	10	29
Dumai Barat	0	2	4	3	23
Dumai Selatan	1	2	5	4	29
Dumai Timur	2	1	5	1	39
Dumai Selatan	0	1	5	1	34

Sumber: Badan Pusat Statistik Kota Dumai
 Source: BPS-Statistic of Dumai City



Sensus
Penduduk
2020



DATA

MENCERDASKAN BANGSA

Enlighten the Nation

<https://idb.kota.dumai.bps.go.id>



BADAN PUSAT STATISTIK KOTA DUMAI
BPS - Statistics of Dumai Municipality
Jl. Tuanku Tambusai - Dumai
Telp. (0765) 4300005
Homepage: www.dumaikota.bps.go.id
Email: bps1473@bps.go.id

ISBN 978-602-6620-23-1

