


Katalog BPS 1102001.2101

# KECAMATAN KUNDUR BARAT DALAM ANGKA

2012



Badan Pusat Statistik  
Kabupaten Karimun



Katalog BPS : 1403.21.01.022

# KECAMATAN KUNDUR BARAT DALAM ANGKA *Tahun 2012*



**BADAN PUSAT STATISTIK  
KABUPATEN KARIMUN**  
Komplek Perkantoran Pemda Karimun  
Jl. Jenderal Sudirman Poros Tanjung Balai Karimun

<http://karimunkab.bps.go.id>

## KECAMATAN KUNDUR BARAT DALAM ANGKA 2012

<b>Nomor Publikasi</b>	: 21010. 1103
<b>Nomor Katalog BPS</b>	: 1403. 21 01. 022
<b>Ukuran Buku</b>	: 16 x 21 cm
<b>Jumlah Halaman</b>	: ix + 66 Halaman
<b>Naskah</b>	: Koordinator Statistik Kecamatan Kundur Barat
<b>Penyunting</b>	: Badan Pusat Statistik Kabupaten Karimun
<b>Diterbitkan oleh</b>	: Badan Pusat Statistik Kabupaten Karimun

Boleh dikutip dengan menyebutkan sumbernya



---

## KATA PENGANTAR

Dengan semakin berkembangnya pembangunan di segala bidang, secara otomatis semakin terasa perlunya informasi baik teknologi maupun data statistik. Sejalan dengan itu, pembangunan membutuhkan tersedianya data statistik yang akurat, tepat waktu, teratur dan berkesinambungan. Fungsi utama dari data tersebut antara lain sebagai perencanaan yang mantap dan tepat, kontrol dan pengendalian yang cermat, serta evaluasi yang kritis terhadap hasil pembangunan yang telah dicapai.

Tujuan publikasi ini adalah untuk memberikan informasi secara terinci tentang statistik sektoral yang banyak diperlukan oleh perencana dan pengambil keputusan dalam merumuskan kebijakan pada bidang masing-masing.

Dengan terbitnya “Kecamatan Kundur Barat Dalam Angka 2011”, kami ucapkan terima kasih atas bantuan yang diberikan oleh berbagai pihak, semoga kerja sama ini dapat ditingkatkan terus pada tahun-tahun mendatang.

Akhirnya, demi kesempurnaan publikasi yang akan datang, kami mengharapkan saran-saran yang bersifat konstruktif dari para pembaca. Atas bantuan dan terbitnya publikasi ini kami ucapkan terima kasih.

Tanjung Balai Karimun, November 2012  
Kepala BPS Kabupaten Karimun



**Sumarmono, S.Si**  
NIP.19690813 199112 1 001

# DAFTAR ISI

	Halaman
Kata Pengantar .....	iii
Daftar Isi .....	iv
Daftar Tabel .....	v
Daftar Gambar .....	ix
Sejarah Singkat .....	1
I GEOGRAFIS .....	2
1.1 Letak .....	2
1.2 Batas .....	2
1.3 Geologi .....	2
II PEMERINTAHAN .....	6
III PENDUDUK.....	13
3.1 Penduduk dan Rumah Tangga .....	13
3.2 Penyebaran Penduduk .....	14
3.3 Penduduk Miskin.....	15
IV SOSIAL .....	31
4.1 Pendidikan .....	31
4.2 Kesehatan dan Keluarga Berencana .....	32
4.3 Agama .....	32
V PERTANIAN.....	55
5.1 Pertanian Tanaman Pangan .....	55
5.2 Perkebunan .....	55
5.3 Peternakan .....	55
VI PEREKONOMIAN.....	63

## DAFTAR TABEL

Halaman

---

<b>I</b>	<b>GEOGRAFIS</b>	
1.1	Titik Koordinat Desa/Kelurahan di Kecamatan Kundur Barat.....	3
1.2	Jarak antara Ibukota Kecamatan dengan Ibukota Desa/Kelurahan di Kecamatan Kundur Barat Tahun 2010 .....	4
1.3	Batas Daerah Desa/Kelurahan di Kecamatan Kundur Barat .....	5
<b>II</b>	<b>PEMERINTAHAN</b>	
2.1	Nama-Nama Kepala Pemerintahan di Kecamatan Kundur Barat Tahun 2010.....	8
2.2	Nama - Nama Desa/Kelurahan menurut Statusnya di Kecamatan Kundur Barat Tahun 2010 .....	9
2.3	Nama-Nama Desa/Kelurahan dan Ibukotanya,Luas Wilayah Daratan, RT, dan RW di Kecamatan Kundur Barat Tahun 2010 .....	10
2.4	Banyaknya Penduduk Rumah Tangga, RW dan RT di Kecamatan Kundur Barat Tahun 2010 .....	11
2.5	Jumlah Pemilih yang Terdaftar Menurut Jenis Kelamin Dirinci Per Desa/Kelurahan di Kecamatan Kundur Barat pada Pemilu Tahun 2009 .....	12
<b>III</b>	<b>PENDUDUK</b>	
3.1	Banyaknya Rumah Tangga, Penduduk dan Rata - Rata Penduduk Per Rumah Tangga di Kecamatan Kundur Barat Tahun 2010 .....	16
3.2	Luas Wilayah, Jumlah Penduduk dan Kepadatan Penduduk Per Desa/Kelurahan di Kecamatan Kundur Barat 2010 .....	17
3.3	Jumlah Rumah Tangga dan Penduduk Dirinci Menurut Desa/Kelurahan dan Jenis Kelamin di Kecamatan Kundur Barat Tahun 2010.....	18
3.4	Persentase Penduduk Menurut Jenis Kelamin Dirinci Per Desa/Kelurahan di Kecamatan Kundur Barat Tahun 2010 .....	19

3.5	Banyaknya Penduduk Menurut Jenis Kelamin dan Desa/Kelurahan Serta Sex Ratio di Kecamatan Kundur Barat Tahun 2010 .....	20
3.6	Banyaknya Kelahiran dan Kematian Menurut Desa/Kelurahan di Kecamatan Kundur Barat Tahun 2010 .....	21
3.7	Banyaknya Kelahiran dan Kematian Setiap Bulannya Dirinci Berdasarkan Jenis Kelamin di Kecamatan Kundur Barat Tahun 2010 .....	22
3.8	Penduduk Menurut Kelompok Umur di Kecamatan Kundur Barat Tahun 2010 .....	23
3.9	Penduduk Menurut Kelompok Umur di Kecamatan Kundur Barat Tahun 2010 .....	24
3.10	Banyaknya Penduduk Menurut Desa/ Kelurahan dan Kewarganegaraan di Kecamatan Kundur Barat Tahun 2010 .....	25
3.11	Banyaknya Penduduk Datang dan Pindah Menurut Desa/ Kelurahan di Kecamatan Kundur Barat Tahun 2010 .....	26
3.12	Banyaknya Penduduk Datang dan Pindah Setiap Bulannya di Kecamatan Kundur Barat Tahun 2010 .....	27
3.13	Banyaknya Penduduk Menurut Suku di Kecamatan Kundur Barat Tahun 2010.....	28
3.14	Jumlah dan Persentase Rumah Tangga Sasaran Hasil Pendataan Program Perlindungan Sosial Tahun 2008 Menurut Desa/Kelurahan di Kecamatan Kundur Barat.....	29
3.15	Perbandingan Jumlah Rumah Tangga Sasaran Hasil Pendataan Sosial Ekonomi Tahun 2005 dan Pendataan Program Perlindungan Sosial Tahun 2008 Menurut Desa/Kelurahan di Kecamatan Kundur Barat.....	30
<b>IV</b>	<b>SOSIAL</b>	
4.1	Banyaknya Sekolah Menurut Jenjang Pendidikan, Status, dan Desa/Kelurahan Tahun 2010 .....	34
4.2	Banyaknya Sekolah Negeri dan Swasta di Kecamatan Kundur Barat Tahun 2010.....	35
4.3	Banyaknya Guru Sekolah Menurut Jenis Kelamin di Kecamatan Kundur Barat Tahun 2010 .....	36
4.4	Banyaknya Murid Sekolah Menurut Jenis Kelamin di Kecamatan Kundur Barat Tahun 2010 .....	37

4.5	Banyaknya Sekolah di Luar Lingkungan Dinas Pendidikan Kabupaten Karimun Menurut Jenis dan Status Sekolah di Kecamatan Kundur Barat Tahun 2010 .....	38
4.6	Banyaknya Murid Sekolah di Luar Lingkungan Dinas Pendidikan Kabupaten Karimun Menurut Jenis dan Statusnya di Kecamatan Kundur Barat Tahun 2010 .....	39
4.7	Banyaknya Guru Sekolah di Luar Lingkungan Dinas Pendidikan Kabupaten Karimun Menurut Jenis dan Statusnya di Kecamatan Kundur Barat Tahun 2010 .....	40
4.8	Banyaknya Tempat Kursus Menurut Jenisnya di Kecamatan Kundur Barat Tahun 2010 .....	41
4.9	Banyaknya Sarana Kesehatan Dirinci Menurut Jenisnya di Kecamatan Kundur Barat Tahun 2010 .....	42
4.10	Banyaknya Sarana Kesehatan Dirinci Menurut Jenis dan Desa/Kelurahan di Kecamatan Kundur Barat Tahun 2010 .....	43
4.11	Banyaknya Apotek, Pos Obat Desa dan Toko Obat/ Jamu di Kecamatan Kundur Barat Tahun 2010 .....	44
4.12	Banyaknya Apotek, Pos Obat Desa dan Toko Obat/ Jamu Menurut Desa/ Kelurahan di Kecamatan Kundur Barat Tahun 2010 .....	45
4.13	Banyaknya Tenaga Dokter, Perawat, dan Bidan di Kecamatan Kundur Barat Tahun 2010 .....	46
4.14	Jumlah Penderita Penyakit Setahun Terakhir Menurut Desa/Kelurahan di Kecamatan Kundur Barat .....	47
4.15	Banyaknya Pasangan Usia Subur dan Akseptor KB Aktif Dirinci Menurut Alat Kontrasepsi dan Desa/Kelurahan di Kecamatan Kundur Barat Tahun 2010 .....	48
4.16	Banyaknya Tempat Ibadah Menurut Agama dan Desa/Kelurahan di Kecamatan Kundur Barat Tahun 2010 .....	50
4.17	Penduduk Menurut Agama dan Desa/ Kelurahan di Kecamatan Kundur Barat Tahun 2010 .....	51
4.18	Persentase Penduduk Menurut Agama dan Desa/ Kelurahan di Kecamatan Kundur Barat Tahun 2010 .....	52
4.19	Banyaknya Nikah, Thalak, Cerai, dan Rujuk di Kecamatan Kundur Barat Dirinci Menurut Desa/ Kelurahan Tahun 2010.....	53
4.20	Banyaknya Nikah, Thalak, Cerai, dan Rujuk Setiap Bulannya di Kecamatan Kundur Barat Tahun 2010 .....	54



## **V PERTANIAN**

5.1	Luas Tanam, Luas Panen dan Produksi Bahan Makanan menurut Jenisnya di Kecamatan Kundur Barat Tahun 2010.....	56
5.2	Luas Panen dan Produksi Sayur-sayuran menurut Jenisnya di Kecamatan Kundur Barat Tahun 2010.....	57
5.3	Produksi Buah-buahan menurut Jenis Tanaman di Kecamatan Kundur Barat Tahun 2010 ( Ton ).....	58
5.4	Luas Areal Perkebunan Rakyat menurut Jenis Tanaman di Kecamatan Kundur Barat Tahun 2010 ( Ha ).....	59
5.5	Produksi Perkebunan Rakyat menurut Jenis Tanaman di Kecamatan Kundur Barat Tahun 2010 ( Ton ).....	60
5.6	Populasi Ternak Besar di Kecamatan Kundur Barat Tahun 2010 ( Ekor ).....	61
5.7	Populasi Ternak Unggas di Kecamatan Kundur Barat Tahun 2010 ( Ekor ).....	62

## **VI PEREKONOMIAN**

6.1	Jumlah Sarana Perekonomian Menurut Jenisnya di Kecamatan Kundur Barat Tahun 2010 .....	64
6.2	Jumlah Sarana Perekonomian Menurut Jenis dan Desa/ Kelurahan di Kecamatan Kundur Barat Tahun 2010 .....	65
6.3	Banyaknya Jasa Perorangan dan Rumah Tangga Menurut Jenisnya di Kecamatan Kundur Barat Tahun 2010 .....	66

## DAFTAR GAMBAR

	Halaman
Gambar 1. Banyaknya RT dan RW di Pemerintah Kecamatan Kundur Barat Tahun 2010 .....	6
Gambar 2. Jumlah Penduduk di Kecamatan Kundur Barat Tahun 2010...	14
Gambar 3. Banyaknya Sekolah Negeri dan Swasta di Lingkungan Dinas Pendidikan Kabupaten Karimun di Kecamatan Kundur Barat 2010 .....	31

<http://karimunkab.bps.go.id>

## SEJARAH SINGKAT

Kecamatan Kundur Barat merupakan salah satu kecamatan dari 9 (sembilan) kecamatan yang terbentuk di Kabupaten Karimun. Secara administratif Kecamatan Kundur Barat sebelumnya merupakan bagian wilayah Kecamatan Kundur yang terdiri dari Desa/Kelurahan Tanjung Batu Barat, Tanjung Batu Kota, Alai, Sei Sebesi, Sei Ungar, Sei Ungar Utara, Lebu, Penarah, Sebele, Urung, Sawang, Sawang laut, Kundur, dan Teluk Radang.

Sesuai dengan Undang-Undang Nomor 53 Tahun 1999 tanggal 4 oktober 1999, Kabupaten Karimun yang dahulunya hanya terdiri dari 3 (tiga) kecamatan, yaitu Kecamatan Moro, Kecamatan Kundur, dan Kecamatan Karimun kemudian dimekarkan menjadi 9 (sembilan) kecamatan, dimana salah satu diantaranya adalah Kecamatan Kundur Barat.

Wilayah Kecamatan Kundur Barat membawahi 4 (empat) Desa dan 1 (satu) Kelurahan, yaitu :

1. Kelurahan Sawang
2. Desa Sawang Laut
3. Desa Kundur
4. Desa Sawang Selatan
5. Desa Gemuruh

# BAB I GEOGRAFIS

## 1..1 Letak

Berdasarkan data dari Bagian Pemerintahan Kabupaten Karimun, wilayah daratan (pulau-pulau) dari Kecamatan Kundur Barat terletak diantara  $0^{\circ}42'18''$  sampai dengan  $0^{\circ}53'34''$  Lintang Utara dan  $103^{\circ}17'4''$  sampai dengan  $103^{\circ}23'48''$  Bujur Timur.

## 1..2 Batas-batas

Batas-batas Kecamatan Kundur Barat :

1. Utara : Kecamatan Karimun
2. Selatan : Kecamatan Kundur
3. Barat : Kecamatan Kuala Kampar, Kab. Pelalawan
4. Timur : Kecamatan Kundur Utara

## 1..3 Geologi

Wilayah Kecamatan Kundur Barat terdiri dari pulau-pulau besar dan kecil. Jumlah keseluruhan pulau di Kecamatan Kundur Barat ada 11 (sebelas) pulau, dimana hanya 3 (tiga) pulau yang berpenghuni sedangkan 8 (delapan) pulau lainnya tidak berpenghuni. Nama-nama pulau di Kecamatan Kundur Barat yaitu :

No	Nama Pulau	No	Nama Pulau
1.	Timun Laut	7.	Tuan
2.	Timun Darat	8.	Pandai Barat
3.	Lalang	9.	Pandai Timur
4.	Kundur Laut	10.	Ara
5.	Anakkundurlaut	11.	Menokot
6.	Penyemut		

Sumber : Bagian Pemerintahan Setda Karimun

Tabel 1.1 Titik Koordinat Desa/Kelurahan di Kecamatan Kundur Barat

Desa/Kelurahan	Koordinat	
	Latitude	Longitude
(1)	(2)	(3)
1. Sawang	00.73550 N	103.36649 E
2. Sawang Selatan	00.73225 N	103.39908 E
3. Sawang Laut	00.83600 N	103.37717 E
4. Kundur	00.84253 N	103.41199 E
5. Gemuruh	00.87896 N	103.37606 E

Sumber: BPS Kabupaten Karimun

Tabel 1.2 Jarak antara Ibukota Kecamatan dengan Ibukota Desa /Kelurahan di Kecamatan Kunder Barat Tahun 2011

Ibukota Kecamatan / Desa/Kelurahan	Jarak Lurus (Km)
(1)	(2)
Kec. Kunder Barat ke Desa/Kelurahan :	
☞ Sawang	0,1
☞ Sawang Laut	5
☞ Kunder	15
☞ Sawang Selatan	4
☞ Gemuruh	22

Sumber : Data Kantor Camat Kunder Barat

Tabel 1.3 Batas Daerah menurut Desa/Kelurahan di Kecamatan Kundur Barat

Desa/Kelurahan	Batas Daerah
(1)	(2)
1. Sawang	Utara : Kab. Pelalawan
	Selatan : Desa Sawang Selatan
	Timur : Kec. Kundur Utara
	Barat : Kec. Rangsang
2. Sawang Laut	Utara : Desa Kundur
	Selatan : Kel. Sawang
	Timur : Tg. Berlian
	Barat : Kec. Rangsang
3. Kundur	Utara : Desa Gemuruh
	Selatan : Desa Sawang Laut
	Timur : Kec. Kundur Utara
	Barat : Kec. Rangsang
4. Sawang Selatan	Utara : Kel. Tg. Batu Barat
	Selatan : Kec. Kundur Utara
	Timur : Kec. Karimun
	Barat : Kab. Pelalawan
5. Gemuruh	Utara : Desa Kundur
	Selatan : Kec. Kundur Utara
	Timur : Kec. Karimun
	Barat : Kec. Rangsang

Sumber : Peta Administratif Kecamatan Kundur Barat

## BAB II PEMERINTAHAN

Terbentuknya kecamatan Kunder barat merupakan suatu upaya untuk mendekatkan pelayanan terhadap masyarakat. Kehadirannya sebagai institusi eksekutif yang akan menjalankan roda pemerintahan dan pembangunan kemasyarakatan diharapkan dapat menjawab setiap permasalahan maupun tantangan yang muncul sesuai dengan perkembangan sosial ekonomi, sosial budaya, politik dan lainnya dalam masyarakat.

**Gambar 1.**  
**Banyaknya RT dan RW di Kecamatan Kunder Barat Tahun 2011**



Wilayah kecamatan Kunder Barat meliputi desa/kelurahan sebagai berikut:

1. Kelurahan Sawang
2. Desa Sawang Laut
3. Desa Kunder
4. Desa Sawang Selatan
5. Desa Gemuruh



Kecamatan Kundur Barat terletak pada wilayah seluas 133 Km<sup>2</sup> dengan Kelurahan Sawang sebagai desa yang memiliki wilayah terluas. Pada Pemilihan Umum tahun 2009, jumlah pemilih yang terdaftar adalah sebesar 72,72 % dari total penduduk Kecamatan Kundur Barat tahun 2009.

Pada tingkat pemerintahan yang lebih kecil, Kecamatan Kundur Barat terdiri dari 107 RT, 44 RW dan 4.896 rumah tangga. Berarti dalam 1 RW rata-rata terbagi menjadi 2 RT dan di setiap RT rata-rata terdapat 46 rumah tangga.

Secara lebih lengkap, data pemerintahan Kecamatan Kundur Barat dapat dilihat pada tabel 2.1 sampai dengan tabel 2.5.

<http://karimunkab.bps.go.id>

Tabel 2.1 Nama Kepala Pemerintahan di Kecamatan Kundur Barat Tahun 2010

Kecamatan/Desa/Kelurahan	Nama Kepala Pemerintahan
(1)	(2)
Kec. Kundur Barat Sawang Sawang Laut Kundur Sawang Selatan Gemuruh	BAGINDA ACHMADSYAH, S.Sos SAHRIAL JEFRIZAL, S.Sos MARHALIM SUYATNO HASAN BASRI

Sumber : Data Kantor Camat Kundur Barat

Tabel 2.2 Nama - Nama Desa/Kelurahan menurut Statusnya di Kecamatan Kundur Barat Tahun 2011

Desa/Kelurahan	Status Pemerintahan
(1)	(2)
1. Sawang	Kelurahan
2. Sawang Laut	Desa
3. Kundur	Desa
4. Sawang Selatan	Desa
5. Gemuruh	Desa

Sumber : Data Kantor Camat Kundur Barat

Tabel 2.3 Nama-Nama Desa/Kelurahan dan Ibukotanya, dan Luas Wilayah Daratan Kecamatan Kundur Barat Tahun 2011

Desa/Kelurahan	Ibukota	Luas Wilayah (Km <sup>2</sup> )
(1)	(2)	(3)
1. Sawang	Sawang	34
2. Sawang Laut	Sawang Laut	20
3. Kundur	Kundur	28
4. Sawang Selatan	Sawang Selatan	27
5. Gemuruh	Gemuruh	24
Jumlah		133

Sumber : Data Kantor Camat Kundur Barat

Tabel 2.4 Banyaknya Penduduk Rumah Tangga di Kecamatan Kundur Barat Tahun 2010

Desa/Kelurahan	Penduduk	Rumah Tangga	RT	RW
(1)	(2)	(3)	(4)	(5)
1. Sawang	5.282	1.343	28	11
2. Sawang Laut	2.2764	726	19	8
3. Kundur	2.926	791	18	8
4. Sawang Selatan	3.468	1.088	22	9
5. Gemuruh	3.172	948	20	8
Jumlah	17.612	4.896	107	44

Sumber : Data Kantor Camat Kundur Barat

Tabel 2.5 Jumlah Pemilih yang Terdaftar Dirinci Menurut Jenis Kelamin di Kecamatan Kundur Barat pada Pemilu Tahun 2009

Desa/Kelurahan	Jumlah Pemilih yang Terdaftar		
	Laki - Laki	Perempuan	Jumlah
(1)	(2)	(3)	(4)
1. Sawang	1495	1358	2853
2. Sawang Laut	988	913	1901
3. Kundur	1119	973	2092
4. Sawang Selatan	1192	1090	2282
5. Gemuruh	1270	1191	2461
Jumlah	6064	5525	11589

Sumber : Komisi Pemilihan Umum Kabupaten Karimun

## BAB III PENDUDUK

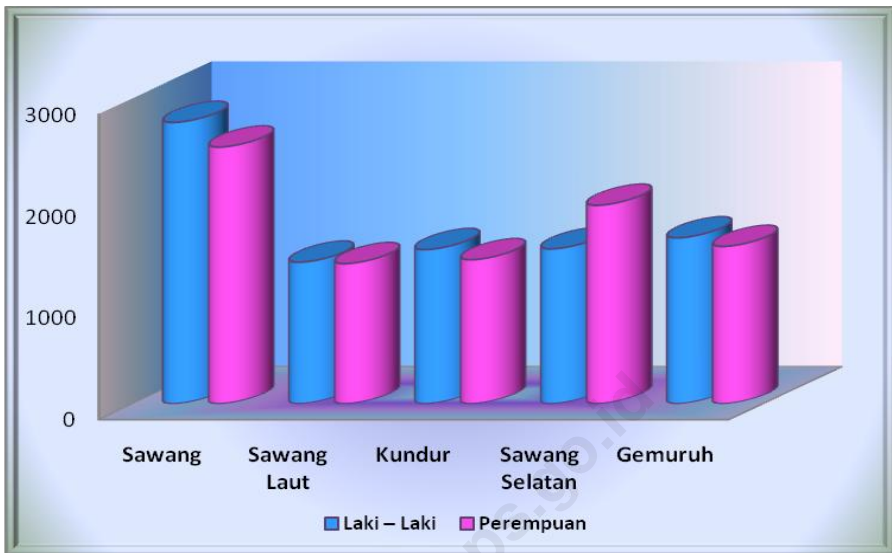
Dalam Garis-Garis Besar Haluan Negara dinyatakan bahwa jumlah penduduk yang besar, baru menjadi modal dasar yang efektif bagi pembangunan nasional hanya bila penduduk yang besar tersebut berkualitas baik. Namun dengan pertambahan penduduk yang pesat, sulit untuk meningkatkan mutu kehidupan dan kesejahteraan secara layak dan merata. Hal ini berarti bahwa penduduk yang besar dengan kualitas yang tinggi tidak akan mudah dicapai.

Registrasi penduduk merupakan kegiatan pencatatan administrasi kependudukan yang dilaksanakan oleh bagian pemerintahan di setiap kecamatan. Data hasil registrasi penduduk yang dikirim ke kecamatan oleh masing-masing desa/kelurahan, dijadikan sebagai acuan prediksi sehingga terbentuklah tabel jumlah penduduk seperti yang tersaji di bawah ini. Hasil pencatatan menunjukkan masih belum lancarnya kegiatan registrasi penduduk, sebagai akibat banyaknya hambatan dalam pelaksanaan. Disamping itu, kegiatan pengecekan data sekaligus pembinaan aparat pelaksana kegiatan registrasi penduduk sampai ke tingkat desa/kelurahan serta kedisiplinan penduduk sendiri sangat diperlukan dalam menunjang usaha mendapatkan data kependudukan yang lengkap dan terpercaya sebagai dasar perencanaan pembangunan.

### 3.1. Jumlah Penduduk Dan Rumah Tangga

Dari hasil registrasi penduduk Kecamatan Kundur Barat Tahun 2011 diperoleh informasi bahwa jumlah penduduk Kecamatan Kundur Barat tercatat sebanyak 17.612 jiwa yang terdiri dari 8.812 jiwa laki-laki dan 8.800 jiwa perempuan. Rasio jenis kelamin (*sex ratio*) sebesar 100, yang berarti untuk setiap 100 orang perempuan, terdapat 100 orang laki-laki. Sedangkan jumlah rumah tangga penduduk adalah sebesar 4.896 rumah tangga, yang berarti setiap rumah tangga memiliki anggota rata-rata sebanyak 4 orang.

**Gambar 2.**  
**Jumlah Penduduk di Kecamatan Kundur Barat Tahun 2011**



### 3.2. Penyebaran Penduduk

Dari jumlah penduduk sebanyak 17.397 jiwa tersebut penyebarannya adalah sebagai berikut :

- Kelurahan Sawang sebanyak 5.239 jiwa (29,99 persen)
- Desa Sawang Laut sebanyak 2.653 jiwa (15,69 persen)
- Desa Kundur sebanyak 2.919 jiwa (16,61 persen)
- Desa Sawang Selatan sebanyak 3.420 jiwa (19,69 persen)
- Desa Gemuruh sebanyak 3.166 jiwa (18,01 persen)

Kepadatan penduduk di Kecamatan Kundur Barat adalah 132 jiwa per km<sup>2</sup> dimana rata-rata kepadatan penduduk di setiap desa/kelurahan tidak jauh berbeda. Kepadatan penduduk tertinggi terdapat di Kelurahan Sawang dan kepadatan penduduk terendah terdapat di Desa Kundur. Secara lebih lengkap, data kependudukan lainnya dapat dilihat pada tabel 3.1 sampai dengan tabel 3.13.



### 3.3. Penduduk Miskin

Keberhasilan program pembangunan bertujuan untuk dapat mensejahterakan masyarakat. Salah satu indikator yang dapat menunjukkan bagaimana tingkat kesejahteraan adalah seberapa besar tingkat kemiskinan suatu daerah.

Pada tahun 2008, jumlah Rumah Tangga Sasaran (RTS) hasil Pendataan program Perlindungan Sosial menunjukkan adanya peningkatan dibandingkan dengan hasil pendataan yang sama tahun 2005. Jumlah RTS di Kecamatan Kundur Barat pada tahun 2008 mencapai 29,81 persen dari jumlah rumah tangga keseluruhan.

<http://karimunkab.bps.go.id>

Tabel 3.1 Banyaknya Rumah Tangga, Penduduk dan Rata - Rata Penduduk Per Rumah Tangga di Kecamatan Kundur Barat Tahun 2011

Desa/Kelurahan	Rumah Tangga	Penduduk	Rata-Rata Jumlah ART
(1)	(2)	(3)	(4)
1. Sawang	1.343	5.282	4
2. Sawang Laut	726	2.764	4
3. Kundur	791	2.926	4
4. Sawang Selatan	1.088	3.468	3
5. Gemuruh	948	3.172	3
Jumlah	4. 896	17.612	4

Sumber : Data Kantor Camat Kundur Barat

Tabel 3.2 Luas Wilayah, Jumlah Penduduk dan Kepadatan Penduduk Per Desa/Kelurahan di Kecamatan Kundur Barat 2011

Desa/Kelurahan	Luas Wilayah (Km <sup>2</sup> )	Penduduk	Kepadatan Penduduk (Per Km <sup>2</sup> )
(1)	(2)	(3)	(4)
1. Sawang	34	5.282	155
2. Sawang Laut	20	2.764	138
3. Kundur	28	2.926	104
4. Sawang Selatan	27	3.468	128
5. Gemuruh	24	3.172	132
Jumlah	133	17.612	132

Sumber : Data Kantor Camat Kundur Barat

Tabel 3.3 Jumlah Rumah Tangga dan Penduduk Dirinci Menurut Desa/ Kelurahan dan Jenis Kelamin di Kecamatan Kundur Barat Tahun 2011

Desa/Kelurahan	Rumah Tangga	Penduduk		
		Laki - Laki	Perempuan	Jumlah
(1)	(2)	(3)	(4)	(5)
1. Sawang	1.343	2.762	2.520	5.282
2. Sawang Laut	726	1.389	1.375	2.764
3. Kundur	791	1.513	1.413	2.926
4. Sawang Selatan	1.088	1.520	1.948	3.468
5. Gemuruh	948	1.628	1.544	3.172
Jumlah	4.896	8.812	8.800	17.612

Sumber : Data Kantor Camat Kundur Barat

Tabel 3.4 Persentase Penduduk Menurut Jenis Kelamin Dirinci Per Desa/Kelurahan di Kecamatan Kundur Barat Tahun 2011

Desa/Kelurahan	Laki - Laki		Perempuan		Jumlah
	Jumlah	(%)	Jumlah	(%)	
(1)	(2)	(3)	(4)	(5)	(6)
1. Sawang	2.762	52,29	2.520	47,70	5.282
2. Sawang Laut	1.389	50,25	1.375	49,74	2.764
3. Kundur	1.513	51,70	1.413	48,29	2.926
4. Sawang Selatan	1.520	43,82	1.948	56,17	3.468
5. Gemuruh	1.628	51,32	1.544	48,67	3.172
Jumlah	8.812	50,03	8.8	49,96	17.612

Sumber : Data Kantor Camat Kundur Barat

Tabel 3.5 Banyaknya Penduduk Menurut Jenis Kelamin dan Desa/Kelurahan Serta Sex Ratio di Kecamatan Kundur Barat Tahun 2011

Desa/Kelurahan	Laki - Laki	Perempuan	Sex Ratio
(1)	(2)	(3)	(4)
1. Sawang	2762	2520	109
2. Sawang Laut	1389	1375	101
3. Kundur	1.513	1.413	107
4. Sawang Selatan	1.520	1.948	78
5. Gemuruh	1.628	1.544	105
Jumlah	8.812	8.800	100

Sumber : Data Kantor Camat Kundur Barat

Tabel 3.6 Banyaknya Kelahiran dan Kematian Menurut Desa/Kelurahan di Kecamatan Kundur Barat Tahun 2011

Desa/Kelurahan	Kelahiran	Kematian
(1)	(2)	(3)
1. Sawang	42	19
2. Sawang Laut	37	12
3. Kundur	29	19
4. Sawang Selatan	36	24
5. Gemuruh	26	1
Jumlah	170	75

Sumber : Data Kantor Camat Kundur Barat

Tabel 3.7 Banyaknya Kelahiran dan Kematian Setiap Bulannya Dirinci Berdasarkan Jenis Kelamin di Kecamatan Kundur Barat Tahun 2011

Bulan	Kelahiran			Kematian		
	L	P	Jml	L	P	Jml
(1)	(2)	(3)	(4)	(5)	(6)	(7)
1. Januari	7	5	12	0	1	1
2. Pebruari	5	7	12	5	2	7
3. Maret	13	11	24	2	3	5
4. April	7	6	13	1	1	2
5. Mei	13	11	24	2	3	5
6. Juni	6	3	9	5	2	7
7. Juli	10	3	13	4	1	5
8. Agustus	5	6	9	4	2	6
9. September	3	8	11	3	2	5
10. Oktober	5	5	10	7	8	15
11. Nopember	8	9	17	6	3	9
12. Desember	10	4	14	5	3	8
Jumlah	92	78	168	44	31	75

Sumber : Data Kantor Camat Kundur Barat



Tabel 3.8 Penduduk Menurut Kelompok Umur di Kecamatan Kundur Barat Tahun 2011

Desa/Kelurahan	0 - 4	5 - 14	15 - 24	25+	Jumlah
(1)	(2)	(3)	(4)	(5)	(6)
1. Sawang	637	1.221	1.098	2.326	5.282
2. Sawang Laut	309	596	702	1.157	2.764
3. Kundur	336	574	586	1.400	2.926
4. Sawang Selatan	345	613	902	1.608	3.468
5. Gemuruh	391	679	775	1.327	3.172
Jumlah	2.018	3.683	4.063	7.818	17.612

Sumber : Data Kantor Camat Kundur Barat

Tabel 3.9 Penduduk Menurut Kelompok Umur di Kecamatan Kundur Barat Tahun 2011

Desa/Kelurahan	0-9	10-17	18-25	26-40	40+	Jumlah
(1)	(2)	(3)	(4)	(5)	(6)	(7)
1. Sawang	1.145	948	672	1.001	1.516	5.282
2. Sawang Laut	337	585	436	524	882	2.764
3. Kundur	611	452	429	656	778	2.926
4. Sawang Selatan	328	565	860	858	857	3.468
5. Gemuruh	637	521	648	618	748	3.172
Jumlah	3.058	3.071	3.045	3.657	4.781	17612

Sumber : Data Kantor Camat Kundur Barat

Tabel 3.10 Banyaknya Penduduk Menurut Desa/Kelurahan dan Kewarganegaraan di Kecamatan Kundur Barat Tahun 2011

Desa/Kelurahan	WNI	WNA	Jumlah
(1)	(2)	(3)	(4)
1. Sawang	5.282	-	5.282
2. Sawang Laut	2.764	-	2.764
3. Kundur	2.926	-	2.926
4. Sawang Selatan	3.468	-	3.468
5. Gemuruh	3.172	-	3.172
Jumlah	17.612	-	17.612

Sumber : Data Kantor Camat Kundur Barat

Tabel 3.11 Banyaknya Penduduk Datang dan Pindah Menurut Desa/Kelurahan di Kecamatan Kundur Barat Tahun 2011

Desa/Kelurahan	Datang	Pindah
(1)	(2)	(3)
1. Sawang	92	77
2. Sawang Laut	93	80
3. Kundur	34	47
4. Sawang Selatan	92	57
5. Gemuruh	51	93
Jumlah	362	354

Sumber : Data Kantor Camat Kundur Barat

Tabel 3.12 Banyaknya Penduduk Datang dan Pindah Setiap Bulannya di Kecamatan Kundur Barat Tahun 2011

Bulan	Datang			Pindah		
	L	P	Jml	L	P	Jml
(1)	(2)	(3)	(4)	(5)	(6)	(7)
1. Januari	17	17	34	9	10	19
2. Pebruari	10	13	23	8	17	25
3. Maret	14	30	44	17	29	46
4. April	9	13	22	11	10	21
5. Mei	17	32	49	17	29	46
6. Juni	4	5	9	10	17	27
7. Juli	7	15	22	6	9	15
8. Agustus	13	15	28	4	10	14
9. September	24	11	35	23	24	47
10. Oktober	24	22	46	20	15	35
11. Nopember	14	22	36	16	18	34
12. Desember	3	11	14	14	11	25
Jumlah	156	206	362	155	199	354

Sumber : Data Kantor Camat Kundur Barat

Tabel 3.13 Banyaknya Penduduk Menurut Suku di Kecamatan Kundur Barat Tahun 2011

Desa/ Kelurahan	Me lay u	Ja wa	M i n a n g	B a t a k	F l o r e s	B a n j a r	B u g i s	S u n d a	C i n a	Lai n n y a
(1)	(2)	(3)	(4)	(5)	(6)	(7)	(8)	(9)	(10)	(11)
1. Sawang	3.159	334	82	27	16	-	220	-	1.324	120
2. Sawang Laut	1.376	1.060	39	4	9	-	24	-	244	8
3. Kundur	2.159	462	58	4	3	-	72	-	149	19
4. Sawang Selatan	1.129	1.765	35	95	16	-	33	-	395	-
5. Gemuruh	2.666	139	47	66	-	-	98	-	146	10
Jumlah	10.489	3.760	261	196	44	-	447	-	2.258	157

Sumber : Data Kantor Camat Kundur Barat

Tabel 3.14 Jumlah dan Persentase Rumah Tangga Sasaran Hasil Pendataan Program Perlindungan Sosial Tahun 2008 Menurut Desa/Kelurahan di Kecamatan Kundur Barat

Desa/ Kelurahan	Jumlah Rumah Tangga	Jumlah RTS	% RTS thd Keseluruhan
(1)	(2)	(3)	(4)
1. Sawang	1343	332	24,72
2. Sawang Laut	726	142	19,56
3. Kundur	791	271	34,26
4. Sawang Selatan	1088	257	23,62
5. Gemuruh	948	150	15,82
Jumlah	4896	1152	23,53

Sumber: BPS Kabupaten Karimun

Tabel 3.15 Perbandingan Jumlah Rumah Tangga Sasaran Hasil Pendataan Sosial Ekonomi Tahun 2005 dan Pendataan Program Perlindungan Sosial Tahun 2008 Menurut Desa/Kelurahan di Kecamatan Kundur Barat

Desa/ Kelurahan	Jumlah RTS		% Kenaikan
	PSE 05	PPLS 2011	
(1)	(2)	(3)	(4)
1. Sawang	295	332	12,54
2. Sawang Laut	175	142	18,86
3. Kundur	391	271	30,69
4. Sawang Selatan	252	257	19,84
5. Gemuruh	207	150	27,54
Jumlah	1320	1152	12,73

Sumber: BPS Kabupaten Karimun

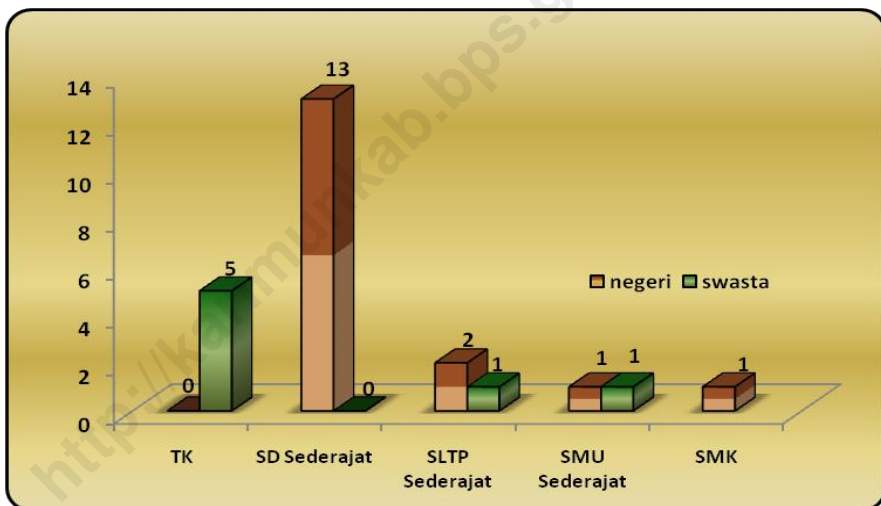


## BAB IV S O S I A L

### 4..1 Pendidikan

Pendidikan merupakan sarana untuk mencerdaskan kehidupan bangsa. Pendidikan yang tinggi dapat dijadikan indikator tingginya kualitas penduduk suatu daerah. Dengan tingginya kualitas penduduk dalam bidang pendidikan, maka akan lebih cepat pula dalam pencapaian kemajuan dalam segala aspek kehidupan.

**Gambar 3.**  
**Banyaknya Sekolah Negeri dan Swasta di Lingkungan Dinas Pendidikan Kabupaten Karimun di Kecamatan Kundur Barat Tahun 2011**



Di Kecamatan Kundur Barat terdapat 13 Sekolah Dasar (SD) Sederajat, 3 Sekolah Lanjutan Tingkat Pertama (SLTP) Sederajat, dan 2 Sekolah Menengah Umum (SMU) Sederajat. Dari jumlah tersebut terlihat bahwa jumlah fasilitas pendidikan di Kecamatan Kundur Barat masih sangat terbatas.

Rasio murid terhadap guru SD, SLTP, MTS, SMU dan SMK masing-masing adalah 13,15, 5, 16 dan 10. Artinya pada jenjang SD setiap satu orang guru rata-rata mengajar 13 orang murid, di SLTP satu orang guru rata-rata mengajar 15 murid, di MTS satu orang guru rata-rata mengajar 5 murid, di SMU satu orang guru rata-rata mengajar 16 murid dan di SMK satu orang guru rata-rata mengajar 10 murid.

Secara lebih lengkap, data-data di bidang pendidikan dapat dilihat pada tabel 4.1 sampai dengan tabel 4.8.

#### **4..2 Kesehatan dan Keluarga Berencana**

Salah satu indikator bagi kesejahteraan rakyat di suatu daerah adalah kondisi tingkat kesehatan masyarakatnya. Semakin tinggi tingkat kesehatan masyarakat suatu daerah, maka dapat dikatakan semakin tinggi pula tingkat kesejahteraan rakyatnya.

Di sini akan disajikan data-data kesehatan yang meliputi banyaknya fasilitas sarana kesehatan, jumlah akseptor Keluarga Berencana, serta wabah penyakit yang ada di Kecamatan Kundur Barat. Data fasilitas sarana kesehatan mencakup banyaknya rumah sakit, puskesmas dan puskesmas pembantu, poliklinik dan poliklinik desa (polindes), tempat praktek dokter, dan tempat praktek bidan. Untuk lebih jelasnya dapat dilihat pada tabel 4.9 s.d. 4.15.

#### **4..3 Agama**

Sebagai daerah yang masyarakatnya heterogen, kehidupan beragama yang beraneka ragam tentulah merupakan suatu fenomena yang dapat kita lihat pada masyarakat, termasuk masyarakat Kecamatan Kundur Barat.

Data statistik di bidang keagamaan menyajikan data banyaknya tempat peribadatan, banyaknya penduduk yang memeluk agama sesuai dengan kepercayaannya, dan persentase penduduk menurut agama yang dianut. Selain itu, juga akan disajikan data statistik mengenai banyaknya penduduk yang menikah, thalak, rujuk, dan cerai setiap bulannya selama tahun 2010.

Berdasarkan tabel 4.18 sebagian besar penduduk di Kecamatan Kundur Barat menganut agama Islam, yaitu 84,85 %. Kemudian penganut agama Budha, agama Protestan dan agama Katolik masing-masing 12,17 %, 2,76 %, dan 0,22 %.

Dari tabel 4.19 juga tercatat bahwa selama tahun 2010 di Kecamatan Kundur Barat terdapat sebanyak 179 pasangan yang menikah dan tidak ada pasangan yang bercerai. Untuk lebih jelasnya, data-data keagamaan dapat dilihat pada tabel 4.16 sampai dengan tabel 4.20.

Tabel 4.1 Banyaknya Sekolah Menurut Jenjang Pendidikan, Status, dan Desa/Kelurahan di Kecamatan Kundur Barat Tahun 2011

Desa/ Kelurahan	TK		SD/ MI		SMP/ MTs		SMU/MA&SMK	
	Negeri	Swasta	Negeri	Swasta	Negeri	Swasta	Negeri	Swasta
(1)	(2)	(3)	(4)	(5)	(6)	(7)	(8)	(9)
1. Sawang	-	1	3	-	1	-	-	-
2. Sawang Laut	-	1	2	-	-	1	1	-
3. Kundur	-	1	2	-	1	-	-	-
4. Sawang Selatan	-	1	3	-	-	-	1	-
5. Gemuruh	-	1	3	-	-	-	-	-
Jumlah	-	5	13	-	2	1	2	-

Sumber : Dinas Pendidikan Kecamatan Kundur Barat

Tabel 4.2 Banyaknya Sekolah Negeri dan Swasta di Kecamatan Kundur Barat Tahun 2011

Jenis Sekolah	Negeri	Swasta	Jumlah
(1)	(2)	(3)	(4)
1. TK	-	5	5
2. SD Sederajat	13	-	13
3. SLTP Sederajat	2	-	2
4. SMU Sederajat	1	-	1
5. SMK	1	-	1
6. Akademi/Universitas	-	-	-

Sumber : Dinas Pendidikan Kecamatan Kundur Barat

Tabel 4.3 Banyaknya Guru Sekolah Menurut Jenis Kelamin di Kecamatan Kundur Barat Tahun 2011

Jenis Sekolah	Laki-Laki	Perempuan	Jumlah
(1)	(2)	(3)	(4)
1. TK	-	27	27
2. SD	67	106	173
3. SLTP	17	16	33
4. MTS *	6	11	17
5. SMU	11	13	24
6. SMK	8	12	20

Sumber : Dinas Pendidikan Kecamatan Kundur Barat

Tabel 4.4 Banyaknya Murid Menurut Jenis Kelamin di Kecamatan Kunder Barat Tahun 2011

Jenis Sekolah	Laki-Laki	Perempuan	Jumlah
(1)	(2)	(3)	(4)
1. TK	129	122	251
2. SD	1231	1117	2348
3. SLTP	261	283	544
4. MTS *	33	55	88
5. SMU	253	291	544
6. SMK	224	58	282

Sumber : Dinas Pendidikan Kecamatan Kunder Barat

Tabel 4.5 Banyaknya Sekolah di Luar Lingkungan Dinas Pendidikan Kabupaten Karimun Menurut Jenis dan Status Sekolah di Kecamatan Kundur Barat Tahun 2010

Jenis Sekolah	Negeri	Swasta	Jumlah
(1)	(2)	(3)	(4)
1. Ibtidaiyah	-	-	-
2. Tsanawiyah	-	1	1
3. Aliyah	-	-	-
4. Diniyah Awaliyah	-	-	-
5. Diniyah Wustha	-	-	-
6. Pondok Pesantren	-	1	1

Sumber : Dinas Pendidikan Kecamatan Kundur Barat

Tabel 4.6 Banyaknya Murid Sekolah di Luar Lingkungan Dinas Pendidikan Kabupaten Karimun Menurut Jenis dan Statusnya di Kecamatan Kundur Barat Tahun 2010

Jenis Sekolah	Negeri	Swasta	Jumlah
(1)	(2)	(3)	(4)
1. Ibtidaiyah	-	-	-
2. Tsanawiyah	-	127	127
3. Aliyah	-	-	-
4. Diniyah Awaliyah	-	-	-
5. Diniyah Wustha	-	-	-
6. Pondok Pesantren	-	261	261

Sumber : Dinas Pendidikan Kecamatan Kundur Barat



Tabel 4.7 Banyaknya Guru Sekolah di Luar Lingkungan Dinas Pendidikan Kabupaten Karimun Menurut Jenis dan Statusnya di Kecamatan Kundur Barat Tahun 2010

Jenis Sekolah	Negeri	Swasta	Jumlah
(1)	(2)	(3)	(4)
1. Ibtidaiyah	-	-	-
2. Tsanawiyah	-	19	19
3. Aliyah	-	-	-
4. Diniyah Awaliyah	-	-	-
5. Diniyah Wustha	-	-	-
6. Pondok Pesantren		38	38

Sumber : Dinas Pendidikan Kecamatan Kundur Barat

Tabel 4.8 Banyaknya Tempat Kursus Menurut Jenisnya di Kecamatan Kundur Barat Tahun 2010

Jenis Kursus	Jumlah
(1)	(2)
1. Bahasa Inggris	-
2. Bahasa Mandarin	-
3. Bahasa Jepang	-
2. Mengetik	-
3. Komputer	2
4. Montir	-
5. Kecantikan	-
6. Menjahit	4
7. Menari	-
8. Lainnya	-

Sumber : Dinas Pendidikan Kecamatan Kundur Barat

Tabel 4.9 Banyaknya Sarana Kesehatan Dirinci Menurut Jenisnya di Kecamatan Kundur Barat Tahun 2010

Sarana Kesehatan	Jumlah
(1)	(2)
1. Rumah Sakit	-
2. Puskesmas	1
3. Puskesmas pembantu (Pustu)	5
4. Poliklinik/Polindes/Balai Pengobatan	4
5. Tempat Praktek Dokter	1
6. Tempat Praktek Bidan	-
7. Rumah Sakit Bersalin	-
Jumlah	11

Sumber : Puskesmas Kecamatan Kundur Barat

Tabel 4.10 Banyaknya Sarana Kesehatan Dirinci Menurut Jenis dan Desa/Kelurahan di Kecamatan Kundur Barat Tahun 2010

Desa/ Kelurahan	Rumah Sakit	Rumah Sakit Bersalin	Poliklinik / Polindes	Puskesmas /Pustu	Tempat Praktek Dokter	Praktek Bidan
(1)	(2)	(3)	(4)	(5)	(6)	(7)
1. Sawang	-	-	1	1	-	-
2. Sawang Laut	-	-	1	2	1	-
3. Kundur	-	-	1	1	-	-
4. Sawang Selatan	-	-	1	1	-	-
5. Gemuruh	-	-	1	1	-	-
Jumlah	-	-	5	6	1	-

Sumber : Puskesmas Kecamatan Kundur Barat

Tabel 4.11 Banyaknya Apotek, Pos Obat Desa dan Toko Obat/ Jamu di Kecamatan Kundur Barat Tahun 2010

Jenis Usaha	Jumlah
(1)	(2 )
1. Apotek	-
2. Pos Obat Desa	-
3. Toko Obat/ Jamu	5
Jumlah	5

Sumber : Puskesmas Kecamatan Kundur Barat

Tabel 4.12 Banyaknya Apotek, Pos Obat Desa dan Toko Obat/ Jamu Menurut Desa/Kelurahan di Kecamatan Kundur Barat Tahun 2010

Desa/Kelurahan	Apotek	Pos Obat Desa	Toko Obat/ Jamu
(1)	(2)	(3)	(4)
1. Sawang	-	-	3
2. Sawang Laut	-	-	-
3. Kundur	-	-	-
4. Sawang Selatan	-	-	-
5. Gemuruh	-	-	2
Jumlah	-	-	5

Sumber : Puskesmas Kecamatan Kundur Barat

Tabel 4.13 Banyaknya Tenaga Dokter, Perawat, dan Bidan di Kecamatan Kundur Barat Tahun 2010

Tenaga Kesehatan	Jumlah
(1)	(2)
1. Dokter	
▪ Spesialis	-
▪ Umum	4
▪ Gigi	-
2. Perawat	
▪ Umum	18
▪ Gigi	-
3. Bidan	13
4. Apoteker	-
JUMLAH	35

Sumber : Puskesmas Kecamatan Kundur Barat

Tabel 4.14 Jumlah Penderita Penyakit Setahun Terakhir Menurut Desa/Kelurahan di Kecamatan Kundur Barat

Desa/ Kelurahan	Muntaber/ Diare	Demam Berdarah	Infeksi Saluran Pernapas an	Campak	Malaria
(1)	(2)	(3)	(4)	(5)	(6)
1. Sawang	31	-	25	-	-
2. Sawang Laut	57	-	68	-	-
3. Kundur	35	-	138	-	-
4. Sawang Selatan	15	-	132	-	-
5. Gemuruh	40	-	230	-	-

Sumber : Puskesmas Kecamatan Kundur Barat



Tabel 4.15 Banyaknya Pasangan Usia Subur dan Akseptor KB Aktif Dirinci Menurut Alat Kontrasepsi dan Desa/Kelurahan di Kecamatan Kundur Barat Tahun 2010

Desa/Kelurahan	Jumlah PUS	Jenis Alat Kontrasepsi			
		MOW/ MOP	IUD	Pil	Kondom
(1)	(2)	(3)	(4)	(5)	(6)
1. Sawang	662	21	10	229	3
2. Sawang Laut	469	2	2	100	-
3. Kundur	538	5	3	146	-
4. Sawang Selatan	529	11	3	98	7
5. Gemuruh	624	6	1	209	
Jumlah	2822	45	18	782	10

Sumber : Puskesmas Kecamatan Kundur Barat

Lanjutan Tabel 4.15

Desa/Kelurahan	Jumlah PUS	Jenis Alat Kontrasepsi			
		Suntik	Implant	Kalender	Lainnya
(1)	(2)	(3)	(4)	(5)	(6)
1. Sawang	662	282	15	-	-
2. Sawang Laut	469	100	1	-	-
3. Kundur	538	169	2	-	-
4. Sawang Selatan	529	295	3	-	-
5. Gemuruh	624	225	15	-	-
Jumlah	2822	1071	36	-	-

Sumber : Puskesmas Kecamatan Kundur Barat

Tabel 4.16 Banyaknya Tempat Ibadah Menurut Agama dan Desa/Kelurahan di Kecamatan Kundur Barat Tahun 2010

Desa/Kelurahan	Rumah Ibadah				
	Masjid	Surau/ Mushalla	Gereja	Vihara	Cetya
(1)	(2)	(3)	(4)	(5)	(6)
1. Sawang	3	6	1	1	2
2. Sawang Laut	4	5	-	-	-
3. Kundur	5	7	-	1	-
4. Sawang Selatan	4	5	-	-	-
5. Gemuruh	4	2	-	-	-
Jumlah	20	25	1	2	2

Sumber : Kantor Urusan Agama Kecamatan Kundur Barat

Tabel 4.17 Jumlah Penduduk Menurut Agama dan Desa/Kelurahan di Kecamatan Kundur Barat Tahun 2010

Desa/Kelurahan	Agama					
	Islam	Katolik	Protestan	Hindu	Budha	Jumlah
(1)	(2)	(3)	(4)	(5)	(6)	(7)
1. Sawang	3.802	-	243	-	1.226	5.28
2. Sawang Laut	2.510	-	17	-	237	2.764
3. Kundur	2.770	-	14	-	142	2.926
4. Sawang Selatan	2.980	-	103	-	386	3.468
5. Gemuruh	2.965	-	69	-	138	3.172
Jumlah	15.027 1	-	446	-	2.129	17.612

Sumber : Kantor Urusan Agama Kecamatan Kundur Barat

Tabel 4.18 Persentase Penduduk Menurut Agama dan Desa/Kelurahan di Kecamatan Kundur Barat Tahun 2010 (%)

Desa/Kelurahan	Agama					Jumlah
	Islam	Katolik	Protestan	Hindu	Budha	
(1)	(2)	(3)	(4)	(5)	(6)	(7)
1. Sawang	71,98	-	4,60	-	23,21	100,00
2. Sawang Laut	90,81	-	0,61	-	8,57	100,00
3. Kundur	94,66	-	0,47	-	4,85	100,00
4. Sawang Selatan	85,92	-	2,97	-	11,13	100,00
5. Gemuruh	93,47	-	2,17	-	4,35	100,00
Total	85,32	-	2,53	-	12,08	100,00

Sumber : Kantor Urusan Agama Kecamatan Kundur Barat

Tabel 4.19 Banyaknya Nikah, Thalak, Cerai, dan Rujuk Dirinci Menurut Desa/Kelurahan Di Kecamatan Kundur Barat Tahun 2010

Desa/Kelurahan	Banyaknya Pasangan			
	Nikah	Thalak	Cerai	Rujuk
(1)	(2)	(3)	(4)	(5)
1. Sawang	47	-	1	-
2. Sawang Laut	28	-	1	-
3. Kundur	28	-	-	-
4. Sawang Selatan	39	-	-	-
5. Gemuruh	23	1	-	-
Jumlah	165	1	2	-

Sumber : Kantor Urusan Agama Kecamatan Kundur Barat

Tabel 4.20 Banyaknya Nikah, Thalak, Cerai, dan Rujuk Setiap Bulannya di Kecamatan Kunder Barat Tahun 2010

Bulan	Banyaknya Pasangan			
	Nikah	Thalak	Cerai	Rujuk
(1)	(2)	(3)	(4)	(5)
1. Januari	16	-	-	-
2. Pebruari	13	-	-	-
3. Maret	12	-	-	-
4. April	12	-	-	-
5. Mei	20	-	-	-
6. Juni	9	-	-	-
7. Juli	19	-	-	-
8. Agustus	9	-	-	-
9. September	20	1	1	-
10. Oktober	6	-	1	-
11. Nopember	24	-	-	-
12. Desember	5	-	-	-
Jumlah	165	1	1	-

Sumber : Kantor Urusan Agama Kecamatan Kunder Barat

## **BAB V PERTANIAN**

Sektor pertanian masih memegang peranan sebagai sumber utama penghasilan penduduk karena sebagian besar penduduk Kecamatan Kundur Barat bekerja di sektor ini.

### **5.1 Pertanian Tanaman Pangan**

Terdapat 4 jenis tanaman palawija yang diusahakan di Kecamatan Kundur Barat yaitu : padi, ubi kayu, jagung dan kacang tanah. Sedangkan sayur-sayuran yang diusahakan petani di Kecamatan Kundur Barat yaitu : kacang panjang, cabe, terung, ketimun dan bayam.

Berbagai jenis buah-buahan diusahakan di Kecamatan Kundur Barat antara lain yaitu pisang, durian, mangga, papaya, rambutan, jeruk, nenas, manggis dan sukun. Secara lebih lengkap, subbab pertanian tanaman pangan dapat dilihat pada tabel 5.1 sampai dengan tabel 5.3.

### **5.2 Perkebunan**

Tanaman perkebunan yang banyak diusahakan di Kecamatan Kundur Barat adalah karet, kelapa, dan gambir. Namun tanaman karet dan kelapa menjadi primadona di kalangan petani perkebunan. Secara lebih lengkap, subbab perkebunan dapat dilihat pada tabel 5.4 sampai dengan tabel 5.5.

### **5.3 Peternakan**

Populasi ternak pada tahun 2010 tercatat : sapi 162 ekor, kambing 1.661 ekor, dan babi 469 ekor. Jumlah ternak unggas yang diusahakan pada tahun 2010 tercatat sebanyak : ayam ras pedaging 21.200 ekor, ayam ras petelur 6.400 ekor, ayam kampung 13.333 ekor, dan itik 1.117 ekor.



Tabel 5.1 Luas Tanam, Luas Panen dan Produksi Bahan Makanan menurut Jenisnya di Kecamatan Kundur Barat Tahun 2010

Jenis Tanaman	Luas Tanam (Ha)	Luas Panen (Ha)	Produksi (Ton)
(1)	(2)	(3)	(4)
01. Padi	13	14	35
02. Ubi Kayu	26	9	40,5
03. Ubi Jalar	-	-	-
04. Jagung	55	55	13,3
05. Talas	-	-	-
06. Kacang Tanah	13	12	105

Sumber : Dinas Pertanian dan Kehutanan

Tabel 5.2 Luas Panen dan Produksi Sayur-sayuran menurut Jenisnya di Kecamatan Kundur Barat Tahun 2010

Jenis Tanaman	Luas Panen (Ha)	Produksi (Ton)
(1)	(2)	(3)
01. Sawi	-	-
02. Kacang Panjang	15	106,4
03. Cabe	22	8,3
04. Terung	10	35
05. Ketimun	13	98
06. Kangkung	-	-
07. Bayam	8	22

Sumber : Dinas Pertanian dan Kehutanan

Tabel 5.3 Produksi Buah-buahan menurut Jenis Tanaman di Kecamatan Kundur Barat Tahun 2010 ( Ton )

Jenis Tanaman	Jumlah (Ton)
(1)	(2)
01. Pisang	109,8
02. Durian	1.121,6
03. Duku/Langsat	-
04. Mangga	120,3
05. Pepaya	145,6
06. Rambutan	4.760
07. Jeruk	30
08. Nenas	48,9
09. Nangka	-
10. Manggis	1,8
11. Sukun	36,1

Sumber : Dinas Pertanian dan Kehutanan

Tabel 5.4 Luas Areal Perkebunan Rakyat menurut Jenis Tanaman di Kecamatan Kundur Barat Tahun 2010 ( Ha )

Jenis Tanaman	Jumlah (Ha)
(1)	(2)
01. Karet	2.494
02. Coklat	-
03. Kelapa	232
04. Cengkeh	-
05. Kopi	-
06. Lada	-
07. Gambir	126
08. Kelapa Sawit	-

Sumber : Dinas Pertanian dan Kehutanan

Tabel 5.5 Produksi Perkebunan Rakyat menurut Jenis Tanaman di Kecamatan Kundur Barat Tahun 2010 ( Ton )

Jenis Tanaman	Jumlah (Ton)
(1)	(2)
01. Karet	1.181
02. Coklat	-
03. Kelapa	102
04. Cengkeh	-
05. Kopi	-
06. Lada	-
07. Gambir	137,5

Sumber : Dinas Pertanian dan Kehutanan

Tabel 5.6 Populasi Ternak Besar di Kecamatan Kundur Barat Tahun 2010 ( Ekor )

Jenis Ternak	Jumlah (Ekor)
(1)	(2)
01. Sapi	162
02. Kerbau	-
03. Kambing	1.661
04. Babi	469

Sumber : Dinas Pertanian dan Kehutanan

Tabel 5.7 Populasi Ternak Unggas di Kecamatan Kundur Barat Tahun 2010 ( Ekor )

Jenis Unggas	Jumlah (Ekor)
(1)	(2)
01. Ayam Ras Pedaging	21.200
02. Ayam Ras Petelur	6.400
03. Ayam Kampung	12.333
04. Itik	1.117

Sumber : Dinas Pertanian dan Kehutanan

## **BAB VI PEREKONOMIAN**

Pada bab ini menyajikan data jumlah sarana perekonomian seperti koperasi, bank, pasar swalayan, dan lain-lain dan banyaknya jasa perorangan dan rumah tangga di wilayah Kecamatan Kundur Barat pada tahun 2010.

Di Kecamatan Kundur Barat, terdapat 331 buah toko/warung/kios yang tersebar di tiap-tiap desa/kelurahan. Jasa-jasa lain seperti bengkel motor dan reparasi alat elektronik/alat kantor sudah ada beberapa. Secara lebih lengkap, data sarana perekonomian di Kecamatan Kundur Barat dapat dilihat pada tabel 6.1 sampai dengan tabel 6.3.

<http://karimunkab.bps.go.id>



Tabel 6.1 Jumlah Sarana Perekonomian Menurut Jenisnya di Kecamatan Kundur Barat Tahun 2010

Jenis Sarana Perekonomian	Jumlah
(1)	(2)
1. Koperasi	5
2. Bank	-
3. Lumbung Desa	-
4. Mini Market	1
5. Pasar Swalayan	-
6. Toko/Warung/Kios	311
7. Terminal Bus	-
8. Pelabuhan Laut	2
9. Telepon Umum	-
10. Wartel	-
11. Kantor Pos	-

Sumber : Data Kantor Camat Kundur Barat

Tabel 6.2 Jumlah Sarana Perekonomian Menurut Jenis dan Desa/Kelurahan di Kecamatan Kundur Barat Tahun 2010

Jenis Sarana Perekonomian	Desa/Kelurahan				
	Sawang	Sawang Laut	Kundur	Sawang Selatan	Gemuruh
(1)	(2)	(3)	(4)	(5)	(6)
1. Koperasi	3	1	-	1	1
2. Bank	-	-	-	-	-
3. Lumbung Desa	-	-	-	-	-
4. Mini Market	2	-	-	-	-
5. Pasar Swalayan	-	-	-	-	-
6. Toko/Warung/Kios	113	24	53	57	64
7. Terminal Bus	-	-	-	-	-
8. Pelabuhan Laut	1	-	-	-	1
9. Telepon Umum	-	-	-	-	-
10. Wartel	-	-	-	-	-
11. Kantor Pos/ Kantor Pos Pembantu	-	-	-	-	-

Sumber : Data Kantor Camat Kundur Barat

Tabel 6.3 Banyaknya Jasa Perorangan dan Rumah Tangga Menurut Jenisnya di Kecamatan Kundur Barat Tahun 2010

Jenis Sarana Perekonomian	Jumlah
(1)	(2)
1. Bengkel Mobil	-
2. Bengkel Motor	14
3. Bengkel Sepeda	-
4. Reparasi Alat Elektronik/Alat Kantor	3
5. Tukang Binatu	-
6. Salon	-
7. Tukang Pangkas Rambut	5
8. Tukang Jahit	7
9. Tukang Sol Sepatu	-
10. Tukang Listrik	2
11. Tukang Setrum Accu	-
12. Tukang patri	-
13. Pembantu Rumah Tangga	66
14. Tukang Foto	3
15. Tempat Cuci Kendaraan	6
16. Bengkel Kapal Laut	-

Sumber : Data Kantor Camat Kundur Barat

*Dukung & Sukseskan*

**st2013**  
SENSUS PERTANIAN

DATA  
MENCERDASKAN  
BANGSA



BADAN PUSAT STATISTIK  
KABUPATEN KARIMUN  
Komplek Perkantoran Pemkab Karimun  
Jl. Jend. Sudirman, Poros, Tlp. (0777) 7366027  
Email : [bps\\_karimun@yahoo.co.id](mailto:bps_karimun@yahoo.co.id)  
Website : [karimunkab.bps.go.id](http://karimunkab.bps.go.id)