


KECAMATAN DEKET DALAM ANGKA

Deket Subdistrict in Figures

2023



KECAMATAN DEKET DALAM ANGKA

Deket Subdistrict in Figures

2023



KECAMATAN DEKET DALAM ANGKA
Deket Subdistrict in Figures
2023

ISSN: 2798-7876

No. Publikasi/*Publication Number*: 35240.2324

Katalog /*Catalog*:1102001.3524150

Ukuran Buku/*Book Size*: 14,8 cm x 21 cm

Jumlah Halaman/*Number of Pages* : xxvi + 98 hal/*pages*

Naskah/*Manuscript*:

BPS Kabupaten Lamongan

BPS-Statistics of Lamongan Regency

Penyunting/*Editor*:

BPS Kabupaten Lamongan

BPS-Statistics of Lamongan Regency

Desain Kover/*Cover Design*:

BPS Kabupaten Lamongan

BPS-Statistics of Lamongan Regency

Ilustrasi Kover/*Cover Illustration*:

Industri Sepatu (<https://www.seosatu.com/>)

Diterbitkan oleh/*Published by*:

©BPS Kabupaten Lamongan/©*BPS-Statistics of Lamongan Regency*

Dicetak oleh/*Printed by*:

CV. Azka Putra Pratama

Dilarang mengumumkan, mendistribusikan, mengomunikasikan, dan/atau menggandakan sebagian atau seluruh isi buku ini untuk tujuan komersil tanpa izin tertulis dari Badan Pusat Statistik Kabupaten Lamongan.

Prohibited to announce, distribute, communicate, and/or copy part or all of this book for commercial purpose without permission from BPS-Statistics Indonesia of Lamongan Regency.

TIM PENYUSUN/TEAM MEMBERS

Pengarah/Director

Bagyo Trilaksono, SP, M.M

Penanggung Jawab/Persons in Charge

Tony Hartono, SST, M.Si

Penyunting/Editors

Dicky Harryadi, SE, M.E • Tony Hartono, SST, M.Si • Aji, S.E, M.Si

Pengolah Data dan Penulis Naskah/Data Processor and Writers

Samuel Setio Widodo, S.P • Febri Kurniawan

Penata Letak/Layout Designers

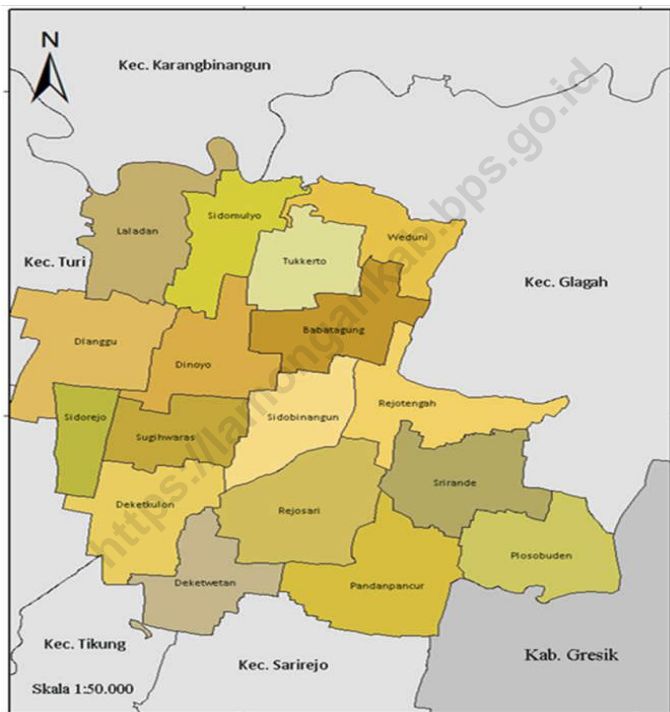
Samuel Setio Widodo, S.P • Febri Kurniawan

KONTRIBUTOR DATA/DATA CONTRIBUTORS

1. Kementerian Agama/*Ministry of Religious Affair*
2. Kementerian Pendidikan dan Kebudayaan/*Ministry of Education and Culture*
3. Badan Dinas Pekerjaan Umum Sumber Daya Air/*Water Resources Public Works Agency*
4. Badan Pusat Statistik/*BPS-Statistics Indonesia*
5. Dinas Kependudukan dan Pencatatan Sipil/*Population and Civil Registration Agency*

<https://lamongankab.bps.go.id>

PETA WILAYAH KECAMATAN DEKET
MAP OF DEKET SUBDISTRICT



KEPALA BPS KABUPATEN LAMONGAN
CHIEF STATISTICIAN OF LAMONGAN REGENCY



BAGYO TRILAKSONO, SP, M.M



KATA PENGANTAR

Kecamatan Deket Dalam Angka 2023 merupakan publikasi tahunan yang diterbitkan oleh BPS Kabupaten Lamongan. Disadari bahwa publikasi ini belum sepenuhnya memenuhi harapan pihak pemakai data khususnya para perencana, namun diharapkan dapat membantu melengkapi penyusunan rencana pembangunan di Kabupaten Lamongan Khususnya Kecamatan Deket.

Publikasi ini dapat terwujud berkat kerja sama dan bantuan dari berbagai pihak baik instansi pemerintah maupun swasta. Kepada semua pihak yang telah memberikan bantuan disampaikan penghargaan dan terima kasih yang sebesar-besarnya.

Walaupun publikasi ini telah disiapkan sebaik-baiknya, namun disadari masih ada kekurangan dan kesalahan yang terjadi. Untuk perbaikan publikasi ini, tanggapan dan saran yang bersifat konstruktif dari para pemakai sangat diharapkan.

Lamongan, 20 September 2023
Kepala BPS
Kabupaten Lamongan

BAGYO TRILAKSONO, SP, M.M



PREFACE

Deket Subdistrict in Figures 2023 is an annual publication published by the BPS Lamongan Regency. It is realized that this publication has not fully met the expectations of data users, especially planners, but is expected to help complete the preparation of development plans in Lamongan Regency, especially Deket Subdistrict.

This publication was made possible thanks to the cooperation and assistance from various parties, both government and private institutions. To all those who have provided assistance, we express our deepest gratitude and appreciation.

Although this publication has been prepared as well as possible, it is realized that there are still shortcomings and mistakes that occur. For the improvement of this publication, comments and suggestions that are constructive from the users are highly expected.

*Lamongan, 20 September 2023
Chief Statistician of
Lamongan Regency*

BAGYO TRILAKSONO, SP, M.M

DAFTAR ISI/CONTENTS

	Halaman <i>Page</i>
Kata Pengantar	xi
Preface	xii
Daftar Isi/Contents.....	xiii
Daftar Tabel/ <i>List of Tables</i>	xv
Daftar Gambar/ <i>List of Figures</i>	xxi
Penjelasan Umum/ <i>Explanatory Notes</i>	xxiii
Daftar Singkatan/ <i>List of Abbreviation</i>	xxv
1. Geografi dan Iklim/ <i>Geography and Climate</i>	1
2. Pemerintahan/ <i>Government</i>	11
3. Penduduk/ <i>Population</i>	21
4. Sosial dan Kesejahteraan Rakyat/ <i>Social and Welfare</i>	31
5. Pertanian/ <i>Agriculture</i>	59
6. Pariwisata, Transportasi, dan Komunikasi/ <i>Tourism, Transportation, and Communication</i>	73
7. Perbankan, Koperasi, dan Perdagangan/ <i>Banking, Cooperative, and Trade</i> 87	

DAFTAR TABEL/LIST OF TABLES

	Halaman Page
1. GEOGRAFI DAN IKLIM/GEOGRAPHY AND CLIMATE	
1.1 KEADAAN GEOGRAFI GEOGRAPHY CONDITION	
1.1.1 Luas Daerah Menurut Desa/Kelurahan di Kecamatan Deket, 2022 <i>Total Area by Villages/Kelurahan in Deket Subdistrict, 2022</i>	8
1.1.2 Jarak ke Ibukota Kecamatan dan Ibukota Kabupaten/Kota Menurut Desa/Kelurahan di Kecamatan Deket (km), 2022 <i>Distance to the Subdistrict Capital and Regency/Municipal Capital by Villages/Kelurahan in Deket Subdistrict (km), 2022</i>	9
1.2 KEADAAN IKLIM CLIMATE CONDITION	
1.2.1 Pengamatan Unsur Iklim Menurut Bulan di Stasiun Baru/Girik, 2022 <i>Observation of Climate Elements by Month at Baru/Girik Station, 2022</i>	10
2. PEMERINTAHAN/GOVERNMENT	
2.1 WILAYAH ADMINISTRATIF ADMINISTRATIVE AREA	
2.1.1 Jumlah Rukun Warga (RW) dan Rukun Tetangga (RT) Menurut Desa/Kelurahan di Kecamatan Deket, 2022 <i>Number of Rukun Warga and Rukun Tetangga by Villages/Kelurahan in Deket Subdistrict, 2022</i>	18
2.2 SUMBER DAYA MANUSIA HUMAN RESOURCES	
2.2.1 Jumlah Pegawai Negeri Sipil di Kecamatan Deket, 2022 <i>Number of Civil Servants by Local Government and Sex, 2022</i>	19
2.2.2 Jumlah Pegawai Negeri Sipil di Kecamatan Deket Menurut Tingkat Pendidikan dan Jenis Kelamin, 2022 <i>Number of Civil Servants of Deket Subdistrict Government by Educational Level and Sex, 2022</i>	20

3. **PENDUDUK/POPULATION**

3.1	Penduduk, Distribusi Persentase Penduduk, Kepadatan Penduduk, Rasio Jenis Kelamin Penduduk Menurut Desa/Kelurahan di Kecamatan Deket, 2022 <i>Population, Percentage Distribution of Population, Population Density, and Population Sex Ratio by Villages/Kelurahan in Deket Subdistrict, 2022</i>	28
3.2	Jumlah Penduduk Menurut Kelompok Umur dan Jenis Kelamin di Kecamatan Deket, 2022 <i>Population by Age Groups and Sex in Deket Subdistrict, 2022</i>	30

4. **SOSIAL DAN KESEJAHTERAAN RAKYAT/SOCIAL AND WELFARE**

4.1 **PENDIDIKAN EDUCATION**

4.1.1	Banyaknya Desa ¹ /Kelurahan yang Memiliki Fasilitas Sekolah Menurut Tingkat Pendidikan di Kecamatan Deket, 2020–2022 <i>Number of Villages¹/Kelurahan Having Educational Facilities by Educational Level in Deket Subdistrict, 2020–2022</i>	38
4.1.2	Jumlah Sekolah Menurut Tingkat Pendidikan di Kecamatan Deket, 2021/2022 dan 2022/2023 <i>Number of Schools by Educational Level in Deket Subdistrict, 2021/2022 and 2022/2023</i>	39
4.1.3	Jumlah Guru Menurut Tingkat Pendidikan di Kecamatan Deket, 2021/2022 dan 2022/2023 <i>Number of Teachers by Educational Level in Deket Subdistrict, 2021/2022 and 2022/2023</i>	40
4.1.4	Jumlah Murid Menurut Tingkat Pendidikan di Kecamatan Deket, 2021/2022 dan 2022/2023 <i>Number of Pupils by Educational Level in Deket Subdistrict, 2021/2022 and 2022/2023</i>	41

4.2 **KESEHATAN HEALTH**

4.2.1	Banyaknya Desa ¹ /Kelurahan yang Memiliki Sarana Kesehatan Menurut Jenis Sarana Kesehatan di Kecamatan Deket, 2020–2022	
-------	--	--

	Halaman Page
	42
4.2.2	43
4.3	
	44
4.3.2	45
4.3.3	46
4.3.4	47
4.3.5	48
4.4	
4.4.1	49

4.4.2	Banyaknya Kejadian Bencana Alam Menurut Desa/Kelurahan dan Jenis Bencana Alam di Kecamatan Deket, 2021 <i>Number of Natural Disaster Events by Villages/Kelurahan and Type of Natural Disaster in Deket Subdistrict, 2021</i>	50
4.4.3	Banyaknya Korban Jiwa Akibat Bencana Alam Menurut Desa/Kelurahan dan Jenis Bencana Alam di Kecamatan Deket, 2021 <i>Number of Fatalities Due to Natural Disasters by Villages/Kelurahan and Type of Natural Disaster in Deket Subdistrict, 2021</i>	53
4.4.4	Keberadaan Fasilitas/Upaya Antisipasi/Mitigasi Bencana Alam Menurut Desa/Kelurahan di Kecamatan Deket, 2022 <i>Existence of Facilities/Efforts for Anticipation/Mitigation of Natural Disasters by Villages/Kelurahan by Villages/Kelurahan in Deket Subdistrict, 2022</i>	56
4.4.5	Banyaknya Desa/Kelurahan yang Memiliki Kelompok Kegiatan Olahraga Menurut Jenis Olahraga dan Ketersediaan Fasilitas/Lapangan Olahraga di Kecamatan Deket, 2022 <i>Number of Villages/Kelurahan Having Sport Activities Groups by Type of Sport and Availability of Sport Facilities/Fields in Deket Subdistrict, 2022</i>	58
5.	PERTANIAN/AGRICULTURE	
5.1	Luas Panen Tanaman Sayuran dan Buah-buahan Semusim Menurut Jenis Tanaman di Kecamatan Deket (ha), 2019–2022 <i>Harvested Area of Seasonal Vegetables and Fruits by Kind of Plant in Deket Subdistrict (ha), 2019–2022</i>	66
5.2	Produksi Tanaman Sayuran dan Buah-buahan Semusim Menurut Jenis Tanaman di Kecamatan Deket (kuintal), 2019–2022 <i>Production of Seasonal Vegetables and Fruits by Kind of Plant in Deket Subdistrict (quintal), 2019–2022</i>	67
5.3	Luas Panen Tanaman Biofarmaka Menurut Jenis Tanaman di Kecamatan Deket (m ²), 2019–2022 <i>Harvested Area of Medicinal Plants by Kind of Plant in Deket Subdistrict (m²), 2019–2022</i>	68
5.4	Produksi Tanaman Biofarmaka Menurut Jenis Tanaman di Kecamatan Deket (kg), 2019–2022	

	Halaman Page
	69
5.5	70
5.6	71
5.7	72
6.	
6.1	
6.1.1	80
6.2	
6.2.1	81
6.3	
6.2.2	

	<i>Number of Post Office/Subsidiary of Post Office, Mobile Portal Service, Private Expedition Service Company by Villages/Kelurahan in Deket Subdistrict, 2022.....</i>	83
6.3.1	Jumlah Menara Telepon seluler dan Operator Layanan Komunikasi Telepon Seluler Menurut Desa/Kelurahan di Kecamatan Deket, 2022 <i>Number of Base Transceiver Station (BTS) and Cellular Phone Communication Service Operators by Villages/Kelurahan in Deket Subdistrict, 2022.....</i>	84
6.3.2	Kekuatan Sinyal Telepon Seluler dan Jenis Sinyal Internet Telepon Seluler Menurut Desa/Kelurahan di Kecamatan Deket, 2022 <i>The Strenght of Celular Phone Signal by Villages/Kelurahan in Deket Subdistrict, 2022.....</i>	85
7.	PERBANKAN, KOPERASI, DAN PERDAGANGAN/BANKING, COOPERATIVE, AND TRADE	
7.1	Banyaknya Sarana Lembaga Keuangan Bank Menurut Desa/ Kelurahan dan Jenis Bank di Kecamatan Deket, 2022 <i>Number of Bank by Villages/Kelurahan and Type of Bank in Deket Subdistrict, 2022.....</i>	94
7.2	Banyaknya Koperasi Aktif Menurut Menurut Desa/ Kelurahan dan Jenis Koperasi di Kecamatan Deket, 2022 <i>Number of Cooperative by Villages/Kelurahan and Type of Cooperative in Deket Subdistrict, 2022.....</i>	95
7.3	Banyaknya Sarana Perdagangan Menurut Desa/Kelurahan dan Jenis Sarana Perdagangan di Kecamatan Deket, 2022 <i>Number of Trade Facilities by Villages/Kelurahan and Type of Trade Facilities in Deket Subdistrict, 2022.....</i>	97

DAFTAR GAMBAR/LIST OF FIGURES

	Halaman Page
1.1 Luas Daerah menurut Desa/Kelurahan (%), 2022 <i>Total Area by Village/Kelurahan (%), 2022</i>	6
1.2 Jarak ke Ibukota Kecamatan Menurut Desa/ Kelurahan di Kecamatan Deket (km), 2022 <i>Distance to the Subdistrict Capital by Village/Kelurahan in Deket Subdistrict (km), 2022</i>	7
2.1 Jumlah Rukun Warga (RW) dan Rukun Tetangga (RT) Menurut Desa di Kecamatan Deket, 2022 <i>Number of Rukun Warga and Rukun Tetangga by Villages in Deket Subdistrict, 2022</i>	16
2.2 Jumlah Pegawai Negeri Sipil Pemerintah Kecamatan Deket Menurut Tingkat Pendidikan dan Jenis Kelamin, 2022 <i>Number of Civil Servants of Deket Subdistrict Government by Educational Level and Sex, 2022</i>	17
3.1 Banyaknya Penduduk Menurut Desa/ Kelurahan di Kecamatan Deket, 2022 <i>Population by Villages/Kelurahan in Deket Subdistrict, 2022</i>	26
3.2 Kepadatan Penduduk Menurut Desa/ Kelurahan di Kecamatan Deket, 2022 <i>. Population Density by Villages/Kelurahan in Deket Subdistrict, 2022</i>	27
4.1 Banyaknya Fasilitas Pendidikan di Kecamatan Deket, 2022 <i>Number of Education Facilities in Deket District, 2022</i>	36
4.2 Jumlah Tempat Peribadatan di Kecamatan Deket, 2022 <i>Number of Worship Places in Deket Subdistrict, 2022</i>	37
5.1 Luas Wilayah Menurut Desa/Kelurahan dan Jenis Penggunaan Lahan di Kecamatan Deket (Ha), 2022 <i>Area by Village/Kelurahan and Type of Land Use in Deket Subdistrict (Ha), 2022</i>	64
5.2 Luas Lahan Sawah menurut jenis Pengairan dirinci Per Desa (Ha) di Kecamatan Deket, 2022 <i>Area of Rice Fields by Type of Irrigation, broken down by Village (Ha) in Deket Subdistrict, 2022</i>	65

6.1	Jumlah Operator Layanan Komunikasi Telepon Seluler Menurut Desa/Kelurahan di Kecamatan Deket, 2022 <i>Number of Cellular Phone Communication Service Operators by Villages/Kelurahan in Deket Subdistrict, 2022</i>	78
6.2	Kekuatan Sinyal Telepon Seluler Menurut Desa/ Kelurahan di Kecamatan Deket, 2022 <i>The Strenght of Celular Phone Signal by Villages/Kelurahan in Deket Subdistrict, 2022</i>	79
7.1	Banyaknya Koperasi Aktif Menurut Jenis Koperasi di Kecamatan Deket, 2022 <i>Number of Cooperative by Type of Cooperative in Deket Subdistrict, 2022</i>	92
7.2	Banyaknya Sarana Perdagangan Menurut Jenis Sarana Perdagangan di Kecamatan Deket, 2022 <i>Number of Trade Facilities by Type of Trade Facilities in Deket Subdistrict, 2022</i>	93

PENJELASAN UMUM/EXPLANATORY NOTES

Tanda-tanda, satuan-satuan, dan lain-lainnya yang digunakan dalam publikasi ini adalah sebagai berikut:

Symbols, measurement units, and acronyms which are used in this publication, are as follows:

1. TANDA-TANDA/SYMBOLS

Data tidak tersedia/ <i>Data not available</i>	: ...
Tidak ada atau nol / <i>Null or zero</i>	: -
Data dapat diabaikan/ <i>Data negligible</i>	: 0
Tanda decimal/ <i>Decimal point</i>	: ,
Data tidak dapat ditampilkan/ <i>Not applicable</i>	: NA
Angka estimasi/ <i>Estimated figures</i>	: e
Angka diperbaiki/ <i>Revised figures</i>	: r
Angka sementara/ <i>Preliminary figures</i>	: x
Angka sangat sementara/ <i>Very preliminary figures</i>	: xx
Angka sangat sangat sementara/ <i>Very very preliminary figures</i>	: xxx

2. SATUAN/UNITS

barel/ <i>barrel</i>	: 158,99 liter/ <i>litres</i> = 1/6,2898 m ³
hektar (ha)/ <i>hectare (ha)</i>	: 10 000 m ²
kilometer (km)/ <i>kilometres (km)</i>	: 1 000 meter/ <i>meters (m)</i>
knot/ <i>knot</i>	: 1,8523 km/jam (<i>km/hour</i>)
kuintal/ <i>quintal</i>	: 100 kg
KWh	: 1 000 Watt hour
MWh	: 1 000 KWh
liter (untuk beras)/ <i>litre (for rice)</i>	: 0,80 kg
MMSCF	: 1/35,3 m ³
metrik ton (m.ton)/ <i>metric ton (m. ton)</i>	: 0,98421 long ton = 1 000 kg
ons/ <i>ounce</i>	: 28,31 gram/ <i>grams</i>
ton	: 1 000 kg

Satuan lain: buah, dus, butir, helai/lembar, kaleng, batang, pulsa, ton kilometer (ton-km), jam, menit, persen (%).

Other units: unit, pack, pieces, sheet, tin, pulse, ton-kilometres(ton-km), hour, minute, percent (%).

Perbedaan angka di belakang koma disebabkan oleh pembulatan angka.

The difference in decimal numbers is caused by rounding.

DAFTAR SINGKATAN/LIST OF ABBREVIATION

SI	: Stasiun Iklim/ <i>Climate Station</i>
SMPK	: Stasiun Meterologi Pertanian Khusus/ <i>Special Agricultural Meteorological Station</i>
t.t	: Tempat tidur/ <i>Bed</i>
BCG	: Bacillus Calmette Guerin
DPT	: Difteri, Pertusis, Tetanus/ <i>Diphtheria, Tetanus, and Pertussis</i>
TT	: Tetanus Toxoid
IOT	: Industri Obat Tradisional/ <i>Traditional Medicine Industry</i>
IKOT	: Industri Kecil Obat Tradisional/ <i>Traditional Medicine Small Industry</i>
Alkes	: Alat kesehatan/ <i>Health Kits</i>
PKRT	: Perbekalan Kesehatan Rumah tangga/ <i>Household Health Logistics</i>
Kompl	: Komplemen/ <i>Complement</i>
IRTP	: Industri Pangan Produksi Rumah Tangga/ <i>Foods Home Industry</i>
PBF	: Pedagang Besar Farmasi/ <i>Pharmacy Whole-seller</i>
GFK	: Gudang Farmasi Kab/Kota/Regency/ <i>Municipality Pharmacy Warehouse</i>
RB	: Rumah Bersalin/ <i>Delivery House</i>
Pustu	: Puskesmas pembantu/ <i>Auxiliary Public Health Center</i>
BP	: Balai Pengobatan/ <i>Polyclinic</i>
TPS	: Tempat Pembuangan Sampah Sementara / <i>landfill</i>
Jamkesmas	: Jaminan kesehatan masyarakat miskin/ <i>Poor public health insurance</i>
PJKMU	: Program Jaminan Kesehatan Masyarakat Umum/ <i>General Public Health Insurance Program</i>
SIUP	: Surat Ijin Usaha Perdagangan/ <i>Trading Permission Letter</i>
TDP	: Tanda Daftar Perusahaan/ <i>Company Registration Identity</i>
API	: Angka Pengenal Importir/ <i>Importer's Identity Number</i>

01

GEOGRAFI DAN IKLIM GEOGRAPHY AND CLIMATE



<https://lamongankab.bps.go.id>

PENJELASAN TEKNIS

1. Desa/Kelurahan Tepi Laut adalah desa/kelurahan yang sebagian atau seluruh wilayahnya bersinggungan langsung dengan laut, baik berupa pantai maupun tebing karang.
2. Desa/Kelurahan bukan tepi laut adalah desa/kelurahan yang wilayahnya tidak bersinggungan langsung dengan laut.
3. Desa/Kelurahan Lereng/Puncak adalah desa/kelurahan yang sebagian besar wilayahnya berada di puncak gunung/pegunungan atau terletak di antara puncak sampai lembah.
4. Desa/Kelurahan lembah adalah desa/ kelurahan yang wilayahnya sebagian besar merupakan daerah rendah yang terletak di antara dua gunung/pegunungan atau daerah yang mempunyai kedudukan lebih rendah dibandingkan daerah sekitarnya.
5. Desa/Kelurahan Dataran adalah desa/kelurahan yang sebagian besar wilayahnya tampak datar, rata, dan membentang.
6. Curah hujan adalah jumlah air yang jatuh di permukaan tanah datar selama periode tertentu yang diukur dengan satuan tinggi (mm) di atas permukaan horizontal bila tidak terjadi evaporasi, runoff dan infiltrasi.

TECHNICAL NOTES

1. *Coastal Village/Coastal SubDistrict is a village/sub-district which some areas are intersect/directly adjacent to the sea, either gently sloping/flat beach or cliffs/reef.*
2. *Non Coastal Village/Non Coastal Sub-District is a village which has no area that intersect/directly adjacent to the sea.*
3. *Slope/Peak Village/Sub-District is a village/sub-district which the largest part of village/sub-district lies on the highest part of mount/mountain or lies between the peak to the valley.*
4. *Valley Village/Sub-District area is a village/sub-district with the largest part of the village/sub-district is a low area between two mountains or area that have a position lower than the surrounding areas.*
5. *Flat Village/Sub-District is a village/sub-district which the largest part of village/sub-district looked plane, flat, and stretches.*
6. *Precipitation is the amount of water falling on flat ground surface during a certain period which measured in height (mm) on a horizontal surface in the absence of evaporation, runoff, and infiltration. Precipitation unit is*

Satuan CH adalah mm.

7. Banyaknya curah hujan dinyatakan dalam satuan milimeter. Curah hujan 1 (satu) millimeter artinya, dalam luasan satu meter persegi pada tempat yang datar tertampung air setinggi satu millimeter atau tertampung air sebanyak satu liter.
 8. Hari hujan adalah hari ada hujan yang umumnya banyaknya curah hujan lebih atau sama dengan 0,5 mm dalam sehari.
 9. Rumus umumnya ditulis : $D = h/B$ dengan D menyatakan kepadatan hujan, h banyaknya hari hujan, dan B banyaknya hari dalam sebulan.
- mm. The amount of precipitation is expressed in millimeters.*
7. *Precipitation of 1 (one) millimeter is meaning that, in an area of one square meter at a flat land, there is one millimeter of water accommodated or accommodated as much as one liter of water.*
 8. *Rainy days are days with generally the amount of precipitation are greater than or equal to 0.5 mm in a day.*
 9. *The formula is generally written: $D = h/B$ by D states rain density, h is the number of rainy days, and B is the number of days in a month.*

ULASAN

Kecamatan Deket merupakan dataran rendah dengan ketinggian rata-rata

+ 2 meter diatas permukaan laut, terletak pada posisi 7°3'54" Lintang Selatan dan 112°14'42" Bujur Timur. Luas Kecamatan Deket adalah 40,05 km².

Wilayah administrasi Kecamatan Deket terdiri dari 17 wilayah desa. Luas daratan masing-masing desa, yaitu: Deket Kulon (2,34 km²), Deket Wetan (2,06 km²), Rejosari (2,83 km²), Pandanpancur (3,12 km²), Plosobuden (2,56 km²), Srinande (2,35 km²), Rojotengah (2,45 km²), Sidobinangun (2,24 km²), Sugihwaras (1,76 km²), Sidorejo (1,33 km²), Dlanggu (3,38 km²), Dinoyo (2,38 km²), Babatagung (2,32 km²), Tukkerto (1,91 km²), Weduni (1,87 km²), Sidomulyo (2,22 km²), Laladan (2,47 km²),

Wilayah Kecamatan Deket bagian utara berbatasan dengan Kecamatan Glagah, bagian timur berbatasan dengan Kabupaten Gresik, bagian selatan berbatasan dengan Kecamatan Tikung, dan bagian barat berbatasan dengan Kecamatan Lamongan.

DESCRIPTION

Deket District is a lowland with average height

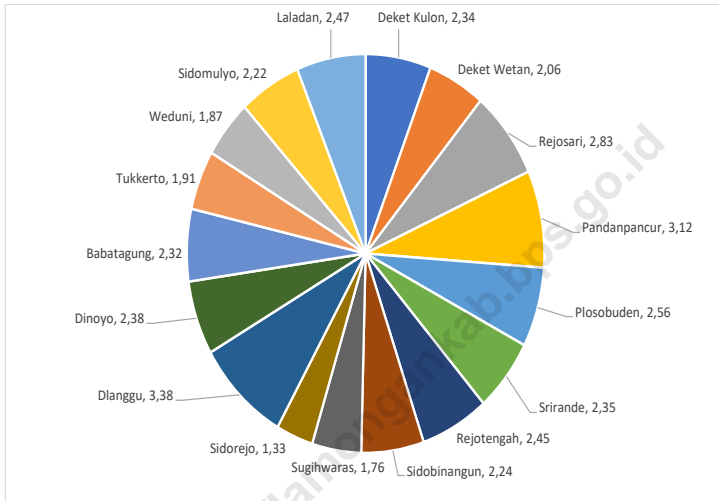
+ 2 meters above sea level, located at 7°3'54" South Latitude and 112°14'42" East Longitude. The area of Deket District is 40.05 km².

The administrative area of Deket District consists of 17 village areas. The land area of each village, namely: Near Kulon (2.34 km²), Near Wetan (2.06 km²), Rejosari (2.83 km²), Pandan Pancur (3.12 km²), Plosobuden (2.56 km²), Srinande (2.35 km²), Rojotengah (2.45 km²), Sidobinangun (2.24 km²), Sugihwaras (1.76 km²), Sidorejo (1.33 km²), Dlanggu (3.38 km²), Dinoyo (2.38 km²), Babatagung (2.32 km²), Tukkerto (1.91 km²), Weduni (1.87 km²), Sidomulyo (2.22 km²), Laladan (2.47 km²),

The northern part of Deket District is bordered by Glagah District, the eastern part is bordered by Gresik Regency, the southern part is bordered by Tikung District, and the western part is bordered by Lamongan District.

Gambar 1.1
Figures

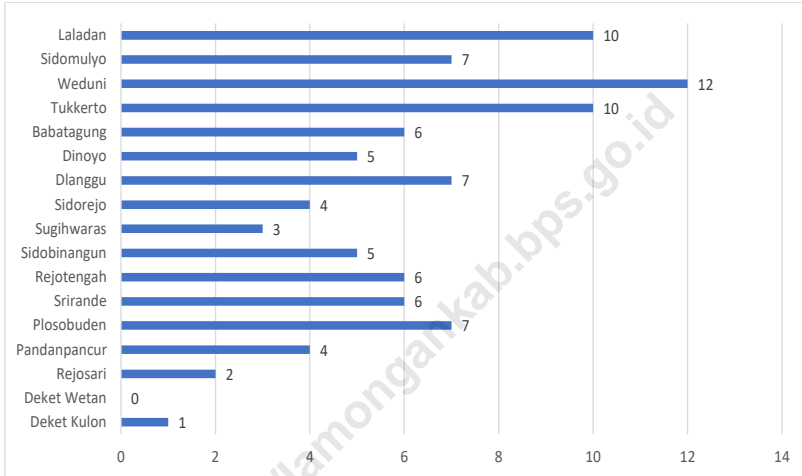
Luas Daerah menurut Desa/Kelurahan (%), 2022
Total Area by Village/Kelurahan (%), 2022



Sumber/Source : ...

Gambar 1.2
Figures

Jarak ke Ibukota Kecamatan Menurut Desa/Kelurahan di Kecamatan Deket (km), 2022
Distance to the Subdistrict Capital by Village/Kelurahan in Deket Subdistrict (km), 2022



Sumber/Source : BPS, Pendataan Potensi Desa (Podes)/BPS-Statistics Indonesia, Village Potential Data Collecting

1.1 KEADAAN GEOGRAFI GEOGRAPHY CONDITION

Tabel 1.1.1 **Luas Daerah Menurut Desa/Kelurahan di Kecamatan Deket, 2022**
Table 1.1.1 **Total Area by Villages/Kelurahan in Deket Subdistrict, 2022**

Desa/Kelurahan Village/Kelurahan	Luas Total Area (km ² /sq.km)	Persentase terhadap Luas Kecamatan Percentage to Subdistrict Area
(1)	(2)	(3)
Deket Kulon	2,34	5,84
Deket Wetan	2,06	5,14
Rejosari	2,83	7,07
Pandanpancur	3,12	7,79
Plosobuden	2,56	6,39
Srirande	2,35	5,87
Rejotengah	2,45	6,12
Sidobinangun	2,24	5,59
Sugihwaras	1,76	4,39
Sidorejo	1,33	3,32
Dlanggu	3,38	8,44
Dinoyo	2,38	5,94
Babatagung	2,32	5,79
Tukkerto	1,91	4,77
Weduni	1,87	4,67
Sidomulyo	2,22	5,54
Laladan	2,47	6,17
Kecamatan Deket	57,01	100

Catatan/Note: -

Sumber/Source: ...

Tabel
Table 1.1.2

Jarak ke Ibukota Kecamatan dan Ibukota Kabupaten/Kota Menurut Desa/Kelurahan di Kecamatan Deket (km), 2022
Distance to the Subdistrict Capital and Regency/Municipal Capital by Villages/Kelurahan in Deket Subdistrict (km), 2022

Desa/Kelurahan <i>Village/Kelurahan</i>	Jarak ke Ibukota Kecamatan <i>Distance to Subdistrict Capital</i>	Jarak ke Ibukota Kabupaten/ Kota <i>Distance to Regency/Municipal Capital</i>
(1)	(2)	(3)
Deket Kulon	1	4
Deket Wetan	0	4
Rejosari	2	6
Pandanpancur	4	8
Plosobuden	7	11
Srirande	6	10
Rejotengah	6	11
Sidobinangun	5	8
Sugihwaras	3	6
Sidorejo	4	3
Dlanggu	7	5
Dinoyo	5	8
Babatagung	6	10
Tukkerto	10	14
Weduni	12	16
Sidomulyo	7	10
Laladan	10	13

Catatan/Note: -

Sumber/Source: BPS, Pendataan Potensi Desa (Podes)/BPS-Statistics Indonesia, Village Potential Data Collecting

1.2 KEADAAN IKLIM CLIMATE CONDITION

Tabel 1.2.1 **Pengamatan Unsur Iklim Menurut Bulan di Stasiun Baru/
Table** **Girik, 2022**
**Observation of Climate Elements by Month at Baru/Girik
Station, 2022**

Bulan Month	Jumlah Curah Hujan Number of Precipitation (mm)	Jumlah Hari Hujan (hari) Number of Rainy Days (day)
(1)	(2)	(3)
Januari/January	288	19
Februari/February	182	19
Maret/March	231	15
April/April	227	8
Mei/May	143	11
Juni/June	145	10
Juli/July	101	3
Agustus/August	8	2
September/September	3	1
Oktober/October	426	17
November/November	271	14
Desember/December	138	14

Catatan/Note: -

Sumber/Source: Dinas Sumber Daya Air Kabupaten Lamongan/Departement Of Water Resource Service Lamongan Regency

02

**PEMERINTAHAN
GOVERNMENT**



PENJELASAN TEKNIS

1. Wilayah Administratif adalah lingkungan kerja perangkat pemerintah pusat yang menyelenggarakan tugas atau wewenang pemerintahan umum di daerah tersebut.
2. Pegawai Negeri adalah pegawai yang telah memenuhi syarat yang ditentukan, diangkat oleh pejabat yang berwenang dan disertai tugas dalam suatu jabatan negeri, atau disertai tugas negara lainnya, dan digaji berdasarkan peraturan perundang undangan yang berlaku.
3. Satuan Kerja Perangkat Daerah adalah pelaksana fungsi eksekutif yang terorganisasi untuk menyelenggarakan pemerintahan sesuai peraturan.
4. Satuan Lingkungan Setempat (SLS) dibawah desa di Kabupaten Lamongan disebut dengan istilah Dusun, dibawah dusun ada Rukun Warga (RW) dan dibawah RW ada Rukun Tetangga (RT).

TECHNICAL NOTES

1. *Administrative area is the work environment of central government which runs the duty of organizing in that area.*
2. *Civil servant is an employee who are qualified, appointed by authorized official and delegated responsibilities of the country or other national duty, and paid based on the regulation occurred.*
3. *Unit of Regional Apparatus is the executor of executive function which is organized to runs the government's task based on the regulation occurred.*
4. *Local Environment Unit (SLS) beneath the village in Lamongan called the hamlet, below the hamlet there is Pillars of Citizens and below there is the Neighborhood Watch (RT).*

ULASAN**DESCRIPTION**

Pusat pemerintahan Kecamatan Deket terletak di Desa Deketwetan yang berjarak 1 km dari Ibukota Kabupaten Lamongan. Kecamatan Deket terdiri dari 17 Desa, 55 Dusun, 266 Rukun Tetangga (RT) dan 89 Rukun Warga (RW).

Dari 55 dusun yang ada di Kecamatan Deket, 5 diantaranya terdapat di Desa Pandanpancur, Desa Rejotengah, Desa weduni dan Desa laladan hanya terdapat 3 dusun, dan selebihnya tersebar di 12 desa lainnya dengan jumlah rata-rata 2-4 dusun per desa.

Jumlah pegawai negeri di lingkungan Pemerintah Daerah Kecamatan Deket pada tahun 2022 tercatat sebanyak 28, dengan rincian 18 pegawai berjenis kelamin laki laki dan 10 pegawai berjenis kelamin perempuan.

The administrative center of Deket District is located in Deketwetan Village, 1 km from the capital city of Lamongan Regency. Deket sub-district consists of 17 villages, 55 hamlets, 266 neighborhood associations (RT) and 89 community units (RW).

Of the 55 Hamlet in Deket Subdistrict, 5 of them are in Pandanpancur Village, while in Rejotengah, Weduni and Laladan village there are only 3 Hamlet, and the rest are scattered in 12 other village with an average of 2-4 hamlet per village.

The number of civil servants in the Subdistrict Government of Deket in 2022 was recorded at 28, with details of 18 male employees and 10 female employees.

Gambar 2.1
Figures

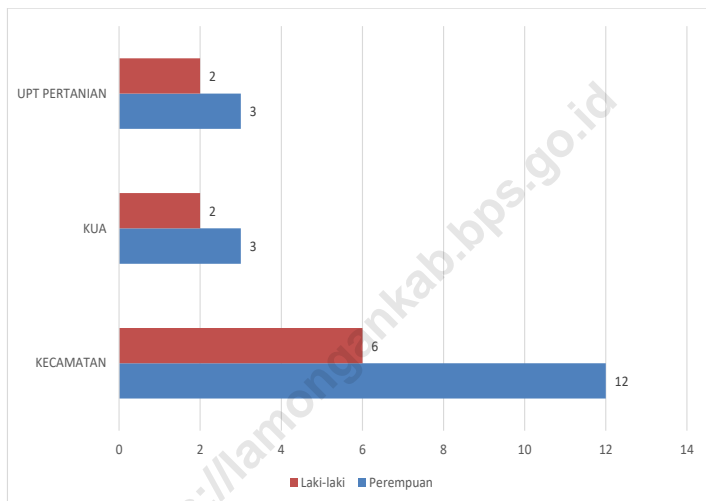
**Jumlah Rukun Warga (RW) dan Rukun Tetangga (RT)
Menurut Desa di Kecamatan Deket, 2022**
*Number of Rukun Warga and Rukun Tetangga by Villages in
Deket Subdistrict, 2022*



Sumber/Source : Wilkerstat BPS/Wilkerstat of BPS - Statistics Indonesia

Gambar 2.2
Figures

Jumlah Pegawai Negeri Sipil Pemerintah Kecamatan Deket Menurut Tingkat Pendidikan dan Jenis Kelamin, 2022
Number of Civil Servants of Deket Subdistrict Government by Educational Level and Sex, 2022



Sumber/Source : Kantor Kecamatan Deket/Deket Subdistrict Office

2.1 WILAYAH ADMINISTRATIF ADMINISTRATIVE AREA

Tabel 2.1.1 Jumlah Rukun Warga (RW) dan Rukun Tetangga (RT) Menurut Desa/Kelurahan di Kecamatan Deket, 2022
Table *Number of Rukun Warga and Rukun Tetangga by Villages/ Kelurahan in Deket Subdistrict, 2022*

Desa/Kelurahan Village/Kelurahan	Rukun Warga (RW) Rukun Warga	Rukun Tetangga (RT) Rukun Tetangga
(1)	(2)	(3)
Deket Kulon	8	20
Deket Wetan	6	22
Rejosari	4	14
Pandanpancur	5	15
Plosobuden	4	15
Srirande	4	14
Rejotengah	5	12
Sidobinangun	4	14
Sugihwaras	4	12
Sidorejo	5	15
Dlanggu	8	30
Dinoyo	5	17
Babatagung	5	13
Tukkerto	7	14
Weduni	5	10
Sidomulyo	4	16
Laladan	6	13
Kecamatan Deket	89	266

Catatan/Note : -

Sumber/Source : Wilkerstat BPS/Wilkerstat of BPS - Statistics Indonesia

2.2 SUMBER DAYA MANUSIA HUMAN RESOURCES

Tabel 2.2.1 Jumlah Pegawai Negeri Sipil di Kecamatan Deket, 2022
Table *Number of Civil Servants by Local Government and Sex, 2022*

Pemerintah Daerah <i>Local Government</i>	Laki-Laki <i>Male</i>	Perempuan <i>Female</i>	Jumlah <i>Total</i>
(1)	(2)	(3)	(4)
Kecamatan	12	6	18
KUA	3	2	5
UPT Pertanian	3	2	5
Total	18	10	28

Catatan/Note : -

Sumber/Source : Kantor Kecamatan Deket/Deket Subdistrict Office

Tabel 2.2.2 Jumlah Pegawai Negeri Sipil di Kecamatan Deket Menurut Tingkat Pendidikan dan Jenis Kelamin, 2022
Table Number of Civil Servants of Deket Subdistrict Government by Educational Level and Sex, 2022

Tingkat Pendidikan Educational Level	SD	SMP	SMA	D1/2/3	D4/S1	≥S2	Total
(1)	(2)	(3)	(4)	(5)	(6)	(7)	(8)
Kecamatan	-	-	8	-	6	4	18
KUA	-	-	-	-	4	1	5
UPT Pertanian	-	-	-	-	5	-	5
Jumlah/Total	-	-	8	-	15	5	28

Catatan/Note: -

Sumber/Source: Kantor Kecamatan Deket/Deket Subdistrict Office

03

PENDUDUK POPULATION



PENJELASAN TEKNIS**TECHNICAL NOTES**

1. Sumber utama data kependudukan adalah sensus penduduk yang dilaksanakan setiap sepuluh tahun sekali. Sensus penduduk telah dilaksanakan sebanyak enam kali sejak Indonesia merdeka, yaitu tahun 1961, 1971, 1980, 1990, 2000, dan 2010. Di dalam sensus penduduk, pencacahan dilakukan terhadap seluruh penduduk yang berdomisili di wilayah teritorial Indonesia termasuk warga negara asing kecuali anggota korps diplomatik negara sahabat beserta keluarganya. Metode pengumpulan data dalam sensus dilakukan dengan wawancara antara petugas sensus dengan responden dan juga melalui e-census. Pencatatan penduduk menggunakan konsep *usual residence*, yaitu konsep di mana penduduk biasa bertempat tinggal. Bagi penduduk yang bertempat tinggal tetap dicacah di mana mereka biasa tinggal, sedangkan untuk penduduk yang tidak bertempat tinggal tetap dicacah di tempat di mana mereka ditemukan petugas sensus pada malam 'Hari Sensus'. Termasuk penduduk yang tidak bertempat tinggal tetap seperti tuna wisma, awak kapal berbendera Indonesia, penghuni perahu/rumah apung, masyarakat terpencil/ terasing, dan pengungsi. Bagi mereka

1. *The main source of demographic data is population census, which is conducted every ten years. Population Census has been conducted six times since Indonesia's independence: 1961, 1971, 1980, 1990, 2000, and 2010. The population census enumerates all residents who domicile in the entire territory of Indonesia including foreign citizens except the diplomatic corps members and their families. The method of data collection in a population census involves interviewing respondents and conducting e-census. Enumeration of the population uses the concept of "usual residence", which is the concept of "places where people usually live". De jure was applied to the permanent residents, while de facto was applied to non-permanent residents. The permanent residents were enumerated in place where they normally live, the nonpermanent residents were enumerated where they were found by the enumerators, on the night of 'Census Date'. The non permanent residents include homeless people, ship crew, boat people, remote area community, and internally displaced persons. Those who had permanent residence and had been travelling away from their home for six months or more were not enumerated in their permanent*

yang mempunyai tempat tinggal tetap dan sedang bepergian ke luar wilayah lebih dari enam bulan, tidak dicacah di tempat tinggalnya, tetapi dicacah di tempat tujuannya. Untuk tahun yang tidak dilaksanakan sensus penduduk, data kependudukan diperoleh dari hasil proyeksi penduduk. Proyeksi penduduk merupakan suatu perhitungan ilmiah yang didasarkan pada asumsi dari komponen-komponen perubahan penduduk, yaitu kelahiran, kematian, dan migrasi. Proyeksi penduduk Indonesia 2010–2035 menggunakan data dasar penduduk hasil SP2010.

2. Penduduk Indonesia adalah semua orang yang berdomisili di wilayah teritorial Indonesia selama 6 bulan atau lebih dan atau mereka yang berdomisili kurang dari 6 bulan tetapi bertujuan menetap.
3. Kepadatan penduduk adalah rasio banyaknya penduduk per kilometer persegi.
4. Rasio jenis kelamin adalah perbandingan antara penduduk lakilaki dan penduduk perempuan pada su-atu wilayah dan waktu tertentu. Dinyatakan dengan banyaknya penduduk laki-laki untuk 100 penduduk perempuan.

place, but in the place where they were during the census. For the periods where the population census is not conducted, population projection is done to estimate population during those years. The population projection is an estimate based on the demographic components, such as birth, death, and migration. Indonesia's 2010–2035 population projection used the 2010 Population Census as the base population.

2. *The population of Indonesia are all residents of the entire territory of Indonesia who have stayed for six months or longer, and those who intended to stay more than six months even though their length of stay is less than six months.*
3. *Population density is ratio of population per square kilometer.*
4. *Sex ratio is the ratio of males population to females population in a given area and time, expressed as the number of males for every 100 females.*

ULASAN

Pada Tahun 2022 jumlah penduduk registrasi penduduk Kecamatan Deket sebanyak 44.038 jiwa yang terdiri atas 22.059 jiwa penduduk laki-laki dan 21.979 jiwa penduduk perempuan. Besarnya angka rasio jenis kelamin tahun 2022 penduduk laki-laki terhadap penduduk perempuan sebesar 100,36. Dari jumlah penduduk ini, di dapatkan rata-rata pertumbuhan penduduk di Kecamatan Deket tahun 2022 sebesar 0,22 persen.

Kepadatan penduduk di Kecamatan Deket tahun 2022 mencapai 446 jiwa/km². Kepadatan Penduduk di 17 desa cukup beragam dengan kepadatan penduduk tertinggi terletak di Desa Sidorejo dengan kepadatan sebesar 792 jiwa/km² dan yang terendah di Desa Weduni sebesar 319 jiwa/km².

Perbandingan antara jumlah penduduk laki – laki dan jumlah penduduk perempuan disebut Sex Ratio (Ratio Jenis Kelamin). Pada Tahun 2022 di Kecamatan Deket Sex Ratio-nya sebesar 100,36 %, berarti di setiap 100 penduduk perempuan terdapat 99 penduduk laki – laki.

DESCRIPTION

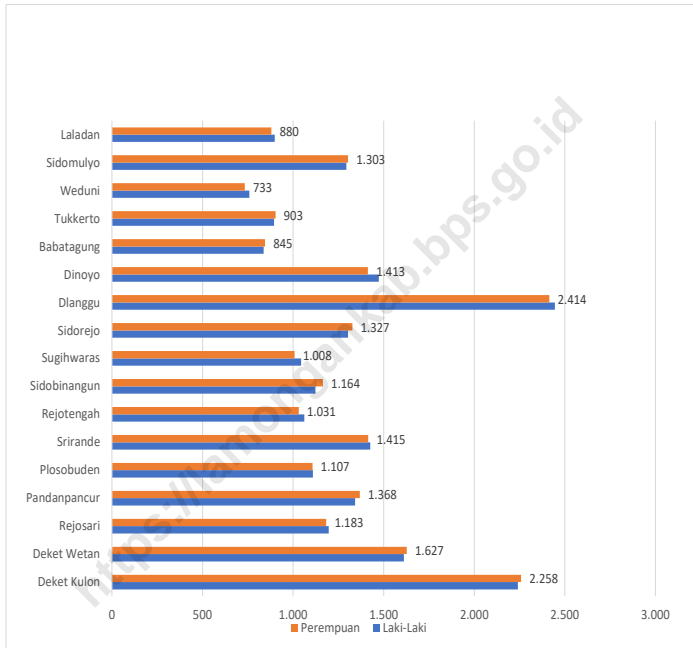
In 2022 the number of registered residents of Deket District is 44,038 people, consisting of 22,059 male residents and 21,979 female residents. The magnitude of the sex ratio in 2022 for the male population to the female population is 100,36. From this population, he got the average population growth in Deket District in 2022 of 0.22 percent

Population density in Deket Subdistrict in 2022 reached 446 people / km². Population density in 17 villages is quite diverse with the highest population density being located in Sidorejo village with a density of 792 inhabitants/km² and the lowest in Weduni village with 319 inhabitants / km².

The comparison between the male population and the female population is called the Sex Ratio. In 2022 in Deket Subdistrict the Sex Ratio is 100,36%, meaning that for every 100 female population there are 99 male.

Gambar 3.1
Figures

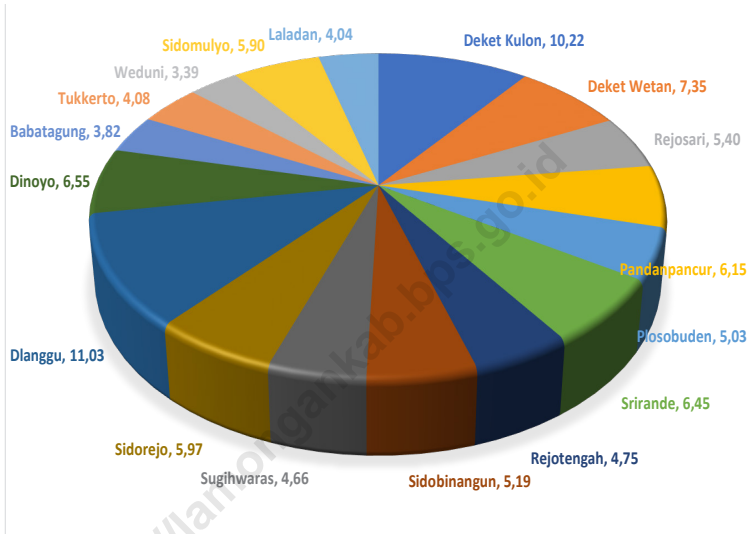
Banyaknya Penduduk Menurut Desa/Kelurahan di Kecamatan Deket, 2022
Population by Villages/Kelurahan in Deket Subdistrict, 2022



Sumber/Source : Dinas Kependudukan dan Pencatatan Sipil/Population and Civil Registration Agency

Gambar 3.2
Figures

Kepadatan Penduduk Menurut Desa/Kelurahan di Kecamatan Deket, 2022
Population Density by Villages/Kelurahan in Deket Subdistrict, 2022



Sumber/Source : Dinas Kependudukan dan Pencatatan Sipil/Population and Civil Registration Agency

Tabel 3.1
Table

Penduduk, Distribusi Persentase Penduduk, Kepadatan Penduduk, Rasio Jenis Kelamin Penduduk Menurut Desa/ Kelurahan di Kecamatan Deket, 2022
Population, Percentage Distribution of Population, Population Density, and Population Sex Ratio by Villages/ Kelurahan in Deket Subdistrict, 2022

Desa/Kelurahan Village/Kelurahan	Penduduk/Population		
	Laki-Laki/Male	Perempuan/Female	Jumlah/Total
(1)	(2)	(3)	(4)
Deket Kulon	2.241	2.258	4.499
Deket Wetan	1.611	1.627	3.238
Rejosari	1.197	1.183	2.380
Pandanpancur	1.342	1.368	2.710
Plosobuden	1.109	1.107	2.216
Srirande	1.426	1.415	2.841
Rejotengah	1.062	1.031	2.093
Sidobinangun	1.123	1.164	2.287
Sugihwaras	1.044	1.008	2.052
Sidorejo	1.303	1.327	2.630
Dlanggu	2.445	2.414	4.859
Dinoyo	1.473	1.413	2.886
Babatagung	837	845	1.682
Tukkerto	895	903	1.798
Weduni	758	733	1.491
Sidomulyo	1.294	1.303	2.597
Laladan	899	880	1.779
Kecamatan Deket	22.059	21.979	44.038

Lanjutan Tabel/*Continued Table 3.1*

Desa/Kelurahan Village/Kelurahan	Persentase Penduduk Percentage of Total Population	Kepadatan Penduduk (per Km²) Population Density per sq.km	Rasio Jenis Kelamin Penduduk Population Sex Ratio
(1)	(5)	(6)	(7)
Deket Kulon	10,22	770	99,25
Deket Wetan	7,35	630	99,02
Rejosari	5,40	337	101,18
Pandanpancur	6,15	348	98,10
Plosobuden	5,03	347	100,18
Srirande	6,45	484	100,78
Rejotengah	4,75	342	103,01
Sidobinangun	5,19	409	96,48
Sugihwaras	4,66	467	103,57
Sidorejo	5,97	792	98,19
Dlanggu	11,03	576	101,28
Dinoyo	6,55	486	104,25
Babatagung	3,82	291	99,05
Tukkerto	4,08	377	99,11
Weduni	3,39	319	103,41
Sidomulyo	5,90	469	99,31
Laladan	4,04	288	102,16
Kecamatan Deket	100%	446	100,36

Catatan/Note : -

Sumber/Source : Dinas Kependudukan dan Pencatatan Sipil/Population and Civil Registration Agency

Tabel
Table 3.2

Jumlah Penduduk Menurut Kelompok Umur dan Jenis Kelamin di Kecamatan Deket, 2022
Population by Age Groups and Sex in Deket Subdistrict, 2022

Kelompok Umur <i>Age Groups</i>	Jenis Kelamin/Sex		
	Laki-Laki <i>Male</i>	Perempuan <i>Female</i>	Jumlah <i>Total</i>
(1)	(2)	(3)	(4)
0 - 4	1,064	1,025	2 287
5 - 9	1,569	1,381	3 240
10 - 14	1,642	1,522	3 176
15 - 19	1,642	1,527	3 271
20 - 24	1,687	1,599	3 441
25 - 29	1,626	1,512	3 816
30 - 34	1,499	1,432	3 837
35 - 39	1,532	1,571	3 492
40 - 44	1,761	1,838	3 622
45 - 49	1,686	1,704	3 637
50 - 54	1,611	1,526	4 517
55 - 59	1,429	1,566	3 953
60 - 64	1,256	1,422	3 696
>= 65	2055	2354	2 396
Kecamatan Deket	22.059	21.979	44.038

Catatan/Note : -

Sumber/Source : Dinas Kependudukan dan Pencatatan Sipil/Population and Civil Registration Agency

04

SOSIAL DAN KESEJAHTERAAN RAKYAT **SOCIAL AND WELFARE**



PENJELASAN TEKNIS

1. Jalur Pendidikan di Indonesia terdiri atas 1) pendidikan formal, 2) pendidikan nonformal, dan 3) pendidikan informal yang yang ketiganya dapat saling melengkapi dan memperkaya (Undang-Undang No. 20 Tahun 2013 tentang Sistem Pendidikan Nasional).
2. Jenjang Pendidikan Formal terdiri atas pendidikan dasar, pendidikan menengah, dan pendidikan tinggi. Jenis pendidikan yang diajarkan mencakup pendidikan umum, kejuruan, akademik, profesi, vokasi, keagamaan, dan khusus.
3. Pendidikan Dasar berbentuk Sekolah Dasar (SD) dan Madrasah Ibtidaiyah (MI) atau bentuk lain yang sederajat serta Sekolah Menengah Pertama (SMP) dan Madrasah Tsanawiyah (MTs), atau berbentuk lain yang sederajat.
4. Pendidikan Menengah berbentuk Sekolah Menengah Atas (SMA), Madrasah Aliyah (MA), Sekolah Menengah Kejuruan (SMK), dan Madrasah Aliyah Kejuruan (MAK), atau bentuk lain yang sederajat.
5. Pendidikan Tinggi merupakan jenjang pendidikan setelah pendidikan menengah yang mencakup program pendidikan diploma, sarjana, magister,

TECHNICAL NOTES

1. *The Education System in Indonesia consists of 1) a formal education, 2) non-formal education, and 3) informal education that all three can be complementary and enriching (Law No. 20 Year 2013 about The National Education System).*
2. *The Formal Education Level consists of primary education, secondary education, and high education. The kind of education that taught consists of general education, vocational, academic, professional, religious, and specific education.*
3. *The Primary Education consists of Elementary School and Islamic Elementary School or other equivalent forms and Ju-nior High School and MTs, or other equivalent forms.*
4. *The Secondary Education consists of the senior high school, MA, Vocational School, and Vocational Madrasah Aliyah, or other equivalent forms.*
5. *The High Education consists of the education level after the secondary education that consists of diplomas, bachelor, master, specialist, and doctoral degrees that are held by the college. The colleges can be a-cademy, polytechnic, high school, institute, or university.*

- spesialis, dan doktor yang diselenggarakan oleh perguruan tinggi. Perguruan tinggi dapat berbentuk akademi, politeknik, seko-lah tinggi, institut, atau universitas.
6. Puskesmas (Pusat Kesehatan Masyarakat) adalah unit pelaksana teknis dinas kesehatan kabupaten/kota yang mempunyai fungsi utama sebagai penyelenggara pelayanan kesehatan tingkat pertama. Wilayah kerja puskesmas maksimal adalah satu kecamatan dan untuk dapat menjangkau wilayah kerjanya, puskesmas mempunyai jaringan pelayanan yang meliputi unit Puskesmas Pembantu (Pustu), unit Puskesmas Keliling (Puskel), dan unit bidan desa/komunitas (Peraturan Menteri Kesehatan RI No. 75 Tahun 2014 Tentang Pusat Kesehatan Masyarakat).
 7. Apotek adalah suatu tempat tertentu yang digunakan untuk melakukan pekerjaan kefarmasian, dan penyaluran/penjualan obat atau bahan farmasi dan perbekalan kesehatan lainnya kepada masyarakat yang dikelola oleh tenaga apoteker (Peraturan Menteri Kesehatan RI No. 1332 Tahun 2002 Tentang Perubahan Atas Peraturan Menteri Kesehatan RI No. 922/MENKES /PER/X/1993 Tentang Ketentuan dan Tata Cara Pemberian Izin Apotek).
 6. *Public Health Center is technical implementation unit of regency health department that have the primary function as a first-level health care providers. The working area standard of public health center is one district and to reach their working areas, public health centers have a service network covering subsidiary of public health center, mobile public health center units, and midwife units (Regulation of the Minister of Health of Indonesia Number 75 Year 2014 about Public Health Center).*
 7. *Pharmacy is a specific place that is used for pharmaceutical jobs, and distribution/sale of drugs/pharmaceuticals and other medical supplies to people that are administered by trained pharmacist (Regulation of the Minister of Health of Indonesia Number 1332 Year 2002 about the Changes of Regulation of the Minister of Health of Indonesia Number 922 /MENKES/PER/X/1993 about Provision and Procedures for Administration of Licensed Pharmacies).*

ULASAN

Ketersediaan sarana pendidikan baik sarana maupun prasarana akan sangat menunjang dalam meningkatkan pendidikan yang merupakan salah satu indikator IPM (Indek Pembangunan Manusia). Tabel dalam bab ini memuat data tentang jumlah fasilitas pendidikan negeri dan fasilitas pendidikan swasta yang ada di Kecamatan Deket, mulai dari Paud, TK/RA, SD/MI sampai SMA/MA/SMK yang tersebar di seluruh desa namun hanya beberapa desa dalam satu kecamatan

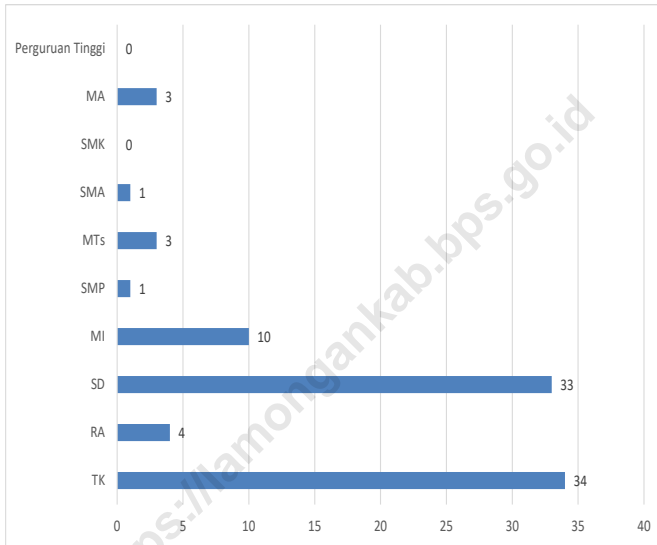
Penyediaan fasilitas sarana kesehatan sebagai kebutuhan pokok dalam upaya meningkatkan taraf kesehatan masyarakat berupa puskesmas, puskesmas pembantu, posyandu dan lain-lain, serta penyediaan tenaga kesehatannya adalah sangat penting. Hal ini karena dengan ketersediaan tempat-tempat pelayanan kesehatan yang ditunjang dengan tenaga-tenaga kesehatan yang terampil sangat dibutuhkan guna mencapai tujuan pembangunan di bidang kesehatan.

DESCRIPTION

The availability of educational facilities, both facilities and infrastructure, will be very supportive in improving education, which is one of the indicators of the Human Development Index (HDI). The table in this chapter contains data on the number of public education facilities and private education facilities in Deket District, ranging from Early Childhood Education, Kindergarten/RA, SD/MI to SMA/MA/SMK spread throughout the village but only in a few villages in one sub-district.

The provision of health facilities as a basic need in an effort to improve the level of public health in the form of health centers, sub-health centers, posyandu and others, as well as the provision of health workers is very important. This is because with the availability of health care facilities supported by skilled health workers, it is very necessary to achieve development goals in the health sector.

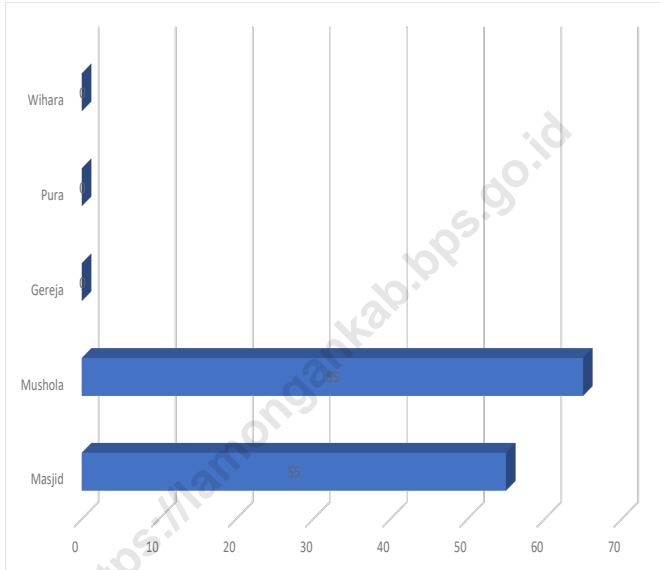
Gambar 4.1 Banyaknya Fasilitas Pendidikan di Kecamatan Deket, 2022
Figures **Number of Education Facilities in Deket District, 2022**



Sumber/Source : BPS, Pendataan Potensi Desa (Podes)/BPS-Statistics Indonesia, Village Potential Data Collecting

Gambar 4.2
Figures

Jumlah Tempat Peribadatan di Kecamatan Deket, 2022
Number of Worship Places in Deket Subdistrict, 2022



Sumber/Source : BPS, Pendataan Potensi Desa (Podes)/BPS-Statistics Indonesia, Village Potential Data Collecting

4.1 PENDIDIKAN EDUCATION

Tabel 4.1.1 Banyaknya Desa¹/Kelurahan yang Memiliki Fasilitas Sekolah Menurut Tingkat Pendidikan di Kecamatan Deket, 2020–2022
Number of Villages¹/Kelurahan Having Educational Facilities by Educational Level in Deket Subdistrict, 2020–2022

Tingkat Pendidikan Educational Level	2020	2021	2022
(1)	(2)	(3)	(4)
Sekolah Dasar (SD) Primary School	17	17	17
Madrasah Ibtidaiyah (MI) Madrasah Ibtidaiyah	10	10	10
Sekolah Menengah Pertama (SMP) Junior High School	3	3	3
Madrasah Tsanawiyah (MTs) Madrasah Tsanawiyah (MTs)	3	3	3
Sekolah Menengah Atas (SMA) Senior High School	1	1	1
Sekolah Menengah Kejuruan (SMK) Vocational High School	-	-	-
Madrasah Aliyah (MA) Madrasah Aliyah	3	3	3
Akademi/Perguruan Tinggi Academy/University	-	-	-

Catatan/Note: ¹Desa pada tabel ini termasuk Unit Permukiman Transmigrasi (UPT) yang masih dibina oleh kementerian terkait/
Villages in this table include Transmigration Settlement Unit which is still fostered by the relevant ministries.

Sumber/Source: BPS, Pendataan Potensi Desa (Podes)/BPS-Statistics Indonesia, Village Potential Data Collecting

Tabel 4.1.2
Table

Jumlah Sekolah Menurut Tingkat Pendidikan di Kecamatan Deket, 2021/2022 dan 2022/2023
Number of Schools by Educational Level in Deket Subdistrict, 2021/2022 and 2022/2023

Tingkat Pendidikan Educational Level	Negeri/Public		Swasta/Private		Jumlah/Total	
	2021/2022	2022/2023	2021/2022	2022/2023	2021/2022	2022/2023
(1)	(2)	(3)	(4)	(5)	(6)	(7)
Taman Kanak-Kanak (TK) ¹ /Kindergarten ¹	-	-	34	34	34	34
Raudatul Athfal (RA) ² Raudatul Athfal (RA) ²	-	-	4	4	4	4
Sekolah Dasar (SD) ¹ Elementary Schools ¹	33	33	-	-	33	33
Madrasah Ibtidaiyah (MI) ² /Madrasah Ibtidaiyah (MI) ²	-	-	10	10	10	10
Sekolah Menengah Pertama (SMP) ¹ /Junior High Schools ¹	1	1	-	-	1	-
Madrasah Tsanawiyah (MTs) ² /Madrasah Tsanawiyah (MTs) ²	-	-	3	3	3	3
Sekolah Menengah Atas (SMA) ¹ /Senior High Schools ¹	-	-	1	1	1	1
Sekolah Menengah Kejuruan (SMK) ¹ Vocational High Schools ¹	-	-	-	-	-	-
Madrasah Aliyah (MA) ² Madrasah Aliyah (MA) ²	-	-	3	3	3	3

Catatan/Note: ³ Seluruh Raudatul Athfal (RA) berstatus swasta/All Raudatul Athfal (RA) are private

Sumber/Source: ¹ Kementerian Pendidikan, Kebudayaan, Riset, dan Teknologi, Sistem Data Pokok Pendidikan, data semester ganjil laporan sampai dengan 30 November 2022/Ministry of Education, Culture, Research, and Technology, Basic Education Data System, odd semester report data up to 30 November 2022

² Kementerian Agama, EMIS, data semester ganjil laporan sampai dengan 17 Februari 2023/Ministry of Religious Affairs, EMIS, odd semester report data up to 17 February 2023

Tabel 4.1.3 Jumlah Guru Menurut Tingkat Pendidikan di Kecamatan Deket, 2021/2022 dan 2022/2023
Table Number of Teachers by Educational Level in Deket Subdistrict, 2021/2022 and 2022/2023

Tingkat Pendidikan Educational Level	Negeri/Public		Swasta/Private		Jumlah/Total	
	2021/2022	2022/2023	2021/2022	2022/2023	2021/2022	2022/2023
(1)	(2)	(3)	(4)	(5)	(6)	(7)
Taman Kanak-Kanak (TK) ¹ /Kindergarten ¹	-	-	91	91	91	91
Raudatul Athfal (RA) ² Raudatul Athfal (RA) ²	-	-	10	10	10	10
Sekolah Dasar (SD) ^{1,3} Elementary Schools ^{1,3}	237	237	-	-	237	237
Madrasah Ibtidaiyah (MI) ² /Madrasah Ibtidaiyah (MI) ²	-	-	126	126	126	126
Sekolah Menengah Pertama (SMP) ^{1,3} / Junior High Schools ^{1,3}	85	85	-	-	85	85
Madrasah Tsanawiyah (MTs) ² /Madrasah Tsanawiyah (MTs) ²	-	-	56	56	56	56
Sekolah Menengah Atas (SMA) ^{1,3} /Senior High Schools ^{1,3}	-	-	14	14	14	14
Sekolah Menengah Kejuruan (SMK) ^{1,3,4} Vocational High Schools ^{1,3,4}	-	-	-	-	-	-
Madrasah Aliyah (MA) ² Madrasah Aliyah (MA) ²	-	-	57	57	57	57

Catatan/Note: ³ Jumlah guru termasuk kepala sekolah dan guru/The total of teachers including headmaster and teacher.

⁴ Guru yang mengajar di dua sekolah atau lebih dihitung di masing-masing sekolah/Teacher who taught in two schools or more counted in every school.

Sumber/Source: ¹ Kementerian Pendidikan, Kebudayaan, Riset, dan Teknologi, Sistem Data Pokok Pendidikan, data semester ganjil laporan sampai dengan 30 November 2022/Ministry of Education, Culture, Research, and Technology, Basic Education Data System, odd semester report data up to 30 November 2022

² Kementerian Agama, EMIS, data semester ganjil laporan sampai dengan 17 Februari 2023/Ministry of Religious Affairs, EMIS, odd semester report data up to 17 February 2023

Tabel 4.1.4
Table

Jumlah Murid Menurut Tingkat Pendidikan di Kecamatan Deket, 2021/2022 dan 2022/2023
Number of Pupils by Educational Level in Deket Subdistrict, 2021/2022 and 2022/2023

Tingkat Pendidikan Educational Level	Negeri/Public		Swasta/Private		Jumlah/Total	
	2021/2022	2022/2023	2021/2022	2022/2023	2021/2022	2022/2023
(1)	(2)	(3)	(4)	(5)	(6)	(7)
Taman Kanak-Kanak (TK) ¹ /Kindergarten ¹	-	-	823	817	823	817
Raudatul Athfal (RA) ² Raudatul Athfal (RA) ²	-	-	84	75	84	75
Sekolah Dasar (SD) ¹ Elementary Schools ¹	1 677	1874	-	-	1 677	1874
Madrasah Ibtidaiyah (MI) ² /Madrasah Ibtidaiyah (MI) ²	-	-	1132	1132	1132	1132
Sekolah Menengah Pertama (SMP) ¹ /Junior High Schools ¹	599	621	-	-	599	621
Madrasah Tsanawiyah (MTs) ² /Madrasah Tsanawiyah (MTs) ²	-	-	206	384	206	384
Sekolah Menengah Atas (SMA) ¹ /Senior High Schools ¹	-	-	130	128	130	128
Sekolah Menengah Kejuruan (SMK) ¹ Vocational High Schools ¹	-	-	-	-	-	-
Madrasah Aliyah (MA) ² Madrasah Aliyah (MA) ²	-	-	206	252	206	252

Catatan/Note: * Data Tidak Tersedia

Sumber/Source: ¹ Kementerian Pendidikan, Kebudayaan, Riset, dan Teknologi, Sistem Data Pokok Pendidikan, data semester ganjil laporan sampai dengan 30 November 2022/Ministry of Education, Culture, Research, and Technology, Basic Education Data System, odd semester report data up to 30 November 2022

² Kementerian Agama, EMIS, data semester ganjil laporan sampai dengan 17 Februari 2023/Ministry of Religious Affairs, EMIS, odd semester report data up to 17 February 2023

4.2 KESEHATAN HEALTH

Tabel 4.2.1 Banyaknya Desa¹/Kelurahan yang Memiliki Sarana Kesehatan Menurut Jenis Sarana Kesehatan di Kecamatan Deket, 2020–2022
Number of Villages¹/Kelurahan Health Facilities by Type of Health Facilities in Deket Subdistrict, 2020–2022

Jenis Sarana Kesehatan Type of Health Facilities	2020	2021	2022
(1)	(2)	(3)	(4)
Rumah Sakit Hospital	-	-	-
Rumah Sakit Bersalin Maternity Hospital	-	-	-
Poliklinik/Balai Pengobatan Polyclinic	-	-	-
Puskesmas Rawat Inap Public Health Center with Inpatient Care	1	1	1
Puskesmas Tanpa Rawat Inap Public Health Center without Inpatient Care	5	5	5
Apotek Pharmacy	1	1	1

Catatan/Note: -

Sumber/Source: BPS, Pendataan Potensi Desa (Podes)/BPS-Statistics Indonesia, Village Potential Data Collecting

Tabel 4.2.2
Table

Banyaknya Warga Penderita Kekurangan Gizi Menurut Desa/Kelurahan di Kecamatan Deket, 2022
Number of People with Malnutrition by Villages/Kelurahan in Deket Subdistrict, 2022

Desa/Kelurahan Village/Kelurahan	2022
(1)	(2)
Deket Kulon	-
Deket Wetan	-
Rejosari	-
Pandanpancur	-
Plosobuden	-
Srirande	-
Rejotengah	-
Sidobinangun	-
Sugihwaras	-
Sidorejo	-
Dlanggu	-
Dinoyo	-
Babatagung	-
Tukkerto	-
Weduni	-
Sidomulyo	-
Laladan	-
Kecamatan Deket	-

Catatan/Note: -

Sumber/Source: BPS, Pendataan Potensi Desa (Podes)/BPS-Statistics Indonesia, Village Potential Data Collecting

4.3 PERUMAHAN DAN LINGKUNGAN HOUSING AND ENVIRONMENT

Tabel 4.3.1 Banyaknya Desa/Kelurahan Menurut Sumber Air Minum Sebagian Besar Keluarga di Kecamatan Deket, 2020–2022
Table *Number of Villages/Kelurahan by Drinking Water Source of Majority Family in Deket Subdistrict, 2020–2022*

Sumber Air Minum Source of Drinking Water	2020	2021	2022
(1)	(2)	(3)	(4)
Air Kemasan Bermerk/ <i>Branded Bottled Water</i>	-	-	-
Air Isi Ulang/ <i>Refil Water</i>	11	11	11
Leding Dengan Meteran/ <i>Metered Piped Water</i>	3	3	3
Leding Tanpa Meteran/ <i>Non Metered Piped Water</i>	-	-	-
Sumur Bor atau Pompa/ <i>Artesian Well or Pumped Water</i>	-	-	-
Sumur/ <i>Well</i>	-	-	-
Mata Air/ <i>Spring</i>	-	-	-
Sungai/Danau/Kolam/ Waduk/Situ/ Embung/Bendungan/ <i>River/Lake/Pond/ Reservoir/Dam</i>	3	3	3
Air Hujan/ <i>Rainwater</i>	-	-	-
Lainnya/ <i>Others</i>	-	-	-

Catatan/*Note*: -

Sumber/*Source*: BPS, Pendataan Potensi Desa (Podes)/BPS-Statistics Indonesia, Village Potential Data Collecting

Tabel 4.3.2
Table

Banyaknya Keluarga Menurut Desa/Kelurahan dan Jenis Pengguna Listrik di Kecamatan Deket, 2022
Number of Family by Villages/Kelurahan and Type of Electricity Consumer in Deket Subdistrict, 2022

Desa/Kelurahan <i>Village/Kelurahan</i>	Pengguna Listrik <i>Electricity Consumer</i>			Bukan Pengguna Listrik <i>Not Electricity Consumer</i>
	PLN <i>State Electricity Company</i>	Non PLN <i>Non-State Electricity Company</i>	Jumlah Total	
(1)	(2)	(3)	(4)	(5)
Deket Kulon	1,348	-	1,348	-
Deket Wetan	969	-	969	-
Rejosari	695	-	695	-
Pandanpancur	824	-	824	-
Plosobuden	663	-	663	-
Srirande	807	-	807	-
Rejotengah	687	-	687	-
Sidobinangun	665	-	665	-
Sugiharwas	578	-	578	-
Sidorejo	735	-	735	-
Dlanggu	1,338	-	1,338	-
Dinoyo	807	-	807	-
Babatagung	476	-	476	-
Tukkerto	576	-	576	-
Weduni	473	-	473	-
Sidomulyo	757	-	757	-
Laladan	460	-	460	-
Kecamatan Deket	12 858	-	12 858	-

Catatan/Note: -

Sumber/Source: BPS, Pendataan Potensi Desa (Podes)/BPS-Statistics Indonesia, Village Potential Data Collecting

Tabel 4.3.3
Table

Banyaknya Desa/Kelurahan Menurut Sumber Penerangan Jalan Utama Desa/Kelurahan di Kecamatan Deket, 2020–2022
Number of Villages/Kelurahan by Source of Villages/Kelurahan's Main Street Illumination in Deket Subdistrict, 2020–2022

Sumber Penerangan Jalan Utama <i>Source of Main Street Illumination</i>	2020	2021	2022
(1)	(2)	(3)	(4)
Listrik Pemerintah/ <i>State Electricity</i>	5	5	5
Listrik Non Pemerintah/ <i>Non-State Electricity</i>	12	12	12
Non Listrik/ <i>Non-Electric</i>	-	-	-

Catatan/*Note*: -

Sumber/*Source*: BPS, Pendataan Potensi Desa (Podes)/BPS-Statistics Indonesia, Village Potential Data Collecting

Tabel
Table 4.3.4

Banyaknya Desa/Kelurahan Menurut Penggunaan Fasilitas Tempat Buang Air Besar Sebagian Besar Keluarga di Kecamatan Deket, 2020–2022
Number of Villages/Kelurahan by Toilet Facility Used by Majority Family in Deket Subdistrict, 2020–2022

Fasilitas Tempat Buang Air Besar <i>Toilet Facility</i>	2020	2021	2022
(1)	(2)	(3)	(4)
Jamban/Toilet	17	17	17
Sendiri/Private	17	17	17
Bersama/Shared	-	-	-
Umum/Public	-	-	-
	-	-	-
Bukan Jamban/Non-Toilet			
Jumlah/Total	17	17	17

Catatan/Note: -

Sumber/Source: BPS, Pendataan Potensi Desa (Podes)/BPS-Statistics Indonesia, Village Potential Data Collecting

Tabel
Table 4.3.5

Banyaknya Desa/Kelurahan Menurut Jenis Bahan Bakar untuk Memasak yang Digunakan Sebagian Besar Keluarga di Kecamatan Deket, 2022
Number of Villages/Kelurahan by Type of Cooking Fuel Used by Majority Family in Deket Subdistrict, 2022

Jenis Bahan Bakar untuk Memasak <i>Type of Cooking Fuel</i>	2022
(1)	(2)
Listrik/ <i>Electric</i>	-
Elpiji 5,5 kg/ <i>Blue Gas 5.5 kg-LPG</i>	-
Elpiji 12 kg/ <i>12 kg-LPG</i>	-
Elpiji 3 kg/ <i>3 kg-LPG</i>	17
Gas Kota/ <i>City Gas</i>	-
Biogas/ <i>Biogas</i>	-
Minyak Tanah/ <i>Kerosene</i>	-
Briket/ <i>Briquettes</i>	-
Arang/ <i>Charcoal</i>	-
Kayu Bakar/ <i>Firewood</i>	-
Lainnya/ <i>Others</i>	-
Jumlah/<i>Total</i>	17

Catatan/*Note*: -

Sumber/*Source*: BPS, Pendataan Potensi Desa (Podes)/BPS-Statistics Indonesia, Village Potential Data Collecting

4.4 AGAMA DAN SOSIAL LAINNYA RELIGION AND OTHER SOCIAL AFFAIRS

Tabel 4.4.1 Jumlah Tempat Peribadatan Menurut Desa/Kelurahan di Kecamatan Deket, 2022
Table *Number of Worship Places by Villages/Kelurahan in Deket Subdistrict, 2022*

Desa/Kelurahan Village/Kelurahan	Masjid Mosque	Mushola Pray Room	Gereja Protestan Protestant Church	Gereja Katholik Catholic Church	Pura Temple	Vihara
(1)	(2)	(3)	(4)	(5)	(6)	(7)
Deket Kulon	2	3	-	-	-	-
Deket Wetan	2	5	-	-	-	-
Rejosari	2	2	-	-	-	-
Pandanpancur	5	5	-	-	-	-
Plosobuden	2	3	-	-	-	-
Srirande	3	4	-	-	-	-
Rejotengah	5	4	-	-	-	-
Sidobinangun	4	3	-	-	-	-
Sugihwaras	2	2	-	-	-	-
Sidorejo	2	2	-	-	-	-
Dlanggu	3	6	-	-	-	-
Dinoyo	2	5	-	-	-	-
Babatagung	4	6	-	-	-	-
Tukkerto	3	2	-	-	-	-
Weduni	5	4	-	-	-	-
Sidomulyo	4	5	-	-	-	-
Laladan	5	4	-	-	-	-
Kecamatan Deket	55	65	-	-	-	-

Catatan/Note: -

Sumber/Source: BPS, Pendataan Potensi Desa (Podes)/BPS-Statistics Indonesia, Village Potential Data Collecting

Tabel 4.4.2
Table

**Banyaknya Kejadian Bencana Alam Menurut Desa/
Kelurahan dan Jenis Bencana Alam di Kecamatan Deket,
2021**
*Number of Natural Disaster Events by Villages/Kelurahan
and Type of Natural Disaster in Deket Subdistrict, 2021*

Desa/Kelurahan <i>Village/Kelurahan</i>	Gempa Bumi <i>Earthquake</i>	Tsunami <i>Tsunami</i>	Gunung Meletus <i>Volcanic Eruption</i>	Tanah Longsor <i>Landslide</i>
(1)	(2)	(3)	(4)	(5)
Deket Kulon	-	-	-	-
Deket Wetan	-	-	-	-
Rejosari	-	-	-	-
Pandanpancur	-	-	-	-
Plosobuden	-	-	-	-
Srirande	-	-	-	-
Rejotengah	-	-	-	-
Sidobinangun	-	-	-	-
Sugihwaras	-	-	-	-
Sidorejo	-	-	-	-
Dlanggu	-	-	-	-
Dinoyo	-	-	-	-
Babatagung	-	-	-	-
Tukkerto	-	-	-	-
Weduni	-	-	-	-
Sidomulyo	-	-	-	-
Laladan	-	-	-	-
Kecamatan Deket	-	-	-	-

Lanjutan Tabel/*Continued Table* 4.4.2

Desa/Kelurahan Village/Kelurahan	Banjir Floods	Banjir Bandang Flash Floods	Kekeringan Drought	Kebakaran Hutan dan Lahan Forest and Land Fires
(1)	(6)	(7)	(8)	(9)
Deket Kulon	-	-	-	-
Deket Wetan	-	-	-	-
Rejosari	-	-	-	-
Pandanpancur	-	-	-	-
Plosobuden	-	-	-	-
Srirande	-	-	-	-
Rejotengah	-	-	-	-
Sidobinangun	-	-	-	-
Sugihwaras	-	-	-	-
Sidorejo	-	-	-	-
Dlanggu	-	-	-	-
Dinoyo	-	-	-	-
Babatagung	-	-	-	-
Tukkerto	-	-	-	-
Weduni	-	-	-	-
Sidomulyo	-	-	-	-
Laladan	-	-	-	-
Nama Kecamatan	-	-	-	-

Lanjutan Tabel/Continued Table 4.4.2

Desa/Kelurahan Village/Kelurahan	Angin Puyuh/ Puting Beliung/ Topan Tornado/Typhoon	Gelombang Pasang Tidal Wave	Abrasi Abrasion
(1)	(10)	(11)	(12)
Deket Kulon	-	-	-
Deket Wetan	-	-	-
Rejosari	-	-	-
Pandanpancur	-	-	-
Plosobuden	-	-	-
Srirande	-	-	-
Rejotengah	-	-	-
Sidobinangun	-	-	-
Sugihwaras	-	-	-
Sidorejo	-	-	-
Dlanggu	-	-	-
Dinoyo	-	-	-
Babatagung	-	-	-
Tukkerto	-	-	-
Weduni	-	-	-
Sidomulyo	-	-	-
Laladan	-	-	-
Kecamatan Deket	-	-	-

Catatan/Note: -

Sumber/Source: BPS, Pendataan Potensi Desa (Podes)/BPS-Statistics Indonesia, Village Potential Data Collecting

Tabel 4.4.3
Table

Banyaknya Korban Jiwa Akibat Bencana Alam Menurut Desa/Kelurahan dan Jenis Bencana Alam di Kecamatan Deket, 2021
*Number of Fatalities Due to Natural Disasters by Villages/
Kelurahan and Type of Natural Disaster in Deket Subdistrict,
2021*

Desa/Kelurahan <i>Village/Kelurahan</i>	Gempa Bumi <i>Earthquake</i>	Tsunami <i>Tsunami</i>	Gunung Meletus <i>Volcanic Eruption</i>	Tanah Longsor <i>Landslide</i>
(1)	(2)	(3)	(4)	(5)
Deket Kulon	-	-	-	-
Deket Wetan	-	-	-	-
Rejosari	-	-	-	-
Pandanpancur	-	-	-	-
Plosobuden	-	-	-	-
Srirande	-	-	-	-
Rejotengah	-	-	-	-
Sidobinangun	-	-	-	-
Sugihwaras	-	-	-	-
Sidorejo	-	-	-	-
Dlanggu	-	-	-	-
Dinoyo	-	-	-	-
Babatagung	-	-	-	-
Tukkerto	-	-	-	-
Weduni	-	-	-	-
Sidomulyo	-	-	-	-
Laladan	-	-	-	-
Kecamatan Deket	-	-	-	-

Lanjutan Tabel/Continued Table 4.4.3

Desa/Kelurahan Village/Kelurahan	Banjir Floods	Banjir Bandang Flash Floods	Kekeringan Drought	Kebakaran Hutan dan Lahan Forest and Land Fires
(1)	(6)	(7)	(8)	(9)
Deket Kulon	-	-	-	-
Deket Wetan	-	-	-	-
Rejosari	-	-	-	-
Pandanpancur	-	-	-	-
Plosobuden	-	-	-	-
Srirande	-	-	-	-
Rejotengah	-	-	-	-
Sidobinangun	-	-	-	-
Sugihwaras	-	-	-	-
Sidorejo	-	-	-	-
Dlanggu	-	-	-	-
Dinoyo	-	-	-	-
Babatagung	-	-	-	-
Tukkerto	-	-	-	-
Weduni	-	-	-	-
Sidomulyo	-	-	-	-
Laladan	-	-	-	-
Kecamatan Deket	-	-	-	-

Lanjutan Tabel/*Continued Table* 4.4.3

Desa/Kelurahan <i>Village/Kelurahan</i>	Angin Puyuh/ Puting Beliung/ Topan <i>Tornado/Typhoon</i>	Gelombang Pasang <i>Tidal Wave</i>	Abrasi <i>Abrasion</i>
(1)	(10)	(11)	(12)
Deket Kulon	-	-	-
Deket Wetan	-	-	-
Rejosari	-	-	-
Pandanpancur	-	-	-
Plosobuden	-	-	-
Srirande	-	-	-
Rejotengah	-	-	-
Sidobinangun	-	-	-
Sugihwaras	-	-	-
Sidorejo	-	-	-
Dlanggu	-	-	-
Dinoyo	-	-	-
Babatagung	-	-	-
Tukkerto	-	-	-
Weduni	-	-	-
Sidomulyo	-	-	-
Laladan	-	-	-
Kecamatan Deket	-	-	-

Catatan/*Note*: -Sumber/*Source*: BPS, Pendataan Potensi Desa (Podes)/BPS-Statistics Indonesia, *Village Potential Data Collecting*

Tabel 4.4.4
Table

Keberadaan Fasilitas/Upaya Antisipasi/Mitigasi Bencana Alam Menurut Desa/Kelurahan di Kecamatan Deket, 2022
Existence of Facilities/Efforts for Anticipation/Mitigation of Natural Disasters by Villages/Kelurahan by Villages/Kelurahan in Deket Subdistrict, 2022

Desa/Kelurahan <i>Village/Kelurahan</i>	Sistem Peringatan Dini Bencana Alam <i>Natural Disaster Early Warning System</i>	Sistem Peringatan Dini Khusus Tsunami <i>Tsunami Early Warning System</i>	Perlengkapan Keselamatan <i>Safety Equipment</i>
(1)	(2)	(3)	(4)
Deket Kulon	Ada	Bukan Wilayah Tsunami	Tidak Ada
Deket Wetan	Ada	Bukan Wilayah Tsunami	Tidak Ada
Rejosari	Ada	Bukan Wilayah Tsunami	Tidak Ada
Pandanpancur	Ada	Bukan Wilayah Tsunami	Tidak Ada
Plosobuden	Ada	Bukan Wilayah Tsunami	Tidak Ada
Srirande	Ada	Bukan Wilayah Tsunami	Tidak Ada
Rejotengah	Ada	Bukan Wilayah Tsunami	Tidak Ada
Sidobinangun	Ada	Bukan Wilayah Tsunami	Tidak Ada
Sugihwaras	Ada	Bukan Wilayah Tsunami	Tidak Ada
Sidorejo	Ada	Bukan Wilayah Tsunami	Tidak Ada
Dlanggu	Ada	Bukan Wilayah Tsunami	Tidak Ada
Dinoyo	Ada	Bukan Wilayah Tsunami	Tidak Ada
Babatagung	Ada	Bukan Wilayah Tsunami	Tidak Ada
Tukkerto	Ada	Bukan Wilayah Tsunami	Tidak Ada
Weduni	Ada	Bukan Wilayah Tsunami	Tidak Ada
Sidomulyo	Ada	Bukan Wilayah Tsunami	Tidak Ada
Laladan	Ada	Bukan Wilayah Tsunami	Tidak Ada
Kecamatan Deket			

Lanjutan Tabel/*Continued Table 4.4.4*

Desa/Kelurahan <i>Village/Kelurahan</i>	Rambu-Rambu dan Jalur Evakuasi Bencana <i>Sign and Evacuation Route</i>	Pembuatan, Perawatan, atau Normalisasi: Sungai, Kanal, Tanggul, Parit, Drainase, Waduk, Pantai, dll <i>Manufacture, Maintenance, or Normalization: Rivers, Canals, Embankment, etc</i>
(1)	(5)	(6)
Deket Kulon	Tidak Ada	ada
Deket Wetan	Tidak Ada	ada
Rejosari	Tidak Ada	ada
Pandanpancur	Tidak Ada	ada
Plosobuden	Tidak Ada	ada
Srirande	Tidak Ada	ada
Rejotengah	Tidak Ada	ada
Sidobinangun	Tidak Ada	ada
Sugihwaras	Tidak Ada	ada
Sidorejo	Tidak Ada	ada
Dlanggu	Tidak Ada	ada
Dinoyo	Tidak Ada	ada
Babatagung	Tidak Ada	ada
Tukkerto	Tidak Ada	ada
Weduni	Tidak Ada	ada
Sidomulyo	Tidak Ada	ada
Laladan	Tidak Ada	ada
Kecamatan Deket		

Catatan/Note: -

Sumber/Source: BPS, Pendataan Potensi Desa (Podes)/BPS-Statistics Indonesia, Village Potential Data Collecting

Tabel
Table 4.4.5

Banyaknya Desa/Kelurahan yang Memiliki Kelompok Kegiatan Olahraga Menurut Jenis Olahraga dan Ketersediaan Fasilitas/Lapangan Olahraga di Kecamatan Deket, 2022
Number of Villages/Kelurahan Having Sport Activities Groups by Type of Sport and Availability of Sport Facilities/Fields in Deket Subdistrict, 2022

Jenis Olahraga Type of Sport	Kondisi Fasilitas/Lapangan Olahraga Condition of Sport Facilities/Fields			Tidak Ada Fasilitas/ Lapangan Olahraga No Sport Facilities/ Fields
	Baik	Rusak Sedang	Rusak Parah	
(1)	(2)	(3)	(4)	(5)
Sepak Bola/Soccer	2	-	-	-
Bola Voli/Volley Ball	3	-	-	1
Bulu Tangkis/Badminton	-	-	-	-
Bola Basket/Basket Ball	-	-	-	-
Tenis Lapangan/Court Tennis	-	-	-	-
Tenis Meja/Table Tennis	-	-	-	-
Futsal/Futsal	-	-	-	-
Renang/Swimming	-	-	-	-
Bela Diri/ Martial Arts	-	-	-	7
Bilyard/ Billiards	-	-	-	-
Fitnes, Aerobik, dll/Fitness, Aerobics, etc	-	-	-	-
Lainnya/Others	-	-	-	-

Catatan/Note: -

Sumber/Source: BPS, Pendataan Potensi Desa (Podes)/BPS-Statistics Indonesia, Village Potential Data Collecting

05

**PERTANIAN
AGRICULTURE**



PENJELASAN TEKNIS**TECHNICAL NOTES**

- | | |
|---|---|
| <p>1. Tanaman sayuran dan buah-buahan semusim adalah tanaman sumber vitamin, garam mineral dan lain-lain yang dikonsumsi dari bagian tanaman yang berupa daun, bunga, buah, dan umbinya, yang berumur kurang dari satu tahun.</p> | <p>1. <i>Seasonal vegetable and fruit plants are plants which are the sources of vitamin, mineral salt, etc, consumed from the part of the plant in the form of leaf, flower, fruit, and root with the age of less than one year.</i></p> |
| <p>2. Tanaman buah-buahan dan sayuran tahunan adalah tanaman sumber vitamin, garam mineral, dan lain-lain yang dikonsumsi dari bagian tanaman yang berupa buah dan merupakan tanaman tahunan</p> | <p>2. <i>Annual fruit and vegetable plants are plants which are the sources of vitamin, contained mineral salt, etc, consumed from the part of plant in the form of fruit and more than one year of age.</i></p> |
| <p>3. Tanaman biofarmaka adalah tanaman yang bermanfaat untuk obat-obatan, kosmetik, dan kesehatan yang dikonsumsi atau digunakan dari bagian-bagian tanaman seperti daun, batang, buah, umbi (rimpang) ataupun akar.</p> | <p>3. <i>Medicinal plants are plants which are useful for medicine. It is consumed from part of the plant such as leaf, flower, fruit, tuber, and root.</i></p> |
| <p>4. Tanaman hias adalah tanaman yang mempunyai nilai keindahan baik bentuk, warna daun, tajuk maupun bunganya, sering digunakan untuk penghias pekarangan dan lain sebagainya.</p> | <p>4. <i>Ornamental plants are plants which have a beauty value, either in shape, colour of leaf or crown of flower, and they are often used as a yard decorator.</i></p> |
| <p>5. Luas panen tanaman hortikultura adalah luas tanaman sayuran, buah-buahan, biofarmaka, dan tanaman hias yang diambil hasilnya/dipanen pada periode</p> | <p>5. <i>Harvested area of horticulture is area which vegetable, fruit, medicinal and ornamental plant of crop harvested during the period of report.</i></p> |

pelaporan.

- | | |
|--|---|
| <p>6. Luas panen untuk tanaman sayuran adalah luas tanaman yang dipanen sekaligus/habis/dibongkar dan luas tanaman yang dipanen berkali-kali (lebih dari satu kali)/belum habis.</p> | <p>6. <i>Harvested area of vegetables is area of entirely plant harvested/demolished and plant harvested several times/undemolished.</i></p> |
| <p>7. Tanaman yang dipanen sekaligus/habis/dibongkar adalah tanaman yang sehabis panen langsung dibongkar/dicabut, terdiri dari bawang merah, bawang putih, bawang daun, kentang, kol/kubis, kembang kol, petersai/sawi, wortel, lobak, dan kacang merah.</p> | <p>7. <i>Entirely plants harvested/demolished are plants usually harvested once and demolished to be substituted by other plants, consisting of: shallots, garlic, leeks, potato, cabbage, cauliflower, mustard green, carrots, chinese radish, and red kidney beans.</i></p> |
| <p>8. Tanaman yang dipanen berkali-kali (lebih dari satu kali)/belum habis adalah tanaman yang pemanenannya lebih dari satu kali dan biasanya dibongkar apabila panen terakhir sudah tidak memadai lagi, terdiri dari: kacang panjang, cabe besar, cabe rawit, jamur, tomat, terung, buncis, ketimun, labu siam, kangkung, bayam, melon, semangka, dan blewah.</p> | <p>8. <i>Plants harvested several times/undemolished are plants usually harvested more than once and demolished in the case that the last harvest was economically not profitable. They consist of : yard long beans, chili, small chili, mushroom, tomatoes, egg plant, french beans, cucumber, pumpkin/chajota, swamp cabbage, spinach, melon, watermelon, and blewah .</i></p> |
| <p>9. Produksi hortikultura adalah hasil menurut bentuk produk dari setiap tanaman sayuran, buah-buahan, biofarmaka dan tanaman hias yang diambil berdasarkan luas yang dipanen/tanaman yang menghasilkan pada bulan/triwulan laporan.</p> | <p>9. <i>Horticulture production is the standard production quantity form of vegetable, fruit, medicinal and ornamental plant based on harvested area/the number of production plants reported monthly/quarterly.</i></p> |

ULASAN

Subsektor hortikultura mencakup tanaman sayuran dan tanaman buah-buahan. Komoditas sayuran dengan jumlah produksi terbesar pada tahun 2022 Sementara itu untuk biofarmaka dan tanaman hias tidak dihasilkan di Kecamatan Deket.

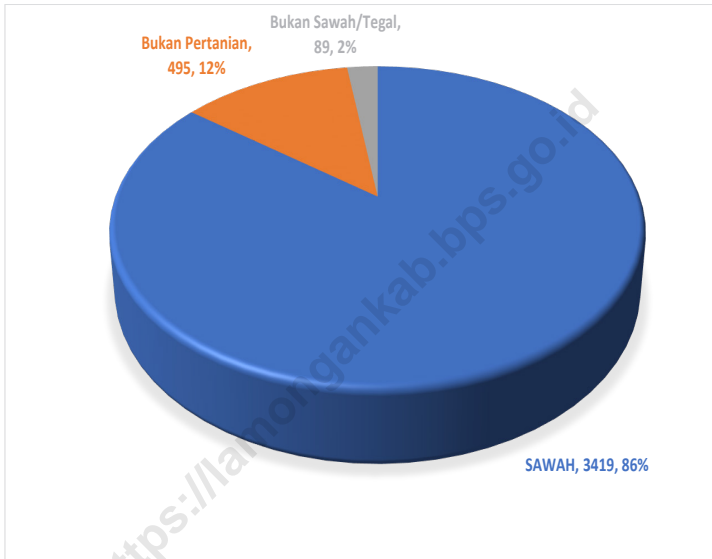
DESCRIPTION

The horticulture sub-sector includes vegetables and fruit plants. The vegetable commodity with the largest amount of production 2022 Meanwhile, for medicinal plants and ornamental plants are not produced in Deket district.

<https://lamongankab.bps.go.id>

Gambar 5.1
Figures

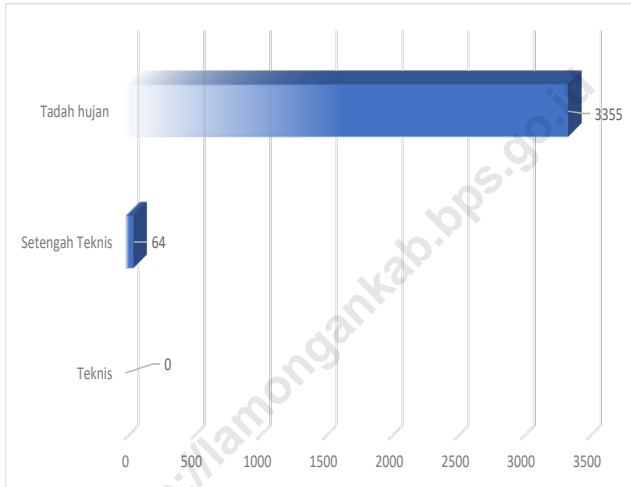
Luas Wilayah Menurut Desa/Kelurahan dan Jenis Penggunaan Lahan di Kecamatan Deket (Ha), 2022
Area by Village/Kelurahan and Type of Land Use in Deket Subdistrict (Ha), 2022



Sumber/Source : BPP Kecamatan Deket

Gambar 5.2
Figures

Luas Lahan Sawah menurut jenis Pengairan dirinci Per Desa (Ha) di Kecamatan Deket, 2022
Area of Rice Fields by Type of Irrigation, broken down by Village (Ha) in Deket Subdistrict, 2022



Sumber/Source : BPP Kecamatan Deket

Tabel 5.1
Table

Luas Panen Tanaman Sayuran dan Buah-buahan Semusim Menurut Jenis Tanaman di Kecamatan Deket (ha), 2019–2022
Harvested Area of Seasonal Vegetables and Fruits by Kind of Plant in Deket Subdistrict (ha), 2019–2022

Jenis Tanaman Kind of Plants	2019	2020	2021	2022 ^x
(1)	(2)	(3)	(4)	(5)
Sayuran/Vegetables:				
Bawang Merah/ Shallots	-	-	-	-
Cabai Besar/TW/Teropong Chili/Big Chili	-	-	-	-
Cabai Keiting Curly Chili	-	-	-	-
Cabai Rawit Chili/Cayenne Pepper	-	-	-	-
Petsai/Sawi//Chinese Cabbage/ Mustard Green	-	-	-	-
Terung/Eggplant	-	-	-	-
Tomat/Tomato	-	-	-	-
Bawang Putih/Garlic	-	-	-	-
Bayam/Spinach	-	-	-	-
Kacang Panjang/Long Beans	-	-	-	-
Kangkung/Water Spinach	-	-	-	-
Kembang Kol/Cauliflower	-	-	-	-
Mentimun/Cucumber	-	-	-	-

Catatan/Note: -

Sumber/Source: BPS, Statistik Pertanian Hortikultura SPH-SBS/BPS-Statistics Indonesia, Agricultural Statistic for Horticulture SPH-SBS

Tabel 5.2
Table

Produksi Tanaman Sayuran dan Buah-buahan Semusim Menurut Jenis Tanaman di Kecamatan Deket (kuintal), 2019–2022
Production of Seasonal Vegetables and Fruits by Kind of Plant in Deket Subdistrict (quintal), 2019–2022

Jenis Tanaman Kind of Plants	2019	2020	2021	2022 ^x
(1)	(2)	(3)	(4)	(5)
Sayuran/Vegetables:				
Bawang Merah/ <i>Shallots</i>	-	-	-	-
Cabai Besar/TW/Teropong <i>Chili/Big Chili</i>	-	-	-	-
Cabai Keiting <i>Curly Chili</i>	-	-	-	-
Cabai Rawit <i>Chili/Cayenne Pepper</i>	-	-	-	-
Petsai/Sawi// <i>Chinese Cabbage/ Mustard Green</i>	-	-	-	-
Terung/ <i>Eggplant</i>	-	-	-	-
Tomat/ <i>Tomato</i>	-	-	-	-
Bawang Putih/ <i>Garlic</i>	-	-	-	-
Bayam/ <i>Spinach</i>	-	-	-	-
Kacang Panjang/ <i>Long Beans</i>	-	-	-	-
Kangkung/ <i>Water Spinach</i>	-	-	-	-
Kembang Kol/ <i>Cauliflower</i>	-	-	-	-
Mentimun/ <i>Cucumber</i>	-	-	-	-

Catatan/Note: -

Sumber/Source: BPS, Statistik Pertanian Hortikultura SPH-SBS/BPS-Statistics Indonesia, *Agricultural Statistic for Horticulture SPH-SBS*

Tabel 5.3
Table

Luas Panen Tanaman Biofarmaka Menurut Jenis Tanaman di Kecamatan Deket (m²), 2019–2022
Harvested Area of Medicinal Plants by Kind of Plant in Deket Subdistrict (m²), 2019–2022

Jenis Tanaman Kind of Plants	2019	2020	2021	2022 ^x
(1)	(2)	(3)	(4)	(5)
Jahe/Ginger	-	-	-	-
Laos/Lengkuas/Galanga	-	-	-	-
Kencur/East Indian Galangal	-	-	-	-
Kunyit/Turmeric	-	-	-	-
Temu Ireng/Black Turmeric	-	-	-	-
Temulawak/Java Turmeric	-	-	-	-

Catatan/Note: -

Sumber/Source: BPS, Statistik Pertanian Hortikultura SPH-TBF/BPS-Statistics Indonesia, Agricultural Statistic for Horticulture SPH-TBF

Tabel 5.4 **Produksi Tanaman Biofarmaka Menurut Jenis Tanaman di Kecamatan Deket (kg), 2019–2022**
Table **Production of Medicinal Plants by Kind of Plant in Deket Subdistrict (kg), 2019–2022**

Jenis Tanaman Kind of Plants	2019	2020	2021	2022 ^x
(1)	(2)	(3)	(4)	(5)
Jahe/Ginger	-	-	-	-
Laos/Lengkuas/Galanga	-	-	-	-
Kencur/East Indian Galangal	-	-	-	-
Kunyit/Turmeric	-	-	-	-
Temu Ireng/Black Turmeric	-	-	-	-
Temulawak/Java Turmeric	-	-	-	-

Catatan/Note: -

Sumber/Source: BPS, Statistik Pertanian Hortikultura SPH-TBF/BPS-Statistics Indonesia, Agricultural Statistic for Horticulture SPH-TBF

Tabel
Table 5.5

**Luas Panen Tanaman Hias Menurut Jenis Tanaman di
Kecamatan Deket (m²), 2019–2022**
**Harvested Area of Ornamental Plants by Kind of Plant in
Deket Subdistrict (m²), 2019–2022**

Jenis Tanaman Kind of Plants	2019	2020	2021	2022 ^x
(1)	(2)	(3)	(4)	(5)
Anggrek Pot/Pot Orchid	-	-	-	-
Anggrek Potong/Cut Orchid	-	-	-	-
Krisan/Chrysantemum	-	-	-	-
Mawar/Rose	-	-	-	-
Sedap Malam/Tuberose	-	-	-	-
Soka/Ixora	-	-	-	-
Sri Rejeki/Aglonema	-	-	-	-

Catatan/Note: Data Tidak Tersedia

Sumber/Source: BPS, Statistik Pertanian Hortikultura SPH-TH/BPS-Statistics Indonesia, Agricultural Statistik for Horticulture SPH-TH

Tabel 5.6
Table

**Produksi Tanaman Hias Menurut Jenis Tanaman di
Kecamatan Deket (tangkai), 2019–2022**
**Production of Ornamental Plants by Kind of Plant in Deket
Subdistrict (stalks), 2019–2022**

Jenis Tanaman Kind of Plants	2019	2020	2021	2022 ^x
(1)	(2)	(3)	(4)	(5)
Anggrek Pot/Pot Orchid	-	-	-	-
Anggrek Potong/Cut Orchid	-	-	-	-
Krisan/Chrysantemum	-	-	-	-
Mawar/Rose	-	-	-	-
Sedap Malam/Tuberose	-	-	-	-
Soka/Ixora	-	-	-	-
Sri Rejeki/Aglonema	-	-	-	-

Catatan/Note: Data Tidak Tersedia

Sumber/Source: BPS, Statistik Pertanian Hortikultura SPH-TH/BPS-Statistics Indonesia, Agricultural Statistik for Horticulture SPH-TH

Tabel 5.7
Table

Produksi Buah-Buahan dan Sayuran Tahunan Menurut Jenis Tanaman di Kecamatan Deket (kuintal), 2019–2022
Production of Annual Fruits and Vegetables by Kind of Plant in Deket Subdistrict (quintal), 2019–2022

Jenis Tanaman <i>Kind of Plants</i>	2019	2020	2021	2022 ^x
(1)	(2)	(3)	(4)	(5)
Buah–Buahan/Fruits:				
Mangga/ <i>Mango</i>	-	-	-	-
Durian/ <i>Durian</i>	-	-	-	-
Jeruk Siam/ <i>Keprok/Orange/Tangerine</i>	-	-	-	-
Pisang/ <i>Banana</i>	-	-	-	-
Pepaya/ <i>Papaya</i>	-	-	-	-
Sawo/ <i>Sapodilla</i>	-	-	-	-
Nangka/ <i>Snackfruit</i>	-	-	-	-
Jambu Biji/ <i>Guava</i>	-	-	-	-

Catatan/Note: -

Sumber/Source: BPS, Statistik Pertanian Hortikultura SPH-BST/BPS-Statistics Indonesia, Agricultural Statistic for Horticulture SPH-BST

06

PARIWISATA, TRANSPORTASI, DAN KOMUNIKASI TOURISM, TRANSPORTATION, AND COMMUNICATION



PENJELASAN TEKNIS

TECHNICAL NOTES

- | | |
|---|--|
| <p>1. Usaha penyediaan akomodasi adalah usaha yang menyediakan pelayanan penginapan yang dapat dilengkapi dengan pelayanan pariwisata lainnya. Usaha penyediaan akomodasi dapat berupa hotel, vila, pondok wisata, bumi perkemahan, persinggahan karavan, dan akomodasi lainnya yang digunakan untuk tujuan pariwisata.</p> | <p>1. <i>The business of providing accommodation is a business that provides specialty services that can be equipped with other tourism services. It includes hotel, villa, cottage, camping, caravan stop, and other accommodation that are used for tourism purposes.</i></p> |
| <p>2. Hotel adalah penyediaan akomodasi secara harian berupa kamar-kamar di dalam satu bangunan yang dapat dilengkapi dengan jasa pelayanan makan dan minum, kegiatan hiburan dan atau fasilitas lainnya. Hotel terdiri dari hotel berbintang dan hotel non- bintang.</p> | <p>2. <i>Hotel is a daily supply of accommodation rooms within a building which can be equipped with eating and drinking services, entertainment activities and/or other facilities. Hotel consists of a classified hotel and a non-classified hotel.</i></p> |
| <p>3. Kantor Pos adalah tempat pemberi pelayanan komunikasi tertulis dan atau surat elektronik, layanan paket, layanan logistik, layanan transaksi keuangan, dan layanan keagenan pos untuk kepentingan umum. Rumah pos berfungsi sama seperti kantor pos dan kantor pos pembantu, bedanya rumah pos biasanya terletak di daerah terpencil.</p> | <p>3. <i>Post Office is a service provider facility of written communication and or electronic mail, parcel service, logistics services, financial transaction services, and postal services to the public. Postal house has the same function as the post office and subsidiary of post office, the difference is that postal house is usually located in remote areas.</i></p> |
| <p>4. Telekomunikasi adalah setiap pemancaran, pengiriman dan atau penerimaan dari setiap informasi dalam bentuk tanda-</p> | <p>4. <i>Telecommunication includes every transmitting, delivering and or receiving from every information of marking, signal, article, picture,</i></p> |

tanda, isyarat, tulisan, gambar, suara dan bunyi melalui sistem kawat, optik, radio atau sistem elektromagnetik lainnya.

sound and voice through strand of wire system, optic, radio or other electromagnetic system.

5. Jaringan telekomunikasi adalah rangkaian perangkat telekomunikasi dan kelengkapannya yang digunakan dalam bertelekomunikasi.
 6. Telepon bergerak seluler adalah perangkat telekomunikasi elektronik yang mempunyai kemampuan dasar yang sama dengan telepon tetap kabel, namun dapat dibawa ke mana-mana (portable, mobile) dan tidak perlu disambungkan dengan jaringan telekomunikasi kabel. Selain berfungsi sebagai telepon, telepon selular modern biasanya mendukung layanan tambahan seperti Short Messages Services (SMS), Multimedia Messages Service (MMS), e-mail dan akses Internet, aplikasi bisnis dan permainan, serta fotografi.
 7. Internet adalah sebuah jaringan komputer publik di seluruh dunia. Internet menyediakan akses ke sejumlah layanan komunikasi termasuk World Wide Web dan membawa email, berita, hiburan dan file data.
5. *Telecommunication network is peripheral network of telecommunication and its equipment used in the means of telecommunication.*
 6. *Cellular mobile phone is an electronic telecommunication device which has the same basic capabilities with fixed cables, but can be taken anywhere (portable, mobile) and does not need to be connected to the wired telecommunications networks. In addition to functioning as a telephone, modern mobile phone typically supports additional services such as Short Messages Services (SMS), Multimedia Messages Service (MMS), e-mail and access to the Internet, business applications and games, as well as photography.*
 7. *The internet is a worldwide public computer network. It provides access to a number of communication services including the World Wide Web and carries e-mail, news, entertainment and data files.*

ULASAN

Jalan merupakan prasarana yang dilalui angkutan darat dimana sangat memegang peranan penting dalam memperlancar hubungan kegiatan perekonomian baik antara satu kota dengan kota lain, ataupun antara kota dengan desa serta antara desa dengan desa lainnya.

Pada tahun 2022, di Kecamatan Deket jenis permukaan jalan darat terluas sudah menggunakan aspal/beton dan dapat dilalui kendaraan bermotor Roda 4 sepanjang tahun. Sayangnya, di Kecamatan Deket tidak terdapat angkutan umum.

Kekuatan sinyal telepon seluler di Kecamatan Deket sangat bervariasi, 15 desa memiliki sinyal yang kuat, dan hanya 2 desa yang memiliki sinyal yang sangat kuat yang mampu menangkap sinyal internet 4G/LTE.

DESCRIPTION


Road is one of infrastructure needed by land transportation mode which has a very important role in economic activity in facilitating economic relations between a city and another, or between cities and villages and between villages and other villages.

In 2022, the widest type of land surface in Deket Subdistrict will use asphalt/concrete and can be passed by 4-wheeled motorized vehicles all year round. Unfortunately, there is no public transportation in Deket Subdistrict.

Cell phone signal strength in Deket District varies widely, 15 villages have a strong signal, and only 2 villages have a very strong signal capable of catching 4G/LTE internet signals.

Gambar 6.1
Figures

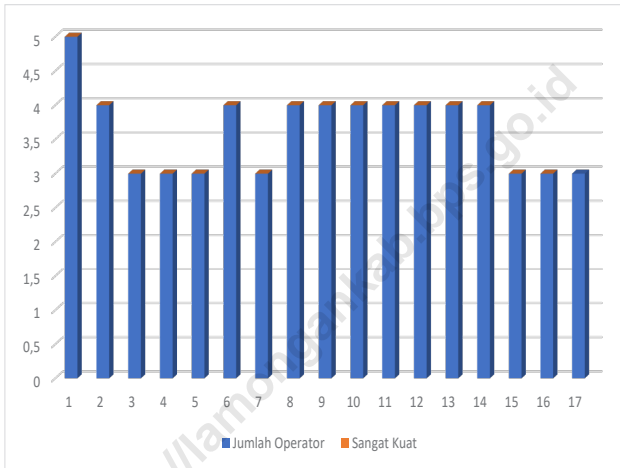
Jumlah Operator Layanan Komunikasi Telepon Seluler Menurut Desa/Kelurahan di Kecamatan Deket, 2022
Number of Cellular Phone Communication Service Operators by Villages/Kelurahan in Deket Subdistrict, 2022



Sumber/Source : BPS, Pendataan Potensi Desa (Podes)/BPS-Statistics Indonesia, Village Potential Data Collecting

Gambar 6.2
Figures

Kekuatan Sinyal Telepon Seluler Menurut Desa/Kelurahan di Kecamatan Deket, 2022
The Strenght of Cellular Phone Signal by Villages/Kelurahan in Deket Subdistrict, 2022



Sumber/Source : BPS, Pendataan Potensi Desa (Podes)/BPS-Statistics Indonesia, Village Potential Data Collecting

6.1 PARIWISATA TOURISM

Tabel 6.1.1 Jumlah Sarana Akomodasi Menurut Desa/Kelurahan dan Jenis Akomodasi di Kecamatan Deket, 2022
Table Number of Accomodation Facilities by Villages/Kelurahan and Type of Accomodation in Deket Subdistrict, 2022

Desa/Kelurahan Village/Kelurahan	Hotel Hotel	Penginapan Inn
(1)	(2)	(3)
Deket Kulon	-	-
Deket Wetan	-	-
Rejosari	-	1
Pandanpancur	-	-
Plosobuden	-	-
Srirande	-	-
Rejotengah	-	-
Sidobinangun	-	-
Sugihwaras	-	-
Sidorejo	-	-
Dlanggu	-	-
Dinoyo	-	-
Babatagung	-	-
Tukkerto	-	-
Weduni	-	-
Sidomulyo	-	-
Laladan	-	-
Nama Kecamatan	-	1

Catatan/Note: -

Sumber/Source: BPS, Pendataan Potensi Desa (Podes)/BPS-Statistics Indonesia, Village Potential Data Collecting

6.2 TRANSPORTASI TRANSPORTATION

Tabel 6.2.1 Prasarana dan Sarana Transportasi Antar Desa/Kelurahan Menurut Desa/Kelurahan di Kecamatan Deket, 2022
Inter-Villages/Kelurahan Transportation Infrastructure and Facilities by Villages/Kelurahan in Deket Subdistrict, 2022

Desa/Kelurahan <i>Village/Kelurahan</i>	Jenis Prasarana Transportasi <i>Type of Transportation Infrastructure</i>	Keberadaan Angkutan Umum <i>Availability of Public Transportation</i>
(1)	(2)	(3)
Deket Kulon	Darat	Tidak Ada Angkutan Umum
Deket Wetan	Darat	Tidak Ada Angkutan Umum
Rejosari	Darat	Tidak Ada Angkutan Umum
Pandanpancur	Darat	Tidak Ada Angkutan Umum
Plosobuden	Darat	Tidak Ada Angkutan Umum
Srirande	Darat	Tidak Ada Angkutan Umum
Rejotengah	Darat	Tidak Ada Angkutan Umum
Sidobinangun	Darat	Tidak Ada Angkutan Umum
Sugihwaras	Darat	Tidak Ada Angkutan Umum
Sidorejo	Darat	Tidak Ada Angkutan Umum
Dlanggu	Darat	Tidak Ada Angkutan Umum
Dinoyo	Darat	Tidak Ada Angkutan Umum
Babatagung	Darat	Tidak Ada Angkutan Umum
Tukkerto	Darat	Tidak Ada Angkutan Umum
Weduni	Darat	Tidak Ada Angkutan Umum
Sidomulyo	Darat	Tidak Ada Angkutan Umum
Laladan	Darat	Tidak Ada Angkutan Umum

Lanjutan Tabel/*Continued Table 6.2.1*

Desa/Kelurahan Village/Kelurahan	Jenis Permukaan Jalan Darat Terluas Type of The Widest Road Surface	Dapat Dilalui Kendaraan Bermotor Roda 4 atau Lebih Passable by Vehicle with 4 or more Wheels
(1)	(4)	(5)
Deket Kulon	Aspal/Beton	Sepanjang Tahun
Deket Wetan	Aspal/Beton	Sepanjang Tahun
Rejosari	Aspal/Beton	Sepanjang Tahun
Pandanpancur	Aspal/Beton	Sepanjang Tahun
Plosobuden	Aspal/Beton	Sepanjang Tahun
Srirande	Aspal/Beton	Sepanjang Tahun
Rejotengah	Aspal/Beton	Sepanjang Tahun
Sidobinangun	Aspal/Beton	Sepanjang Tahun
Sugihwaras	Aspal/Beton	Sepanjang Tahun
Sidorejo	Aspal/Beton	Sepanjang Tahun
Dlanggu	Aspal/Beton	Sepanjang Tahun
Dinoyo	Aspal/Beton	Sepanjang Tahun
Babatagung	Aspal/Beton	Sepanjang Tahun
Tukkerto	Aspal/Beton	Sepanjang Tahun
Weduni	Aspal/Beton	Sepanjang Tahun
Sidomulyo	Aspal/Beton	Sepanjang Tahun
Laladan	Aspal/Beton	Sepanjang Tahun

Catatan/Note: -

Sumber/Source: BPS, Pendataan Potensi Desa (Podes)/BPS-Statistics Indonesia, Village Potential Data Collecting

6.3 KOMUNIKASI COMMUNICATION

Tabel 6.2.2 Keberadaan Kantor Pos/Pos Pembantu/Rumah Pos, Pos Keliling, dan Perusahaan/Agen Jasa Ekspedisi Swasta Menurut Desa/Kelurahan di Kecamatan Deket, 2022
Number of Post Office/Subsidiary of Post Office, Mobile Portal Service, Private Expedition Service Company by Villages/Kelurahan in Deket Subdistrict, 2022

Desa/Kelurahan Village/Kelurahan	Kantor Pos/Pos Pembantu/Rumah Pos Post Office/Subsidiary of Post Office	Pos Keliling Mobile Portal Service	Perusahaan/Agen Jasa Ekspedisi Swasta Private Expedition Service Company
(1)	(2)	(3)	(4)
Deket Kulon	Tidak Ada	Tidak Ada	Tidak Ada
Deket Wetan	Tidak Ada	Tidak Ada	Tidak Ada
Rejosari	Tidak Ada	Tidak Ada	Tidak Ada
Pandanpancur	Tidak Ada	Tidak Ada	Tidak Ada
Plosobuden	Tidak Ada	Tidak Ada	Tidak Ada
Srirande	Tidak Ada	Tidak Ada	Tidak Ada
Rejotengah	Tidak Ada	Tidak Ada	Tidak Ada
Sidobinangun	Tidak Ada	Tidak Ada	Tidak Ada
Sugihwaras	Tidak Ada	Tidak Ada	Tidak Ada
Sidorejo	Tidak Ada	Tidak Ada	Tidak Ada
Dlanggu	Tidak Ada	Tidak Ada	Tidak Ada
Dinoyo	Tidak Ada	Tidak Ada	Tidak Ada
Babatagung	Tidak Ada	Tidak Ada	Tidak Ada
Tukkerto	Tidak Ada	Tidak Ada	Tidak Ada
Weduni	Tidak Ada	Tidak Ada	Tidak Ada
Sidomulyo	Tidak Ada	Tidak Ada	Tidak Ada
Laladan	Tidak Ada	Tidak Ada	Tidak Ada

Catatan/Note: -

Sumber/Source: BPS, Pendataan Potensi Desa (Podes)/BPS-Statistics Indonesia, Village Potential Data Collecting

Tabel 6.3.1 Jumlah Menara Telepon seluler dan Operator Layanan Komunikasi Telepon Seluler Menurut Desa/Kelurahan di Kecamatan Deket, 2022
Number of Base Transceiver Station (BTS) and Cellular Phone Communication Service Operators by Villages/ Kelurahan in Deket Subdistrict, 2022

Desa/Kelurahan Village/Kelurahan	Jumlah Menara Telepon seluler Number of Base Transceiver Station (BTS)	Jumlah Operator Layanan Komunikasi Telepon Seluler Cellular Phone Communication Service Operators
(1)	(2)	(3)
Deket Kulon	1	5
Deket Wetan	1	4
Rejosari	-	3
Pandanpancur	-	3
Plosobuden	-	3
Srirande	-	4
Rejotengah	-	3
Sidobinangun	-	4
Sugihwaras	-	4
Sidorejo	-	4
Dlanggu	-	4
Dinoyo	-	4
Babatagung	-	4
Tukkerto	-	4
Weduni	-	3
Sidomulyo	-	3
Laladan	-	3
Kecamatan Deket	11	62

Catatan/Note: -

Sumber/Source: BPS, Pendataan Potensi Desa (Podes)/BPS-Statistics Indonesia, Village Potential Data Collecting

Tabel
Table 6.3.2

Kekuatan Sinyal Telepon Seluler dan Jenis Sinyal Internet Telepon Seluler Menurut Desa/Kelurahan di Kecamatan Deket, 2022
The Strenght of Cellular Phone Signal by Villages/Kelurahan in Deket Subdistrict, 2022

Desa/Kelurahan <i>Village/Kelurahan</i>	Kekuatan Sinyal Telepon Seluler <i>The Strenght of Cellular Phone Signal</i>	Jenis Sinyal Internet Telepon Seluler <i>Type of Cellular Phone Signal</i>
(1)	(2)	(3)
Deket Kulon	Sangat Kuat	4G/LTE
Deket Wetan	Sangat Kuat	4G/LTE
Rejosari	Kuat	4G/LTE
Pandanpancur	Kuat	4G/LTE
Plosobuden	Kuat	4G/LTE
Srirande	Kuat	4G/LTE
Rejotengah	Kuat	4G/LTE
Sidobinangun	Kuat	4G/LTE
Sugihwaras	Kuat	4G/LTE
Sidorejo	Kuat	4G/LTE
Dlanggu	Kuat	4G/LTE
Dinoyo	Kuat	4G/LTE
Babatagung	Kuat	4G/LTE
Tukkerto	Kuat	4G/LTE
Weduni	Kuat	4G/LTE
Sidomulyo	Kuat	4G/LTE
Laladan	Kuat	4G/LTE
Kecamatan Deket	-	-

Catatan/Note: -

Sumber/Source: BPS, Pendataan Potensi Desa (Podes)/BPS-Statistics Indonesia, Village Potential Data Collecting

07

PERBANKAN, KOPERASI, DAN PERDAGANGAN
BANKING, COOPERATIVE, AND TRADE



PENJELASAN TEKNIS

1. Koperasi adalah sebuah organisasi ekonomi yang dimiliki dan dioperasikan oleh orang seorang demi kepentingan bersama. Koperasi melandaskan kegiatan berdasarkan prinsip gerakan ekonomi rakyat yang berdasarkan asas kekeluargaan.
2. Koperasi Unit Desa (KUD) adalah koperasi yang anggotanya terdiri dari masyarakat pedesaan. Koperasi unit desa biasanya melakukan kegiatan usaha di dalam bidang ekonomi khususnya yang berkaitan dengan pertanian atau perikanan.
3. Koperasi karyawan adalah sebuah koperasi yang berada di sebuah perusahaan tertentu. Anggota koperasi ini adalah para karyawan dari perusahaan tersebut. Koperasi karyawan memiliki badan hukum dan terdaftar.
4. Koperasi Pegawai Negeri (KPN) sekarang telah berubah nama menjadi Koperasi Pegawai Republik Indonesia. Koperasi ini memiliki tujuan utama untuk meningkatkan kesejahteraan ekonomi para anggotanya. Hampir setiap instansi pemerintahan di daerah atau pun nasional memiliki koperasi pegawai negeri.

TECHNICAL NOTES

1. *A cooperative is an economic organization that is owned and operated by individuals for the common good. Cooperatives based activities based on the principles of the people's economic movemen based on family principles.*
2. *Village Unit Cooperatives (KUD) are cooperatives whose members consist of rural communities. Village unit cooperatives usually carry out business activities in the economic field especially those related to agriculture or fisheries.si.*
3. *Employee cooperative is a cooperative that is in a particular company. The members of the cooperative are the employees of the company. Employee cooperatives have legal entities and are registered.*
4. *Koperasi Pegawai Negeri (KPN) has now changed its name to Koperasi Pegawai Republik Indonesia. This cooperative has the main main objective to improve the economic welfare of its members. Almost every government agency in the region or nationwide has a civil service cooperative.*

5. Koperasi Pasar (Koppas) adalah jenis koperasi yang anggotanya terdiri dari para pedagang pasar. Bentuk koperasi koperasi pasar dapat berupa koperasi simpan pinjam yang menyediakan pinjaman modal bagi para pedagang.
6. Perbankan adalah industri yang menangani uang tunai, kredit, dan transaksi keuangan lainnya. Perbankan didefinisikan sebagai kegiatan bisnis dalam menerima dan menjaga uang yang dimiliki oleh individu dan entitas lain, dan kemudian meminjamkan uang ini untuk melakukan kegiatan ekonomi seperti menghasilkan untung atau sekadar menutupi biaya operasional
5. *Market Cooperative (Koppas) is a type of cooperative whose members consist of market traders. The form of market cooperative cooperatives can be savings and loan cooperatives that provide capital loans to traders.*
6. *Banking is an industry that handles cash, credit, and other financial transactions. Banking is defined as business activities in receiving and maintaining money owned by individuals and other entities, and then lending this money to carry out economic activities such as generating profits or simply covering operational costs.*

ULASAN**DESCRIPTION**

Koperasi sebagai salah satu pilar ekonomi nasional dirasakan penting keberadaannya. Karena tujuan dari adanya koperasi tidak hanya semata-mata mencari keuntungan, melainkan mensejahterakan anggotanya.

Jumlah Koperasi di Kecamatan Deket pada tahun 2022 sebanyak 21 unit. Koperasi tersebut terdiri atas 4 unit Koperasi Simpan Pinjam, dan 17 unit koperasi lainnya.

Sarana perekonomian di Kecamatan Deket seperti pasar jumlahnya sangat terbatas dimana hanya ada 1 unit Pasar Desa.

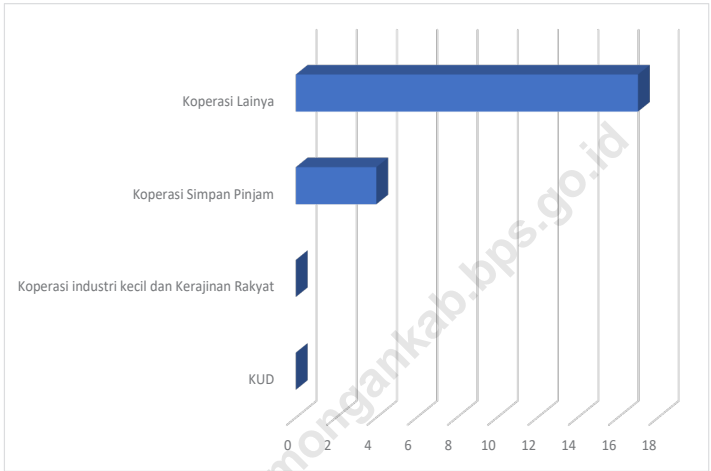
Cooperative is one of the pillars in national economy and its existence is truly truly needed. Because the purpose of the cooperative is not merely for profit, but the most important is the welfare of its members.

Number of cooperatives established in Deket Subdistrict in 2022 has reached 33 units. From the amount of 33 cooperatives in Deket Subdistrict, they are divided into 2 units of market cooperatives and 31 units of other cooperative.

The number of economic facilities in Deket Subdistrict, such as markets, is very limited, where there are only 1 Village Market units.

Gambar 7.1
Figures

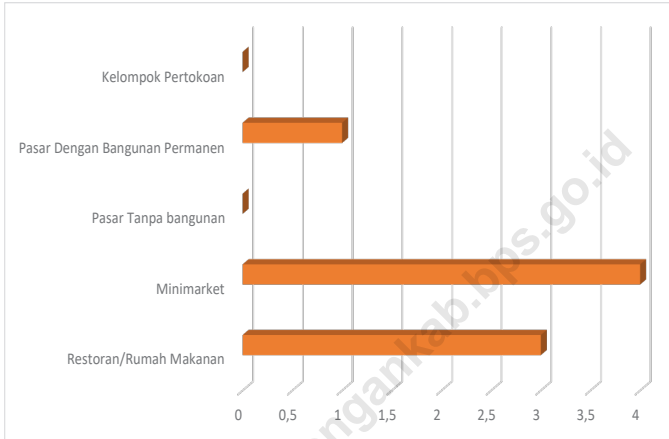
Banyaknya Koperasi Aktif Menurut Jenis Koperasi di Kecamatan Deket, 2022
Number of Cooperative by Type of Cooperative in Deket Subdistrict, 2022



Sumber/Source : BPS, Pendataan Potensi Desa (Podes)/BPS-Statistics Indonesia, Village Potential Data Collecting

Gambar 7.2
Figures

Banyaknya Sarana Perdagangan Menurut Jenis Sarana Perdagangan di Kecamatan Deket, 2022
Number of Trade Facilities by Type of Trade Facilities in Deket Subdistrict, 2022



Sumber/Source : BPS, Pendataan Potensi Desa (Podes)/BPS-Statistics Indonesia, Village Potential Data Collecting

Tabel 7.1
Table**Banyaknya Sarana Lembaga Keuangan Bank Menurut Desa/Kelurahan dan Jenis Bank di Kecamatan Deket, 2022**
Number of Bank by Villages/Kelurahan and Type of Bank in Deket Subdistrict, 2022

Desa/Kelurahan Village/Kelurahan	Bank Umum Pemerintah Government Bank	Bank Umum Swasta Private Bank	Bank Perkreditan Rakyat (BPR) Rural Bank
(1)	(2)	(3)	(4)
Deket Kulon	-	1	1
Deket Wetan	-	-	-
Rejosari	-	-	-
Pandanpancur	-	-	-
Plosobuden	-	-	-
Srirande	-	-	-
Rejotengah	-	-	-
Sidobinangun	-	-	-
Sugihwaras	-	-	-
Sidorejo	-	-	-
Dlanggu	-	-	-
Dinoyo	-	-	-
Babatagung	-	-	-
Tukkerto	-	-	-
Weduni	-	-	-
Sidomulyo	-	-	-
Laladan	-	-	-
Kecamatan Deket	-	1	-

Catatan/Note:

Sumber/Source: BPS, Pendataan Potensi Desa (Podes)/BPS-Statistics Indonesia, Village Potential Data Collecting

Tabel 7.2
Table

**Banyaknya Koperasi Aktif Menurut Menurut Desa/
Kelurahan dan Jenis Koperasi di Kecamatan Deket, 2022**
**Number of Cooperative by Villages/Kelurahan and Type of
Cooperative in Deket Subdistrict, 2022**

Desa/Kelurahan <i>Village/Kelurahan</i>	Koperasi Unit Desa (KUD) <i>Village Cooperative Unit</i>	Koperasi Industri Kecil dan Kerajinan Rakyat (Kopinkra) <i>Small Industry and Citizen Handicraft Cooperative</i>
(1)	(2)	(3)
Deket Kulon	-	-
Deket Wetan	-	-
Rejosari	-	-
Pandanpancur	-	-
Plosobuden	-	-
Srirande	-	-
Rejotengah	-	-
Sidobinangun	-	-
Sugihwaras	-	-
Sidorejo	-	-
Dlanggu	-	-
Dinoyo	-	-
Babatagung	-	-
Tukkerto	-	-
Weduni	-	-
Sidomulyo	-	-
Laladan	-	-
Kecamatan Deket	-	-

Lanjutan Tabel/Continued Table 7.2

Desa/Kelurahan Village/Kelurahan	Koperasi Simpan Pinjam (Kospin) Savings and Loan Cooperative	Koperasi Lainnya Other Cooperative
(1)	(4)	(5)
Deket Kulon	2	1
Deket Wetan	2	1
Rejosari	-	1
Pandanpancur	-	1
Plosobuden	-	1
Srirande	-	1
Rejotengah	-	1
Sidobinangun	-	1
Sugihwaras	-	1
Sidorejo	-	1
Dlanggu	-	1
Dinoyo	-	1
Babatagung	-	1
Tukkerto	-	1
Weduni	-	1
Sidomulyo	-	1
Laladan	-	1
Nama Kecamatan	4	17

Catatan/Note: -

Sumber/Source: BPS, Pendataan Potensi Desa (Podes)/BPS-Statistics Indonesia, Village Potential Data Collecting

Tabel 7.3
Table

Banyaknya Sarana Perdagangan Menurut Desa/Kelurahan dan Jenis Sarana Perdagangan di Kecamatan Deket, 2022
Number of Trade Facilities by Villages/Kelurahan and Type of Trade Facilities in Deket Subdistrict, 2022

Desa/Kelurahan <i>Village/Kelurahan</i>	Kelompok Pertokoan <i>Shopping Complexs</i>	Pasar dengan Bangunan Permanen <i>Markets in Permanent Building</i>	Pasar dengan Bangunan Semi Permanen <i>Market in Semi Permanent Building</i>
(1)	(2)	(3)	(4)
Deket Kulon	-	-	-
Deket Wetan	-	-	-
Rejosari	-	-	-
Pandanpancur	-	-	-
Plosobuden	-	-	-
Srirande	-	-	-
Rejotengah	-	-	-
Sidobinangun	-	-	-
Sugihwaras	-	-	-
Sidorejo	-	-	-
Dlanggu	-	-	-
Dinoyo	-	1	-
Babatagung	-	-	-
Tukkerto	-	-	-
Weduni	-	-	-
Sidomulyo	-	-	-
Laladan	-	-	-
Kecamatan Deket	-	-	-

Lanjutan Tabel/Continued Table 7.3

Desa/Kelurahan Village/Kelurahan	Pasar tanpa Bangunan Market without Permanent Building	Mini Market/ Swalayan/ Supermarket Mini Market/Swalayan/ Supermarket	Restoran/ Rumah Makan Restaurant/ Food Stall
(1)	(5)	(6)	(7)
Deket Kulon	-	1	1
Deket Wetan	-	1	-
Rejosari	-	-	2
Pandanpancur	-	-	-
Plosobuden	-	-	-
Srirande	-	1	-
Rejotengah	-	-	-
Sidobinangun	-	-	-
Sugihwaras	-	-	-
Sidorejo	-	-	-
Dlanggu	-	-	-
Dinoyo	-	1	-
Babatagung	-	-	-
Tukkerto	-	-	-
Weduni	-	-	-
Sidomulyo	-	-	-
Laladan	-	-	-
Kecamatan Deket	-	4	3

Catatan/Note: -

Sumber/Source: BPS, Pendataan Potensi Desa (Podes)/BPS-Statistics Indonesia, Village Potential Data Collecting

BerAKHLAK

Berorientasi Pelayanan Akuntabel Kompeten
Harmonis Loyal Adaptif Kolaboratif

ST 2023

SENSUS PERTANIAN

DATA

MENCERDASKAN BANGSA

Enlighten The Nation



**BADAN PUSAT STATISTIK
KABUPATEN LAMONGAN**

BPS - Statistics of Lamongan Regency

Jalan Veteran 185 Tlogoanyar Lamongan 62218

Telp: (0322) 3103310, Fax: (0322) 3103310

Homepage: lamongankab.bps.go.id E-mail: bps3524@bps.go.id

ISSN 2798-7876

