

2020



*Rekamatan*

# MANUHING RAYA DALAM ANGKA

*Manuhing Raya Subdistrict in Figures*



**BADAN PUSAT STATISTIK  
KABUPATEN GUNUNG MAS**  
BPS-Statistics of Gunung Mas Regency



**2020**

*Kecamatan*

**MANUHING RAYA DALAM ANGKA**

*Manuhing Raya Subdistrict in Figures*

**Kecamatan Manuhing Raya Dalam Angka**  
*Manuhing Raya Subdistrict in Figures*  
**2020**

**ISSN:** 2407-1404

**No. Publikasi/Publication Number:** 62110.2010

**Katalog/Catalog:** 1102001.6211011

**Ukuran Buku/Book Size:** 14,8 cm x 21 cm

**Jumlah Halaman/Number of Pages:** xxviii+ 158 halaman /pages

**Naskah/Manuscript:**

**Badan Pusat Statistik Kabupaten Gunung Mas/ BPS-Statistics of Gunung Mas Regency**

**Penyunting/Editor:**

**Badan Pusat Statistik Kabupaten Gunung Mas/ BPS-Statistics of Gunung Mas Regency**

**Gambar Kulit/Cover Designed by:**

**Badan Pusat Statistik Kabupaten Gunung Mas/ BPS-Statistics of Gunung Mas Regency**

**Ilustrasi Kover/Cover Illustration:**

**Riam Karaha, Desa Tumbang Mantuhe/ Riam Karaha, [005] Tumbang Mantuhe Village**

**Diterbitkan oleh/Published by:**

**© BPS Kabupaten Gunung Mas/BPS-Statistics of Gunung Mas Regency**

**Dicetak oleh/Printed by:**

**Cv. Greenery/Greenery Digital Printing**

**Dilarang mengumumkan, mendistribusikan, mengomunikasikan, dan/atau  
menggandakan sebagian atau seluruh isi buku ini untuk tujuan komersial tanpa izin  
tertulis dari Badan Pusat Statistik**

*Prohibited to announce, distribute, communicate, and/or copy part or all of this book  
for commercial purpose without permission from BPS-Statistics Indonesia*

**TIM PENYUSUN**  
*DRAFTING TEAM*

**Pengarah/Director** : Drs. Waras

**Naskah/Manuscript** : Rose Betsheba Purba S.Tr.Stat

**Tata Letak/Layout** : Petra Br Sitanggang, SST

**Gambar Kulit/Cover Design** : Petra Br Sitanggang, SST

**Infografis/Infographics** : Rose Betsheba Purba S.Tr.Stat

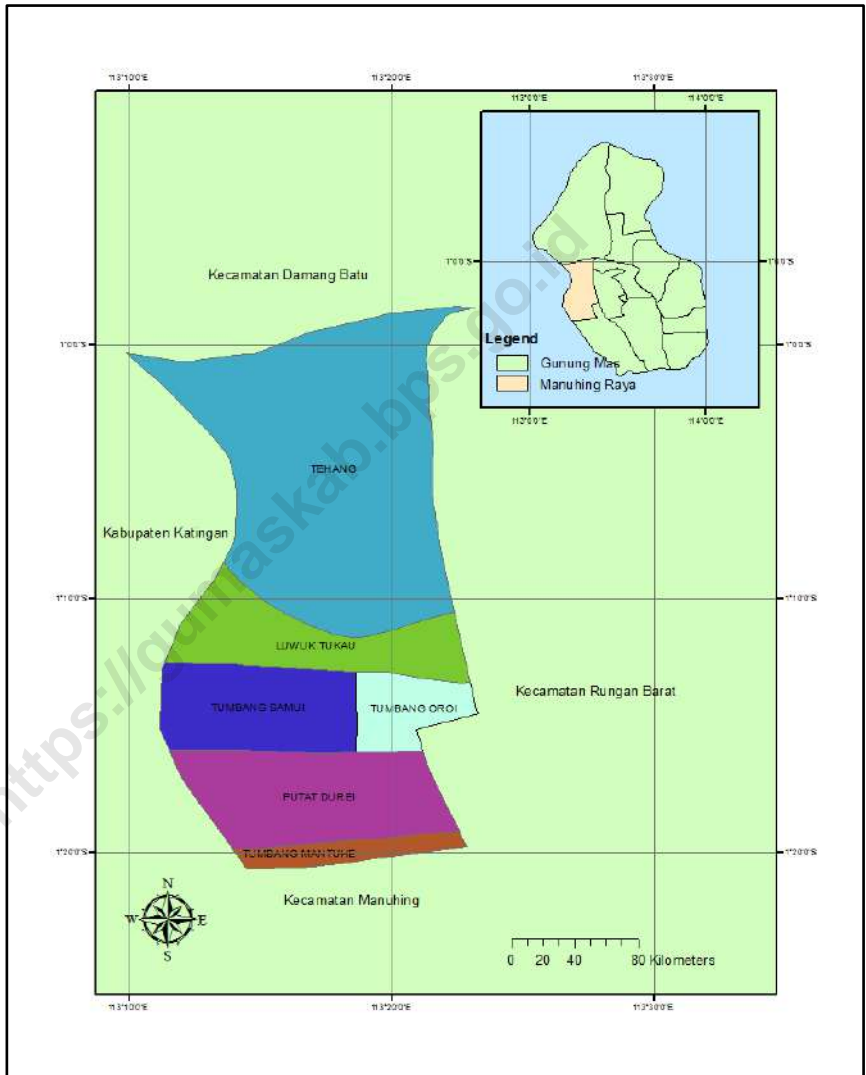
**Penyunting/Editor** : Petra Br Sitanggang, SST

**Sumber Ilustrasi Infografis/** : [www.freepik.com](http://www.freepik.com)  
*Infographics Graphics by* [www.flaticon.com](http://www.flaticon.com)

<https://id.maskabpsgo.id>



**PETA WILAYAH KECAMATAN MANUHING RAYA**  
*MAP OF MANUHING RAYA SUBDISTRICT*





**KEPALA BPS KABUPATEN GUNUNG MAS**  
*CHIEF STATISTICIAN OF GUNUNG MAS REGENCY*



**|Drs. Waras**








## KATA PENGANTAR

Kecamatan Manuhing Raya Dalam Angka 2020 merupakan publikasi tahunan yang diterbitkan oleh BPS Kabupaten Gunung Mas. Disadari bahwa publikasi ini belum sepenuhnya memenuhi harapan pihak pemakai data khususnya para perencana, namun diharapkan dapat membantu melengkapi penyusunan rencana pembangunan di Kecamatan Manuhing Raya.

Publikasi ini dapat terwujud berkat kerja sama dan bantuan dari berbagai pihak baik instansi pemerintah maupun swasta. Kepada semua pihak yang telah memberikan bantuan disampaikan penghargaan dan terima kasih yang sebesar-besarnya.

Walaupun publikasi ini telah disiapkan sebaik-baiknya, namun disadari masih ada kekurangan dan kesalahan yang terjadi. Untuk perbaikan publikasi ini, tanggapan dan saran yang bersifat konstruktif dari para pemakai sangat diharapkan.

Kuala Kurun, September 2020  
Kepala BPS  
Kabupaten Gunung Mas



Drs. Waras




## PREFACE

*Manuhing Raya Subdistrict in Figures 2020 is an annual publication written by BPS-Statistics of Gunung Mas Regency. Honestly, this publication has not perfect yet and has not filled the user's hope, especially for the planners yet, but hopely it can help to equip compilation of development planning in this regency.*

*This comprehensive publication has been made possible with the assistance and contribution from several governmental institutions and private organizations. To all parties who have been involved in the preparation of this publication, I would like to express my sincerest appreciation and gratitude.*

*Comments and constructive suggestions for the improvement of this publication are always welcome.*

*Kuala Kurun, September 2020  
Chief Statistician of  
Gunung Mas Regency*



*Drs. Waras*

## DAFTAR ISI/CONTENTS

halaman  
page

TIM PENYUSUN/ <i>DRAFTING TEAM</i> .....	iii
PETA WILAYAH KECAMATAN MANUHING RAYA .....	v
<i>MAP OF MANUHING RAYA SUBDISTRICT</i> .....	v
KEPALA BPS KABUPATEN GUNUNG MAS .....	vii
<i>CHIEF STATISTICIAN OF GUNUNG MAS REGENCY</i> .....	vii
KATA PENGANTAR.....	ix
<i>PREFACE</i> .....	x
DAFTAR ISI/ <i>CONTENTS</i> .....	xi
DAFTAR TABEL/ <i>LIST OF TABLES</i> .....	xiii
DAFTAR GAMBAR/ <i>LIST OF PICTURES</i> .....	xxv
PENJELASAN UMUM/ <i>EXPLANATORY NOTES</i> .....	xxvi
1 GEOGRAFI/ <i>GEOGRAPHY</i> .....	1
2 PEMERINTAHAN/ <i>GOVERNMENT</i> .....	17
2.1 WILAYAH ADMINISTRATIF/ <i>ADMINISTRATIVE AREA</i> .....	24
2.2 SUMBER DAYA MANUSIA/ <i>HUMAN RESOURCES</i> .....	27
2.3 KEUANGAN PEMERINTAH/ <i>GOVERNMENT FINANCE</i> .....	37
3 PENDUDUK/ <i>POPULATION</i> .....	39
4 SOSIAL/ <i>SOCIAL</i> .....	51
4.1 PENDIDIKAN/ <i>EDUCATION</i> .....	60
4.2 KESEHATAN/ <i>HEALTHY</i> .....	87
4.3 AGAMA / <i>RELIGION</i> .....	97
4.4 SOSIAL LAINNYA / <i>OTHER SOCIAL AFFAIRS</i> .....	99

5	PERTANIAN/ <i>AGRICULTURE</i> .....	115
5.1	HORTIKULTURA/ <i>HORTICULTURE</i> .....	124
5.2	PERKEBUNAN/ <i>ESTATE CROPS</i> .....	132
5.3	PETERNAKAN/ <i>LIVESTOCK</i> .....	134
5.4	PERIKANAN/ <i>FISHERY</i> .....	136
6	PARIWISATA, TRANSPORTASI, DAN KOMUNIKASI/ <i>TOURISM,</i> <i>TRANSPORTATION, AND COMMUNICATION</i> .....	145

<https://gumaskab.bps.go.id>

## DAFTAR TABEL/LIST OF TABLES

### BAB I GEOGRAFI

#### CHAPTER I GEOGRAPHY

1.1	Luas Daerah Menurut Kelurahan/Desa di Kecamatan Manuhing Raya, 2019/ <i>Total Area by Kelurahan/Village in Manuhing Raya Subdistrict, 2019</i> .....	8
1.2	Jarak dari Ibukota Kelurahan/Desa ke Kantor Camat Manuhing Raya dan ke Kantor Bupati Kabupaten Gunung Mas, 2019/ <i>Distance from Capital of Kelurahan/Village to Capital of Manuhing Raya Subdistrict and to the Regent of Gunung Mas Regency, 2019</i> .....	9
1.3	Letak Geografi dan Ketinggian Letak Lokasi Pemerintahan Kelurahan/Desa dari Permukaan Air Laut (dpal) Menurut Kelurahan/Desa di Kecamatan Manuhing Raya (m), 2019/ <i>Geographical Location and Altitude the Location of Kelurahan/Village Administration from the Surface of the Sea Water (m a.s.l) by Kelurahan/Village in Manuhing Raya Subdistrict (m), 2019</i> .....	10
1.4	Kedaaan Topografi Menurut Kelurahan/Desa di Kecamatan Manuhing Raya, 2019/ <i>Topographical Conditions by Kelurahan/Village in Manuhing Raya Subdistrict, 2019</i> .....	11
1.5	Titik Koordinat Kantor Kelurahan/Desa Menurut Kelurahan/Desa di Kecamatan Manuhing Raya, 2019/ <i>The Coordinates of Kelurahan/Village Office by Kelurahan/Village in Manuhing Raya Subdistrict, 2019</i> .....	12
1.6	Orbitasi Waktu Tempuh dari Kelurahan/Desa ke Kantor Camat Manuhing Raya dan ke Kantor Bupati Kabupaten Gunung Mas, 2019/ <i>Traveling Time from Kelurahan/Village to Head of Manuhing Raya Subdistrict Office and Regent of Gunung Mas Regency, 2019</i> ...	13
1.7	Nama Sungai dan Kelurahan/Desa yang Dilintasi di Kecamatan Manuhing Raya, 2019/ <i>Name of River and Spread Kelurahan/Village in Manuhing Raya Subdistrict, 2019</i> .....	14
1.8	Banyaknya Embung Desa Menurut Desa/Kelurahan di Kecamatan Manuhing Raya, 2018 dan 2019/ <i>Number of Village Embungs According to the Village/Kelurahan in Manuhing Raya District, 2018 and 2019</i> .....	15

**BAB II PEMERINTAHAN**  
*CHAPTER II GOVERNMENT*

2.1.1	Jumlah Kelurahan/Desa <sup>1</sup> , Rukun Warga (RW), dan Rukun Tetangga (RT) di Kecamatan Manuhing Raya, 2019/ <i>Number of Kelurahan/Village<sup>1</sup>, RW and RT in Manuhing Raya Subdistrict, 2019</i> .....	24
2.1.2	Nama Kepala Lurah/Desa di Kecamatan Manuhing Raya, 2019/ <i>Name of Village Chief in Manuhing Raya Subdistrict, 2019</i> .....	25
2.1.3	Keberadaan Lembaga Kemasyarakatan Kelurahan (LKK)/Badan Perwakilan Desa (BPD) di Kecamatan Manuhing Raya, 2019/ <i>The Presence of Representatives Board of Village/Ward in Manuhing Raya Subdistrict, 2019</i> .....	26
2.2.1	Jumlah Aparat Kelurahan/Desa di Kecamatan Manuhing Raya, 2019/ <i>Number of Village Apparatus in Manuhing Raya Subdistrict, 2019</i> .....	27
2.2.2	Jumlah Pegawai Negeri Sipil Kantor Kecamatan Manuhing Raya Menurut Jabatan dan Jenis Kelamin, 2018 dan 2019/ <i>Number of Civil Servants in Manuhing Raya Subdistrict Offices by Occupation and Sex, 2018 and 2019</i> .....	29
2.2.3	Jumlah Pegawai Negeri Sipil Kantor Kecamatan Manuhing Raya Menurut Tingkat Pendidikan Terakhir dan Jenis Kelamin, 2018 dan 2019/ <i>Number of Civil Servants in Manuhing Raya Subdistrict Offices by Educational Level and Sex, 2018 and 2019</i> .....	30
2.2.4	Jumlah Pegawai Negeri Sipil Kantor Kecamatan Manuhing Raya Menurut Tingkat Kepangkatan dan Jenis Kelamin, 2018 dan 2019/ <i>Number of Civil Servants in Manuhing Raya Subdistrict Offices by Hierarchy and Sex, 2018 and 2019</i> .....	31
2.2.5	Jumlah Pegawai Negeri Sipil Kantor Kecamatan Manuhing Raya Menurut Agama dan Jenis Kelamin, 2018 dan 2019/ <i>Number of Civil Servants in Manuhing Raya Subdistrict Offices by Religion and Sex, 2018 and 2019</i> .....	32
2.2.6	Jumlah Pegawai Negeri Sipil Kantor Kelurahan, Kecamatan Manuhing Raya Menurut Jabatan dan Jenis Kelamin, 2019/ <i>Number of Civil Servants in Kelurahan Offices, Manuhing Raya by Occupation and Sex, 2019</i> .....	33

2.2.7	Jumlah Pegawai Kantor Kelurahan Tehang Kecamatan Manuhing Raya Menurut Tingkat Pendidikan dan Jenis Kelamin, 2019/ <i>Number of Civil Servants in Tehang Kelurahan Offices of Manuhing Raya Subdistrict by Educational Level and Sex, 2019</i> .....	34
2.2.8	Jumlah Pegawai Kantor Kelurahan Tehang Kecamatan Manuhing Raya Menurut Tingkat Kepangkatan dan Jenis Kelamin, 2019/ <i>Number of Civil Servants in Tehang Kelurahan Offices of Manuhing Raya Subdistrict by Hierarchy and Sex, 2019</i> .....	35
2.2.9	Jumlah Pegawai Negeri Sipil Kantor Kelurahan Tehang Kecamatan Manuhing Raya Menurut Kelompok Umur dan Jenis Kelamin, 2019/ <i>Number of Civil Servants in Tehang Kelurahan Offices of Manuhing Raya Subdistrict by Age Group and Sex, 2019</i> .....	36
2.3.1	Besarnya Alokasi Dana Desa (ADD) di Kecamatan Manuhing Raya, 2017-2019/ <i>Number of Village Budget Allocation in Manuhing Raya Subdistrict, 2017-2019</i> .....	37
2.3.2	Besarnya Dana Desa (DD) di Kecamatan Manuhing Raya, 2017-2019/ <i>Number of Village Budget in Manuhing Raya Subdistrict, 2017-2019</i> .....	38

### **BAB III PENDUDUK**

#### **CHAPTER III POPULATION**

3.1	Jumlah Penduduk dan Laju Pertumbuhan Penduduk Menurut Kelurahan/Desa di Kecamatan Manuhing Raya 2010, 2017, dan 2018/ <i>Population and Population Growth Rate by Kelurahan/Village in Manuhing Raya Subdistrict 2010, 2017, and 2018</i> .....	46
3.2	Jumlah Penduduk, Luas Wilayah, dan Kepadatan Penduduk Menurut Kelurahan/Desa di Kecamatan Manuhing Raya, 2018/ <i>Number of Populations, Areas, and The Density Population by Kelurahan/Village in Manuhing Raya Subdistrict, 2018</i> .....	47
3.3	Jumlah Rumah Tangga dan Rata-Rata Penduduk per Rumah Tangga Menurut Kelurahan/Desa di Kecamatan Manuhing Raya, 2018/ <i>Number of Household and The Average of Population in Every Household by Kelurahan/Village in Manuhing Raya Subdistrict, 2018</i> .....	48



3.4	Jumlah Penduduk Laki-Laki dan Perempuan serta Sex Ratio Menurut Kelurahan/Desa di Kecamatan Manuhing Raya, 2018/ <i>Number of Male and Female Populations also The Sex Ratio by Kelurahan/Village in Manuhing Raya Subdistrict, 2018</i> .....	49
3.5	Jumlah Penduduk Menurut Kelompok Umur dan Jenis Kelamin di Kecamatan Manuhing Raya, 2018/ <i>Number of Populations by Age Group and Sex in Manuhing Raya Subdistrict, 2018</i> .....	50

**BAB IV SOSIAL**  
**CHAPTER IV SOCIAL**

4.1.1	Kelurahan/Desa <sup>1</sup> yang Memiliki Fasilitas Sekolah Menurut Kelurahan/Desa dan Tingkat Pendidikan di Kecamatan Manuhing Raya, 2014 dan 2019/ <i>Villages<sup>1</sup>/Kelurahan Having Educational Facilities by Kelurahan/Villages and Educational Level in Manuhing Raya Subdistrict, 2014, and 2019</i> .....	60
4.1.2	Jumlah Sekolah, Guru, dan Murid Taman Kanak-Kanak (TK) di Bawah Kementerian Pendidikan dan Kebudayaan Menurut Kelurahan/Desa di Kecamatan Manuhing Raya, 2019/2020/ <i>Number of Schools, Teachers, and Pupils in Kindergarten Under The Ministry of Education and Culture by Kelurahan/Village in Manuhing Raya Subdistrict, 2019/2020</i> .....	62
4.1.3	Jumlah Sekolah, Guru, dan Murid Raudatul Athfal (RA) di Bawah Kementerian Agama Menurut Kelurahan/Desa di Kecamatan Manuhing Raya, 2018/2019 dan 2019/2020/ <i>Number of Schools, Teachers, and Pupils in Raudatul Athfal (RA) Under The Ministry of Religious Affairs by Kelurahan/Village in Manuhing Raya Subdistrict, 2018/2019 and 2019/2020</i> .....	65
4.1.4	Jumlah Sekolah, Guru, dan Murid Sekolah Dasar (SD) di Bawah Kementerian Pendidikan dan Kebudayaan Menurut Kelurahan/Desa di Kecamatan Manuhing Raya, 2019/2020/ <i>Number of Schools, Teachers, and Pupils in Primary Schools Under The Ministry of Education and Culture by Kelurahan/Village in Manuhing Raya Subdistrict, 2019/2020</i> .....	66
4.1.5	Jumlah Sekolah, Guru, dan Murid Madrasah Ibtidaiyah (MI) di Bawah Kementerian Agama Menurut Kelurahan/Desa di Kecamatan Manuhing Raya, 2018/2019 dan 2019/2020/ <i>Number of</i>	

	<i>Schools, Teachers, and Pupils in Madrasah Ibtidaiyah (MI) Under The Ministry of Religious Affairs by Kelurahan/Village in Manuhing Raya Subdistrict, 2018/2019 and 2019/2020</i> .....	69
4.1.6	Jumlah Sekolah, Guru, dan Murid Sekolah Menengah Pertama (SMP) di Bawah Kementerian Pendidikan dan Kebudayaan Menurut Kelurahan/Desa di Kecamatan Manuhing Raya, 2019/2020/ <i>Number of Schools, Teachers, and Pupils in Junior High Schools Under The Ministry of Education and Culture by Kelurahan/Village in Manuhing Raya Subdistrict, 2019/2020</i> .....	72
4.1.7	Jumlah Sekolah, Guru, dan Murid Madrasah Tsanawiyah (MTS) di Bawah Kementerian Agama Menurut Kelurahan/Desa di Kecamatan Manuhing Raya, 2018/2019 dan 2019/2020/ <i>Number of Schools, Teachers, and Pupils in Madrasah Tsanawiyah (MTS) Under The Ministry of Religious Affairs by Kelurahan/Village in Manuhing Raya Subdistrict, 2018/2019 and 2019/2020</i> .....	75
4.1.8	Jumlah Sekolah, Guru, dan Murid Sekolah Menengah Atas (SMA) di Bawah Kementerian Pendidikan dan Kebudayaan Menurut Kelurahan/Desa di Kecamatan Manuhing Raya, 2019/2020/ <i>Number of Schools, Teachers, and Pupils in Senior High Schools Under The Ministry of Education and Culture by Kelurahan/Village in Manuhing Raya Subdistrict, 2019/2020</i> .....	78
4.1.9	Jumlah Sekolah, Guru, dan Murid Sekolah Menengah Kejuruan (SMK) di Bawah Kementerian Pendidikan dan Kebudayaan Menurut Kelurahan/Desa di Kecamatan Manuhing Raya, 2019/2020/ <i>Number of Schools, Teachers, and Pupils in Vocational High Schools Under The Ministry of Education and Culture by Kelurahan/Village in Manuhing Raya Subdistrict, 2019/2020</i> .....	81
4.1.10	Jumlah Sekolah, Guru, dan Murid Madrasah Aliyah (MA) di Bawah Kementerian Agama Menurut Kelurahan/Desa di Kecamatan Manuhing Raya, 2018/2019 dan 2019/2020/ <i>Number of Schools, Teachers, and Pupils in Madrasah Aliyah (MA) Under The Ministry of Religious Affairs by Kelurahan/Village in Manuhing Raya Subdistrict, 2018/2019 and 2019/2020</i> .....	82
4.1.11	Kemudahan Untuk Mencapai Sarana Pendidikan Terdekat Bagi Desa/Kelurahan yang Tidak ada Sarana Pendidikan Menurut Desa/Kelurahan dan Jenjang Pendidikan di Kecamatan Manuhing Raya, 2019/ <i>Ease of Reaching Nearest Educational Facilities for Villages/Sub-Districts with No Educational Facilities by Village/Sub-District and Education Level in Manuhing Raya District, 2019</i> .....	85

4.2.1	Jumlah Rumah Sakit, Poliklinik, Puskesmas, Pustu, dan Apotek di Kecamatan Manuhing Raya Menurut Kelurahan/Desa dan Jenisnya, 2019/ <i>Number of Hospital, Policlinic, Health Center, Assistant of Health Center, and Pharmacy in Manuhing Raya Subdistrict by Kelurahan/Village, 2018</i> .....	87
4.2.2	Jumlah Tenaga Kesehatan <sup>1</sup> di Kecamatan Manuhing Raya Menurut Kelurahan/Desa, 2019/ <i>Number of Medical Personnel in Manuhing Raya Subdistrict by Kelurahan/Village, 2019</i> .....	88
4.2.3	Jumlah Bayi Lahir, Bayi Berat Badan Lahir Rendah (BBLR), dan Bergizi Kurang di Kecamatan Manuhing Raya, 2018 dan 2019/ <i>Number of Births, Babies with Low Birth Weights (LBW), and Malnutrition by Type by Subdistrict in Manuhing Raya Subdistrict, 2018 dan 2019</i> .....	89
4.2.4	Jumlah Kunjungan Wanita Hamil, Nifas/Menyusui, Bayi, dan Anak di Kecamatan Manuhing Raya, 2016-2019/ <i>Number of Visited of Pregnancy Woman, Nipas, Baby, and Child in Manuhing Raya Subdistrict, 2016-2019</i> .....	90
4.2.5	Jumlah Persalinan Hidup dan Persalinan Mati di Kecamatan Manuhing Raya, 2018 dan 2019/ <i>Number of Life Birth and Still Birth in Manuhing Raya Subdistrict, 2018 and 2019</i> .....	91
4.2.6	Jumlah Klinik Keluarga Berencana (KKB), Akseptor Aktif, Akseptor Baru, dan Pasangan Usia Subur di Kecamatan Manuhing Raya, 2017 – 2019/ <i>Number of Family Planning Clinics, Active Acceptors, New Acceptors, and Fertiled Age Couples in Manuhing Raya Subdistrict, 2017 - 2019</i> .....	92
4.2.7	Jumlah Peserta KB Aktif Menurut Jenis Alat Kontrasepsi di Kecamatan Manuhing Raya, 2017 – 2019/ <i>Number of Active Family Planning Participants by Type of Contraceptive in Manuhing Raya Subdistrict, 2017 - 2019</i> .....	93
4.2.8	Kemudahan Mencapai Sarana Kesehatan Terdekat Bagi Desa/Kelurahan yang Tidak ada Sarana Kesehatan Menurut Desa/Kelurahan dan Jenis Sarana Kesehatan di Kecamatan Manuhing Raya, 2019/ <i>ase of Reaching Nearby Health Facilities for Villages/Kelurahan with No Health Facilities According to Village/Sub-district and Types of Health Facilities in Manuhing Raya District, 2019</i> .....	94
4.2.9	Banyaknya Warga Penderita Gizi Buruk Menurut Desa/Kelurahan di Kecamatan Manuhing Raya, 2018 dan 2019/ <i>Number of People with</i>	

	<i>Malnutrition by Village/Kelurahan in Manuhing Raya Subdistrict, 2018 and 2019 .....</i>	96
4.3.1	Jumlah Tempat Ibadah di Kecamatan Manuhing Raya Menurut Desa/Kelurahan, 2019/ <i>Number of Religious Workshop in Manuhing Raya Subdistrict by Village/Kelurahan, 2019.....</i>	97
4.3.2	Jumlah Penduduk Menurut Agama yang Dianut di Kecamatan Manuhing Raya, 2019/ <i>Population by Religion in Manuhing Raya Subdistrict, 2019.....</i>	98
4.4.1	Pencemaran yang Pernah Terjadi di Kecamatan Manuhing Raya Menurut Kelurahan/Desa, 2018/ <i>Pollution That Has Occurred in Manuhing Raya Subdistrict by Kelurahan/Village, 2018.....</i>	99
4.4.2	Banyaknya Kejadian Bencana Alam <sup>1</sup> yang Pernah Terjadi di Kecamatan Manuhing Raya Menurut Kelurahan/Desa, 2019/ <i>Number of Events of Natural Disasters<sup>1</sup> That Has Occurred in Manuhing Raya Subdistrict by Kelurahan/Village, 2019.....</i>	100
4.4.3	Banyaknya Korban Jiwa Akibat Bencana Alam <sup>1</sup> menurut Desa/Kelurahan dan Jenis Bencana Alam di Kecamatan Manuhing Raya, 2019/ <i>Number of Casualties Due to Natural Disasters<sup>1</sup> by Village/ Kelurahan and Types of Natural Disasters in Manuhing Raya Subdistrict, 2019 .....</i>	101
4.4.4	Keberadaan Fasilitas/Upaya Antisipasi/Mitigasi Bencana Alam <sup>1</sup> Menurut Desa/Kelurahan di Kecamatan Manuhing Raya, 2019/ <i>Existence of Facilities/Efforts to Anticipate/Mitigate Natural Disasters<sup>1</sup> by Villages/ Kelurahan in Manuhing Raya Subdistrict, 2019.....</i>	102
4.4.5	Banyaknya Sarana dan Prasarana Ekonomi Menurut Desa/Kelurahan dan Jenisnya di Kecamatan Manuhing Raya, 2019/ <i>Number of Economic Facilities and Infrastructure by Village/Kelurahan and Types in Manuhing Raya Subdistrict, 2019 ..</i>	104
4.4.6	Banyaknya Sarana Lembaga Keuangan Yang Beroperasi Menurut Desa/Kelurahan dan Jenisnya di Kecamatan Manuhing Raya, 2019/ <i>Number of Financial Institution Facilities That Operate by Village/Kelurahan and Types in Manuhing Raya District, 2019 .....</i>	107
4.4.7	Banyaknya Koperasi yang Masih Aktif Menurut Desa/Kelurahan dan Jenis Koperasi di Kecamatan Manuhing Raya, 2019/ <i>Number of Cooperatives that are Still Active by Village/Kelurahan and Types of Cooperatives in Manuhing Raya Subdistrict, 2019 .....</i>	108

4.4.8	Banyaknya Keluarga Menurut Desa/Kelurahan dan Jenis Pengguna Listrik di Kecamatan Manuhing Raya, 2019/ <i>Number of Families by Village/Kelurahan and Type of Electricity Users in Manuhing Raya Subdistrict, 2019</i> .....	109
4.4.9	Banyaknya Desa/Kelurahan Menurut Keberadaan Penerangan Jalan Utama Desa/Kelurahan di Kecamatan Manuhing Raya, 2014, 2018, dan 2019/ <i>Number of Villages/Kelurahan According to the Existence of Village/Kelurahan Main Street Lighting in Manuhing Raya Subdistrict, 2014, 2018, and 2019</i> .....	110
4.4.10	Banyaknya Desa/Kelurahan Menurut Jenis Bahan Bakar untuk Memasak yang Digunakan oleh Sebagian Besar Keluarga di Kecamatan Manuhing Raya, 2014, 2018, dan 2019/ <i>Number of Villages/Kelurahan by Type of Fuel for Cooking Used by Most Families in Manuhing Raya Subdistrict, 2014, 2018, and 2019</i> .....	111
4.4.11	Banyaknya Desa/Kelurahan Menurut Sumber Air Minum Sebagian Besar Keluarga di Kecamatan Manuhing Raya, 2014, 2018, dan 2019/ <i>Number of Villages/Kelurahan by Drinking Water Source of Most Families in Manuhing Raya Subdistrict, 2014, 2018, and 2019</i> .....	112
4.4.12	Banyaknya Desa/Kelurahan Menurut Penggunaan Fasilitas Tempat Buang Air Besar Sebagian Besar Keluarga di Kecamatan Manuhing Raya, 2014, 2018, dan 2019/ <i>Number of Villages/Kelurahan according to Use of Defecation Facilities for Most Families in Manuhing Raya Subdistrict, 2014, 2018, and 2019</i> .....	113

**BAB V PERTANIAN**  
**CHAPTER V AGRICULTURE**

5.1.1	Luas Panen Tanaman Sayuran dan Buah-Buahan Tahunan menurut Jenis Tanaman di Kecamatan Manuhing Raya (ha), 2018 dan 2019/ <i>Harvested Area of Vegetables and Fruit by Kind of Plant in Manuhing Raya Subdistrict (ha), 2018 and 2019</i> .....	124
5.1.2	Produksi Tanaman Sayuran dan Buah-Buahan Tahunan Menurut Jenis Tanaman di Kecamatan Manuhing Raya (kuintal), 2018 dan 2019/ <i>Production of Vegetables and Fruits by Kind of Plant in Manuhing Raya Subdistrict (quintal), 2019</i> .....	125

5.1.3	Luas Panen Tanaman Sayuran dan Buah-Buahan Semusim Menurut Jenis Tanaman di Kecamatan Manuhing Raya (Ha), 2018 dan 2019/ <i>Harvested Area of Seasonal Vegetables and Fruits by Kind of Plant in Manuhing Raya Subdistrict (Ha), 2018 and 2019</i> .....	126
5.1.4	Produksi Tanaman Sayuran dan Buah-Buahan Semusim Menurut Jenis Tanaman di Kecamatan Manuhing Raya (kuintal), 2018 dan 2019/ <i>Production of Seasonal Vegetables and Fruits by Kind of Plant in Manuhing Raya Subdistrict (quintal), 2018 and 2019</i> .....	127
5.1.5	Luas Panen Tanaman Biofarmaka Menurut Jenis Tanaman di Kecamatan Manuhing Raya (m <sup>2</sup> ), 2018 dan 2019/ <i>Harvested Area of Medicinal Plants by Kind of Plant in Manuhing Raya Subdistrict (m<sup>2</sup>), 2018 and 2019</i> .....	128
5.1.6	Produksi Tanaman Biofarmaka Menurut Jenis Tanaman di Kecamatan Manuhing Raya (kg), 2018 dan 2019/ <i>Production of Medicinal Plants by Kind of Plant in Manuhing Raya Subdistrict (kg), 2018 and 2019</i> .....	129
5.1.7	Luas Panen Tanaman Hias Menurut Jenis Tanaman di Kecamatan Manuhing Raya (m <sup>2</sup> ), 2018 dan 2019/ <i>Harvested Area of Ornamental Plants by Kind of Plant in Manuhing Raya Subdistrict (m<sup>2</sup>), 2018 and 2019</i> .....	130
5.1.8	Produksi Tanaman Hias Menurut Jenis Tanaman di Kecamatan Manuhing Raya (tangkai), 2018 dan 2019/ <i>Production of Ornamental Plants by Kind of Plant in Manuhing Raya Subdistrict (tangkai), 2018 and 2019</i> .....	131
5.2.1	Luas Areal dan Produksi Tanaman Perkebunan Menurut Jenis Tanaman di Kecamatan Manuhing Raya, 2018 dan 2019/ <i>Planted Area and Production of Estates by Type of Crops in Manuhing Raya Subdistrict, 2018 and 2019</i> .....	132
5.2.2	Luas Areal Tanaman Perkebunan Menurut Jenis Tanaman dan Klasifikasi Tanaman di Kecamatan Manuhing Raya (ha), 2019/ <i>Planted Area of Estates by Type of Crops and Classifications of Crops in Manuhing Raya Subdistrict (ha), 2019</i> .....	133
5.3.1	Populasi Ternak/Unggas Menurut Jenis Ternak di Kecamatan Manuhing Raya (ekor), 2018 dan 2019/ <i>Livestock/Poultry Population by Kind of Livestock in Manuhing Raya Subdistrict (head), 2018 and 2019</i> .....	134

5.3.2	Produksi Daging dan Telur Menurut Kecamatan dan Jenis Ternak/Unggas di Kecamatan Manuhing Raya, 2018 dan 2019/ <i>Production of Meat and Egg by Subdistrict and Kind Livestock/Poultry in Manuhing Raya Subdistrict, 2018 and 2019</i> .....	135
5.4.1	Jumlah Rumah Tangga Perikanan Tangkap di Perairan Umum dan Perikanan Budidaya di Kecamatan Manuhing Raya, 2017-2019/ <i>Number of Inland Open Water Capture Fishery Households and Aquaculture Households in Manuhing Raya Subdistrict, 2017-2019</i> .....	136
5.4.2	Produksi Perikanan Tangkap di Perairan Umum dan Perikanan Budidaya di Kecamatan Manuhing Raya (ton), 2017-2019/ <i>Production of Inland Open Water Capture Fishery and Aquaculture in Manuhing Raya Subdistrict (ton), 2017-2019</i> .....	137
5.4.3	Jumlah Perahu/Kapal Penangkapan Ikan pada Perikanan Darat Menurut Jenisnya di Kecamatan Manuhing Raya, 2017-2019/ <i>Number of Fishing Boat at Inland Fisheries by Type in Manuhing Raya Subdistrict, 2017-2019</i> .....	138
5.4.4	Jumlah Alat Penangkap Ikan pada Perikanan Darat Menurut Jenisnya di Kecamatan Manuhing Raya, 2017-2019/ <i>Number of Fishing Apparel at Inland Fisheries by Type in Manuhing Raya Subdistrict, 2017-2019</i> .....	139
5.4.5	Luas Perairan Perikanan Darat Menurut Jenis Areal di Kecamatan Manuhing Raya, 2017-2019/ <i>Area of Fresh-Water Fish by Kind of Areas in Manuhing Raya Subdistrict, 2017-2019</i> .....	140
5.4.6	Jumlah Unit Pengolahan dan Pemasaran Hasil Perikanan di Kecamatan Manuhing Raya, 2017-2019/ <i>Number of Fishing Products Marketing and Manufacturing Units in Manuhing Raya Subdistrict, 2017-2019</i> .....	141
5.4.7	Jumlah Produksi Hasil Pengolahan Perikanan di Kecamatan Manuhing Raya (ton), 2017-2019/ <i>Production of Fishery Manufacturing by Type in Manuhing Raya Subdistrict (ton), 2017-2019</i> .....	142
5.4.8	Jumlah Produksi Pemasaran Hasil Perikanan di Kecamatan Manuhing Raya (ton), 2017-2019/ <i>Production of Fishery Product Marketing by Type in Manuhing Raya Subdistrict (ton), 2017-2019</i> .....	143

## **BAB VI PARIWISATA, TRANSPORTASI, DAN KOMUNIKASI**

### **CHAPTER VI TOURISM, TRANSPORTATION, AND COMMUNICATION\**

- 6.1 Jumlah Rumah Makan/Restoran Menurut Kelurahan/Desa di Kecamatan Manuhing Raya,2016-2019/*Number of Restaurant by Village/Kelurahan in Manuhing Raya Subdistrict, 2016-2019* ..... 152
- 6.2 Jumlah Menara dan Operator Layanan Komunikasi Telepon Seluler Serta Kondisi Sinyal Telepon Seluler Menurut Desa/Kelurahan di Kecamatan Manuhing Raya, 2019/*Number of Towers and Cellular Telephone Communication Service Operators and Cellular Phone Signal Conditions by Village/Kelurahan in Manuhing Raya Subdistrict, 2019*..... 153
- 6.3 Banyaknya Desa/Kelurahan yang Memiliki Kelompok Kegiatan Olahraga Menurut Jenis Olahraga dan Ketersediaan Fasilitas/Lapangan Olahraga di Kecamatan Manuhing Raya, 2019/*Number of Villages /Kelurahan That Have Sports Activity Groups According to Sports Types and Availability of Sports Facilities/Fields in Manuhing Raya Subdistrict, 2019*..... 154
- 6.4 Keberadaan Fasilitas Olahraga di Kecamatan Manuhing Raya Menurut Kelurahan/Desa, 2019/*The exsistence of Sport Facility in Manuhing Raya Subdistrict by Kelurahan/Village, 2019*..... 155
- 6.5 Sarana Transportasi Antar Desa/Kelurahan Menurut Desa/Kelurahan di Kecamatan Manuhing Raya, 2019/*Inter-Village/Kelurahan Transportation Facilities by Village/Kelurahan in Manuhing Raya Subdistrict, 2019* ..... 156
- 6.6 Kondisi Jalan Darat Antar Desa/Kelurahan Menurut Desa/Kelurahan di Kecamatan Manuhing Raya, 2019/*Land Road Conditions between Villages/Kelurahan by Village /Kelurahan in Manuhing Raya Subdistrict, 2019* ..... 157
- 6.7 Keberadaan Kantor Pos/Pos Pembantu/Rumah Pos dan Perusahaan /Agen Jasa Ekspedisi Swasta Menurut Desa/Kelurahan di Kecamatan Manuhing Raya, 2019/*The Existence Of Post Offices/Auxiliary Posts/Post Houses And Companies/Private Courier Service Agents According To Villages/Kelurahan In Manuhing Raya Subdistrict, 2019*..... 158





## DAFTAR GAMBAR/LIST OF PICTURES

1	Luas Daerah Menurut Kelurahan/Desa di Kecamatan Manuhing Raya (persen), 2019/ <i>Total Area by Kelurahan/Village in Subdistrict Manuhing Raya (percent), 2019</i> .....	7
2	Persentase Pegawai Negeri Sipil Kantor Kecamatan Manuhing Raya Menurut Tingkat Pendidikan Terakhir, 2019/ <i>Percentage of Civil Servants in Manuhing Raya Subdistrict Offices by Educational Level, 2019</i> .....	23
3	Persentase Penduduk Kecamatan Manuhing Raya Menurut Desa/Kelurahan (persen), 2018/ <i>Percentage of Manuhing Raya Population by Village/Kelurahan (percent), 2018</i> .....	45
4	Jumlah Sekolah di Kecamatan Manuhing Raya Menurut Jenjang Pendidikan, 2019/2020/ <i>Number of Schools in Manuhing Raya Subdistrict by Educational Level, 2019/2020</i> .....	59
5	Persentase Luas Areal Perkebunan Karet Menurut Klasifikasi Tanaman di Kecamatan Manuhing Raya (ha), 2019/ <i>Percentage of The Rubber Plantation by Classifications of Crops in Manuhing Raya Subdistrict (ha), 2019</i> .....	121
6	Produksi Ternak/Unggas Menurut Jenis Ternak di Kecamatan Manuhing Raya (ekor), 2019/ <i>Production by Kind of Livestock in Manuhing Raya Subdistrict (head), 2019</i> .....	122
7	Jumlah Rumah Tangga Perikanan dan Produksi Perikanan Tangkap di Perairan Umum dan Perikanan Budidaya di Kecamatan Manuhing Raya, 2019/ <i>Number of Fishery Households and Production of Inland Open Water Capture and Aquaculture in Manuhing Raya Subdistrict, 2019</i> .....	123
8	Banyaknya Desa/Kelurahan yang Memiliki Kelompok Kegiatan Olahraga Menurut Jenis Olahraga dan Ketersediaan Fasilitas/Lapangan Olahraga di Kecamatan Manuhing Raya, 2019/ <i>Number of Villages /Kelurahan That Have Sports Activity Groups According to Sports Types and Availability of Sports Facilities/Fields in Manuhing Raya Subdistrict, 2019</i> .....	151



## PENJELASAN UMUM/EXPLANATORY NOTES

Tanda-tanda, satuan-satuan, dan lain-lainnya yang digunakan dalam publikasi ini adalah sebagai berikut:

*Symbols, measurement units, and acronyms which are used in this publication, are as follows:*

### 1. TANDA-TANDA/SYMBOLS

Data tidak tersedia/ <i>Data not available</i>	: ...
Tidak ada atau nol / <i>Null or zero</i>	: —
Data dapat diabaikan/ <i>Data negligible</i>	: 0
Tanda decimal/ <i>Decimal point</i>	: ,
Data tidak dapat ditampilkan/ <i>Not applicable</i>	: NA
Angka perkiraan/ <i>Estimated figures</i>	: e
Angka sementara/ <i>Preliminary figures</i>	: x
Angka sangat sementara/ <i>Very preliminary figures</i>	: xx
Angka diperbaiki/ <i>Revised figures</i>	: r

### 2. SATUAN/UNITS

barel/ <i>barrel</i>	: 158,99 liter/ <i>litres</i> = 1/6,2898 m <sup>3</sup>
hektar (ha)/ <i>hectare (ha)</i>	: 10 000 m <sup>2</sup>
kilometer (km)/ <i>kilometres (km)</i>	: 1 000 meter/ <i>meters</i> (m)
knot/ <i>knot</i>	: 1,8523 km/jam (km/hour)
kuintal/ <i>quintal</i>	: 100 kg
KWh	: 1 000 Watt <i>hour</i>
MWh	: 1 000 KWh
liter (untuk beras)/ <i>litre (for rice)</i>	: 0,80 kg
ons/ <i>ounce</i>	: 28,31 gram/ <i>grams</i>
ton	: 1 000 kg

Satuan lain: buah, dus, butir, helai/lembar, kaleng, batang, pulsa, ton kilometer (ton-km), jam, menit, persen (%).

*Other units: unit, pack, pieces, sheet, tin, pulse, ton-kilometres(ton-km), hour, minute, percent (%).*

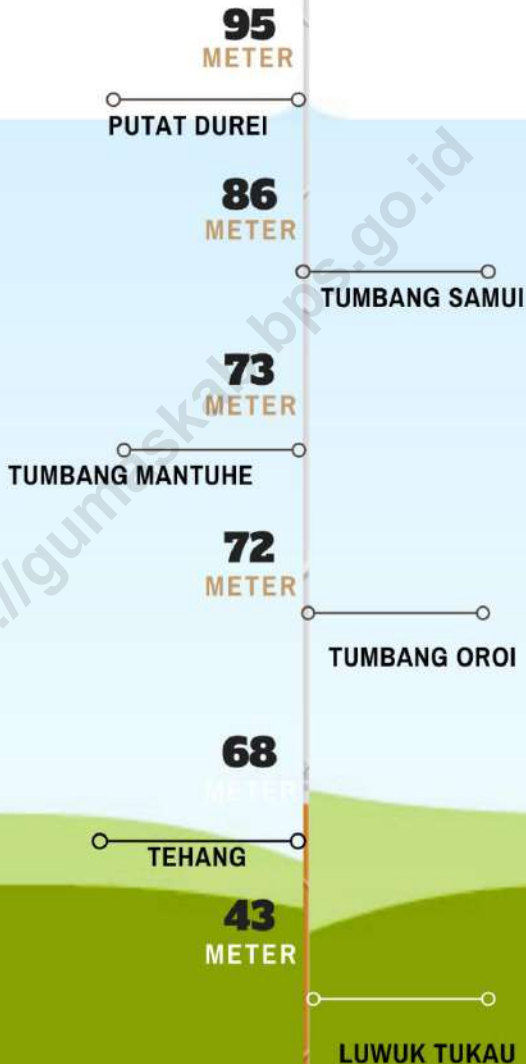
Perbedaan angka di belakang koma disebabkan oleh pembulatan angka.

*The difference in decimal numbers is caused by rounding.*



# BAB I: GEOGRAFI

## KETINGGIAN DARI PERMUKAAN LAUT MENURUT KELURAHAN/DESA





## PENJELASAN TEKNIS

1. **Jarak dari Kabupaten** dihitung dari titik 0 kilometer Kabupaten Gunung Mas yaitu Tugu 0 Kilometer di Kuala Manuhing Raya.
2. **Jarak dari Kecamatan** dihitung dari ibukota kecamatan atau kantor kecamatan.
3. **Meter di atas permukaan laut (disingkat mdpl)** adalah istilah yang digunakan untuk menjelaskan ketinggian suatu tempat dari permukaan laut, dinyatakan dalam meter.
4. **Badan Pusat Statistik (BPS) telah melakukan pendataan Potensi Desa (Podes)** sejak tahun 1980. Sejak saat itu, Podes dilaksanakan secara rutin sebanyak 3 kali dalam Manuhing Raya waktu sepuluh tahun untuk mendukung kegiatan Sensus Penduduk, Sensus Pertanian, ataupun Sensus Ekonomi. Dengan demikian, fakta penting terkait ketersediaan infrastruktur dan potensi yang dimiliki oleh setiap wilayah dapat dipantau perkembangannya secara berkala dan terus menerus.
5. Sejak tahun 2008, **pendataan Podes** mengalami perubahan dengan adanya penambahan kuesioner

## TECHNICAL NOTES

1. ***The distance from Regency** calculated from point 0 kilometer Gunung Mas namely Tugu 0 Kilometer at Kuala Manuhing Raya.*
2. ***The distance from the subdistrict** are calculated from the capital Subdistrict or the Subdistrict office.*
3. ***Meters above sea level (masl)** is a term used to describe the height of a point above sea level, expressed in meters*
4. ***BPS-Statistics Indonesia has already recorded village potential (Podes)** since 1980. Since then, Podes regularly implemented 3 (three) times within ten years to support the activities of the Population Census, Agriculture Census, or Economic Census. Thus, important facts related to the availability of infrastructure and the potential possessed by each region can be monitored regularly and continually.*
5. *Since 2008, **Podes** has been changed especially in providing additional information from Subdistrict and*



## GEOGRAPHY

suplemen kecamatan dan kabupaten/kota. Penambahan kuesioner tersebut bertujuan untuk meningkatkan manfaat data Podes bagi para konsumen data dan pemerintah daerah dalam perencanaan pembangunan wilayah.

6. **Data Podes** merupakan satu-satunya sumber data kewilayahan yang muatannya beragam dan memberi gambaran tentang situasi pembangunan suatu wilayah (regional). Ini berbeda dengan data dari hasil pendekatan rumah tangga yang lebih menekankan pada dimensi aktivitas sektoral. Keduanya sama penting dan menjadi kekayaan BPS.

### 7. Cakupan Wilayah

Pencacahan Podes dilakukan secara sensus terhadap seluruh wilayah administrasi pemerintah terendah setingkat desa (yaitu desa, kelurahan, nagari, Unit Permukiman Transmigrasi (UPT) yang masih dibina oleh kementerian terkait). erdasarkan hasil Podes 2018, ada sebanyak 83.931 wilayah setingkat desa yang tersebar di 514 kabupaten/kota.

### 8. Metode Pengumpulan Data

Pengumpulan data Podes dilakukan melalui wawancara langsung oleh

*regency/municipality, using separate questionnaires. The goal of these changes is to provide more benefits for data users and local government in regional development.*

6. **Podes data** is the only one source of spatial data consisting of various information and providing a picture of development progress in a region. The Podes data are different from data resulted from household surveys focusing on the dimension of sectoral activities. Both kind of data are important and become the trade mark of BPS on the data richness.

### 7. Podes Coverage

*Podes enumeration is implemented as a census of the lowest governmental administrative region equivalent to village (i.e. village, kelurahan, nagari, and Transmigration Settlement Unit which is still fostered by the relevant ministry). There were 83,931 village-level areas spread over 514 regencies/municipalities based on the result of Podes 2018.*

### 8. Method of Data Collection

*Data Collection of Podes carried out through direct interviews by trained*

petugas terlatih dengan narasumber yang relevan. Petugas adalah aparaturnya ataupun mitra kerja BPS Kabupaten/Kota, sementara narasumber adalah kepala desa/lurah atau narasumber lain yang memiliki pengetahuan terhadap wilayah target pencacahan.

9. **Desa/Kelurahan Tepi Laut** adalah desa/kelurahan yang sebagian atau seluruh wilayahnya bersinggungan langsung dengan laut, baik berupa pantai maupun tebing karang.
  10. **Desa/Kelurahan Bukan Tepi Laut** adalah desa/kelurahan yang wilayahnya tidak bersinggungan langsung dengan laut.
  11. **Desa/Kelurahan Lereng/Puncak** adalah desa/kelurahan yang sebagian besar wilayahnya berada di puncak gunung/pegunungan atau terletak di antara puncak sampai lembah.
  12. **Desa/Kelurahan Lembah** adalah desa/kelurahan yang wilayahnya sebagian besar terletak di antara dua gunung/pegunungan atau daerah yang mempunyai kedudukan lebih rendah dibandingkan daerah sekitarnya.
  13. **Desa/Kelurahan Dataran** adalah desa/kelurahan yang sebagian
- personnel with relevant respondents. The interviewers are BPS Regency/City personnel or partners, meanwhile, the selected respondents are the village head/lurah head or other respondents who have the knowledge towards the target area of enumeration.*
9. **Coastal Village/Coastal Kelurahan** is a village/kelurahan which some areas are intersect/directly adjacent to the sea, either gently sloping/flat beach or cliffs/reef.
  10. **Non Coastal Village/Coastal Kelurahan** is a village/kelurahan which has no area that intersect/directly adjacent to the sea.
  11. **Slope/Peak Village/Kelurahan** is a village/kelurahan which the largest part of village lies on the peak mountain or between the peak and the valley.
  12. **Valley Village/Kelurahan** is a village/kelurahan which largest part of the area is a low area between two mountains or area that have a position lower than the surrounding areas.
  13. **Flat Land/Plain Village/Kelurahan** is a village/kelurahan which the

## GEOGRAPHY

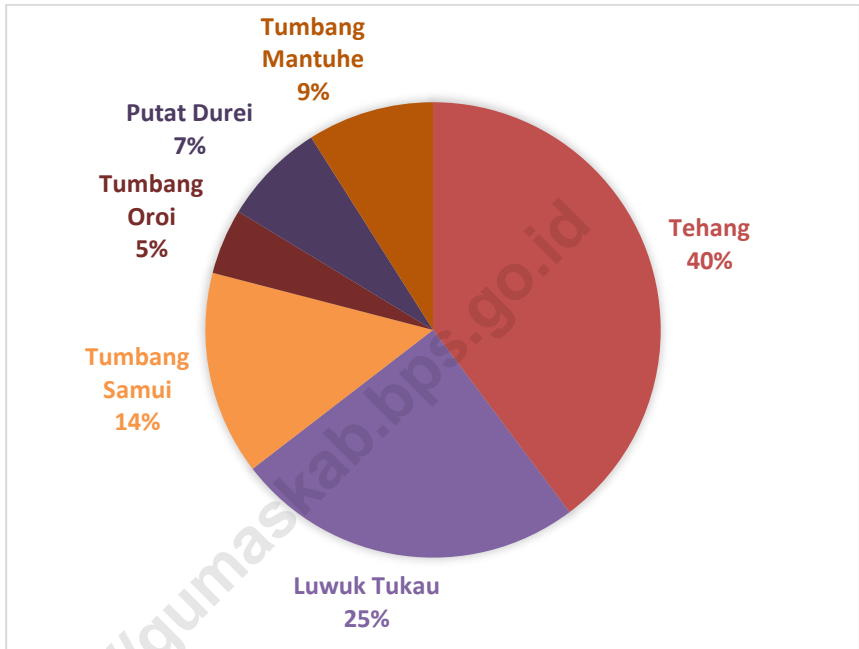
besar wilayahnya tampak datar, rata, dan memberntang.

14. **Embung** adalah bangunan yang berfungsi menampung kelebihan air yang terjadi pada musim hujan untuk persediaan suatu desa di musim kering. Keberadaan fasilitas embung desa yang ada yang dapat digunakan untuk kebutuhan masyarakat desa seperti untuk irigasi, wisata, dll

*largest part of village appears plane, flat, and stretched.*

14. **Embung** is a building that functions to accommodate excess water that occurs during the rainy season to supply a village in the dry season. The existence of existing village reservoir facilities that can be used for the needs of the village community such as for irrigation, tourism, etc.

**Gambar 1** Luas Daerah Menurut Kelurahan/Desa di Kecamatan Manuhing Raya (persen), 2019/*Total Area by Kelurahan/Village in Subdistrict Manuhing Raya (percent), 2019*



Sumber/Source: Sekretariat Daerah Kabupaten Gunung Mas/*The Regional Secretary of Gunung Mas Regency*

## GEOGRAPHY

### 1. GEOGRAFI/*GEOGRAPHY*

**Tabel 1.1** Luas Daerah Menurut Kelurahan/Desa di Kecamatan Manuhing Raya, 2019/*Total Area by Kelurahan/Village in Manuhing Raya Subdistrict, 2019*

<b>Kelurahan/Desa</b> <i>Kelurahan/Village</i>	<b>Luas (Km<sup>2</sup>)</b> <i>Total Area</i> <i>(square.km)</i>	<b>Persentase terhadap Luas</b> <b>Kecamatan</b> <i>Percentage to Subdistrict's</i> <i>Area</i>
(1)	(2)	(3)
[001] Tumbang Samui	87	14,48
[002] Tumbang Oroi	28	4,66
[003] Luwuk Tukau	149	24,79
[004] Tehang	239	39,77
[005] Tumbang Mantuhe	54	8,99
[006] Putat Durei	44	7,32
<b>Manuhing Raya</b>	<b>601</b>	<b>100,00</b>

Sumber/*Source*: Sekretariat Daerah Kabupaten Gunung Mas/*The Regional Secretary of Gunung Mas Regency*

**Tabel 1.2** Jarak dari Ibukota Kelurahan/Desa ke Kantor Camat Manuhing Raya dan ke Kantor Bupati Kabupaten Gunung Mas, 2019/*Distance from Capital of Kelurahan/Village to Capital of Manuhing Raya Subdistrict and to the Regent of Gunung Mas Regency, 2019*

<b>Kelurahan/Desa</b> <i>Kelurahan/Village</i>	<b>Jarak ke Kantor Camat (km)</b> <i>Distance to the Head of Subdistrict (km)</i>	<b>Jarak ke Kantor Bupati (km)</b> <i>Distance to the Regent of Regency (km)</i>
(1)	(2)	(3)
[001] Tumbang Samui	14	99
[002] Tumbang Oroi	7	119
[003] Luwuk Tukau	6	125
[004] Tehang	1	130
[005] Tumbang Mantuhe	20	95
[006] Putat Durei	22	96

Sumber/Source: BPS Kabupaten Gunung Mas/BPS – *Statistics of Gunung Mas Regency*

## GEOGRAPHY

**Tabel 1.3** Letak Geografi dan Ketinggian Letak Lokasi Pemerintahan Kelurahan/Desa dari Permukaan Air Laut (dpal) Menurut Kelurahan/Desa di Kecamatan Manuhing Raya (m), 2019/*Geographical Location and Altitude the Location of Kelurahan/Village Administration from the Surface of the Sea Water (m a.s.l) by Kelurahan/Village in Manuhing Raya Subdistrict (m), 2019*

Kelurahan/Desa <i>Kelurahan/Village</i>	Letak Geografi <i>Geographical Location</i>		Ketinggian (m) <i>Altitude (m)</i>
	Tepi Laut <i>Coastal</i>	Bukan Tepi Laut <i>Non-Coastal</i>	
(1)	(2)	(3)	(4)
[001] Tumbang Samui	–	✓	86
[002] Tumbang Oroi	–	✓	72
[003] Luwuk Tukau	–	✓	44
[004] Tehang	–	✓	68
[005] Tumbang Mantuhe	–	✓	73
[006] Putat Durei	–	✓	95
<b>Manuhing Raya</b>	–	✓	

Sumber/Source: BPS Kabupaten Gunung Mas/BPS – Statistics of Gunung Mas Regency

**Tabel 1.4 Keadaan Topografi Menurut Kelurahan/Desa di Kecamatan Manuhing Raya, 2019/Topographical Conditions by Kelurahan/Village in Manuhing Raya Subdistrict, 2019**

Kelurahan/Desa Kelurahan/Village	Keadaan Topografi Topographical Conditions		
	Lembah Valley	Lereng/Puncak Slope	Dataran Flat
(1)	(2)	(3)	(4)
[001] Tumbang Samui	-	-	✓
[002] Tumbang Oroi	-	-	✓
[003] Luwuk Tukau	-	-	✓
[004] Tehang	-	-	✓
[005] Tumbang Mantuhe	-	-	✓
[006] Putat Durei	-	-	✓

Sumber/Source: BPS Kabupaten Gunung Mas/BPS – Statistics of Gunung Mas Regency



## GEOGRAPHY

**Tabel 1.5 Titik Koordinat Kantor Kelurahan/Desa Menurut Kelurahan/Desa di Kecamatan Manuhing Raya, 2019/The Coordinates of Kelurahan/Village Office by Kelurahan/Village in Manuhing Raya Subdistrict, 2019**

<b>Kelurahan/Desa</b> <i>Kelurahan/Village</i>	<b>Bujur</b> <i>Longitude</i>	<b>Lintang</b> <i>Latitude</i>
(1)	(2)	(3)
[001] Tumbang Samui	113,3198 <sup>o</sup> BT	1,2746 <sup>o</sup> LS
[002] Tumbang Oroi	113,3209 <sup>o</sup> BT	1,2432 <sup>o</sup> LS
[003] Luwuk Tukau	113,3152 <sup>o</sup> BT	1,2112 <sup>o</sup> LS
[004] Tehang	113,3248 <sup>o</sup> BT	1,1588 <sup>o</sup> LS
[005] Tumbang Mantuhe	113,3287 <sup>o</sup> BT	1,3454 <sup>o</sup> LS
[006] Putat Durei	113,1918 <sup>o</sup> BT	1,3046 <sup>o</sup> LS

Sumber/Source: BPS Kabupaten Gunung Mas/BPS – Statistics of Gunung Mas Regency

**Tabel 1.6** Orbitasi Waktu Tempuh dari Kelurahan/Desa ke Kantor Camat Manuhing Raya dan ke Kantor Bupati Kabupaten Gunung Mas, 2019/*Traveling Time from Kelurahan/Village to Head of Manuhing Raya Subdistrict Office and Regent of Gunung Mas Regency, 2019*

Kelurahan/Desa <i>Kelurahan/Village</i>	Waktu Tempuh Ke Kantor Camat <i>Traveling Time to Capital Subdistrict</i>	Waktu Tempuh Ke Kantor Bupati <i>Traveling Time to Capital Regency</i>
(1)	(2)	(3)
[001] Tumbang Samui	30 menit	4 jam 30 menit
[002] Tumbang Oroi	25 menit	4 jam
[003] Luwuk Tukau	15 menit	4 jam 15 menit
[004] Tehang	5 menit	4 jam 30 menit
[005] Tumbang Mantuhe	45 menit	3 jam 30 menit
[006] Putat Durei	40 menit	3 jam

Sumber/Source: BPS Kabupaten Gunung Mas/BPS – *Statistics of Gunung Mas Regency*

## GEOGRAPHY

**Table 1.7 Nama Sungai dan Kelurahan/Desa yang Dilintasi di Kecamatan Manuhing Raya, 2019/Name of River and Spread Kelurahan/Village in Manuhing Raya Subdistrict, 2019**

<b>Nama Sungai</b> <i>Name of River</i>	<b>Kelurahan/Desa yang Dilintasi</b> <i>Spread Kelurahan/Village</i>
(1)	(2)
Sungai Manuhing	Tumbang Samui, Tumbang Oroi, Luwuk Tukau, Tehang, Putat Durei
Sungai Sarangei	Tumbang Samui
Sungai Tundun	Tumbang Samui
Sungai Aluh	Tumbang Samui
Sungai Katigap	Tumbang Oroi
Sungai Oroi	Tumbang Oroi
Sungai Ina	Luwuk Tukau
Sungai Mahimei	Luwuk Tukau
Sungai Kalu	Luwuk Tukau
Sungai Taha	Tehang
Sungai Hae	Tehang
Sungai Mantuhe	Tumbang Mantuhe
Sungai Emlak	Tumbang Mantuhe
Sungai Kari	Tumbang Mantuhe
Sungai Petuk	Tumbang Mantuhe
Sungai [006] Putat Durei	Putat Durei

Sumber/Source: BPS Kabupaten Gunung Mas/BPS – Statistics of Gunung Mas Regency

**Tabel 1.8 Banyaknya Embung Desa Menurut Desa/Kelurahan di Kecamatan Manuhing Raya, 2018 dan 2019/Number of Village Embungs According to the Village/Kelurahan in Manuhing Raya District, 2018 and 2019**

Kelurahan/Desa Kelurahan/Village	2018	2019
(1)	(2)	(3)
[001] Tumbang Samui	-	-
[002] Tumbang Oroi	-	-
[003] Luwuk Tukau	-	-
[004] Tehang	-	-
[005] Tumbang Mantuhe	-	-
[006] Putat Durei	-	-
<b>Manuhing Raya</b>	-	-

Sumber/Source: BPS, Pendataan Potensi Desa (Podes) 2019/BPS-Statistics Indonesia, Village Potential Data Collection 2019



# BAB II:

## PEMERINTAHAN

### DAFTAR KELURAHAN DAN DESA DI MANUHING RAYA

#### TEHANG

Pamong Desa	5
Jumlah RW	2
Jumlah RT	7

#### LUWUK TUKAU

Pamong Desa	5
Jumlah RW	1
Jumlah RT	4

#### TUMBANG SAMUI

Pamong Desa	5
Jumlah RW	1
Jumlah RT	4

#### TUMBANG OROI

Pamong Desa	5
Jumlah RW	1
Jumlah RT	2

#### PUTAT DUREI

Pamong Desa	5
Jumlah RW	1
Jumlah RT	3

#### TUMBANG MANTUHE

Pamong Desa	5
Jumlah RW	1
Jumlah RT	2



## PENJELASAN TEKNIS

1. **Kecamatan dipimpin** oleh seorang Camat dibantu oleh Sekretaris Camat. Dalam menjalankan tugas pemerintahan eksekutif di level kecamatan, Camat bertanggung jawab terhadap Bupati.
2. **Kelurahan** adalah pembagian wilayah administratif di Indonesia di bawah kecamatan. Dalam konteks otonomi daerah di Indonesia, kelurahan merupakan wilayah kerja Lurah sebagai Perangkat Daerah Kabupaten atau kota.
3. **Desa** adalah kesatuan wilayah yang dihuni oleh sejumlah keluarga yang mempunyai sistem pemerintahan sendiri (dikepalai oleh seorang kepala desa).
4. **Rukun Warga (RW)** adalah pembagian wilayah di Indonesia di bawah Desa atau Kelurahan (atau di bawah: Dusun atau Lingkungan Kelurahan).
5. **Rukun Tetangga (RT)** adalah pembagian wilayah di Indonesia di bawah Rukun Warga. Rukun Tetangga bukanlah termasuk pembagian administrasi pemerintahan, dan pembentukannya adalah melalui musyawarah masyarakat setempat dalam rangka

## TECHNICAL NOTES

1. ***The Subdistrict** is headed by a Subdistrict Head assisted by the Subdistrict Secretary. In carrying out the duties of the executive government at the Subdistrict level, the Subdistrict Head is responsible for the Regent.*
2. ***Kelurahan** is the division of administrative regions in Indonesia under Subdistricts. In the context of regional autonomy in Indonesia, a village headman as a working area of the regency or municipality.*
3. ***The village** is a unitary region inhabited by a number of families who have their own system of government (headed by a village chief).*
4. ***Rukun Warga (RW)** is the division of regions in Indonesia under the Village or Village (or under: Environment hamlet or village).*
5. ***Neighborhood (RT)** is the division of regions in Indonesia under Rukun Warga. Neighborhood is not including the division of administration, and the formation of local communities is through consultation in the framework of*



## GOVERNMENT

- pelayanan kemasyarakatan yang ditetapkan oleh Desa atau Kelurahan.
6. **PNS daerah** adalah Pegawai Negeri Sipil yang bekerja di daerah otonom seperti daerah provinsi/kabupaten/kota dan gajinya dibebankan pada Anggaran Pendapatan dan Belanja Daerah (APBD) dan dipekerjakan pada pemerintah daerah maupun dipekerjakan di luar instansi induknya.
  7. **Sumber Dana Desa** berasal dari APBN Pusat dan APBD (Provinsi dan Kabupaten). Dana Desa setiap Desa dihitung secara berkeadilan berdasarkan:
    - a. Alokasi Dasar
    - b. Alokasi yang dihitung dengan memperhatikan jumlah penduduk, angka kemiskinan, luas wilayah dan tingkat kesulitan geografis setiap Desa.
  8. **Dana desa APBN** adalah dana yang bersumber dari Anggaran Pendapatan dan Belanja Negara (APBN) yang diperuntukkan bagi desa yang ditransfer melalui Anggaran Pendapatan dan Belanja Daerah (APBD) kabupaten/kota dan digunakan untuk membiayai penyelenggaraan pemerintahan, pelaksanaan pembangunan,
- community service set by the Village or Village.*
6. **Regional Civil Servants** are Civil Servants working in autonomous regions such as provincial/regency/municipality and his salary is charged to the Regional Income and Expenditure Budget (APBD) and employed in local government and its parent employed outside agencies
  7. **The source of Village Funds** comes from the Central APBN and APBD (Provincial and Regency). The Village Fund for each Village is calculated fairly based on:
    - a. Basic Allocation
    - b. b. The location is calculated by taking into account the population, poverty rate, area size and geographic difficulty level for each Village.
  8. **Funds Budget village** is funds from the State Budget (APBN) which is applied to the village that is transferred through the Regional Budget (APBD) district / city and used to fund governance, the implementation of development, social development and empowerment community. (Source: Government Regulation

pembinaan kemasyarakatan dan pemberdayaan masyarakat. (Sumber: PP No. 60 tahun 2014, PP No. 22 tahun 2015).

9. **Menurut PP No. 22 tahun 2015 pasal 16**, Penyaluran Dana Desa dilakukan secara bertahap pada tahun anggaran berjalan dengan ketentuan:
    - a. Tahap I pada bulan April sebesar 40%
    - b. Tahap II pada bulan Agustus sebesar 40%
    - c. Tahap III pada bulan Oktober sebesar 20%
  10. **Alokasi Dana Desa (ADD) APBD** adalah dana untuk desa yang ditetapkan melalui Peraturan Bupati/Walikota yang paling sedikit 10% dari dana perimbangan yang diterima kabupaten/kota dalam anggaran pendapatan dan belanja daerah.
  11. **Menurut PP No. 43 tahun 2015 Pasal 96**,  $ADD = 10\% \times (\text{Dana Bagi Hasil (DBH) Pajak dan Sumber Daya Alam} + \text{Dana Alokasi Umum (DAU)} - \text{Dana Alokasi Khusus (DAK)})$ .
  12. **Berdasarkan Perbup No. 9 tahun 2019**, pembagian pagu ADD dilakukan:
    - a. Secara merata untuk seluruh Desa, yakni Alokasi Dana Desa Minimal ( $ADDM = 60\% * \text{total Pagu ADD}$ )
- No. 60 of 2014, Government Regulation No. 22, 2015).*
9. **According to PP. 22 of 2015 article 16**, the distribution of Village Funds is carried out in stages in the current fiscal year with the following provisions:
    - a. Phase I in April by 40%
    - b. Phase II in August by 40%
    - c. Phase III in October by 20%.
  10. **Village Fund Allocation (ADD) budget** is funding for the village established by Regulation Regent / Mayor is at least 10% of equalization funds received by the district / city in the budget revenue and expenditure.
  11. **According to the PP 43 2015 Article 96**,  $ADD = 10\% \times (\text{DBH Taxes and Natural Resources} + \text{General Allocation Fund (DAU)} - \text{Special Allocation Fund (DAK)})$ .
  12. **Based on Perbup No. 9 of 2019**, the ADD ceiling distribution is carried out:
    - a. Evenly for all villages, namely Minimal Village Fund Allocation ( $ADDM = 60\% * \text{total ADD Ceiling}$ )

## GOVERNMENT

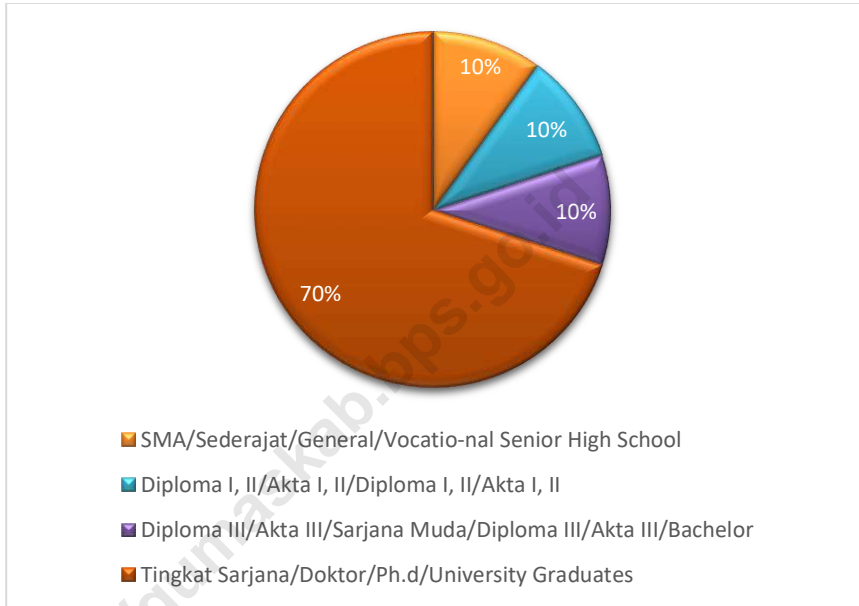
setelah dikurangi ADD untuk peningkatan ekonomi kerakyatan berbasis pemberdayaan masyarakat desa)

- b.** Secara proporsional per Desa (ADDP = 40% dari toral Pagu ADD setelah dikurangi ADD untuk peningkatan ekonomi kerakyatan berbasis pemberdayaan masyarakat desa) \* Bobot Desa yang Bersangkutan).

*after deducting ADD for increasing populist economy based on village community empowerment)*

- b.** *Proportionally per Village (ADDP = 40% of the ADD Pagu toral after deducting ADD for increasing the populist economy based on village community empowerment) \* Relevant Village Weight).*

**Gambar 2** **Persentase Pegawai Negeri Sipil Kantor Kecamatan Manuhing Raya Menurut Tingkat Pendidikan Terakhir, 2019/Percentage of Civil Servants in Manuhing Raya Subdistrict Offices by Educational Level, 2019**  
*Picture*



Sumber/Source: Badan Kepegawaian, Pendidikan dan Pelatihan Daerah Kabupaten Gunung Mas/Regional Employment, Education and Training Agency of Gunung Mas Regency

## GOVERNMENT

### 2. PEMERINTAHAN/GOVERNMENT

#### 2.1 WILAYAH ADMINISTRATIF/ADMINISTRATIVE AREA

**Tabel 2.1.1 Jumlah Kelurahan/Desa<sup>1</sup>, Rukun Warga (RW), dan Rukun Tetangga (RT) di Kecamatan Manuhing Raya, 2019/Number of Kelurahan/Village<sup>1</sup>, RW and RT in Manuhing Raya Subdistrict, 2019**

Uraian Descriptions	Kecamatan Manuhing Raya Manuhing Raya Subdistrict
(1)	(2)
Ibu kota Kecamatan Capital District	TEHANG
Nama Camat Name of Chief of District	SISWANTON
Jumlah Desa Number of Village	5
Jumlah Kelurahan Number of Kelurahan	1
Jumlah Rukun Warga (RW) Number of RW	7
Jumlah Rukun Tetangga (RT) Number of RT	22

Catatan/Note: <sup>1</sup> Termasuk Unit Permukiman Transmigrasi (UPT)/Include Transmigration Settlement Unit

Sumb Sumber/Source: Badan Pemberdayaan Masyarakat dan Desa Kabupaten Gunung Mas/Community and Village Empowerment Agency of Gunung Mas Regency

**Tabel 2.1.2 Nama Kepala Lurah/Desa di Kecamatan Manuhing Raya, 2019/Name of Village Chief in Manuhing Raya Subdistrict, 2019**  
Table

Kelurahan/Desa Kelurahan/Village	Nama Kepala Lurah/Desa Chief of Village Name's
(1)	(2)
[001] Tumbang Samui	YANTO B.S
[002] Tumbang Oroi	RAMULEN
[003] Luwuk Tukau	MADI
[004] Tehang	LANDERSON
[005] Tumbang Mantuhe	DARSILO
[006] Putat Durei	SUHARDI S. MAHAR

Sumber/Source: Badan Pusat Statistik Kabupaten Gunung Mas, Hasil Rapat Koordinasi Kecamatan (RAKORCAM) Februari 2020/ BPS-Statistics of Gunung Mas Regency, Results of the Subdistrict Coordination Meeting (RAKORCAM) February 2020

## GOVERNMENT

**Tabel 2.1.3 Keberadaan Lembaga Kemasyarakatan Kelurahan (LKK)/Badan Perwakilan Desa (BPD) di Kecamatan Manuhing Raya, 2019/*The Presence of Representatives Board of Village/Ward in Manuhing Raya Subdistrict, 2019***

<b>Kelurahan/Desa</b> <i>Kelurahan/Village</i>	<b>Lembaga Kemasyarakatan Kelurahan (LKK)/Badan Perwakilan Desa (BPD)</b> <i>Representatives Board of Kelurahan/Village</i>
(1)	(2)
[001] Tumbang Samui	Ada
[002] Tumbang Oroi	Ada
[003] Luwuk Tukau	Ada
[004] Tehang	Tidak ada
[005] Tumbang Mantuhe	Ada
[006] Putat Durei	Ada

Sumber/Source: Kantor Kecamatan Manuhing Raya/*Subdistrict Office of Manuhing Raya*

## 2.2 SUMBER DAYA MANUSIA/HUMAN RESOURCES

**Tabel 2.2.1** Jumlah Aparat Kelurahan/Desa di Kecamatan Manuhing Raya, 2019/*Number of Village Apparatus in Manuhing Raya Subdistrict, 2019*

Kelurahan/Desa <i>Kelurahan/Village</i>	Kepala Desa <i>Village Head</i>	Sekretaris Desa <i>Village Secretary</i>	Sekretariat Desa/Kelurahan (Kaur Keuangan, Perencanaan, dll.) / <i>Village / Kelurahan Secretariat (Head of Finance, Planning, etc.)</i>
(1)	(2)	(3)	(4)
[001] Tumbang Samui	1	1	3
[002] Tumbang Oroi	1	1	3
[003] Luwuk Tukau	1	1	3
[004] Tehang	1	1	3
[005] Tumbang Mantuhe	1	1	3
[006] Putat Durei	1	1	3
<b>Manuhing Raya</b>	<b>6</b>	<b>6</b>	<b>18</b>



## GOVERNMENT

Lanjutan Tabel/*Continued Table 2.2.1*

Kelurahan/Desa <i>Kelurahan/Village</i>	Pelaksana Teknis (Kasi Pemerintahan, Kasi Kesejahteraan, dll) <i>Technical Implementers (Head of Government section, Head of Welfare section, etc.)</i>	Pelaksana Kewilayahan (Kadus, Ketua RT, Ketua RW, dll.) <i>Regional Implementers (Head of Hamlet, Head of RT, Head of RW, etc.)</i>
(1)	(2)	(3)
[001] Tumbang Samui	3	3
[002] Tumbang Oroi	3	3
[003] Luwuk Tukau	3	4
[004] Tehang	3	9
[005] Tumbang Mantuhe	3	3
[006] Putat Durei	3	3
<b>Manuhing Raya</b>	<b>18</b>	<b>25</b>

Sumber/*Source*: BPS, Pendataan Potensi Desa (Podes) 2019/*BPS-Statistics Indonesia, Village Potential Data Collection 2019*

**Tabel 2.2.2** Jumlah Pegawai Negeri Sipil Kantor Kecamatan Manuhing Raya Menurut Jabatan dan Jenis Kelamin, 2018 dan 2019/*Number of Civil Servants in Manuhing Raya Subdistrict Offices by Occupation and Sex, 2018 and 2019*

Jabatan <i>Occupation</i>	2018			2019		
	Laki- Laki <i>Male</i>	Perem- puan <i>Female</i>	Jumlah <i>Total</i>	Laki- Laki <i>Male</i>	Perem- puan <i>Female</i>	Jumlah <i>Total</i>
(1)	(2)	(3)	(4)	(5)	(6)	(7)
Eselon V/5 <sup>th</sup> <i>Echelon</i>	-	-	-	-	-	-
Eselon IV/4 <sup>th</sup> <i>Echelon</i>	5	1	6	5	1	6
Eselon III/3 <sup>rd</sup> <i>Echelon</i>	2	-	2	2	-	2
Eselon II/2 <sup>nd</sup> <i>Echelon</i>	-	-	-	-	-	-
Eselon I/1 <sup>st</sup> <i>Echelon</i>	-	-	-	-	-	-
<b>Jumlah/Total</b>	<b>7</b>	<b>1</b>	<b>8</b>	<b>7</b>	<b>1</b>	<b>8</b>

Sumber/*Source*: Badan Kepegawaian, Pendidikan dan Pelatihan Daerah Kabupaten Gunung Mas/*Regional Employment, Education and Training Agency of Gunung Mas Regency*

## GOVERNMENT

**Tabel 2.2.3** Jumlah Pegawai Negeri Sipil Kantor Kecamatan Manuhing Raya Menurut Tingkat Pendidikan Terakhir dan Jenis Kelamin, 2018 dan 2019/*Number of Civil Servants in Manuhing Raya Subdistrict Offices by Educational Level and Sex, 2018 and 2019*

Tingkat Pendidikan <i>Educational Level</i>	2018			2019		
	Laki-Laki <i>Male</i>	Perempuan <i>Female</i>	Jumlah Total	Laki-Laki <i>Male</i>	Perempuan <i>Female</i>	Jumlah Total
(1)	(2)	(3)	(4)	(5)	(6)	(7)
Sampai dengan SD/Up to Primary School	-	-	-	-	-	-
SMP/Sederajat/General/Vocational Junior High School	-	-	-	-	-	-
SMA/Sederajat/General/Vocational Senior High School	1	-	1	1	-	1
Diploma I, II/Akta I, II/Diploma I, II/Akta I, II	-	-	-	1	-	1
Diploma III/Akta III/Sarjana Muda/Diploma III/Akta III/Bachelor	1	-	1	1	-	1
Tingkat Sarjana/Doktor/Ph.d/University Graduates	6	1	7	6	1	7
<b>Jumlah/Total</b>	<b>8</b>	<b>1</b>	<b>9</b>	<b>9</b>	<b>1</b>	<b>10</b>

Sumber/Source: Badan Kepegawaian, Pendidikan dan Pelatihan Daerah Kabupaten Gunung Mas/*Regional Employment, Education and Training Agency of Gunung Mas Regency*

**Tabel 2.2.4** Jumlah Pegawai Negeri Sipil Kantor Kecamatan Manuhing Raya Menurut Tingkat Kepegawaian dan Jenis Kelamin, 2018 dan 2019/*Number of Civil Servants in Manuhing Raya Subdistrict Offices by Hierarchy and Sex, 2018 and 2019*

Pangkat/Golongan/Ruang <i>Hierarchy</i>	2018			2019		
	Laki- Laki <i>Male</i>	Perem- -puan <i>Female</i>	Jumlah <i>Total</i>	Laki- Laki <i>Male</i>	Perem- -puan <i>Female</i>	Jumlah <i>Total</i>
(1)	(2)	(3)	(4)	(5)	(6)	(7)
1. I/A (Juru Muda)	-	-	-	-	-	-
2. I/B (Juru Muda Tingkat I)	-	-	-	-	-	-
3. I/C (Juru)	-	-	-	-	-	-
4. I/D (Juru Tingkat I)	-	-	-	-	-	-
<b>Golongan I/Range I</b>						
5. II/A (Pengatur Muda)	-	-	-	-	-	-
6. II/B (Pengatur Muda Tingkat I)	-	-	-	-	-	-
7. II/C (Pengatur)	-	-	-	-	-	-
8. II/D (Pengatur Tingkat I)	-	-	-	-	-	-
<b>Golongan II/Range II</b>						
9. III/A (Penata Muda)	1	-	1	1	-	1
10. III/B (Penata Muda Tingkat I)	2	-	3	2	-	2
11. III/C (Penata)	-	1	1	-	1	1
12. III/D (Penata Tingkat I)	2	-	2	2	-	-
<b>Golongan III/Range III</b>						
13. IV/A (Pembina)	2	-	2	3	-	3
14. IV/B (Pembina Tingkat I)	1	-	1	1	-	1
15. IV/C (Pembina Utama Muda)	-	-	-	-	-	-
16. IV/D (Pembina Utama Madya)	-	-	-	-	-	-
17. IV/E (Pembina Utama)	-	-	-	-	-	-
<b>Golongan IV/Range IV</b>						
<b>Jumlah/Total</b>	<b>8</b>	<b>1</b>	<b>9</b>	<b>9</b>	<b>1</b>	<b>10</b>

Sumber/*Source*: Badan Kepegawaian, Pendidikan dan Pelatihan Daerah Kabupaten Gunung Mas/  
*Regional Employment, Education and Training Agency of Gunung Mas Regency*

## GOVERNMENT

**Tabel 2.2.5** Jumlah Pegawai Negeri Sipil Kantor Kecamatan Manuhing Raya Menurut Agama dan Jenis Kelamin, 2018 dan 2019/*Number of Civil Servants in Manuhing Raya Subdistrict Offices by Religion and Sex, 2018 and 2019*

Jabatan <i>Occupation</i>	2018			2019		
	Laki- Laki <i>Male</i>	Perem- puan <i>Female</i>	Jumlah <i>Total</i>	Laki- Laki <i>Male</i>	Perem- puan <i>Female</i>	Jumlah <i>Total</i>
(1)	(2)	(3)	(4)	(5)	(6)	(7)
Islam/Moslem	-	-	-	-	-	-
Protestan/ <i>Protestant</i>	8	1	9	9	1	10
Katolik/ <i>Catholic</i>	-	-	-	-	-	-
Hindu/ <i>Hindu</i>	-	-	-	-	-	-
<b>Jumlah/Total</b>	<b>8</b>	<b>1</b>	<b>9</b>	<b>9</b>	<b>1</b>	<b>10</b>

Sumber/Source: Badan Kepegawaian, Pendidikan dan Pelatihan Daerah Kabupaten Gunung Mas/*Regional Employment, Education and Training Agency of Gunung Mas Regency*

**Tabel 2.2.6** Jumlah Pegawai Negeri Sipil Kantor Kelurahan, Kecamatan Manuhing Raya Menurut Jabatan dan Jenis Kelamin, 2019/*Number of Civil Servants in Kelurahan Offices, Manuhing Raya by Occupation and Sex, 2019*

Jabatan <i>Occupation</i>	2019		
	Laki-Laki <i>Male</i>	Perempuan <i>Female</i>	Jumlah <i>Total</i>
(1)	(2)	(3)	(4)
Eselon V/5 <sup>th</sup> Echelon	-	-	-
Eselon IV/4 <sup>th</sup> Echelon	2	1	3
Eselon III/3 <sup>rd</sup> Echelon	-	-	-
Eselon II/2 <sup>nd</sup> Echelon	-	-	-
Eselon I/1 <sup>st</sup> Echelon	-	-	-
<b>Jumlah/Total</b>	<b>2</b>	<b>1</b>	<b>3</b>

Sumber/Source: Badan Kepegawaian, Pendidikan dan Pelatihan Daerah Kabupaten Gunung Mas/  
*Regional Employment, Education and Training Agency of Gunung Mas Regency*

## GOVERNMENT

**Tabel 2.2.7 Jumlah Pegawai Kantor Kelurahan Tehang Kecamatan Manuhing Raya Menurut Tingkat Pendidikan dan Jenis Kelamin, 2019/Number of Civil Servants in Tehang Kelurahan Offices of Manuhing Raya Subdistrict by Educational Level and Sex, 2019**

Tingkat Pendidikan <i>Educational Level</i>	2019		
	Laki-Laki <i>Male</i>	Perempuan <i>Female</i>	Jumlah <i>Total</i>
(1)	(2)	(3)	(4)
Sampai dengan SD/ <i>Up to Primary School</i>	-	-	-
SMP/Sederajat/ <i>General/Vocatio-nal Junior High School</i>	-	-	-
SMA/Sederajat/ <i>General/Vocatio-nal Senior High School</i>	1	-	1
Diploma I, II/Akta I, II/ <i>Diploma I, II/Akta I, II</i>	-	-	-
Diploma III/Akta III/Sarjana Muda/ <i>Diploma III/Akta III/Bachelor</i>	-	-	-
Tingkat Sarjana/ Doktor/Ph.d/ <i>University Graduates</i>	1	1	1
<b>Jumlah/Total</b>	<b>2</b>	<b>1</b>	<b>3</b>

Sumber/Source: Badan Kepegawaian, Pendidikan dan Pelatihan Daerah Kabupaten Gunung Mas/  
*Regional Employment, Education and Training Agency of Gunung Mas Regency*

**Tabel 2.2.8 Jumlah Pegawai Kantor Kelurahan Tehang Kecamatan Manuhing Raya Menurut Tingkat Kepangkatan dan Jenis Kelamin, 2019/Number of Civil Servants in Tehang Kelurahan Offices of Manuhing Raya Subdistrict by Hierarchy and Sex, 2019**

Pangkat/Golongan/Ruang Hierarchy	2019		
	Laki-Laki Male	Perem- puan Female	Jumlah Total
(1)	(2)	(3)	(4)
1. I/A (Juru Muda)	-	-	-
2. I/B (Juru Muda Tingkat I)	-	-	-
3. I/C (Juru)	-	-	-
4. I/D (Juru Tingkat I)	-	-	-
<b>Golongan I/Range I</b>			
5. II/A (Pengatur Muda)	-	-	-
6. II/B (Pengatur Muda Tingkat I)	-	-	-
7. II/C (Pengatur)	-	-	-
8. II/D (Pengatur Tingkat I)	-	-	-
<b>Golongan II/Range II</b>			
9. III/A (Penata Muda)	-	-	-
10. III/B (Penata Muda Tingkat I)	-	1	1
11. III/C (Penata)	-	-	-
12. III/D (Penata Tingkat I)	2	-	2
<b>Golongan III/Range III</b>			
13. IV/A (Pembina)	-	-	-
14. IV/B (Pembina Tingkat I)	-	-	-
15. IV/C (Pembina Utama Muda)	-	-	-
16. IV/D (Pembina Utama Madya)	-	-	-
17. IV/E (Pembina Utama)	-	-	-
<b>Golongan IV/Range IV</b>			
<b>Jumlah/Total</b>	<b>2</b>	<b>1</b>	<b>3</b>

Sumber/Source: Badan Kepegawaian, Pendidikan dan Pelatihan Daerah Kabupaten Gunung Mas/  
Regional Employment, Education and Training Agency of Gunung Mas Regency



## GOVERNMENT

**Tabel 2.2.9** Jumlah Pegawai Negeri Sipil Kantor Kelurahan Tehang Kecamatan Manuhing Raya Menurut Kelompok Umur dan Jenis Kelamin, 2019/*Number of Civil Servants in Tehang Kelurahan Offices of Manuhing Raya Subdistrict by Age Group and Sex, 2019*

Kelompok <sup>1</sup> Umur <i>Age Group</i>	2019		
	Laki-Laki <i>Male</i>	Perempuan <i>Female</i>	Jumlah <i>Total</i>
(1)	(2)	(3)	(4)
16-25	-	-	-
26-45	-	1	1
45-65	2	-	2
<b>Jumlah/Total</b>	<b>2</b>	<b>1</b>	<b>3</b>

Catatan/Note: <sup>1</sup>Kelompok umur berdasarkan Depkes RI 2009/*Age Group according to Department of Health 2009*

Sumber/Source: Badan Kepegawaian, Pendidikan dan Pelatihan Daerah Kabupaten Gunung Mas/*Regional Employment, Education and Training Agency of Gunung Mas Regency*

2.3 KEUANGAN PEMERINTAH/*GOVERNMENT FINANCE*

**Tabel 2.3.1** **Besarnya Alokasi Dana Desa (ADD) di Kecamatan Manuhing Raya, 2017-2019/Number of Village Budget Allocation in Manuhing Raya Subdistrict, 2017-2019**

<b>Kelurahan/Desa</b> <i>Kelurahan/Village</i>	<b>2017</b>	<b>2018</b>	<b>2019</b>
(1)	(2)	(3)	(3)
[001] Tumbang Samui	587 414	569 119	564 173,3
[002] Tumbang Oroi	572 372	560 675	684 514,3
[003] Luwuk Tukau	609 410	593 744	764 863,6
[004] Tehang	-	-	-
[005] Tumbang Mantuhe	575 096	558 304	578 396,6
[006] Putat Durei	573 498	560 485	627 129,8
<b>Manuhing Raya</b>	<b>2 917 790</b>	<b>2 842 327</b>	<b>3 219 078</b>

Sumber/*Source*: Badan Pemberdayaan Masyarakat dan Desa Kabupaten Gunung Mas/*Community and Village Empowerment Agency of Gunung Mas Regency*

## POPULATION

**Tabel 2.3.2 Besarnya Dana Desa (DD) di Kecamatan Manuhing Raya, 2017-2019/Number of Village Budget in Manuhing Raya Subdistrict, 2017-2019**

<b>Kelurahan/Desa Kelurahan/Village</b>	<b>2017</b>	<b>2018</b>	<b>2019</b>
(1)	(2)	(3)	(3)
[001] Tumbang Samui	774 848	735 781	845 069
[002] Tumbang Oroi	819 798	888 550	1 068 212
[003] Luwuk Tukau	826 179	889 914	1 071 395
[004] Tehang	-	-	-
[005] Tumbang Mantuhe	787 870	781 167	912 310
[006] Putat Durei	802 770	831 658	983 794
<b>Manuhing Raya</b>	<b>4 011 465</b>	<b>4 127 070</b>	<b>4 880 780</b>

Sumber/Source: Badan Pemberdayaan Masyarakat dan Desa Kabupaten Gunung Mas/Community and Village Empowerment Agency of Gunung Mas Regency

# BAB III

## KEPENDUDUKAN SEX RATIO

114



100



**SEX RATIO = 114**

dalam setiap 100 perempuan, terdapat 114 laki laki.



**PENJELASAN TEKNIS**

1. **Sumber utama data kependudukan** adalah sensus penduduk yang dilaksanakan setiap sepuluh tahun sekali. Sensus penduduk telah dilaksanakan sebanyak enam kali sejak Indonesia merdeka, yaitu tahun 1961, 1971, 1980, 1990, 2000, dan 2010. Di dalam sensus penduduk, pencacahan dilakukan terhadap seluruh penduduk yang berdomisili di wilayah teritorial Indonesia termasuk warga negara asing kecuali anggota korps diplomatik negara sahabat beserta keluarganya. Metode pengumpulan data dalam sensus dilakukan dengan wawancara antara petugas sensus dengan responden dan juga melalui *e-census*. Pencatatan penduduk menggunakan konsep usual residence, yaitu konsep di mana penduduk biasa bertempat tinggal. Bagi penduduk yang bertempat tinggal tetap dicacah di mana mereka biasa tinggal, sedangkan untuk penduduk yang tidak bertempat tinggal tetap dicacah di tempat di mana mereka ditemukan petugas sensus pada malam ‘Hari Sensus’. Termasuk penduduk yang tidak bertempat tinggal tetap adalah tuna wisma, awak kapal berbendera

**TECHNICAL NOTES**

1. **The main source of demographic data** is population census, which is conducted every ten years. Population Census has been conducted six times since Indonesia’s independence: 1961, 1971, 1980, 1990, 2000, and 2010. The population census enumerates all residents who domicile in the entire territory of Indonesia including foreign citizens except the diplomatic corps members and their families. The method of data collection in a population census involves interviewing respondents and conducting e-census. Enumeration of the population uses the concept of “usual residence”, which is the concept of “places where people usually live”. *De jure* was applied to the permanent residents, while *de facto* was applied to non-permanent residents. The permanent residents were enumerated in place where they normally live, the non-permanent residents were enumerated where they were found by the enumerators, on the night of ‘Census Date’. The non permanent residents include homeless people, ship crew, boat people, remote area

## POPULATION

Indonesia, penghuni perahu/rumah apung, masyarakat terpencil/terasing, dan pengungsi. Bagi mereka yang mempunyai tempat tinggal tetap dan sedang bepergian ke luar wilayah lebih dari enam bulan, tidak dicacah di tempat tinggalnya, tetapi dicacah di tempat tujuannya. Untuk tahun yang tidak dilaksanakan sensus penduduk, data kependudukan diperoleh dari hasil proyeksi penduduk. Proyeksi penduduk merupakan suatu perhitungan ilmiah yang didasarkan pada asumsi dari komponen-komponen perubahan penduduk, yaitu kelahiran, kematian, dan migrasi. Proyeksi penduduk Indonesia 2010–2035 menggunakan data dasar penduduk hasil SP2010.

2. **Penduduk Indonesia** adalah semua orang yang berdomisili di wilayah teritorial Indonesia selama 6 bulan atau lebih dan atau mereka yang berdomisili kurang dari 6 bulan tetapi bertujuan menetap.
3. **Laju pertumbuhan penduduk** adalah angka yang menunjukkan persentase penambahan penduduk dalam jangka waktu tertentu.
4. **Kepadatan penduduk** adalah rasio banyaknya penduduk per kilometer persegi.

*community, and internally displaced persons. Those who had permanent residence and had been travelling away from their home for six months or more were not enumerated in their permanent place, but in the place where they were during the census.*

*For the periods where the population census is not conducted, population projection is done to estimate population during those years. The population projection is an estimate based on the demographic components, such as birth, death, and migration. Indonesia's 2010–2035 population projection used the 2010 Population Census as the base population.*

2. **The population of Indonesia** are all residents of the entire territory of Indonesia who have stayed for six months or longer, and those who intended to stay more than six months even though their length of stay is less than six months.
3. **The growth rate of population** is the number that show percentage of population growth within a specified period.
4. **Population density** is ratio of population per square kilometer.

5. **Rasio jenis kelamin** adalah perbandingan antara penduduk laki-laki dan penduduk perempuan pada suatu wilayah dan waktu tertentu. Biasanya dinyatakan dengan banyaknya penduduk laki-laki untuk 100 penduduk perempuan.
6. **Distribusi penduduk** adalah pola persebaran penduduk di suatu wilayah, baik berdasarkan batas-batas geografis maupun berdasarkan batas-batas administrasi pemerintahan.
7. **Komposisi penduduk** adalah pola persebaran penduduk menurut karakteristiknya, contoh: penduduk menurut kelompok umur, penduduk menurut jenis kelamin.
8. **Rumah tangga** adalah seseorang atau sekelompok orang yang mendiami sebagian atau seluruh bangunan fisik/sensus dan biasanya tinggal bersama serta pengelolaan makan dari satu dapur. Yang dimaksud makan dari satu dapur adalah jika pengurusan kebutuhan sehari-harinya dikelola bersama-sama menjadi satu.
9. **Anggota rumah tangga** adalah semua orang yang biasanya bertempat tinggal di suatu rumah tangga, baik yang berada di rumah pada waktu pencacahan maupun yang sementara tidak ada.
5. **Sex ratio** is the ratio of males population to females population in a given area and time, usually expressed as the number of males for every 100 females.
6. **Population distribution** is the pattern of population distribution in an area, either by geographic boundaries or by government administrative boundaries.
7. **Population composition** is the pattern of population distribution by its characteristics, example: population by age group, population by sex.
8. **Household** is an individual or group of people living in a physical/census building unit or part of it and usually commit on a common provision for food and other essentials of living. Common provision for food means one organising daily needs for all of household members.
9. **Household member** are those who usually lives in a household regardless of their location at the time of enumeration.

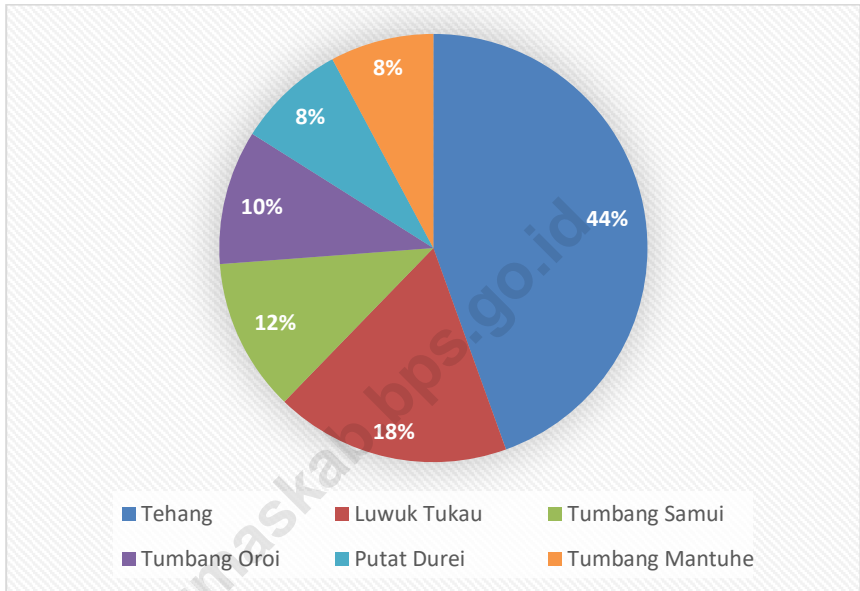


## **POPULATION**

10. **Rata-rata anggota rumah tangga** adalah angka yang menunjukkan rata-rata jumlah anggota rumah tangga per rumah tangga.
10. **Average household size** is the average number of household members per household.

<https://gumaskab.bps.go.id>

**Gambar 3** Persentase Penduduk Kecamatan Manuhing Raya Menurut Desa/Kelurahan (persen), 2018/*Percentage of Manuhing Raya Population by Village/Kelurahan (percent), 2018*



Sumber/Source: BPS-Proyeksi Penduduk Indonesia 2015-2045/*BPS-Statistics Indonesia, Indonesia Projection 2015-2045*

## POPULATION

### 3. PENDUDUK/POPULATION

**Tabel 3.1** Jumlah Penduduk dan Laju Pertumbuhan Penduduk Menurut Kelurahan/Desa di Kecamatan Manuhing Raya 2010, 2017, dan 2018/*Population and Population Growth Rate by Kelurahan/Village in Manuhing Raya Subdistrict 2010, 2017, and 2018*

Kelurahan/Desa Kelurahan/Village	Jumlah Penduduk Population			Laju Pertumbuhan Penduduk Population Growth Rate (%)	
	2010	2017	2018	2010-2018	2017-2018
(1)	(2)	(3)	(4)	(5)	(6)
[001] Tumbang Samui	595	699	712	2,27	1,86
[002] Tumbang Oroi	502	589	600	2,25	1,87
[003] Luwuk Tukau	883	1 036	1 056	2,26	1,93
[004] Tehang	2 146	2 519	2 566	2,26	1,87
[005] Tumbang Mantuhe	414	487	495	2,26	1,64
[006] Putat Durei	425	497	508	2,25	2,21
<b>Manuhing Raya</b>	<b>4 965</b>	<b>5 827</b>	<b>5 937</b>	<b>2,26</b>	<b>1,89</b>

Sumber/Source: Sumber/Source: BPS, Sensus Penduduk (SP) 2010 dan Proyeksi Penduduk Indonesia 2015-2045/BPS-Statistics Indonesia, 2010 Population Census and Indonesia Projection 2015-2045

**Tabel 3.2** Jumlah Penduduk, Luas Wilayah, dan Kepadatan Penduduk Menurut Kelurahan/Desa di Kecamatan Manuhing Raya, 2018/*Number of Populations, Areas, and The Density Population by Kelurahan/Village in Manuhing Raya Subdistrict, 2018*

Kelurahan/Desa <i>Kelurahan/Village</i>	Jumlah Penduduk <i>Number of Population</i>	Luas Wilayah <i>Area</i>	Kepadatan Penduduk <i>Density Population</i>
(1)	(2)	(3)	(4)
[001] Tumbang Samui	712	87	8,18
[002] Tumbang Oroi	600	28	21,43
[003] Luwuk Tukau	1 056	149	7,09
[004] Tehang	2 566	239	10,74
[005] Tumbang Mantuhe	495	54	11,55
[006] Putat Durei	508	44	9,17
<b>Manuhing Raya</b>	<b>5 937</b>	<b>601</b>	<b>9,88</b>

Sumber/Source: BPS-Proyeksi Penduduk Indonesia 2015-2045/*BPS-Statistics Indonesia, Indonesia Projection 2015-2045*

## POPULATION

**Tabel 3.3** Jumlah Rumah Tangga dan Rata-Rata Penduduk per Rumah Tangga Menurut Kelurahan/Desa di Kecamatan Manuhing Raya, 2018/*Number of Household and The Average of Population in Every Household by Kelurahan/Village in Manuhing Raya Subdistrict, 2018*

Kelurahan/Desa Kelurahan/Village	Rumah Tangga Household	Rata-Rata Penduduk per Rumah Tangga Average of Population in Every Household
(1)	(2)	(3)
[001] Tumbang Samui	178	4,0
[002] Tumbang Oroi	132	4,5
[003] Luwuk Tukau	227	4,7
[004] Tehang	614	4,2
[005] Tumbang Mantuhe	107	4,5
[006] Putat Durei	111	4,7
<b>Manuhing Raya</b>	<b>1 369</b>	<b>4,3</b>

Sumber/Source: BPS-Proyeksi Penduduk Indonesia 2015-2045/BPS-Statistics Indonesia, Indonesia Projection 2015-2045

**Tabel 3.4** Jumlah Penduduk Laki-Laki dan Perempuan serta Sex Ratio Menurut Kelurahan/Desa di Kecamatan Manuhing Raya, 2018/*Number of Male and Female Populations also The Sex Ratio by Kelurahan/Village in Manuhing Raya Subdistrict, 2018*

Kelurahan/Desa <i>Kelurahan/Village</i>	Laki-Laki <i>Male</i>	Perempuan <i>Female</i>	Jumlah <i>Total</i>	Rasio Jenis Kelamin <i>Sex Ratio</i>
(1)	(2)	(3)	(4)	(5)
[001] Tumbang Samui	381	331	712	112
[002] Tumbang Oroi	328	272	600	109
[003] Luwuk Tukau	558	498	1 056	121
[004] Tehang	1 339	1 227	2 566	115
[005] Tumbang Mantuhe	254	241	495	121
[006] Putat Durei	278	230	508	105
<b>Manuhing Raya</b>	<b>3 138</b>	<b>2 799</b>	<b>5 937</b>	<b>112</b>

Sumber/Source: BPS-Proyeksi Penduduk Indonesia 2015-2045/BPS-Statistics Indonesia, Indonesia Projection 2015-2045

## POPULATION

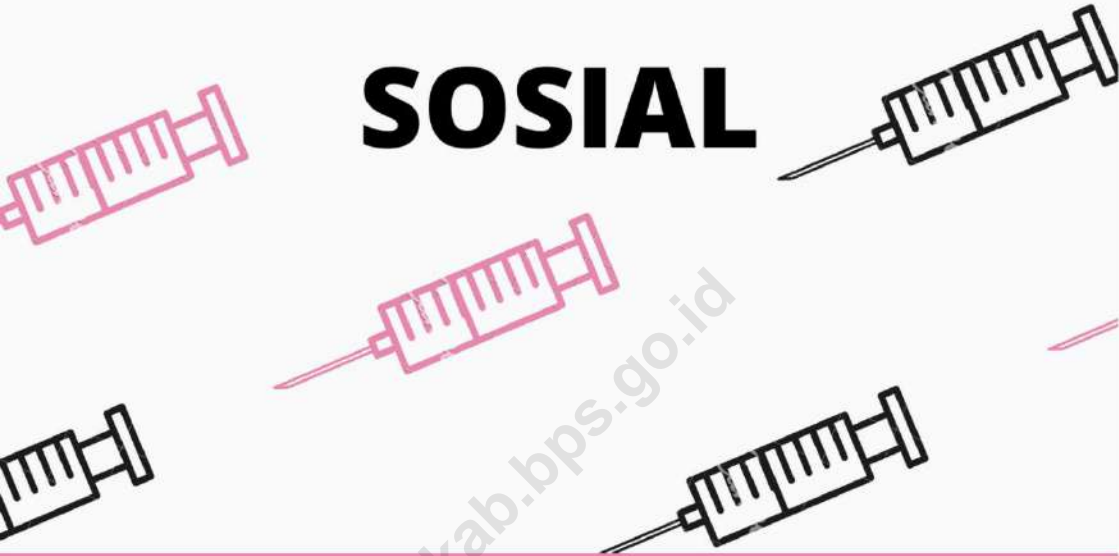
**Tabel 3.5** Jumlah Penduduk Menurut Kelompok Umur dan Jenis Kelamin di Kecamatan Manuhing Raya, 2018/*Number of Populations by Age Group and Sex in Manuhing Raya Subdistrict, 2018*

Kelompok Umur <i>Age Group</i>	Jenis Kelamin/ <i>Sex</i>		Jumlah <i>Total</i>
	Laki-Laki <i>Male</i>	Perempuan <i>Female</i>	
(1)	(2)	(3)	(4)
0-4	324	350	674
5-9	376	36	712
10-14	311	304	615
15-19	292	226	518
20-24	252	247	499
25-29	261	206	467
30-34	251	186	437
35-39	214	193	407
40-44	229	211	440
45-49	168	147	315
50-54	145	137	282
55-59	114	80	194
60-64	90	66	156
65-69	6	51	107
70-74	3	32	71
75+	16	27	43
<b>Manuhing Raya</b>	<b>3 138</b>	<b>2 799</b>	<b>5 937</b>

Sumber/*Source*: BPS-Proyeksi Penduduk Indonesia 2015-2045/*BPS-Statistics Indonesia, Indonesia Projection 2015-2045*

# BAB IV

# SOSIAL



<https://gumaskab.bps.go.id>



**JUMLAH PESERTA KB DENGAN KONTRASEPSI SUNTIK  
MENGALAMI PENINGKATAN TERUS MENERUS DI  
KECAMATAN MANUHING RAYA**





**PENJELASAN TEKNIS**

**TECHNICAL NOTES**

1. **Jalur Pendidikan di Indonesia** terdiri atas 1) pendidikan formal, 2) pendidikan nonformal, dan 3) pendidikan informal yang ketiganya dapat saling melengkapi dan memperkaya (Undang-Undang No. 20 Tahun 2013 tentang Sistem Pendidikan Nasional).
2. **Jenjang Pendidikan Formal** terdiri atas pendidikan dasar, pendidikan menengah, dan pendidikan tinggi. Jenis pendidikan yang diajarkan mencakup pendidikan umum, kejuruan, akademik, profesi, vokasi, keagamaan, dan khusus.
  - a. Pendidikan Dasar berbentuk Sekolah Dasar (SD) dan Madrasah Ibtidaiyah (MI) atau bentuk lain yang sederajat serta Sekolah Menengah Pertama (SMP) dan Madrasah Tsanawiyah (MTs), atau bentuk lain yang sederajat.
  - b. Pendidikan Menengah berbentuk Sekolah Menengah Atas (SMA), Madrasah Aliyah (MA), Sekolah Menengah Kejuruan (SMK), dan Madrasah Aliyah Kejuruan (MAK), atau bentuk lain yang sederajat.
  - c. Pendidikan Tinggi merupakan jenjang pendidikan setelah pendidikan menengah yang

1. **The Education System in Indonesia** consists of 1) a formal education, 2) non-formal education, and 3) informal education that all three can be complementary and enriching (Law No. 20 Year 2013 about The National Education System).
2. **The Formal Education Level** consists of primary education, secondary education, and high education. The kind of education that taught consists of general education, vocational, academic, professional, religious, and specific education.
  - a. The Primary Education consists of Elementary School and Islamic Elementary School or other equivalent forms and Junior High School and MTs, or other equivalent forms.
  - b. The Secondary Education consists of the senior high school, MA, Vocational School, and Vocational Madrasah Aliyah, or other equivalent forms.
  - c. The High Education consists of the education level after the secondary education that consists of diplomas, bachelor, master, specialist, and doctoral degrees that are held by the college. The colleges can be

mencakup program pendidikan diploma, sarjana, magister, spesialis, dan doktor yang diselenggarakan oleh perguruan tinggi. Perguruan tinggi dapat berbentuk akademi, politeknik, sekolah tinggi, institut, atau universitas.

3. **Rumah Sakit** adalah tempat pemeriksaan dan perawatan kesehatan, biasanya berada di bawah pengawasan dokter/tenaga medis, yang melayani penderita yang sakit untuk berobat rawat jalan atau rawat inap.
4. **Rumah Sakit Bersalin** adalah rumah sakit khusus untuk persalinan, dilengkapi pelayanan spesialis pemeriksaan kehamilan, persalinan, rawat inap dan rawat jalan ibu dan anak yang berada di bawah pengawasan dokter spesialis kandungan.
5. **Rumah Bersalin** adalah sarana pelayanan kesehatan dengan izin sebagai rumah bersalin, dilengkapi pelayanan pemeriksaan kehamilan, persalinan serta pemeriksaan ibu dan anak yang berada di bawah pengawasan bidan senior.
6. **Poliklinik** adalah sarana kesehatan yang dipakai untuk pelayanan berobat jalan, biasanya berada di

*academy, polytechnic, high school, institute, or university.*

3. **Hospital** is a place for health check, usually controlled/supervised by doctors/medical personnel to serve the ill patients to get outpatient or inpatient treatment services.
4. **Maternity Hospital** is a specialized hospital for childbirth, has specialist inspection service to pregnancy, childbirth, hospitalization and outpatient for mothers and children that is under the supervision of an obstetrician.
5. **Maternity House** is health care facility with a license as a maternity house, equipped with prenatal care, childbirth and examination of mothers and children which is under the supervision of a senior midwife.
6. **Polyclinic** is a health facility in which to get outpatient services, usually under the control of doctor/medical personnel.

bawah pengawasan dokter/tenaga medis.

7. **Puskesmas (Pusat Kesehatan Masyarakat)** adalah unit pelaksana teknis dinas kesehatan kabupaten/kota yang mempunyai fungsi utama sebagai penyelenggara pelayanan kesehatan tingkat pertama. Wilayah kerja puskesmas maksimal adalah satu kecamatan dan untuk dapat menjangkau wilayah kerjanya, puskesmas mempunyai jaringan pelayanan yang meliputi unit Puskesmas Pembantu (Pustu), unit Puskesmas Keliling (Puskel), dan unit bidan desa/komunitas (Peraturan Menteri Kesehatan RI No. 75 Tahun 2014 Tentang Pusat Kesehatan Masyarakat).
7. ***Public Health Center** is technical implementation unit of regency health department that have the primary function as a first-level health care providers. The working area standard of public health center is one district and to reach their working areas, public health centers have a service network covering subsidiary of public health center, mobile public health center units, and midwife units (Regulation of the Minister of Health of Indonesia Number 75 Year 2014 about Public Health Center).*
8. **Apotek** adalah suatu tempat tertentu yang digunakan untuk melakukan pekerjaan kefarmasian, dan penyaluran/penjualan obat atau bahan farmasi dan perbekalan kesehatan lainnya kepada masyarakat yang dikelola oleh tenaga apoteker. (Peraturan Menteri Kesehatan RI No. 1332 Tahun 2002 Tentang Perubahan Atas Peraturan Menteri Kesehatan RI No. 922/MENKES/PER/X/1993 Tentang Ketentuan dan Tata Cara Pemberian Izin Apotek).
8. ***Pharmacy** is a certain place used to carry out pharmaceutical work, and distribution/sale of drugs or pharmaceutical substances and other medical supplies to the public which is managed by pharmacists. (Regulation of the Minister of Health of the Republic of Indonesia No. 1332 of 2002 concerning Amendments to the Regulation of the Minister of Health of the Republic of Indonesia No. 922 / MENKES / PER / X / 1993 concerning Provisions and Procedures for Granting Pharmacy Licenses).*

## SOCIAL

9. **Angkutan umum yang utama** merupakan angkutan umum yang biasa/paling banyak digunakan oleh warga desa/kelurahan. Jika untuk mencapai lokasi yang ditentukan harus berganti-ganti angkutan umum, maka yang dipilih sebagai angkutan umum yang utama adalah angkutan umum yang paling panjang jarak tempuhnya.
10. **Toko/warung kelontong** adalah bangunan yang berfungsi sebagai tempat usaha di bangunan tetap untuk menjual barang keperluan sehari-hari secara eceran, tidak mempunyai sistem pelayanan mandiri yang dikelola oleh satu penjual.
- Penjelasan:**
1. Toko yang terdapat di dalam pasar, tidak dicatat sebagai toko.
  2. Toko yang terdapat di kelompok pertokoan, dicatat sebagai toko.
11. **Sistem peringatan dini bencana alam** adalah serangkaian kegiatan pemberian peringatan sesegera mungkin kepada masyarakat tentang kemungkinan terjadinya bencana alam pada suatu tempat oleh lembaga yang berwenang. Sistem peringatan dini bencana alam yang dimaksud di sini misalnya peringatan dini terhadap warga mengenai status ketinggian pintu air,
9. *The main public transportation is public transportation which is usually / mostly used by villagers / kelurahan. If to reach the specified location you have to alternate public transportation, then the one chosen as the main public transportation is the public transportation with the longest distance traveled.*
10. *A shop / grocery shop is a building that functions as a place of business in a permanent building to sell daily necessities at retail, does not have an independent service system that is managed by one seller.*
- Explanation:*
- a. *A shop located in a market is not recorded as a shop.*
  - b. *A shop that is located in a shopping group is recorded as a shop.*
11. *Natural disaster early warning system is a series of activities to provide immediate warning to the public regarding the possibility of a natural disaster occurring in a place by an authorized institution. Natural disaster early warning system referred to here, for example, early warning to residents regarding the status of the height of the floodgates, the status of the*

status gunung, dsb, yang disampaikan melalui kentongan, pemberitahuan dengan *loud speaker*, dan lainnya.

**Penjelasan:** Pemberian peringatan status bencana melalui *Short Messages Service (SMS), What's App(WA),Line,dsb.*, yang diberikan kepada warga yang berada pada lokasi berisiko terkena bencana, dicatat sebagai sistem peringatan dini bencana alam.

*mountains, etc., which are conveyed through Kentongan, notification by loud speaker, and others.*

*Explanation:*

*Warning of disaster status through Short Messages Service (SMS), What's App (WA), Line, etc., which is given to residents who are at risk of being affected by a disaster, is recorded as an early warning system for natural disasters.*

12. **Peristiwa tindak pidana yang dilaporkan** ialah setiap peristiwa yang diterima kepolisian dari laporan masyarakat, atau peristiwa dimana pelakunya tertangkap tangan oleh kepolisian.
13. **Jumlah tindak pidana** menggambarkan jumlah kasus tindak pidana yang terjadi pada Manuhing Raya waktu tertentu.
14. **Persentase penyelesaian tindak pidana**

$$= \frac{\text{Jumlah tindak pidana yang diselesaikan}}{\text{Jumlah peristiwa tindak pidana yang dilaporkan}} \times 100\%$$

Persentase penyelesaian peristiwa tindak pidana menyatakan persentase penyelesaian tindak pidana oleh polisi. Suatu tindak

12. **Reported crime incidence** includes all criminal cases reported and received by police office, and all crimes caught by police.
13. **Crime total** refers to the number of criminal cases occurring during a given period.
14. **Crime clearance rate**

$$= \frac{\text{Number of cleared criminal cases}}{\text{Number of reported criminal cases}} \times 100\%$$

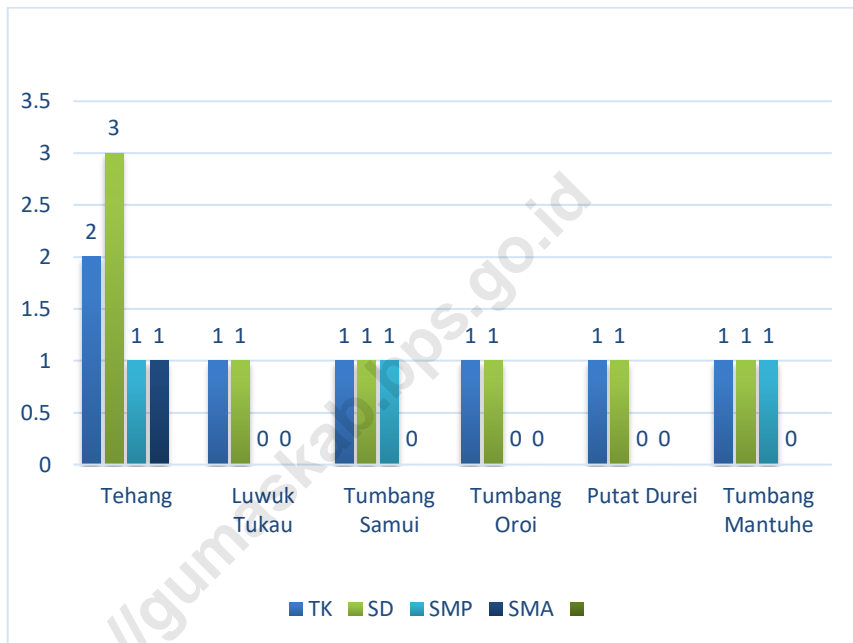
*Crime clearance rate refers to percentage of crime clearance by police. A criminal case is categorized as a cleared case by police, if:*

## SOCIAL

pidana dinyatakan sebagai kasus yang selesai di tingkat kepolisian, apabila:

- a. berkas perkaranya sudah siap untuk diserahkan atau telah diserahkan kepada kejaksaan;
  - b. dalam hal delik aduan, pengaduannya dicabut dalam tenggang waktu yang telah ditentukan menurut undang-undang;
  - c. telah diselesaikan oleh kepolisian berdasarkan azas *plichtmatigheid* (kewajiban berdasarkan kewenangan hukum);
  - d. kasus yang dimaksud tidak termasuk kompetensi kepolisian;
  - e. tersangka meninggal dunia;
  - f. kasus kadaluwarsa.
- a. *All documents are ready to submit or already submitted to justice court;*
  - b. *In the case of attense that warrants complaint, the complaint was withdraw within a given period state in the law;*
  - c. *The case was cleared by police based on the principle of plichtmatigheid (obligation on the basis of law outhority);*
  - d. *The case was not the responsibility of police office;*
  - e. *The suspect died;*
  - f. *The case was out of date.*

**Gambar 4** Jumlah Sekolah di Kecamatan Manuhing Raya Menurut Jenjang Pendidikan, 2019/2020/Number of Schools in Manuhing Raya Subdistrict by Educational Level, 2019/2020



Sumber/Source: <http://dapo.dikdasmen.kemdikbud.go.id> diakses pada 26 September 2020, Data Semester Ganjil/<http://dapo.dikdasmen.kemdikbud.go.id> accessed on 26 September 2020, Odd Semester Data



**SOCIAL**

**4. SOSIAL/SOCIAL**

**4.1 PENDIDIKAN/EDUCATION**

**Tabel 4.1.1** Kelurahan/Desa<sup>1</sup> yang Memiliki Fasilitas Sekolah Menurut Kelurahan/Desa dan Tingkat Pendidikan di Kecamatan Manuhing Raya, 2014 dan 2019/*Villages<sup>1</sup>/Kelurahan Having Educational Facilities by Kelurahan/Villages and Educational Level in Manuhing Raya Subdistrict, 2014, and 2019*

Kelurahan/Desa Kelurahan/Village	SD Primary School		SMP Junior High School		SMA Senior High School	
	2014	2019	2014	2019	2014	2019
	(1)	(2)	(3)	(4)	(5)	(6)
[001] Tumbang Samui	✓	✓	✓	✓	-	-
[002] Tumbang Oroi	✓	✓	-	-	-	-
[003] Luwuk Tukau	✓	✓	-	-	-	-
[004] Tehang	✓	✓	✓	✓	✓	✓
[005] Tumbang Mantuhe	✓	✓	✓	✓	-	-
[006] Putat Durei	✓	✓	-	-	-	-
<b>Manuhing Raya</b>						

Lanjutan Tabel/*Continued Table 4.1.1*

Kelurahan/Desa <i>Kelurahan/Village</i>	SMK <i>Vocational School</i>		Perguruan Tinggi <i>University</i>	
	2014	2019	2014	2019
(1)	(8)	(9)	(10)	(11)
[001] Tumbang Samui	-	-	-	-
[002] Tumbang Oroi	-	-	-	-
[003] Luwuk Tukau	-	-	-	-
[004] Tehang	-	-	-	-
[005] Tumbang Mantuhe	-	-	-	-
[006] Putat Durei	-	-	-	-
<b>Manuhing Raya</b>				

Catatan/Note: <sup>1</sup> Termasuk Unit Permukiman Transmigrasi (UPT)/*Include Transmigration Settlement Unit*

Sumber/Source: BPS, Pendataan Potensi Desa (Podes)/*BPS-Statistics Indonesia, Village Potential Data Collection*

## SOCIAL

**Tabel 4.1.2** Jumlah Sekolah, Guru, dan Murid Taman Kanak-Kanak (TK) di Bawah Kementerian Pendidikan dan Kebudayaan Menurut Kelurahan/Desa di Kecamatan Manuhing Raya, 2019/2020/*Number of Schools, Teachers, and Pupils in Kindergarten Under The Ministry of Education and Culture by Kelurahan/Village in Manuhing Raya Subdistrict, 2019/2020*

Kelurahan/Desa <i>Kelurahan/Village</i>	Sekolah/Schools		
	Negeri <i>Public</i>	Swasta <i>Private</i>	Jumlah <i>Total</i>
(1)	(2)	(3)	(4)
[001] Tumbang Samui	-	1	1
[002] Tumbang Oroi	-	1	1
[003] Luwuk Tukau	-	1	1
[004] Tehang	-	2	2
[005] Tumbang Mantuhe	-	1	1
[006] Putat Durei	-	1	1
<b>Manuhing Raya</b>	-	<b>7</b>	<b>7</b>

Lanjutan Tabel/*Continued Table 4.1.2*

Kelurahan/Desa <i>Kelurahan/Village</i>	Guru <sup>1</sup> / <i>Teachers</i> <sup>1</sup>		
	Negeri <i>Public</i>	Swasta <i>Private</i>	Jumlah <i>Total</i>
(1)	(5)	(6)	(7)
[001] Tumbang Samui	-	2	2
[002] Tumbang Oroi	-	2	2
[003] Luwuk Tukau	-	2	2
[004] Tehang	-	5	5
[005] Tumbang Mantuhe	-	2	2
[006] Putat Durei	-	3	3
<b>Manuhing Raya</b>	-	<b>16</b>	<b>16</b>

Catatan/Note: <sup>1</sup> Jumlah guru termasuk kepala sekolah dan guru/*The total of teachers including headmaster and teacher*

Lanjutan Tabel/*Continued Table 4.1.2*

Kelurahan/Desa <i>Kelurahan/Village</i>	Murid/ <i>Pupils</i>		
	Negeri <i>Public</i>	Swasta <i>Private</i>	Jumlah <i>Total</i>
(1)	(8)	(9)	(10)
[001] Tumbang Samui	-	21	21
[002] Tumbang Oroi	-	27	27
[003] Luwuk Tukau	-	31	31
[004] Tehang	-	41	41
[005] Tumbang Mantuhe	-	21	21
[006] Putat Durei	-	24	24
<b>Manuhing Raya</b>	-	<b>165</b>	<b>165</b>

Catatan/Note: <sup>1</sup> Jumlah guru termasuk kepala sekolah dan guru/*The total of teachers including headmaster and teacher*

Sumber/*Source*: Dinas Pendidikan dan Kebudayaan Kabupaten Gunung Mas, Data Semester Genap/*Education and Culture Government Services of Gunung Mas Regency, Even Semester Data*

**Tabel 4.1.3** Jumlah Sekolah, Guru, dan Murid Raudatul Athfal (RA) di Bawah Kementerian Agama Menurut Kelurahan/Desa di Kecamatan Manuhing Raya, 2018/2019 dan 2019/2020/Number of Schools, Teachers, and Pupils in Raudatul Athfal (RA) Under The Ministry of Religious Affairs by Kelurahan/Village in Manuhing Raya Subdistrict, 2018/2019 and 2019/2020

Kelurahan/Desa Kelurahan/Village	Sekolah/Schools		Guru/Teachers		Murid/Pupils	
	2018/2019	2019/2020	2018/2019	2019/2020	2018/2019	2019/2020
(1)	(2)	(3)	(4)	(5)	(6)	(7)
[001] Tumbang Samui	-	-	-	-	-	-
[002] Tumbang Oroi	-	-	-	-	-	-
[003] Luwuk Tukau	-	-	-	-	-	-
[004] Tehang	-	-	-	-	-	-
[005] Tumbang Mantuhe	-	-	-	-	-	-
[006] Putat Durei	-	-	-	-	-	-
<b>Manuhing Raya</b>	-	-	-	-	-	-

Sumber/Source: Kementerian Agama Kabupaten Gunung Mas, Data Semester Ganjil/Ministry of Religious Affairs of Gunung Mas Regency, Odd Semester Data

## SOCIAL

**Tabel 4.1.4** Jumlah Sekolah, Guru, dan Murid Sekolah Dasar (SD) di Bawah Kementerian Pendidikan dan Kebudayaan Menurut Kelurahan/Desa di Kecamatan Manuhing Raya, 2019/2020/*Number of Schools, Teachers, and Pupils in Primary Schools Under The Ministry of Education and Culture by Kelurahan/Village in Manuhing Raya Subdistrict, 2019/2020*

Kelurahan/Desa <i>Kelurahan/Village</i>	Sekolah/Schools		
	Negeri <i>Public</i>	Swasta <i>Private</i>	Jumlah <i>Total</i>
(1)	(2)	(3)	(4)
[001] Tumbang Samui	1	-	1
[002] Tumbang Oroi	1	-	1
[003] Luwuk Tukau	1	-	1
[004] Tehang	3	-	3
[005] Tumbang Mantuhe	1	-	1
[006] Putat Durei	1	-	1
<b>Manuhing Raya</b>	<b>8</b>	<b>-</b>	<b>8</b>

Lanjutan Tabel/*Continued Table 4.1.4*

Kelurahan/Desa <i>Kelurahan/Village</i>	Guru <sup>1</sup> / <i>Teachers</i> <sup>1</sup>		
	Negeri <i>Public</i>	Swasta <i>Private</i>	Jumlah <i>Total</i>
(1)	(5)	(6)	(7)
[001] Tumbang Samui	7	-	7
[002] Tumbang Oroi	8	-	8
[003] Luwuk Tukau	10	-	10
[004] Tehang	27	-	27
[005] Tumbang Mantuhe	9	-	9
[006] Putat Durei	10	-	10
<b>Manuhing Raya</b>	<b>44</b>	<b>-</b>	<b>44</b>

Catatan/Note: <sup>1</sup> Jumlah guru termasuk kepala sekolah dan guru/*The total of teachers including headmaster and teacher*



**Lanjutan Tabel/Continued Table 4.1.4**

Kelurahan/Desa <i>Kelurahan/Village</i>	Murid/Pupils			Rasio Murid- Guru
	Negeri <i>Public</i>	Swasta <i>Private</i>	Jumlah <i>Total</i>	<i>Pupils-Teacher Ratio</i>
(1)	(8)	(9)	(10)	(11)
[001] Tumbang Samui	79	-	79	11
[002] Tumbang Oroi	67	-	67	8
[003] Luwuk Tukau	129	-	129	13
[004] Tehang	325	-	325	12
[005] Tumbang Mantuhe	67	-	67	7
[006] Putat Durei	47	-	47	5
<b>Manuhing Raya</b>	<b>714</b>	<b>-</b>	<b>714</b>	<b>16</b>

Catatan/Note: <sup>1</sup> Jumlah guru termasuk kepala sekolah dan guru/*The total of teachers including headmaster and teacher*

Sumber/Source: <http://dapo.dikdasmen.kemdikbud.go.id> diakses pada 26 September 2020, Data Semester Ganjil/<http://dapo.dikdasmen.kemdikbud.go.id> accessed on 26 September 2020, Odd Semester Data

**Tabel 4.1.5** Jumlah Sekolah, Guru, dan Murid Madrasah Ibtidaiyah (MI) di Bawah Kementerian Agama Menurut Kelurahan/Desa di Kecamatan Manuhing Raya, 2018/2019 dan 2019/2020/Number of Schools, Teachers, and Pupils in Madrasah Ibtidaiyah (MI) Under The Ministry of Religious Affairs by Kelurahan/Village in Manuhing Raya Subdistrict, 2018/2019 and 2019/2020

Kelurahan/Desa Kelurahan/Village	Sekolah/School					
	Negeri/Public		Swasta/Private		Jumlah/Total	
	2018/2019	2019/2020	2018/2019	2019/2020	2018/2019	2019/2020
(1)	(2)	(3)	(4)	(5)	(6)	(7)
[001] Tumbang Samui	-	-	-	-	-	-
[002] Tumbang Oroi	-	-	-	-	-	-
[003] Luwuk Tukau	-	-	-	-	-	-
[004] Tehang	-	-	-	-	-	-
[005] Tumbang Mantuhe	-	-	-	-	-	-
[006] Putat Durei	-	-	-	-	-	-
<b>Manuhing Raya</b>	-	-	-	-	-	-

**SOCIAL**

**Lanjutan Tabel/Continued Table 4.1.5**

Kelurahan/Desa Kelurahan/Village	Guru <sup>1</sup> /Teachers <sup>1</sup>					
	Negeri/Public		Swasta/Private		Jumlah/Total	
	2018/2019	2019/2020	2018/2019	2019/2020	2018/2019	2019/2020
	(1)	(8)	(9)	(10)	(11)	(12)
[001] Tumbang Samui	-	-	-	-	-	-
[002] Tumbang Oroi	-	-	-	-	-	-
[003] Luwuk Tukau	-	-	-	-	-	-
[004] Tehang	-	-	-	-	-	-
[005] Tumbang Mantuhe	-	-	-	-	-	-
[006] Putat Durei	-	-	-	-	-	-
<b>Manuhing Raya</b>	-	-	-	-	-	-

Lanjutan Tabel/*Continued Table* 4.1.5

Kelurahan/Desa Kelurahan/Village	Murid/Pupils					
	Negeri/Public		Swasta/Private		Jumlah/Total	
	2018/2019	2019/2020	2018/2019	2019/2020	2018/2019	2019/2020
(1)	(14)	(15)	(16)	(17)	(18)	(19)
[001] Tumbang Samui	-	-	-	-	-	-
[002] Tumbang Oroi	-	-	-	-	-	-
[003] Luwuk Tukau	-	-	-	-	-	-
[004] Tehang	-	-	-	-	-	-
[005] Tumbang Mantuhe	-	-	-	-	-	-
[006] Putat Durei	-	-	-	-	-	-
<b>Manuhing Raya</b>	-	-	-	-	-	-

Catatan/Note: <sup>1</sup> Jumlah guru termasuk kepala sekolah dan guru/*The total of teachers including headmaster and teacher*

Sumber/Source: Kementerian Agama, Data Semester Ganjil/*Ministry of Religious Affairs, Odd Semester Data*

**SOCIAL**

**Tabel 4.1.6** Jumlah Sekolah, Guru, dan Murid Sekolah Menengah Pertama (SMP) di Bawah Kementerian Pendidikan dan Kebudayaan Menurut Kelurahan/Desa di Kecamatan Manuhing Raya, 2019/2020/*Number of Schools, Teachers, and Pupils in Junior High Schools Under The Ministry of Education and Culture by Kelurahan/Village in Manuhing Raya Subdistrict, 2019/2020*

Kelurahan/Desa <i>Kelurahan/Village</i>	Sekolah/Schools		
	Negeri <i>Public</i>	Swasta <i>Private</i>	Jumlah <i>Total</i>
(1)	(2)	(3)	(4)
[001] Tumbang Samui	1	-	1
[002] Tumbang Oroi	-	-	-
[003] Luwuk Tukau	-	-	-
[004] Tehang	1	-	1
[005] Tumbang Mantuhe	1	-	1
[006] Putat Durei	-	-	-
<b>Manuhing Raya</b>	<b>3</b>	<b>-</b>	<b>3</b>

Lanjutan Tabel/*Continued Table 4.1.6*

Kelurahan/Desa <i>Kelurahan/Village</i>	Guru <sup>1</sup> / <i>Teachers</i> <sup>1</sup>		
	Negeri <i>Public</i>	Swasta <i>Private</i>	Jumlah <i>Total</i>
(1)	(5)	(6)	(7)
[001] Tumbang Samui	5	-	5
[002] Tumbang Oroi	-	-	-
[003] Luwuk Tukau	-	-	-
[004] Tehang	9	-	9
[005] Tumbang Mantuhe	7	-	7
[006] Putat Durei	-	-	-
<b>Manuhing Raya</b>	<b>20</b>	<b>-</b>	<b>20</b>

Catatan/Note: <sup>1</sup> Jumlah guru termasuk kepala sekolah dan guru/*The total of teachers including headmaster and teacher*

Lanjutan Tabel/Continued Table 4.1.6

Kelurahan/Desa <i>Kelurahan/Village</i>	Murid/ <i>Pupils</i>			Rasio Murid- Guru
	Negeri <i>Public</i>	Swasta <i>Private</i>	Jumlah <i>Total</i>	<i>Pupils-Teacher Ratio</i>
(1)	(8)	(9)	(10)	(11)
[001] Tumbang Samui	44	-	44	9
[002] Tumbang Oroi	-	-	-	-
[003] Luwuk Tukau	-	-	-	-
[004] Tehang	218	-	218	24
[005] Tumbang Mantuhe	39	-	39	6
[006] Putat Durei	-	-	-	-
<b>Manuhing Raya</b>	<b>301</b>	<b>-</b>	<b>301</b>	<b>15</b>

Catatan/Note: <sup>1</sup> Jumlah guru termasuk kepala sekolah dan guru/*The total of teachers including headmaster and teacher*

Sumber/Source: <http://dapo.dikdasmen.kemdikbud.go.id> diakses pada 26 September 2020, Data Semester Ganjil/<http://dapo.dikdasmen.kemdikbud.go.id> accessed on 26 September 2020, Odd Semester Data

**Tabel 4.1.7** Jumlah Sekolah, Guru, dan Murid Madrasah Tsanawiyah (MTS) di Bawah Kementerian Agama Menurut Kelurahan/Desa di Kecamatan Manuhing Raya, 2018/2019 dan 2019/2020/*Number of Schools, Teachers, and Pupils in Madrasah Tsanawiyah (MTS) Under The Ministry of Religious Affairs by Kelurahan/Village in Manuhing Raya Subdistrict, 2018/2019 and 2019/2020*

Kelurahan/Desa Kelurahan/Village	Sekolah/School					
	Negeri/Public		Swasta/Private		Jumlah/Total	
	2018/2019	2019/2020	2018/2019	2019/2020	2018/2019	2019/2020
(1)	(2)	(3)	(4)	(5)	(6)	(7)
[001] Tumbang Samui	-	-	-	-	-	-
[002] Tumbang Oroi	-	-	-	-	-	-
[003] Luwuk Tukau	-	-	-	-	-	-
[004] Tehang	-	-	-	-	-	-
[005] Tumbang Mantuhe	-	-	-	-	-	-
[006] Putat Durei	-	-	-	-	-	-
<b>Manuhing Raya</b>	-	-	-	-	-	-



**SOCIAL**

**Lanjutan Tabel/Continued Table 4.1.7**

Kelurahan/Desa Kelurahan/Village	Guru <sup>1</sup> /Teachers <sup>1</sup>					
	Negeri/Public		Swasta/Private		Jumlah/Total	
	2018/2019	2019/2020	2018/2019	2019/2020	2018/2019	2019/2020
(1)	(8)	(9)	(10)	(11)	(12)	(13)
[001] Tumbang Samui	-	-	-	-	-	-
[002] Tumbang Oroi	-	-	-	-	-	-
[003] Luwuk Tukau	-	-	-	-	-	-
[004] Tehang	-	-	-	-	-	-
[005] Tumbang Mantuhe	-	-	-	-	-	-
[006] Putat Durei	-	-	-	-	-	-
<b>Manuhing Raya</b>	-	-	-	-	-	-

Lanjutan Tabel/Continued Table 4.1.7

Kelurahan/Desa Kelurahan/Village	Murid/Pupils					
	Negeri/Public		Swasta/Private		Jumlah/Total	
	2018/2019	2019/2020	2018/2019	2019/2020	2018/2019	2019/2020
(1)	(14)	(15)	(16)	(17)	(18)	(19)
[001] Tumbang Samui	-	-	-	-	-	-
[002] Tumbang Oroi	-	-	-	-	-	-
[003] Luwuk Tukau	-	-	-	-	-	-
[004] Tehang	-	-	-	-	-	-
[005] Tumbang Mantuhe	-	-	-	-	-	-
[006] Putat Durei	-	-	-	-	-	-
<b>Manuhing Raya</b>	-	-	-	-	-	-

Catatan/Note: <sup>1</sup> Jumlah guru termasuk kepala sekolah dan guru/The total of teachers including headmaster and teacher

Sumber/Source: Kementerian Agama, Data Semester Ganjil/Ministry of Religious Affairs, Odd Semester Data

## SOCIAL

**Tabel 4.1.8 Jumlah Sekolah, Guru, dan Murid Sekolah Menengah Atas (SMA) di Bawah Kementerian Pendidikan dan Kebudayaan Menurut Kelurahan/Desa di Kecamatan Manuhing Raya, 2019/2020/Number of Schools, Teachers, and Pupils in Senior High Schools Under The Ministry of Education and Culture by Kelurahan/Village in Manuhing Raya Subdistrict, 2019/2020**

Kelurahan/Desa Kelurahan/Village	Sekolah/Schools		
	Negeri Public	Swasta Private	Jumlah Total
(1)	(2)	(3)	(4)
[001] Tumbang Samui	-	-	-
[002] Tumbang Oroi	-	-	-
[003] Luwuk Tukau	-	-	-
[004] Tehang	1	-	1
[005] Tumbang Mantuhe	-	-	-
[006] Putat Durei	-	-	-
<b>Manuhing Raya</b>	<b>1</b>	<b>-</b>	<b>1</b>

Catatan/Note: <sup>1</sup> Jumlah guru termasuk kepala sekolah dan guru/The total of teachers including headmaster and teacher

Lanjutan Tabel/*Continued Table 4.1.8*

Kelurahan/Desa <i>Kelurahan/Village</i>	Guru <sup>1</sup> /Teachers <sup>1</sup>		
	Negeri <i>Public</i>	Swasta <i>Private</i>	Jumlah <i>Total</i>
(1)	(5)	(6)	(7)
[001] Tumbang Samui	-	-	-
[002] Tumbang Oroi	-	-	-
[003] Luwuk Tukau	-	-	-
[004] Tehang	18	-	18
[005] Tumbang Mantuhe	-	-	-
[006] Putat Durei	-	-	-
<b>Manuhing Raya</b>	<b>18</b>	<b>-</b>	<b>18</b>

Lanjutan Tabel/Continued Table 4.1.8

Kelurahan/Desa <i>Kelurahan/Village</i>	Murid/Pupils			Rasio Murid- Guru <i>Pupils-Teacher Ratio</i>
	Negeri <i>Public</i>	Swasta <i>Private</i>	Jumlah <i>Total</i>	
(1)	(8)	(9)	(10)	(11)
[001] Tumbang Samui	-	-	-	-
[002] Tumbang Oroi	-	-	-	-
[003] Luwuk Tukau	-	-	-	-
[004] Tehang	161	-	161	9
[005] Tumbang Mantuhe	-	-	-	-
[006] Putat Durei	-	-	-	-
<b>Manuhing Raya</b>	<b>161</b>	<b>-</b>	<b>161</b>	<b>9</b>

Catatan/Note: <sup>1</sup> Jumlah guru termasuk kepala sekolah dan guru/*The total of teachers including headmaster and teacher*

Sumber/Source: <http://dapo.dikdasmen.kemdikbud.go.id> diakses pada 26 September 2020, Data Semester Ganjil/<http://dapo.dikdasmen.kemdikbud.go.id> accessed on 26 September 2020, Odd Semester Data

**Tabel 4.1.9 Jumlah Sekolah, Guru, dan Murid Sekolah Menengah Kejuruan (SMK) di Bawah Kementerian Pendidikan dan Kebudayaan Menurut Kelurahan/Desa di Kecamatan Manuhing Raya, 2019/2020/Number of Schools, Teachers, and Pupils in Vocational High Schools Under The Ministry of Education and Culture by Kelurahan/Village in Manuhing Raya Subdistrict, 2019/2020**

Kecamatan Subdistrict	Sekolah School	Murid Pupils	Guru Teacher	Rasio Murid- Guru Pupils- Teacher Ratio
(1)	(2)	(3)	(4)	(5)
[001] Tumbang Samui	-	-	-	-
[002] Tumbang Oroi	-	-	-	-
[003] Luwuk Tukau	-	-	-	-
[004] Tehang	-	-	-	-
[005] Tumbang Mantuhe	-	-	-	-
[006] Putat Durei	-	-	-	-
<b>Manuhing Raya</b>	-	-	-	-

Catatan/Note: <sup>1</sup> Jumlah guru termasuk kepala sekolah dan guru/*The total of teachers including headmaster and teacher*

Sumber/Source: <http://dapo.dikdasmen.kemdikbud.go.id> diakses pada 26 September 2020, Data Semester Ganjil/<http://dapo.dikdasmen.kemdikbud.go.id> accessed on 26 September 2020, Odd Semester Data

**SOCIAL**

**Tabel 4.1.10 Jumlah Sekolah, Guru, dan Murid Madrasah Aliyah (MA) di Bawah Kementerian Agama Menurut Kelurahan/Desa di Kecamatan Manuhing Raya, 2018/2019 dan 2019/2020/Number of Schools, Teachers, and Pupils in Madrasah Aliyah (MA) Under The Ministry of Religious Affairs by Kelurahan/Village in Manuhing Raya Subdistrict, 2018/2019 and 2019/2020**

Kelurahan/Desa Kelurahan/Village	Sekolah/School					
	Negeri/Public		Swasta/Private		Jumlah/Total	
	2018/2019	2019/2020	2018/2019	2019/2020	2018/2019	2019/2020
(1)	(2)	(3)	(4)	(5)	(6)	(7)
[001] Tumbang Samui	-	-	-	-	-	-
[002] Tumbang Oroi	-	-	-	-	-	-
[003] Luwuk Tukau	-	-	-	-	-	-
[004] Tehang	-	-	-	-	-	-
[005] Tumbang Mantuhe	-	-	-	-	-	-
[006] Putat Durei	-	-	-	-	-	-
<b>Manuhing Raya</b>	-	-	-	-	-	-

Lanjutan Tabel/Continued Table 4.1.10

Kelurahan/Desa Kelurahan/Village	Guru <sup>1</sup> /Teachers <sup>1</sup>					
	Negeri/Public		Swasta/Private		Jumlah/Total	
	2018/2019	2019/2020	2018/2019	2019/2020	2018/2019	2019/2020
(1)	(8)	(9)	(10)	(11)	(12)	(13)
[001] Tumbang Samui	-	-	-	-	-	-
[002] Tumbang Oroi	-	-	-	-	-	-
[003] Luwuk Tukau	-	-	-	-	-	-
[004] Tehang	-	-	-	-	-	-
[005] Tumbang Mantuhe	-	-	-	-	-	-
[006] Putat Durei	-	-	-	-	-	-
<b>Manuhing Raya</b>	-	-	-	-	-	-



**SOCIAL**

**Lanjutan Tabel/Continued Table 4.1.10**

Kelurahan/Desa Kelurahan/Village	Murid/Pupils					
	Negeri/Public		Swasta/Private		Jumlah/Total	
	2018/2019	2019/2020	2018/2019	2019/2020	2018/2019	2019/2020
(1)	(14)	(15)	(16)	(17)	(18)	(19)
[001] Tumbang Samui	-	-	-	-	-	-
[002] Tumbang Oroi	-	-	-	-	-	-
[003] Luwuk Tukau	-	-	-	-	-	-
[004] Tehang	-	-	-	-	-	-
[005] Tumbang Mantuhe	-	-	-	-	-	-
[006] Putat Durei	-	-	-	-	-	-
<b>Manuhing Raya</b>	-	-	-	-	-	-

Catatan/Note: <sup>1</sup> Jumlah guru termasuk kepala sekolah dan guru/The total of teachers including headmaster and teacher

Sumber/Source: Kementerian Agama, Data Semester Ganjil/Ministry of Religious Affairs, Odd Semester Data

**Tabel 4.1.11 Kemudahan Untuk Mencapai Sarana Pendidikan Terdekat Bagi Desa/Kelurahan yang Tidak ada Sarana Pendidikan Menurut Desa/Kelurahan dan Jenjang Pendidikan di Kecamatan Manuhing Raya, 2019/Ease of Reaching Nearest Educational Facilities for Villages/Sub-Districts with No Educational Facilities by Village/Sub-District and Education Level in Manuhing Raya District, 2019**

Kelurahan/Desa Kelurahan/Village	SD	MI	SMP	MTs
(1)	(2)	(3)	(4)	(5)
[001] Tumbang Samui	✓	Sulit	✓	Sulit
[002] Tumbang Oroi	✓	Sulit	Sulit	Sulit
[003] Luwuk Tukau	✓	Sulit	Mudah	Sulit
[004] Tehang	✓	Sulit	✓	Sulit
[005] Tumbang Mantuhe	✓	Sulit	✓	Sulit
[006] Putat Durei	✓	Sulit	Mudah	Sulit

**SOCIAL****Lanjutan Tabel/Continued Table 4.1.11**

<b>Kelurahan/Desa Kelurahan/Village</b>	<b>SMA</b>	<b>MA</b>	<b>SMK</b>	<b>Akademi/ Perguruan Tinggi</b>
(1)	(6)	(7)	(8)	(9)
[001] Tumbang Samui	Mudah	Mudah	Mudah	Mudah
[002] Tumbang Oroi	Sangat Mudah	Mudah	Mudah	Sulit
[003] Luwuk Tukau	Sangat Mudah	Mudah	Mudah	Sulit
[004] Tehang	✓	Mudah	Mudah	Sulit
[005] Tumbang Mantuhe	Sangat Mudah	Mudah	Mudah	Sulit
[006] Putat Durei	Sangat Mudah	Mudah	Mudah	Sulit

Sumber/Source: BPS, Pendataan Potensi Desa (Podes) 2019/BPS-Statistics Indonesia, Village Potential Data Collection 2019

## 4.2 KESEHATAN/HEALTHY

**Tabel 4.2.1** Jumlah Rumah Sakit, Poliklinik, Puskesmas, Pustu, dan Apotek di Kecamatan Manuhing Raya Menurut Kelurahan/Desa dan Jenisnya, 2019/Number of Hospital, Polyclinic, Health Center, Assistant of Health Center, and Pharmacy in Manuhing Raya Subdistrict by Kelurahan/Village, 2018

Kelurahan/Desa Kelurahan/Village	Rumah <sup>1</sup> Sakit Hospital	Poliklinik Polyclinic	Puskes- mas Health Center	Pustu Assistant of Health Center	Apotek Pharmacy
(1)	(2)	(3)	(4)	(5)	(6)
[001] Tumbang Samui	...	...	...	...	...
[002] Tumbang Oroi	...	...	...	...	...
[003] Luwuk Tukau	...	...	...	...	...
[004] Tehang	...	...	...	...	...
[005] Tumbang Mantuhe	...	...	...	...	...
[006] Putat Durei	...	...	...	...	...
<b>Manuhing Raya</b>	-	-	<b>1</b>	<b>2</b>	-

Catatan/Note: <sup>1</sup>Rumah Sakit Umum dan Rumah Sakit Bersalin/General Hospital and Maternity Hospital

Sumber/Source: BPS, Pendataan Potensi Desa (Podes) 2018/BPS-Statistics Indonesia, Village Potential Data Collection 2018

**Tabel 4.2.2 Jumlah Tenaga Kesehatan<sup>1</sup> di Kecamatan Manuhing Raya Menurut Kelurahan/Desa, 2019/Number of Medical Personnel in Manuhing Raya Subdistrict by Kelurahan/Village, 2019**

Kelurahan/Desa Kelurahan/Village	Dokter <sup>2</sup> Doctor <sup>2</sup>	Perawat Nurse	Bidan Midwife	Farmasi Pharma- ceutical	Ahli Gizi Nutritionist
(1)	(2)	(3)	(4)	(5)	(6)
[001] Tumbang Samui	...	...	...	...	...
[002] Tumbang Oroi	...	...	...	...	...
[003] Luwuk Tukau	...	...	...	...	...
[004] Tehang	...	...	...	...	...
[005] Tumbang Mantuhe	...	...	...	...	...
[006] Putat Durei	...	...	...	...	...
<b>Manuhing Raya</b>	<b>1</b>	<b>12</b>	<b>5</b>	<b>1</b>	<b>1</b>

Catatan/Note: <sup>1</sup> Tenaga kesehatan dalam tabel ini hanya mencakup tenaga kesehatan di puskesmas/Medical personnel in this table only include medical personnel in Health Center

<sup>2</sup> Dokter dalam tabel ini termasuk dokter umum, dokter spesialis, dokter spesialis gigi, dan dokter gigi/Doctor in this table include general practitioner, medical specialist, dentist specialist, and dentist

Sumber/Source: Dinas Kesehatan Kabupaten Gunung Mas/Health Office of Gunung Mas Regency

**Tabel 4.2.3** Jumlah Bayi Lahir, Bayi Berat Badan Lahir Rendah (BBLR), dan Bergizi Kurang di Kecamatan Manuhing Raya, 2018 dan 2019/*Number of Births, Babies with Low Birth Weights (LBW), and Malnutrition by Type by Subdistrict in Manuhing Raya Subdistrict, 2018 dan 2019*

Jumlah Kunjungan <i>Number of Visited</i>	2018	2019
(1)	(2)	(2)
<b>Bayi Lahir</b> <i>Births</i>	134	150
<b>Berat Bayi Lahir Rendah (BBLR)</b> <i>Low Birth Weights (LBW)</i>	1	2
<b>Gizi Kurang</b> <i>Malnutrition</i>	14	12

Sumber/Source: Dinas Kesehatan Kabupaten Gunung Mas/*Health Office of Gunung Mas Regency*

## SOCIAL

**Tabel 4.2.4** Jumlah Kunjungan Wanita Hamil, Nifas/Menyusui, Bayi, dan Anak di Kecamatan Manuhing Raya, 2016-2019/*Number of Visited of Pregnancy Woman, Nipas, Baby, and Child in Manuhing Raya Subdistrict, 2016-2019*

Jumlah Kunjungan <i>Number of Visited</i>	2016	2017	2018	2019
(1)	(2)	(3)	(4)	(5)
<b>Wanita Hamil</b> <i>Pregnancy Woman</i>	146	140	136	45
<b>Nifas/Menyusui</b> <i>Breastfeeding</i>	108	132	132	138
<b>Bayi</b> <i>Baby</i>	58	117	130	123
<b>Anak</b> <i>Child</i>	85	388	638	367

Sumber/Source: Dinas Kesehatan Kabupaten Gunung Mas/*Health Office of Gunung Mas Regency*

**Tabel 4.2.5 Jumlah Persalinan Hidup dan Persalinan Mati di Kecamatan Manuhing Raya, 2018 dan 2019/Number of Life Birth and Still Birth in Manuhing Raya Subdistrict, 2018 and 2019**

Jumlah Persalinan <i>Number of Birth</i>	2018	2019
(1)	(2)	(3)
<b>Persalinan Hidup/Life Birth</b>		
Ibu/Mother	134	150
Anak/Child	134	150
<b>Persalinan Mati/Still Birth</b>		
Ibu/Mother	-	-
Anak/Child	-	-

Sumber/Source: Dinas Kesehatan Kabupaten Gunung Mas/Health Office of Gunung Mas Regency



**SOCIAL**

**Tabel 4.2.6 Jumlah Klinik Keluarga Berencana (KKB), Akseptor Aktif, Akseptor Baru, dan Pasangan Usia Subur di Kecamatan Manuhing Raya, 2017 – 2019/Number of Family Planning Clinics, Active Acceptors, New Acceptors, and Fertilized Age Couples in Manuhing Raya Subdistrict, 2017 - 2019**

Uraian Descriptions	2017	2018	2019
(1)	(2)	(3)	(3)
<b>Klinik KB</b> <i>Family Planning Clinic</i>	8	12	13
<b>Akseptor Aktif/Active Acceptor</b>			
Target/Target	849	749	754
Realisasi/Realization	743	730	1 096
<b>Akseptor Baru/New Acceptor</b>			
Target/Target	241	88	147
Realisasi/Realization	89	22	27
<b>Pasangan Usia Subur (PUS)</b> <i>Fertilized Age Couples</i>	1 306	1 218	1 235

Sumber/Source: Dinas Pengendalian Penduduk dan Keluarga Berencana Kabupaten Gunung Mas/Population Control and Family Planning Office of Gunung Mas Regency

**Tabel 4.2.7 Jumlah Peserta KB Aktif Menurut Jenis Alat Kontrasepsi di Kecamatan Manuhing Raya, 2017 – 2019/Number of Active Family Planning Participants by Type of Contraceptive in Manuhing Raya Subdistrict, 2017 - 2019**

Jenis Kontrasepsi <i>Kind of Contraception</i>	2017	2018	2019
(1)	(2)	(3)	(3)
IUD	-	-	6
MOP	-	-	-
MOW	-	-	16
Implan/ <i>Implant</i>	97	2	153
Suntik/ <i>Injecting</i>	461	692	845
Pil KB/ <i>Pill KB</i>	180	35	59
Kondom/ <i>Condom</i>	5	1	17
<b>Jumlah/<i>Total</i></b>	<b>743</b>	<b>730</b>	<b>1 096</b>

Sumber/*Source*: Dinas Pengendalian Penduduk dan Keluarga Berencana Kabupaten Gunung Mas/*Population Control and Family Planning Office of Gunung Mas Regency*

## SOCIAL

**Tabel 4.2.8 Kemudahan Mencapai Sarana Kesehatan Terdekat Bagi Desa/Kelurahan yang Tidak ada Sarana Kesehatan Menurut Desa/Kelurahan dan Jenis Sarana Kesehatan di Kecamatan Manuhing Raya, 2019**  
*ase of Reaching Nearby Health Facilities for Villages/Kelurahan with No Health Facilities According to Village/Sub-district and Types of Health Facilities in Manuhing Raya District, 2019*

<b>Kelurahan/Desa</b> <i>Kelurahan/Village</i>	<b>Rumah Sakit</b> <i>Hospital</i>	<b>Rumah Sakit Bersalin</b> <i>Maternity Hospital</i>	<b>Poliklinik/Balai Pengobatan</b> <i>Polyclinic / Medical Center</i>
(1)	(2)	(3)	(4)
[001] Tumbang Samui	Mudah	Mudah	Sulit
[002] Tumbang Oroi	Mudah	Sulit	Sulit
[003] Luwuk Tukau	Mudah	Sulit	Sulit
[004] Tehang	Mudah	Sulit	Sulit
[005] Tumbang Mantuhe	Mudah	Mudah	Sulit
[006] Putat Durei	Mudah	Sulit	Sulit

Lanjutan Tabel/*Continued Table 4.2.8*

Kelurahan/Desa <i>Kelurahan/Village</i>	Puskesmas <i>Public health center</i>		Apotek <i>Pharmacy</i>
	Rawat Inap <i>Inpatient</i>	Tanpa Rawat Inap <i>Outpatient</i>	
(1)	(5)	(6)	(7)
[001] Tumbang Samui	Mudah	Mudah	Mudah
[002] Tumbang Oroi	Mudah	Mudah	Mudah
[003] Luwuk Tukau	Mudah	Mudah	Mudah
[004] Tehang	✓	Mudah	Mudah
[005] Tumbang Mantuhe	Mudah	Mudah	Mudah
[006] Putat Durei	Mudah	Mudah	Mudah

Sumber/*Source*: BPS, Pendataan Potensi Desa (Podes) 2019/*BPS-Statistics Indonesia, Village Potential Data Collection 2019*

## SOCIAL

**Tabel 4.2.9 Banyaknya Warga Penderita Gizi Buruk Menurut Desa/Kelurahan di Kecamatan Manuhing Raya, 2018 dan 2019/Number of People with Malnutrition by Village/Kelurahan in Manuhing Raya Subdistrict, 2018 and 2019**

Kelurahan/Desa Kelurahan/Village	2018	2019
(1)	(2)	(3)
[001] Tumbang Samui	-	-
[002] Tumbang Oroi	6	-
[003] Luwuk Tukau	2	-
[004] Tehang	-	-
[005] Tumbang Mantuhe	-	-
[006] Putat Durei	-	-

Sumber/Source: BPS, Pendataan Potensi Desa (Podes)/BPS-Statistics Indonesia, Village Potential Data Collection

## 4.3 AGAMA /RELIGION

**Tabel 4.3.1** Jumlah Tempat Ibadah di Kecamatan Manuhing Raya Menurut Desa/Kelurahan, 2019/*Number of Religious Workshop in Manuhing Raya Subdistrict by Village/Kelurahan, 2019*

Kelurahan/Desa <i>Kelurahan/Village</i>	Masjid <i>Mosque</i>	Langgar/ Mushola	Gereja <i>Church</i>	Pura/Balai <i>Temple</i>
(1)	(2)	(3)	(4)	(5)
[001] Tumbang Samui	-	-	...	...
[002] Tumbang Oroi	-	-	...	...
[003] Luwuk Tukau	-	-	...	...
[004] Tehang	1	-	...	...
[005] Tumbang Mantuhe	-	-	...	...
[006] Putat Durei	-	-	...	...
<b>Manuhing Raya</b>	<b>1</b>	<b>-</b>	<b>18</b>	<b>3</b>

Sumber/*Source*: Kementerian Agama Kabupaten Gunung Mas/*Ministry of Religion of Gunung Mas Regency*

## SOCIAL

**Tabel 4.3.2 Jumlah Penduduk Menurut Agama yang Dianut di Kecamatan Manuhing Raya, 2019/Population by Religion in Manuhing Raya Subdistrict, 2019**

<b>Agama Religion</b>	<b>2019</b>
(1)	(2)
<b>Islam/Moslem</b>	301
<b>Protestan/Protestant</b>	4 560
<b>Katolik/Catholic</b>	106
<b>Hindu/Hindu</b>	1 571
<b>Budha/Buddhist</b>	-
<b>Konghucu/Konghucu</b>	-
<b>Lainnya/Others</b>	22
<b>Jumlah/Total</b>	<b>6 560</b>

Sumber/Source: Kementerian Agama Kabupaten Gunung Mas/Ministry of Religion of Gunung Mas Regency

## 4.4 SOSIAL LAINNYA /OTHER SOCIAL AFFAIRS

**Tabel 4.4.1** Pencemaran yang Pernah Terjadi di Kecamatan Manuhing Raya Menurut Kelurahan/Desa, 2018/*Pollution That Has Occurred in Manuhing Raya Subdistrict by Kelurahan/Village, 2018*

Kelurahan/Desa <i>Kelurahan/Village</i>	Air <i>Water</i>	Tanah <i>Land</i>	Udara <i>Air</i>	Suara <i>Sound</i>
(1)	(2)	(3)	(4)	(5)
[001] Tumbang Samui	✓	-	-	-
[002] Tumbang Oroi	✓	-	-	-
[003] Luwuk Tukau	✓	-	-	-
[004] Tehang	✓	-	-	-
[005] Tumbang Mantuhe	✓	-	-	-
[006] Putat Durei	✓	-	-	-

Sumber/Source: BPS, Pendataan Potensi Desa (Podes) 2018/BPS-Statistics Indonesia, Village Potential Data Collection 2018



**Tabel 4.4.2 Banyaknya Kejadian Bencana Alam<sup>1</sup> yang Pernah Terjadi di Kecamatan Manuhing Raya Menurut Kelurahan/Desa, 2019/Number of Events of Natural Disasters<sup>1</sup> That Has Occurred in Manuhing Raya Subdistrict by Kelurahan/Village, 2019**

Kelurahan/Desa Kelurahan/Village	Tanah Longsor Landslide	Banjir Flood	Gempa Bumi Earth- quake	Angin Puyuh Whirl- wind	Kebakaran Hutan dan Lahan Forest and Land Fires
(1)	(2)	(3)	(4)	(5)	(6)
[001] Tumbang Samui	-	-	-	-	-
[002] Tumbang Oroi	-	-	-	-	-
[003] Luwuk Tukau	-	-	-	-	-
[004] Tehang	-	-	-	-	-
[005] Tumbang Mantuhe	-	-	-	-	-
[006] Putat Durei	-	-	-	-	-

Catatan/Note: <sup>1</sup> Terjadi pada tahun 2018 dan 2019 (Januari-April)/Occurred in 2018 and 2019 (January-April)

Sumber/Source: BPS, Pendataan Potensi Desa (Podes) 2019/BPS-Statistics Indonesia, Village Potential Data Collection 2019

**Tabel 4.4.3 Banyaknya Korban Jiwa Akibat Bencana Alam<sup>1</sup> menurut Desa/Kelurahan dan Jenis Bencana Alam di Kecamatan Manuhing Raya, 2019/Number of Casualties Due to Natural Disasters<sup>1</sup> by Village/Kelurahan and Types of Natural Disasters in Manuhing Raya Subdistrict, 2019**

Kelurahan/Desa Kelurahan/Village	Tanah Longsor Landslide	Banjir Flood	Gempa Bumi Earth- quake	Angin Puyuh Whirl- wind	Kebakaran Hutan dan Lahan Forest and Land Fires
(1)	(2)	(3)	(4)	(5)	(6)
[001] Tumbang Samui	-	-	-	-	-
[002] Tumbang Oroi	-	-	-	-	-
[003] Luwuk Tukau	-	-	-	-	-
[004] Tehang	-	-	-	-	-
[005] Tumbang Mantuhe	-	-	-	-	-
[006] Putat Durei	-	-	-	-	-

Catatan/Note: <sup>1</sup> Terjadi pada tahun 2018 dan 2019 (Januari-April)/Occurred in 2018 and 2019 (January-April)

Sumber/Source: BPS, Pendataan Potensi Desa (Podes) 2019/BPS-Statistics Indonesia, Village Potential Data Collection 2019

**Tabel 4.4.4 Keberadaan Fasilitas/Upaya Antisipasi/Mitigasi Bencana Alam<sup>1</sup> Menurut Desa/Kelurahan di Kecamatan Manuhing Raya, 2019/Existence of Facilities/Efforts to Anticipate/Mitigate Natural Disasters<sup>1</sup> by Villages/ Kelurahan in Manuhing Raya Subdistrict, 2019**

Kelurahan/Desa Kelurahan/Village	Sistem Peringatan Dini Bencana Alam/Natural Disaster Early Warning System;	Sistem Peringatan Dini Khusus Tsunami/Special Tsunami Early Warning System	Perlengkapan Keselamatan/ Safety Equipment
(1)	(2)	(3)	(4)
[001] Tumbang Samui	-	-	-
[002] Tumbang Oroi	-	-	-
[003] Luwuk Tukau	-	-	-
[004] Tehang	-	-	-
[005] Tumbang Mantuhe	-	-	-
[006] Putat Durei	-	-	-

Catatan/Note: <sup>1</sup> Terjadi pada tahun 2018 dan 2019 (Januari-April)/Occurred in 2018 and 2019 (January-April)

Lanjutan Tabel/*Continued Table 4.4.4*

Kelurahan/Desa Kelurahan/Village	Rambu-rambu dan Jalur Evakuasi Bencana/ <i>Signs and Disaster Evacuation Routes</i>	Pembuatan Perawatan Atau Normalisasi: Sungai, Kanal, Tanggul, Parit, Drainase, Waduk, Pantai, dll/ <i>Making Maintenance. Or Normalization: River, Canal, Embankment, Trench, Drainage, Reservoir, Beach, etc.</i>
(1)	(5)	(6)
[001] Tumbang Samui	-	-
[002] Tumbang Oroi	-	-
[003] Luwuk Tukau	-	-
[004] Tehang	-	-
[005] Tumbang Mantuhe	-	-
[006] Putat Durei	-	-

Catatan/Note: <sup>1</sup> Terjadi pada tahun 2018 dan 2019 (Januari-April)/*Occurred in 2018 and 2019 (January-April)*

Sumber/Source: BPS, Pendataan Potensi Desa (Podes) 2019/*BPS-Statistics Indonesia, Village Potential Data Collection 2019*

**SOCIAL**

**Tabel 4.4.5 Banyaknya Sarana dan Prasarana Ekonomi Menurut Desa/Kelurahan dan Jenisnya di Kecamatan Manuhing Raya, 2019/Number of Economic Facilities and Infrastructure by Village/Kelurahan and Types in Manuhing Raya Subdistrict, 2019**

Kelurahan/Desa <i>Kelurahan/Village</i>	Kelompok Pertokoan <i>Shopping Complex</i>	Pasar dengan	Pasar dengan	Pasar Tanpa Bangunan <i>A market without buildings</i>
		Bangunan Permanen <i>Permanent Building Market</i>	Bangunan Semi Permanen <i>Semi Permanent Building Market</i>	
(1)	(2)	(3)	(4)	(5)
[001] Tumbang Samui	-	-	-	-
[002] Tumbang Oroi	-	-	-	-
[003] Luwuk Tukau	-	-	1	-
[004] Tehang	-	-	1	-
[005] Tumbang Mantuhe	-	1	-	-
[006] Putat Durei	-	-	1	-

Lanjutan Tabel/*Continued Table 4.4.5*

<b>Kelurahan/Desa</b> <i>Kelurahan/Village</i>	<b>Minimarket</b> <i>Minimarket</i>	<b>Toko/Warung</b> <b>Kelontong</b> <i>Grocery Store</i>	<b>Restoran/Rumah</b> <b>Makan</b> <i>Restaurant</i>
(1)	(6)	(7)	(8)
[001] Tumbang Samui	-	9	-
[002] Tumbang Oroi	-	7	-
[003] Luwuk Tukau	-	8	-
[004] Tehang	-	25	-
[005] Tumbang Mantuhe	-	4	-
[006] Putat Durei	-	4	-

## SOCIAL

Lanjutan Tabel/*Continued Table 4.4.5*

<b>Kelurahan/Desa</b> <i>Kelurahan/Village</i>	<b>Warung/Kedai</b> <b>Makanan</b> <i>Food stalls</i>	<b>Hotel</b> <i>Hotel</i>	<b>Hostel/Motel/Losmen/Wisma</b> <i>Hostel / Motel / Inn/ Guesthouse</i>
(1)	(9)	(10)	(11)
[001] Tumbang Samui	-	-	-
[002] Tumbang Oroi	1	-	-
[003] Luwuk Tukau	-	-	-
[004] Tehang	5	-	-
[005] Tumbang Mantuhe	-	-	-
[006] Putat Durei	-	-	-

Sumber/*Source*: BPS, Pendataan Potensi Desa (Podes) 2019/*BPS-Statistics Indonesia, Village Potential Data Collection 2019*

**Tabel 4.4.6 Banyaknya Sarana Lembaga Keuangan Yang Beroperasi Menurut Desa/Kelurahan dan Jenisnya di Kecamatan Manuhing Raya, 2019/Number of Financial Institution Facilities That Operate by Village/Kelurahan and Types in Manuhing Raya District, 2019**

<b>Kelurahan/Desa</b> <i>Kelurahan/Village</i>	<b>Bank Umum Pemerintah</b> <i>Government Commercial Banks</i>	<b>Bank Umum Swasta</b> <i>Private Commercial Banks</i>	<b>Bank Perkreditan Rakyat</b> <i>Rural banks</i>
(1)	(2)	(3)	(4)
[001] Tumbang Samui	-	-	-
[002] Tumbang Oroi	-	-	-
[003] Luwuk Tukau	-	-	-
[004] Tehang	-	-	-
[005] Tumbang Mantuhe	-	-	-
[006] Putat Durei	-	-	-

Sumber/Source: BPS, Pendataan Potensi Desa (Podes) 2019/BPS-Statistics Indonesia, Village Potential Data Collection 2019



**SOCIAL**

**Tabel 4.4.7 Banyaknya Koperasi yang Masih Aktif Menurut Desa/Kelurahan dan Jenis Koperasi di Kecamatan Manuhing Raya, 2019/Number of Cooperatives that are Still Active by Village/Kelurahan and Types of Cooperatives in Manuhing Raya Subdistrict, 2019**

Kelurahan/Desa Kelurahan/Village	Koperasi Unit Desa (KUD) Village Unit Cooperatives	Koperasi Industri Kecil dan Kerajinan Rakyat (Kopinkra) Small Industry and Handicraft Cooperatives	Koperasi Simpan Pinjam (Kospin) Savings and Loans Cooperatives	Koperasi Lainnya Others
(1)	(2)	(3)	(4)	(5)
[001] Tumbang Samui	-	-	-	-
[002] Tumbang Oroi	-	-	-	-
[003] Luwuk Tukau	-	-	-	-
[004] Tehang	-	-	-	-
[005] Tumbang Mantuhe	-	-	-	-
[006] Putat Durei	-	-	-	-

Sumber/Source: BPS, Pendataan Potensi Desa (Podes) 2019/BPS-Statistics Indonesia, Village Potential Data Collection 2019

**Tabel 4.4.8** Banyaknya Keluarga Menurut Desa/Kelurahan dan Jenis Pengguna Listrik di Kecamatan Manuhing Raya, 2019/*Number of Families by Village/Kelurahan and Type of Electricity Users in Manuhing Raya Subdistrict, 2019*

Kelurahan/Desa <i>Kelurahan/Village</i>	Pengguna Listrik			Bukan Pengguna Listrik/ <i>Not a power user</i>
	PLN	Non PLN	Jumlah/ <i>Total</i>	
(1)	(2)	(3)	(4)	(5)
[001] Tumbang Samui	-	112	112	44
[002] Tumbang Oroi	-	120	120	12
[003] Luwuk Tukau	-	125	125	99
[004] Tehang	-	504	504	104
[005] Tumbang Mantuhe	-	100	100	23
[006] Putat Durei	-	120	120	14

Sumber/*Source*: BPS, Pendataan Potensi Desa (Podes) 2019/*BPS-Statistics Indonesia, Village Potential Data Collection 2019*

## SOCIAL

**Tabel 4.4.9** Banyaknya Desa/Kelurahan Menurut Keberadaan Penerangan Jalan Utama Desa/Kelurahan di Kecamatan Manuhing Raya, 2014, 2018, dan 2019/*Number of Villages/Kelurahan According to the Existence of Village/Kelurahan Main Street Lighting in Manuhing Raya Subdistrict, 2014, 2018, and 2019*

<b>Penerangan Jalan Utama</b> <i>Main Street Lighting</i>	<b>2014</b>	<b>2018</b>	<b>2019</b>
(1)	(2)	(3)	(4)
<b>Tidak Ada Penerangan/No Source Of</b> <i>Electric Lighting</i>	6	4	5
<b>Sumber Penerangan Jalan Utama/Main Street Lighting Source</b>			
Listrik Pemerintah/ <i>Government</i> <i>Electricity</i>	-	-	-
Listrik Non Pemerintah/ <i>Non</i> <i>Government Electricity</i>	-	2	-
Non Listrik/ <i>Non electricity</i>	-	-	1

Sumber/Source: BPS, Pendataan Potensi Desa (Podes)/BPS-Statistics Indonesia, Village Potential Data Collection

**Tabel 4.4.10 Banyaknya Desa/Kelurahan Menurut Jenis Bahan Bakar untuk Memasak yang Digunakan oleh Sebagian Besar Keluarga di Kecamatan Manuhing Raya, 2014, 2018, dan 2019/Number of Villages/Kelurahan by Type of Fuel for Cooking Used by Most Families in Manuhing Raya Subdistrict, 2014, 2018, and 2019**

Jenis Bahan Bakar Type of Fuel	2014	2018 <sup>2</sup>	2019
(1)	(2)	(3)	(4)
Gas Kota/City Gas	-	-	-
LPG 3 Kg	-	2	6
LPG lebih dari 3 kg/ LPG more than 3 kg	... <sup>1</sup>	-	-
Minyak Tanah/Kerosene	-	-	-
Kayu Bakar/Firewood	6	4	-
Lainnya/Other	-	-	-

Keterangan/Note: <sup>1</sup>Termasuk LPG lebih dari 3 kg/ Includes LPG over 3 kg

<sup>2</sup> Gas Kota, LPG lebih dari 3 kg, Minyak tanah, Kayu Bakar, Lainnya dihapus dari tabel karena tidak ada kategori variable yang valid/ City Gas, LPG more than 3 kg, Kerosene, Firewood, Others are deleted from the table because there are no valid variable categories

Sumber/Source: BPS, Pendataan Potensi Desa (Podes)/BPS-Statistics Indonesia, Village Potential Data Collection

## SOCIAL

**Tabel 4.4.11 Banyaknya Desa/Kelurahan Menurut Sumber Air Minum Sebagian Besar Keluarga di Kecamatan Manuhing Raya, 2014, 2018, dan 2019/Number of Villages/Kelurahan by Drinking Water Source of Most Families in Manuhing Raya Subdistrict, 2014, 2018, and 2019**

<b>Sumber Air Minum</b> <i>Source of Drinking Water</i>	<b>2014</b>	<b>2018</b>	<b>2019</b>
(1)	(2)	(3)	(4)
Air Kemasan Bermerk/ <i>Branded Bottled Water</i>	-	-	-
Air Isi Ulang/ <i>Refill Water</i>	-	-	1
Ledeng Dengan Meteran/ <i>Plumbing With Meter</i>	-	-	-
Ledeng Tanpa Meteran/ <i>Metered Plumbing</i>	1	-	-
Sumur Bor atau Pompa/ <i>Borehole or Pump</i>	1	2	2
Sumur/ <i>Well</i>	-	-	-
Mata Air/ <i>Water Spring</i>	-	-	-
Sungai/Danau/Kolam/Waduk/Situ/Embung /Bendungan/ <i>River/Lake/Pond/Reservoir/ Situ/Embung/Dam</i>	-	3	3
Air Hujan/ <i>Rainwater</i>	-	-	-
Lainnya/ <i>Other</i>	-	-	-

Sumber/Source: BPS, Pendataan Potensi Desa (Podes) 2019/BPS-Statistics Indonesia, Village Potential Data Collection 2019

**Tabel 4.4.12 Banyaknya Desa/Kelurahan Menurut Penggunaan Fasilitas Tempat Buang Air Besar Sebagian Besar Keluarga di Kecamatan Manuhing Raya, 2014, 2018, dan 2019/Number of Villages/Kelurahan according to Use of Defecation Facilities for Most Families in Manuhing Raya Subdistrict, 2014, 2018, and 2019**

<b>Fasilitas Tempat Buang Air Besar</b> <i>Defecation Facility</i>	<b>2014</b>	<b>2018</b>	<b>2019</b>
(1)	(2)	(3)	(4)
<b>Jamban/Toilet</b>			
Sendiri/Private	2	6	6
Bersama/Shared	1	-	-
Umum/Public	-	-	-
<b>Bukan Jamban/Not a Toilet</b>	3	-	-

Sumber/Source: BPS, Pendataan Potensi Desa (Podes) 2019/BPS-Statistics Indonesia, Village Potential Data Collection 2019




# BAB V

# PERTANIAN

Produksi Tanaman Biofarmaka

## KENCUR







## PENJELASAN TEKNIS

1. **Lahan sawah** adalah lahan pertanian yang berpetak-petak dan dibatasi oleh pematang (galangan), saluran untuk menahan/ menyalurkan air, yang biasanya ditanami padi sawah tanpa memandang dari mana diperoleh atau status lahan tersebut. Lahan yang dimaksud termasuk lahan yang terdaftar di Pajak Bumi Bangunan, luran Pembangunan Daerah, lahan bengkok, lahan serobotan, lahan rawa yang ditanami padi dan lahan bekas tanaman tahunan yang telah dijadikan sawah, baik yang ditanami padi, palawija atau tanaman semusim lainnya.
2. **Tegal/Kebun** adalah lahan pertanian bukan sawah (lahan kering) yang ditanami tanaman semusim atau tahunan dan terpisah dengan halaman sekitar rumah serta penggunaannya tidak berpindah pindah.
3. **Ladang/Huma** adalah lahan pertanian bukan sawah (lahan kering) yang biasanya ditanami tanaman semusim dan penggunaannya hanya semusim atau dua musim, kemudian akan ditinggalkan bila sudah tidak subur lagi (berpindah-pindah). Kemungkinan lahan ini beberapa

## TECHNICAL NOTES

1. **Wetland** is agricultural land that separated by small dykes to resist water, where the main crop is usually wetland paddy without considering where it is got from or the status of the land. It includes the land that is registered at land income tax office, regional development contribution, 'bengkok' land, illegal ownership, swamps for rice cultivation, and annual crop land mark that has been used as rice field, which are both planted with paddy, secondary crops or the other seasonal crops.
2. **Dry field/Garden** is an dryland (unirrigated land) which is planted with seasonal or annual crops and separately from the yard around the house without shifting.
3. **Unirrigated agricultural field /Shifting cultivation land** is dryland (unirrigated land) that usually is cultivated for seasonal crops and utilized only for one or two seasons, then it will be left when it is not fertile (shifting). Maybe, this land will be used again in a few years if it has been fertile.

tahun kemudian akan dikerjakan kembali jika sudah subur.

4. **Data pokok tanaman pangan yang dikumpulkan** adalah luas panen dan produktivitas (hasil per hektar). Produksi tanaman pangan merupakan hasil perkalian antara luas panen dengan produktivitas. Pengumpulan data luas panen dilakukan setiap bulan dengan pendekatan area kecamatan di seluruh wilayah Gunung Mas. Pengumpulan data produktivitas dilakukan melalui pengukuran langsung pada plot ubinan berukuran 2½ m x 2½ m. Pengumpulan data produktivitas dilakukan setiap subround (empat bulanan) pada waktu panen petani.
4. ***The main food crops data collected*** consists of harvested area and productivity (yield per hectare). Food crops production is generated by harvested area multiplied by productivity. The harvested area data is collected every month using Subdistrict area approach in all Subdistrict in Gunung Mas. The productivity data collection is conducted by a direct measurement in 2½m x 2½m crop cutting plot. The productivity measurement is conducted in every subround (four monthly) at the time when farmers are harvesting their crops.
5. **Data produksi padi dan palawija yang disajikan** adalah dalam kualitas: gabah kering giling (padi), pipilan kering (jagung), biji kering (kedelai dan kacang tanah), dan umbi basah (ubi kayu dan ubi jalar).
5. ***Production of paddy and secondary crops data*** are presented in the form of: dry unhusked rice (paddy), dry loose maize (maize), dry shells crops (soybeans and peanuts), and fresh roots (cassava and sweet potatoes).
6. **Bentuk produksi perkebunan** adalah; karet kering (karet), buah (kelapa), dan tandan buah segar (kelapa sawit)
6. ***Form plantation production*** is; dry rubber (rubber), fruit (coconut), and fresh fruit bunches (palm).
7. **Data populasi ternak dan kegiatan pemotongan ternak** bersumber dari Dinas Pertanian dan Ketahanan Pangan Kabupaten Gunung Mas.
7. ***Data of domestic livestock population and slaughtered activity*** are obtain from the

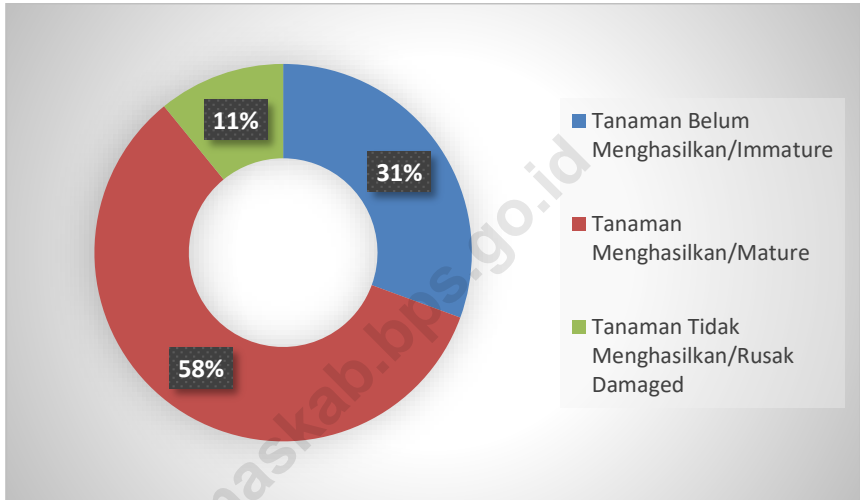
8. **Data statistik perikanan** merupakan data sekunder yang bersumber dari Dinas Perikanan. Statistik perikanan dibedakan atas data Perikanan Tangkap dan Perikanan Budidaya. Perikanan Tangkap diklasifikasikan atas penangkapan ikan di laut dan penangkapan ikan di perairan umum. Perikanan Budidaya diklasifikasikan atas jenis budidaya yaitu budidaya laut, tambak, kolam, karamba, jaring apung, dan sawah.

*Agriculture and Food Security Office of Gunung Mas Regency.*

8. **Fishery Statistics** are secondary data obtained from Fishery Office of Gunung Mas Regency. Fishery statistics are categorized into capture fisheries and aquaculture. Capture fisheries are further classified into marine capture fisheries and inland open water capture fisheries. Aquaculture are further classified into several types of culture: marine culture, brackish water pond, fresh water pond, cage, floating net, and fish breeding in paddy fields.



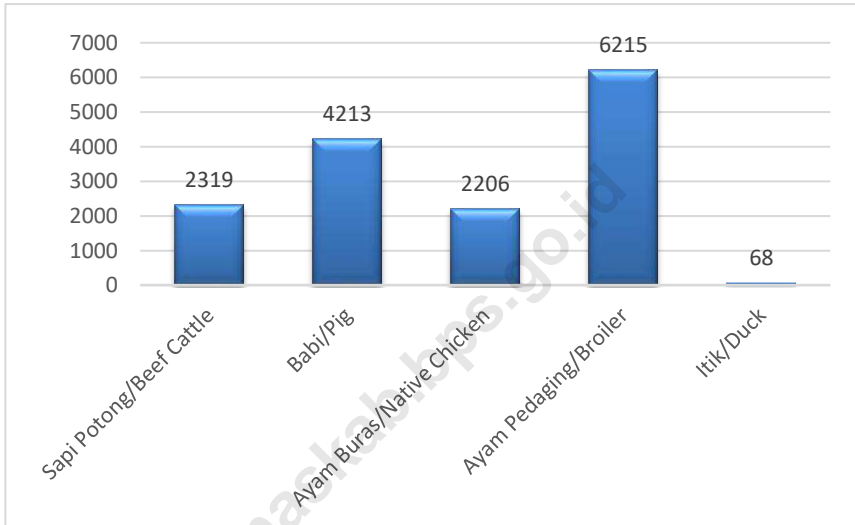
**Gambar 5** **Persentase Luas Areal Perkebunan Karet Menurut Klasifikasi Tanaman di Kecamatan Manuhing Raya (ha), 2019/Percentage of The Rubber Plantation by Classifications of Crops in Manuhing Raya Subdistrict (ha), 2019**



Sumber/Source: Dinas Pertanian dan Ketahanan Pangan Kabupaten Gunung Mas/Agriculture and Food Security Office of Gunung Mas Regency

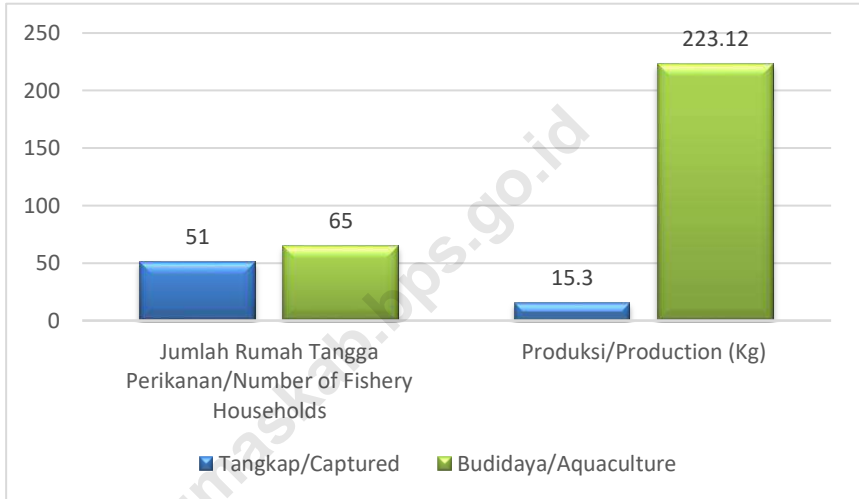
**SOCIAL**

**Gambar 6** Produksi Ternak/Unggas Menurut Jenis Ternak di Kecamatan Manuhing Raya (ekor), 2019/*Production by Kind of Livestock in Manuhing Raya Subdistrict (head), 2019*



Sumber/Source: Dinas Pertanian dan Ketahanan Pangan Kabupaten Gunung Mas/*Agriculture and Food Security Office of Gunung Mas Regency*

**Gambar 7** Jumlah Rumah Tangga Perikanan dan Produksi Perikanan Tangkap di Perairan Umum dan Perikanan Budidaya di Kecamatan Manuhing Raya, 2019/*Number of Fishery Households and Production of Inland Open Water Capture and Aquaculture in Manuhing Raya Subdistrict, 2019*



Sumber/Source: Dinas Perikanan Kabupaten Gunung Mas/*Fishery Office of Gunung Mas Regency*



## SOCIAL

### 5. PERTANIAN/AGRICULTURE

#### 5.1 HORTIKULTURA/HORTICULTURE

**Tabel 5.1.1** Luas Panen Tanaman Sayuran dan Buah-Buahan Tahunan menurut Jenis Tanaman di Kecamatan Manuhing Raya (ha), 2018 dan 2019/*Harvested Area of Vegetables and Fruit by Kind of Plant in Manuhing Raya Subdistrict (ha), 2018 and 2019*

Jenis Tanaman <i>Kind of Plants</i>	2018	2019
(1)	(2)	(3)
Belimbing/ <i>Star Fruit</i>	NA	NA
Duku/Langsak/Kokosan	NA	NA
Durian	NA	NA
Jambu Air/ <i>Water Apple</i>	NA	NA
Jambu Biji/ <i>Guava</i>	NA	NA
Jengkol	NA	NA
Jeruk Besar/ <i>Big Orange</i>	NA	NA
Jeruk Siam/Keprok/ <i>Siam Orange/Tangerine</i>	NA	NA
Mangga/ <i>Mango</i>	NA	NA
Manggis/ <i>Mangosteen</i>	NA	NA
Markisa/Konyal/ <i>Passion Fruit</i>	NA	NA
Melinjo	NA	NA
Nangka/Cempedak/ <i>Jackfruit</i>	NA	NA
Nenas/ <i>Pineapple</i>	NA	NA
Pepaya/ <i>Papaya</i>	NA	NA
Petai	NA	NA
Pisang/ <i>Banana</i>	NA	NA
Rambutan	NA	NA
Salak	NA	NA
Sawo	NA	NA
Sirsak/ <i>Soursop</i>	NA	NA
Sukun/ <i>Breadfruit</i>	NA	NA

Sumber/Source: BPS, Statistik Pertanian Hortikultura SPH-BST/BPS-Statistics Indonesia, *Agricultural Statistic for Horticulture SPH-BST*

**Tabel 5.1.2 Produksi Tanaman Sayuran dan Buah-Buahan Tahunan Menurut Jenis Tanaman di Kecamatan Manuhing Raya (kuintal), 2018 dan 2019/Production of Vegetables and Fruits by Kind of Plant in Manuhing Raya Subdistrict (quintal), 2019**

Jenis Tanaman <i>Kind of Plants</i>	2018	2019
(1)	(2)	(3)
Belimbing/ <i>Star Fruit</i>	-	-
Duku/Langsar/Kokosan	-	171
Durian	-	532
Jambu Air/ <i>Water Apple</i>	-	-
Jambu Biji/ <i>Guava</i>	-	6
Jengkol	-	-
Jeruk Besar/ <i>Big Orange</i>	-	-
Jeruk Siam/Kepron/ <i>Siam Orange/Tangerine</i>	-	-
Mangga/ <i>Mango</i>	-	27
Manggis/ <i>Mangosteen</i>	-	200
Markisa/Konyal/ <i>Passion Fruit</i>	-	-
Melinjo	-	-
Nangka/Cempedak/ <i>Jackfruit</i>	100	322
Nenas/ <i>Pineapple</i>	-	3
Pepaya/ <i>Papaya</i>	75	13
Petai	-	-
Pisang/ <i>Banana</i>	417	16
Rambutan	-	56
Salak	-	-
Sawo	-	-
Sirsak/ <i>Soursop</i>	-	1
Sukun/ <i>Breadfruit</i>	-	-

Sumber/Source: BPS, Statistik Pertanian Hortikultura SPH-BST/BPS-Statistics Indonesia, Agricultural Statistic for Horticulture SPH-BST

## SOCIAL

**Tabel 5.1.3 Luas Panen Tanaman Sayuran dan Buah-Buahan Semusim Menurut Jenis Tanaman di Kecamatan Manuhing Raya (Ha), 2018 dan 2019/Harvested Area of Seasonal Vegetables and Fruits by Kind of Plant in Manuhing Raya Subdistrict (Ha), 2018 and 2019**

Jenis Tanaman <i>Kind of Plants</i>	2018	2019
(1)	(2)	(3)
Bayam/ <i>Spinach</i>	-	-
Buncis/ <i>Bean</i>	-	-
Cabai Besar/ <i>Big Chili</i>	-	-
Cabai Rawit/ <i>Cayenne pepper</i>	7	5
Jamur/ <i>Mushroom</i> *) dalam m <sup>2</sup>	-	-
Kacang Merah/ <i>Red Beans</i>	-	-
Kacang Panjang/ <i>Long Beans</i>	4	6
Kangkung/ <i>Kale</i>	-	-
Kembang Kol/ <i>Cauliflower</i>	-	-
Kentang/ <i>Potato</i>	-	-
Ketimun/ <i>Cucumber</i>	3	1
Kubis/ <i>Cabbage</i>	-	-
Labu Siam/ <i>Chayote</i>	-	-
Tomat/ <i>Tomato</i>	-	-
Melon/ <i>Melon</i>	-	-
Paprika/ <i>Peppers</i>	-	-
Petsai/ <i>Sawi</i>	-	-
Semangka/ <i>Watermelon</i>	-	-
Terung/ <i>Eggplant</i>	2	5

Sumber/Source: BPS, Statistik Pertanian Hortikultura SPH-SBS/BPS-Statistics Indonesia, *Agricultural Statistic for Horticulture SPH-SBS*

**Tabel 5.1.4 Produksi Tanaman Sayuran dan Buah-Buahan Semusim Menurut Jenis Tanaman di Kecamatan Manuhing Raya (kuintal), 2018 dan 2019/Production of Seasonal Vegetables and Fruits by Kind of Plant in Manuhing Raya Subdistrict (quintal), 2018 and 2019**

Jenis Tanaman <i>Kind of Plants</i>	2018	2019
(1)	(2)	(3)
Bayam/ <i>Spinach</i>	-	-
Buncis/ <i>Bean</i>	-	-
Cabai Besar/ <i>Big Chili</i>	-	-
Cabai Rawit/ <i>Cayenne pepper</i>	47	16
Jamur/ <i>Mushroom</i> *) dalam kg	-	-
Kacang Merah/ <i>Red Beans</i>	-	-
Kacang Panjang/ <i>Long Beans</i>	50	46
Kangkung/ <i>Kale</i>	-	-
Kembang Kol/ <i>Cauliflower</i>	-	-
Kentang/ <i>Potato</i>	-	-
Ketimun/ <i>Cucumber</i>	39	8
Kubis/ <i>Cabbage</i>	-	-
Labu Siam/ <i>Chayote</i>	-	-
Tomat/ <i>Tomato</i>	-	-
Melon/ <i>Melon</i>	-	-
Paprika/ <i>Peppers</i>	-	-
Petsai/ <i>Sawi</i>	-	-
Semangka/ <i>Watermelon</i>	-	-
Terung/ <i>Eggplant</i>	93	33

Sumber/Source: BPS, Statistik Pertanian Hortikultura SPH-SBS/BPS-Statistics Indonesia, Agricultural Statistic for Horticulture SPH-SBS

## SOCIAL

**Tabel 5.1.5 Luas Panen Tanaman Biofarmaka Menurut Jenis Tanaman di Kecamatan Manuhing Raya (m<sup>2</sup>), 2018 dan 2019/Harvested Area of Medicinal Plants by Kind of Plant in Manuhing Raya Subdistrict (m<sup>2</sup>), 2018 and 2019**

Jenis Tanaman <i>Kind of Plants</i>	2018	2019
(1)	(2)	(3)
Dlingo/Dringo	-	-
Jahe/Ginger	200	-
Kapulaga/Cardamon	-	-
Keji Beling/Vicious Beling	-	-
Kencur/Galangal	250	-
Kunyit/ Turmeric	200	-
Laos/Lengkuas	250	-

Sumber/Source: BPS, Statistik Pertanian Hortikultura SPH-TBF/BPS-Statistics Indonesia, Agricultural Statistic for Horticulture SPH-TBF

**Tabel 5.1.6 Produksi Tanaman Biofarmaka Menurut Jenis Tanaman di Kecamatan Manuhing Raya (kg), 2018 dan 2019/Production of Medicinal Plants by Kind of Plant in Manuhing Raya Subdistrict (kg), 2018 and 2019**

Jenis Tanaman <i>Kind of Plants</i>	2018	2019
(1)	(2)	(3)
Dlingo/Dringo	-	-
Jahe/ <i>Ginger</i>	60	-
Kapulaga/ <i>Cardamon</i>	-	-
Keji Beling/ <i>Vicious Beling</i>	-	-
Kencur/ <i>Galangal</i>	85	-
Kunyit/ <i>Turmeric</i>	86	-
Laos/Lengkuas	100	-

Sumber/Source: BPS, Statistik Pertanian Hortikultura SPH-TBF/BPS-Statistics Indonesia, Agricultural Statistic for Horticulture SPH-TBF

## SOCIAL

**Tabel 5.1.7 Luas Panen Tanaman Hias Menurut Jenis Tanaman di Kecamatan Manuhing Raya (m<sup>2</sup>), 2018 dan 2019/Harvested Area of Ornamental Plants by Kind of Plant in Manuhing Raya Subdistrict (m<sup>2</sup>), 2018 and 2019**

Jenis Tanaman Kind of Plants	2018	2019
(1)	(2)	(3)
Anggrek/ <i>Orchid</i>	-	-
Krisan/ <i>Chrysantemum</i>	-	-
Mawar/ <i>Rose</i>	-	-
Sedap Malam/ <i>Tuberose</i>	-	-

Sumber/Source: BPS, Statistik Pertanian Hortikultura SPH-TH/BPS-Statistics Indonesia, Agricultural Statistic for Horticulture SPH-TH

**Tabel 5.1.8 Produksi Tanaman Hias Menurut Jenis Tanaman di Kecamatan Manuhing Raya (tangkai), 2018 dan 2019/Production of Ornamental Plants by Kind of Plant in Manuhing Raya Subdistrict (tangkai), 2018 and 2019**

Jenis Tanaman Kind of Plants	2018	2019
(1)	(2)	(3)
Anggrek/ <i>Orchid</i>	-	-
Krisan/ <i>Chrysantemum</i>	-	-
Mawar/ <i>Rose</i>	-	-
Sedap Malam/ <i>Tuberose</i>	-	-

Sumber/Source: BPS, Statistik Pertanian Hortikultura SPH-TH/BPS-Statistics Indonesia, Agricultural Statistic for Horticulture SPH-TH



**5.2 PERKEBUNAN/ESTATE CROPS**

**Tabel 5.2.1 Luas Areal dan Produksi Tanaman Perkebunan Menurut Jenis Tanaman di Kecamatan Manuhing Raya, 2018 dan 2019/Planted Area and Production of Estates by Type of Crops in Manuhing Raya Subdistrict, 2018 and 2019**

Jenis Tanaman <i>Kind of Crops</i>	Luas Areal (ha) <i>Planted Area (ha)</i>		Produksi (ton) <i>Production (ton)</i>	
	2018	2019	2018	2019
	(1)	(2)	(3)	(4)
Karet/ <i>Rubber</i>	5851	5851	1682	1682
Kelapa/ <i>Coconut</i>	18	18	1	1
Kopi/ <i>Coffee</i>	-	-	-	-
Kelapa Sawit/ <i>Palm Oil</i>	956	956	147	147

Sumber/*Source*: Dinas Pertanian dan Ketahanan Pangan Kabupaten Gunung Mas/*Agriculture and Food Security Office of Gunung Mas Regency*

**Tabel 5.2.2 Luas Areal Tanaman Perkebunan Menurut Jenis Tanaman dan Klasifikasi Tanaman di Kecamatan Manuhing Raya (ha), 2019/Planted Area of Estates by Type of Crops and Classifications of Crops in Manuhing Raya Subdistrict (ha), 2019**

Jenis Tanaman <i>Kind of Crops</i>	Tanaman Belum Menghasil- kan <i>Immature</i>	Tanaman Menghasil- kan <i>Mature</i>	Tanaman Tidak Menghasilkan/ Rusak <i>Damaged</i>	Jumlah <i>Total</i>
(1)	(2)	(3)	(4)	(5)
Karet/ <i>Rubber</i>	1790	3425	636	5851
Kelapa/ <i>Coconut</i>	2	3	13	18
Kopi/ <i>Coffee</i>	-	-	-	-
Kelapa Sawit/ <i>Palm Oil</i>	858	98	-	956

Sumber/*Source*: Dinas Pertanian dan Ketahanan Pangan Kabupaten Gunung Mas/*Agriculture and Food Security Office of Gunung Mas Regency*

## SOCIAL

### 5.3 PETERNAKAN/LIVESTOCK

**Tabel 5.3.1** Populasi Ternak/Unggas Menurut Jenis Ternak di Kecamatan Manuhing Raya (ekor), 2018 dan 2019/*Livestock/Poultry Population by Kind of Livestock in Manuhing Raya Subdistrict (head), 2018 and 2019*

Jenis Ternak (ekor) <i>Kind of Livestock (head)</i>	2018	2019
(1)	(2)	(3)
Sapi Potong/ <i>Beef Cattle</i>	94	97
Kerbau/ <i>Buffalo</i>	-	-
Kambing/ <i>Goat</i>	-	-
Babi/ <i>Pig</i>	1287	1636
Ayam Buras/ <i>Native Chicken</i>	1537	1704
Ayam Pedaging/ <i>Broiler</i>	2684	3202
Ayam Petelur/ <i>Layer</i>	-	-
Itik/ <i>Duck</i>	257	254

Sumber/*Source*: Dinas Pertanian dan Ketahanan Pangan Kabupaten Gunung Mas/*Agriculture and Food Security Office of Gunung Mas Regency*

**Tabel 5.3.2** Produksi Daging dan Telur Menurut Kecamatan dan Jenis Ternak/Unggas di Kecamatan Manuhing Raya, 2018 dan 2019/*Production of Meat and Egg by Subdistrict and Kind Livestock/Poultry in Manuhing Raya Subdistrict, 2018 and 2019*

Jenis Ternak/Unggas <i>Kind of Livestock/Poultry</i>	2018	2019
(1)	(2)	(3)
<b>Daging (kg)/Meat (kg)</b>		
Sapi Potong/ <i>Beef Cattle</i>	2 319	2 315
Kerbau/ <i>Buffalo</i>	-	-
Kambing/ <i>Goat</i>	-	-
Babi/ <i>pig</i>	4 213	5 709
Ayam Buras/ <i>Native Chicken</i>	2 206	2 764
Ayam Pedaging/ <i>Broiler</i>	6 215	6 215
Ayam Petelur/ <i>Layer</i>	-	-
Itik/ <i>Duck</i>	68	131
<b>Telur (kg)/Egg (kg)</b>		
Ayam Buras/ <i>Native Chicken</i>	1 137	998
Ayam Petelur/ <i>Layer</i>	-	-
Itik/ <i>Duck</i>	657	872

Sumber/*Source*: Dinas Pertanian dan Ketahanan Pangan Kabupaten Gunung Mas/*Agriculture and Food Security Office of Gunung Mas Regency*

## SOCIAL

### 5.4 PERIKANAN/FISHERY

**Tabel 5.4 1 Jumlah Rumah Tangga Perikanan Tangkap di Perairan Umum dan Perikanan Budidaya di Kecamatan Manuhing Raya, 2017-2019/Number of Inland Open Water Capture Fishery Households and Aquaculture Households in Manuhing Raya Subdistrict, 2017-2019**

Rumah Tangga Households	2017	2018	2019
(1)	(2)	(3)	(4)
Perikanan Tangkap/ <i>Capture Fishery</i>	51	51	65
Perikanan Budidaya/ <i>Aquaculture Households</i>	50	65	65
Kolam/ <i>Fresh Water Pond</i>	50	65	65
Keramba/ <i>Cage</i>	-	-	-

Sumber/*Source*: Dinas Perikanan Kabupaten Gunung Mas/*Fishery Office of Gunung Mas Regency*

**Tabel 5.4.2** Produksi Perikanan Tangkap di Perairan Umum dan Perikanan Budidaya di Kecamatan Manuhing Raya (ton), 2017-2019/*Production of Inland Open Water Capture Fishery and Aquaculture in Manuhing Raya Subdistrict (ton), 2017-2019*

<b>Produksi Production</b>	<b>2017</b>	<b>2018</b>	<b>2019</b>
(1)	(2)	(3)	(4)
<b>Perikanan Tangkap/Capture Fishery</b>	<b>10,1</b>	<b>15,3</b>	<b>7,20</b>
<b>Perikanan Budidaya/ Aquaculture Households</b>	<b>162,3</b>	<b>223,12</b>	<b>290,09</b>
Kolam/Fresh Water Pond	162,3	223,12	290,09
Keramba/Cage	-	-	-

Sumber/Source: Dinas Perikanan Kabupaten Gunung Mas/Fishery Office of Gunung Mas Regency

## SOCIAL

**Tabel 5.4.3 Jumlah Perahu/Kapal Penangkapan Ikan pada Perikanan Darat Menurut Jenisnya di Kecamatan Manuhing Raya, 2017-2019/Number of Fishing Boat at Inland Fisheries by Type in Manuhing Raya Subdistrict, 2017-2019**

Jenis Perahu/Kapal Type of Boat	2017	2018	2019
(1)	(2)	(3)	(4)
Jukung	8	8	16
Perahu Papan Kecil/Small Wood Boat	16	16	...
Perahu Papan Sedang/Middle Wood Boat	3	3	...
Perahu Motor Tempel/Out Agency Motorboat	15	25	26

Sumber/Source: Dinas Perikanan Kabupaten Gunung Mas/Fishery Office of Gunung Mas Regency

**Tabel 5.4.4 Jumlah Alat Penangkap Ikan pada Perikanan Darat Menurut Jenisnya di Kecamatan Manuhing Raya, 2017-2019/Number of Fishing Apparel at Inland Fisheries by Type in Manuhing Raya Subdistrict, 2017-2019**

Jenis Alat Penangkap Ikan <i>Type of Fishing Apparel</i>	2017	2018	2019
(1)	(2)	(3)	(4)
Jala Tebar/ <i>Nets</i>	15	15	24
Jaring Insang Tetap/ <i>Gil Nets</i>	20	20	20
Jaring Insang Hanyut/ <i>Gil Nets</i>	-	-	4
Perangkap/ <i>Traps</i>	-	-	8
Pancing/ <i>Fishhook</i>	23	23	10

Sumber/*Source*: Dinas Perikanan Kabupaten Gunung Mas/*Fishery Office of Gunung Mas Regency*



## SOCIAL

**Tabel 5.4.5** Luas Perairan Perikanan Darat Menurut Jenis Areal di Kecamatan Manuhing Raya, 2017-2019/*Area of Fresh-Water Fish by Kind of Areas in Manuhing Raya Subdistrict, 2017-2019*

Jenis Areal <i>Kind of Areas</i>	2017	2018	2019
(1)	(2)	(3)	(4)
Kolam/ <i>Fresh Water Pond</i>	3,43	3,43	2,68
Keramba/ <i>Cage</i>	-	-	-
<b>Jumlah/<i>Total</i></b>	3,43	3,43	2,68

Sumber/*Source*: Dinas Perikanan Kabupaten Gunung Mas/*Fishery Office of Gunung Mas Regency*

**Tabel 5.4.6** Jumlah Unit Pengolahan dan Pemasaran Hasil Perikanan di Kecamatan Manuhing Raya, 2017-2019/*Number of Fishing Products Marketing and Manufacturing Units in Manuhing Raya Subdistrict, 2017-2019*

<b>Uraian</b> <i>Descriptions</i>	<b>2017</b>	<b>2018</b>	<b>2019</b>
(1)	(2)	(3)	(4)
Unit Pengolahan Hasil Perikanan/ <i>Fishery Products Manufacturing Units</i>	4	4	4
Unit Pemasaran Hasil Perikanan/ <i>Fishery Products Marketing Units</i>	9	9	9
<b>Jumlah/Total</b>	<b>13</b>	<b>13</b>	<b>13</b>

Sumber/Source: Dinas Perikanan Kabupaten Gunung Mas/*Fishery Office of Gunung Mas Regency*

## SOCIAL

**Tabel 5.4.7 Jumlah Produksi Hasil Pengolahan Perikanan di Kecamatan Manuhing Raya (ton), 2017-2019/Production of Fishery Manufacturing by Type in Manuhing Raya Subdistrict (ton), 2017-2019**

Jenis Pengolahan Type of Manufacturing	2017	2018	2019
(1)	(2)	(3)	(4)
Pengaraman/ Pengeringan/ Salting/Drying	0,68	0,65	-
Fermentasi/ Fermentation	-	-	1,04
<b>Jumlah/Total</b>	<b>0,68</b>	<b>0,65</b>	<b>1,04</b>

Sumber/Source: Dinas Perikanan Kabupaten Gunung Mas/Fishery Office of Gunung Mas Regency

**Tabel 5.4.8 Jumlah Produksi Pemasaran Hasil Perikanan di Kecamatan Manuhing Raya (ton), 2017-2019/Production of Fishery Product Marketing by Type in Manuhing Raya Subdistrict (ton), 2017-2019**

<b>Jenis Hasil Perikanan</b> <i>Type of Fishery Products</i>	<b>2017</b>	<b>2018</b>	<b>2019</b>
(1)	(2)	(3)	(4)
Darat/Land	12,4	12,5	12,5
Laut/Sea	12,0	12,0	12,0
<b>Jumlah/Total</b>	<b>24,4</b>	<b>24,5</b>	<b>24,5</b>

Sumber/Source: Dinas Perikanan Kabupaten Gunung Mas/Fishery Office of Gunung Mas Regency





Jenis Permukaan Jalan yang dapat dilewati untuk mengunjungi Kecamatan Manuhing Raya adalah Tanah. Kondisi jalan tersebut dapat dilalui oleh kendaraan roda 4 atau lebih Sepanjang Tahun kecuali kondisi tertentu



**PENJELASAN TEKNIS**

**TECHNICAL NOTES**

1. Berdasarkan Pendoman Pencacah Pemutakhiran Dana Perkembangan Desa 2019 (PODES 2019), **Restoran** adalah suatu jenis usaha yang mempergunakan seluruh bangunan secara permanen untuk menyediakan jasa pangan yang pengolahan dan penyajiannya secara langsung di tempat sesuai dengan keinginan para pengguna jasa yang mempunyai ciri pembeli biasanya dikenakan pajak. Izin restoran dan kualifikasinya diberikan oleh Ditjen Pariwisata/Kanwil Parpostel setempat.
  2. **Rumah makan** adalah jenis usaha yang menyediakan jasa pangan yang pengolahan makanannya dapat dilakukan diluar rumah makan, yang mempunyai ciri pembeli biasanya dikenakan pajak. Izin rumah makan diberikan oleh Diparda (pada kabupaten/kota). Di wilayah yang terdapat Dinas Pariwisata, biasanya pemberian izin ditangani oleh Direktorat Perekonomian/Bagian Perekonomian Pemda setempat.
  3. **Base Transceiver Station (BTS)** adalah alat yang berfungsi sebagai pengirim dan penerima (*transceiver*) sinyal komunikasi seluler. BTS
1. *Based on the Guidelines for the 2019 Village Development Fund Update (PODES 2019), **Restaurant** is a type of business that uses the entire building permanently to provide food services which are processed and served directly on the spot according to the wishes of service users who have buyer characteristics. tax. Restaurant permits and qualifications are granted by the local Directorate General of Tourism / Regional Office of the Parpostel.*
  2. ***Restaurant** is a type of business that provides food services, the food processing can be carried out outside the restaurant, which has a characteristic that buyers are usually subject to tax. Restaurant permits are granted by Diparda (in districts / cities). In areas where the Tourism Office is located, usually the issuance of permits is handled by the local Directorate for the Economy / Economic Section of the local government.*
  3. ***The Base Transceiver Station (BTS)** is a device that functions as a transmitter and receiver (transceiver) for cellular*



ditandai adanya menara/tower 80 Pedoman Pencacah Pemutakhiran Data Perkembangan Desa 2019 yang dilengkapi antena sebagai perangkat transceiver. Masyarakat umum sering menyebutnya sebagai tower telepon seluler/*handphone*. Ada dua jenis antena BTS yang sering kita jumpai ditower seluler yaitu:

**1. Antena parabola (Microwave)**

Antena ini disebut juga dengan antena parabola. Antena parabola ini memiliki radiasi gelombang elektromagnetik yang menyempit sehingga dapat menjangkau jarak yang jauh. Sehingga antena parabola ini dipakai untuk menghubungkan antar tower seolah-olah kabel tak terlihat.

**2. Antena yang berbentuk persegi panjang (sektoral).**

Antena ini disebut antena sektoral. Karakteristik antena ini memiliki radiasi yang lebih lebar yang berguna untuk menangkap sinyal dari *handphone* di sekitar tower. Antena jenis ini yang dipakai oleh perangkat yang disebut sebagai BTS (2G), NodeB (3G), maupun eNodeB (LTE).

*communication signals. BTS is marked with a tower / tower 80 Guidelines for Village Development Data Update 2019 which is equipped with an antenna as a transceiver device. The general public often refers to it as a cellphone / cellphone tower. There are two types of BTS antennas that we often encounter on cellular power, namely:*

**1. Parabolic antenna**

**(Microwave)** *This antenna is also called a parabolic antenna. This parabolic antenna has an electromagnetic wave radiation that narrows down so that it can reach great distances. So that this parabolic antenna is used to connect between towers as if the cable is invisible.*

**2. Antenna that is rectangular (sektoral).**

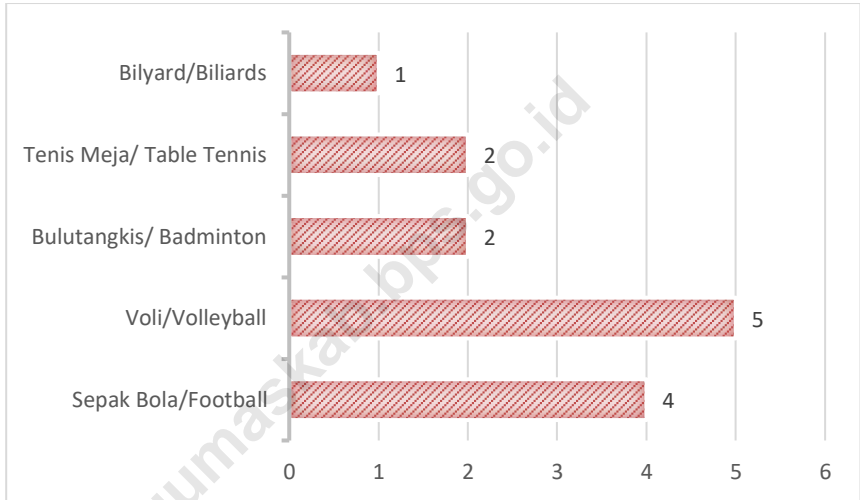
*This antenna is called a sectoral antenna. The characteristic of this antenna is that it has wider radiation which is useful for capturing signals from cellphones around the tower. This type of antenna is used by devices known as BTS (2G), NodeB (3G), or eNodeB (LTE).*

4. **Kelompok kegiatan olahraga** mengacu pada kelompok kegiatan yang dibentuk oleh warga desa dan anggotanya adalah warga desa/kelurahan setempat maupun warga di luar desa/kelurahan, tanpa memperhatikan apakah kegiatan olahraga tersebut dilakukan di desa/kelurahan maupun ditempat lain
4. *The sports activity group refers to the activity group formed by villagers and its members are residents of the local village / kelurahan or residents outside the village / kelurahan, regardless of whether the sports activities are carried out in the village / kelurahan or elsewhere.*
5. **Pusat kebugaran (fitness, aerobic, dll)** adalah tempat khusus berolahraga ataupun melakukan aktivitas fisik. Sebuah *fitness centre* yang biasanya menyajikan banyak fasilitas dengan konsep *one stop sport dan entertainment* menjadi kunci utamanya. Yang dicatat adalah tempat fitness yang menggunakan bangunan tetap, untuk masuk biasanya berbayar, dan minimal tersedia fasilitas untuk melakukan latihan beban (barbell, dumbbell, dll) dan kardio (treadmill, sepeda statis, aerobik, dll). Jika di desa/kelurahan tersebut terdapat kelompok aerobik/yoga tapi pelaksanaan aerobik/yoga tersebut dilakukan di lapangan bulu tangkis atau lainnya, maka dianggap di desa/kelurahan tersebut tidak memiliki fasilitas pusat kebugaran tetapi terdapat kelompok kegiatan pusat kebugaran.
5. *A fitness center (fitness, aerobics, etc.) is a special place to exercise or do physical activities. A fitness center that usually provides many facilities with the concept of one stop sport and entertainment being the key. What is noted is the fitness center that uses a fixed building, usually paid for entry, and at least facilities are available for weight training (barbell, dumbbell, etc.) and cardio (treadmills, stationary bikes, aerobics, etc.). If in that village/ kelurahan there is an aerobics/ yoga group but the aerobics/ yoga practice is carried out in a badminton field or other, then it is considered that the village/ kelurahan does not have a fitness center but there is a fitness center activity group.*

## **TOURISM, TRANSPORTATION AND COMMUNICATION**

6. Berdasarkan Pendoman Pencacah Pemutakhiran Dana Perkembangan Desa 2019 (PODES 2019), **Kantor Pos** adalah pemberi pelayanan komunikasi tertulis dan/atau surat elektronik, layanan paket, layanan logistik, layanan transaksi keuangan, dan layanan keagenan pos untuk kepentingan umum.
7. **Kantor Pos Pembantu** adalah unit usaha PT Pos Indonesia (Persero) di luar kota yang mempertanggungjawabkan penerimaan dan pengeluaran serta kepengurusan eksploitasinya kepada Kantor Pos dan Giro.
8. **Rumah pos** berfungsi sama seperti kantor pos dan kantor pos pembantu, bedanya rumah pos biasanya terletak di daerah terpencil
6. *Based on the 2019 Village Development Fund Update (PODES 2019), the **Post Office** is a provider of written communication services and / or electronic mail, package services, logistical services, financial transaction services, and postal agency services for the public interest.*
7. ***Auxiliary Post Office** is a business unit of PT Pos Indonesia (Persero) outside the city which is responsible for revenue and expenditure as well as management of its exploitation to the Post Office and Giro.*
8. ***Post houses** function the same as post offices and auxiliary post offices, the difference is that post houses are usually located in remote areas).*

**Gambar 8** Banyaknya Desa/Kelurahan yang Memiliki Kelompok Kegiatan Olahraga Menurut Jenis Olahraga dan Ketersediaan Fasilitas/Lapangan Olahraga di Kecamatan Manuhing Raya, 2019/*Number of Villages /Kelurahan That Have Sports Activity Groups According to Sports Types and Availability of Sports Facilities/Fields in Manuhing Raya Subdistrict, 2019*



Sumber/Source: BPS, Pendataan Potensi Desa (Podes) 2019/BPS-Statistics Indonesia, Village Potential Data Collection 2019

## **TOURISM, TRANSPORTATION AND COMMUNICATION**

### **6. PARIWISATA, TRANSPORTASI, DAN KOMUNIKASI/TOURISM, TRANSPORTATION, AND COMMUNICATION**

**Tabel 6.1** Jumlah Rumah Makan/Restoran Menurut Kelurahan/Desa di Kecamatan Manuhing Raya,2016-2019/*Number of Restaurant by Village/Kelurahan in Manuhing Raya Subdistrict, 2016-2019*

<b>Kelurahan/Desa</b> <i>Kelurahan/Village</i>	<b>2016</b>	<b>2017</b>	<b>2018</b>	<b>2019</b>
(1)	(2)	(3)	(4)	(5)
[001] Tumbang Samui	-	-	-	-
[002] Tumbang Oroi	-	-	-	-
[003] Luwuk Tukau	-	-	-	-
[004] Tehang	-	-	-	-
[005] Tumbang Mantuhe	-	-	-	-
[006] Putat Durei	-	-	-	-
<b>Manuhing Raya</b>	-	-	-	-

*Sumber/Source: Dinas Kebudayaan dan Pariwisata Kabupaten Gunung Mas/Culture and Tourism Office of Gunung Mas Regency*

**Tabel 6.2** Jumlah Menara dan Operator Layanan Komunikasi Telepon Seluler Serta Kondisi Sinyal Telepon Seluler Menurut Desa/Kelurahan di Kecamatan Manuhing Raya, 2019/*Number of Towers and Cellular Telephone Communication Service Operators and Cellular Phone Signal Conditions by Village/Kelurahan in Manuhing Raya Subdistrict, 2019*

Kelurahan/Desa <i>Kelurahan/Village</i>	A	B	C
(1)	(2)	(3)	(4)
[001] Tumbang Samui	-	1	Tidak ada sinyal
[002] Tumbang Oroi	-	-	Tidak ada sinyal
[003] Luwuk Tukau	-	1	Tidak ada sinyal
[004] Tehang	-	1	Tidak ada sinyal
[005] Tumbang Mantuhe	-	-	Tidak ada sinyal
[006] Putat Durei	-	-	Tidak ada sinyal

Keterangan/Note:

A. Jumlah Menara Telepon Seluler (BTS)/*Number of Cell Phone Towers (BTS)*

B. Jumlah Operator Layanan Komunikasi Telepon Seluler Yang Menjangkau di Desa/Kelurahan/  
*Number of Cellular Telephone Communication Service Operators Reaching Out to Villages / Kelurahan*

C. Kondisi Sinyal Telepon Seluler di Sebagian Besar Wilayah Desa/Kelurahan/  
*Condition of Cellular Telephone Signals in Most Village Areas*

Sumber/Source: BPS, Pendataan Potensi Desa (Podes) 2019/*BPS-Statistics Indonesia, Village Potential Data Collection 2019*

## TOURISM, TRANSPORTATION AND COMMUNICATION

**Tabel 6.3** Banyaknya Desa/Kelurahan yang Memiliki Kelompok Kegiatan Olahraga Menurut Jenis Olahraga dan Ketersediaan Fasilitas/Lapangan Olahraga di Kecamatan Manuhing Raya, 2019/*Number of Villages /Kelurahan That Have Sports Activity Groups According to Sports Types and Availability of Sports Facilities/Fields in Manuhing Raya Subdistrict, 2019*

Jenis Olahraga <i>Kind of Sport</i>	Kondisi Fasilitas/Lapangan Olahraga/ <i>Sports Facilities / Field Conditions</i>			Tidak Ada Fasilitas/Lapangan Olahraga <i>No Sports Facilities / Field</i>
	Baik <i>Good</i>	Rusak Sedang <i>Moderate</i>	Rusak Parah <i>Badly Damage</i>	
(1)	(2)	(3)	(4)	(5)
Sepak Bola/ <i>Football</i>	3	-	-	3
Voli/ <i>Volleyball</i>	4	1	-	1
Bulutangkis/ <i>Badminton</i>	2	-	-	4
Basket/ <i>Basket</i>	-	-	-	6
Tenis Lapangan/ <i>Tennis</i>	-	-	-	6
Tenis Meja/ <i>Table Tennis</i>	2	-	-	4
Futsal/ <i>Futsal</i>	-	-	-	6
Renang/ <i>Swimming</i>	-	-	-	6
Bela Diri <sup>1</sup> / <i>Martial Arts</i>	-	-	-	6
Bilyard/ <i>Biliards</i>	1	-	-	5
Pusat Kebugaran <sup>2</sup> / <i>Fitness Center</i>	-	-	-	6
Lainnya/ <i>Other</i>	-	-	-	6

Keterangan/Note: <sup>1</sup> pencak silat, karate, dll/*pencak silat, karate, etc.*

<sup>2</sup> senam, fitness, aerobik, dll/*gymnastics, fitness, aerobics, etc*

Sumber/Source: BPS, Pendataan Potensi Desa (Podes) 2019/BPS-Statistics Indonesia, Village Potential Data Collection 2019

**Tabel 6.4** Keberadaan Fasilitas Olahraga di Kecamatan Manuhing Raya Menurut Kelurahan/Desa, 2019/*The existence of Sport Facility in Manuhing Raya Subdistrict by Kelurahan/Village, 2019*

Kelurahan/Desa <i>Kelurahan/Village</i>	Lapangan Sepak Bola <i>Football Field</i>	Lapangan Voli <i>Volleyball Court</i>	Lapangan Bulu-tangkis <i>Badminton</i>	Bilyard <i>Bilyard</i>	Tenis Meja <i>Table Tennis</i>
(1)	(2)	(3)	(4)	(5)	(6)
[001] Tumbang Samui	-	✓	-	-	✓
[002] Tumbang Oroi	-	✓	-	-	-
[003] Luwuk Tukau	-	✓	-	-	-
[004] Tehang	✓	-	-	✓	✓
[005] Tumbang Mantuhe	✓	✓	✓	-	-
[006] Putat Durei	✓	✓	✓	-	-

Sumber/Source: BPS, Pendataan Potensi Desa (Podes) 2019/BPS-Statistics Indonesia, Village Potential Data Collection 2019



## **TOURISM, TRANSPORTATION AND COMMUNICATION**

**Tabel 6.5 Sarana Transportasi Antar Desa/Kelurahan Menurut Desa/Kelurahan di Kecamatan Manuhing Raya, 2019***Inter-Village/Kelurahan Transportation Facilities by Village/Kelurahan in Manuhing Raya Subdistrict, 2019*

<b>Kelurahan/Desa</b> <i>Kelurahan/Village</i>	<b>Jenis Transportasi</b> <i>Type of Transportations</i>	<b>Keberadaan Angkutan Umum</b> <i>The Existence of Public Transportation</i>
(1)	(2)	(3)
[001] Tumbang Samui	Darat	Darat
[002] Tumbang Oroi	Darat	Darat
[003] Luwuk Tukau	Darat	Darat
[004] Tehang	Darat	Darat
[005] Tumbang Mantuhe	Darat	Darat
[006] Putat Durei	Darat	Darat

Sumber/Source: BPS, Pendataan Potensi Desa (Podes) 2019/*BPS-Statistics Indonesia, Village Potential Data Collection 2019*

**Tabel 6.6** Kondisi Jalan Darat Antar Desa/Kelurahan Menurut Desa/Kelurahan di Kecamatan Manuhing Raya, 2019/*Land Road Conditions between Villages/Kelurahan by Village /Kelurahan in Manuhing Raya Subdistrict, 2019*

<b>Kelurahan/Desa</b> <i>Kelurahan/Village</i>	<b>Jenis Permukaan Jalan</b> <i>Road Surface Type</i>	<b>Dapat Dilalui Kendaraan Bermotor Roda 4 atau Lebih</b> <i>Can Be Passed By Motor Vehicles Of 4 Or More Wheels</i>
(1)	(2)	(3)
[001] Tumbang Samui	Tanah	Sepanjang tahun
[002] Tumbang Oroi	Tanah	Sepanjang tahun kecuali saat kondisi tertentu
[003] Luwuk Tukau	Tanah	Sepanjang tahun kecuali saat kondisi tertentu
[004] Tehang	Tanah	Sepanjang tahun
[005] Tumbang Mantuhe	Diperkeras (kerikil, batu, dll.)	Sepanjang tahun
[006] Putat Durei	Diperkeras (kerikil, batu, dll.)	Sepanjang tahun

Sumber/Source: BPS, Pendataan Potensi Desa (Podes) 2019/*BPS-Statistics Indonesia, Village Potential Data Collection 2019*

## **TOURISM, TRANSPORTATION AND COMMUNICATION**

**Tabel 6.7 Keberadaan Kantor Pos/Pos Pembantu/Rumah Pos dan Perusahaan /Agen Jasa Ekspedisi Swasta Menurut Desa/Kelurahan di Kecamatan Manuhing Raya, 2019/*The Existence Of Post Offices/Auxiliary Posts/Post Houses And Companies/Private Courier Service Agents According To Villages/Kelurahan In Manuhing Raya Subdistrict, 2019***

<b>Kelurahan/Desa</b> <i>Kelurahan/Village</i>	<b>Kantor Pos/Pos Pembantu/ Rumah Pos / Post</b> <i>Offices/Auxiliary Posts/Post Houses</i>	<b>Perusahaan /Agen Jasa Ekspedisi Swasta /</b> <i>Companies/Private Courier Service Agents</i>
(1)	(2)	(3)
[001] Tumbang Samui	-	-
[002] Tumbang Oroi	-	-
[003] Luwuk Tukau	-	-
[004] Tehang	-	-
[005] Tumbang Mantuhe	-	-
[006] Putat Durei	-	-

Sumber/Source: BPS, Pendataan Potensi Desa (Podes) 2019/*BPS-Statistics Indonesia, Village Potential Data Collection 2019*

# DATA

## MENCERDASKAN BANGSA

*Enlighten The Nation*



**BADAN PUSAT STATISTIK  
KABUPATEN GUNUNG MAS**  
*BPS-statistics of Gunung Mas Regency*

Jl. Brigjend. Katamsno No. 97, Kelurahan Tampang Tumbang Anjir  
Kec. Kurun, Kab. Gunung Mas, 74511 Telp/Fax: (0537) 3032777  
E-mail: [bps6211@bps.go.id](mailto:bps6211@bps.go.id) Homepage: <https://gumaskab.bps.go.id>

ISSN: 2407-1404



9 772407 140009