



KECAMATAN SINGKAWANG UTARA DALAM ANGKA

2011



**BADAN PUSAT STATISTIK
KOTA SINGKAWANG**

Kecamatan Singkawang Utara

Dalam Angka

2011

<http://singkawangkota.bps.go.id>

**KECAMATAN SINGKAWANG UTARA
DALAM ANGKA 2011**

Katalog BPS : 1102001.6172.030

UkuranBuku : 21 x 16,5 cm

Naskah : Badan PusatStatistik Kota Singkawang

**Gambar : KoordinatorStatistik Kecamatan
Singkawang Utara**

Diterbitkan oleh : Badan PusatStatistik Kota Singkawang

PETA SINGKAWANG UTARA



**PEMERINTAH KOTA SINGKAWANG
KECAMATAN SINGKAWANG UTARA**

KATA SAMBUTAN

Dengan memanjatkan puji dan syukur ke hadirat Tuhan YME saya menyambut gembira atas terbitnya Publikasi Tahunan **“KECAMATAN SINGKAWANG UTARA DALAM ANGKA 2011”** yang merupakan penerbitan yang ke lima, dari sejak pemekaran Kecamatan.

Terbitnya Publikasi ini disajikan hasil-hasil pelaksanaan pembangunan khususnya Kecamatan Singkawang Utara secara kuantitatif, yaitu data/informasi statistik selama tahun 2010 ini, sangat dirasakan manfaatnya. Melalui publikasi ini akan diperoleh informasi lengkap tentang perkembangan dan hasil kegiatan pembangunan.

Selain itu, publikasi ini diharapkan dapat digunakan sebagai dasar dalam melakukan evaluasi terhadap hasil-hasil pembangunan dan selanjutnya dijadikan arah dalam hal pengambilan kebijakan yang berkaitan dengan pembangunan.

Kami berharap penerbitan publikasi ini secara berkesinambungan dan ucapan terima kasih kepada berbagai pihak yang telah membantu, semoga Tuhan YME menyertai dan memberkahi usaha dan pengabdian kita terhadap nusa dan bangsa.

Singkawang, November 2011.

Camat Singkawang Utara

MOMIE MULJOMINTARNO, S.Sos
NIP. 19681212 199003 1 013

KATA PENGANTAR

Penerbitan publikasi “ **KECAMATAN SINGKAWANG UTARA DALAM ANGKA 2011**” oleh Badan Pusat Statistik merupakan kelanjutan dari publikasi yang sama dari tahun-tahun sebelumnya.

Dalam penerbitan ini disajikan hasil-hasil pembangunan Kecamatan Singkawang Utara secara kuantitatif, yaitu data/informasi statistik mengenai pelaksanaan pembangunan di Kecamatan Singkawang Utara yang ditinjau dari berbagai bidang sosial, ekonomi dan lain sebagainya. Data yang disajikan adalah kumpulan data sekunder yang bersumber dari berbagai instansi/dinas/lembaga baik pemerintah maupun swasta serta hasil olahan data primer yang dilakukan oleh BPS Kota Singkawang.

Kepada semua pihak yang telah membantu kegiatan penyusunan dan penerbitan buku ini, kami mengucapkan terima kasih. Kami juga mengharapkan saran dan kritik, demi perbaikan dan penyempurnaan pada penerbitan yang akan datang.

Semoga Publikasi ini bermanfaat bagi kita semua.

Singkawang, November 2011

**Koordinator Statistik Kecamatan
Singkawang Utara,**

ENDI

NIP. 19680702 199103 1 004

Daftar Isi	Halaman
Kata Sambutan Camat Singkawang Timur	i
Kata Pengantar	ii
Daftar Isi	iii
Daftar Tabel	iv
Bab.1 Geografi	1
Bab.2 Pemerintahan	10
Bab.3 Penduduk	22
Bab.4 Sosial	38
Bab.5 Pertanian	77
Bab.6 Industri	86
Bab.7 Perdagangan	92
Bab.8 Transportasi & Komunikasi	99
Bab.9 Keuangan	106

Daftar Tabel	halaman
Tabel : 1.1	
Batas -Batas Wilayah Kecamatan Singkawang Utara Menurut Arah Mata Angin	4
Tabel : 1.2	
Letak Geografis Kota Singkawang menurut Lintang dan Bujur	4
Tabel : 1.3	
Luas Wilayah Kecamatan Singkawang Utara menurut Kelurahan / Desa Tahun 2010	5
Tabel : 1.4	
Luas Wilayah Menurut Penggunaan Lahan di Kecamatan Singkawang Utara Tahun 2010	6
Tabel : 1.5	
Letak Wilayah Kelurahan/Desa di Kecamatan Singkawang Utara Menurut Pantai/Bukan Pantai Tahun 2010	7
Tabel : 1.6	
Letak Ketinggian Kel./Desa di Kec. Singkawang Utara Menurut Ketinggian dari Permukaan Laut Tahun 2010	8
Tabel : 1.7	
Jarak Tempuh dari Kantor Kelurahan/Desa Ke Kantor Camat di Kecamatan Singkawang Utara	9
Tabel : 2.1.1	
Nama-Nama Camat Yang Pernah/Masih Menjabat di Kecamatan Singkawang Utara Sampai Dengan Tahun 2010	13
Tabel : 2.1.2	
Nama-Nama Perangkat Kecamatan yang masih Menjabat di Kantor Camat Singkawang Utara Tahun 2010	14
Tabel : 2.2.1	
Klasifikasi dan Status Kelurahan/Desa di Kecamatan Singkawang Utara Tahun 2010	15

Tabel : 2.2.2	
Klasifikasi Perkembangan Kelurahan/Desa di Kecamatan Singkawang Utara Tahun 2010	16
Tabel : 2.2.3	
Perkembangan Kategori Lembaga Ketahanan Masyarakat Desa di Kecamatan Singkawang Utara Tahun 2010	17
Tabel : 2.2.4	
Banyaknya Rukun Warga, Rukun Tetangga dan Kepala Keluarga di Kecamatan Singkawang Utara Tahun 2010	18
Tabel : 2.3.1	
Realisasi Pembuatan Kartu Tanda Penduduk di Kecamatan Singkawang Utara Tahun 2007 – 2009	19
Tabel : 2.3.2	
Realisasi Pembuatan Kartu Keluarga di Kecamatan Singkawang Utara Tahun 2007 – 2009	20
Tabel : 2.3.3	
Realisasi Pembuatan Surat Keterangan Miskin di Kecamatan Singkawang Utara Tahun 2007 – 2009	21
Tabel : 3.1.1.	
Banyaknya Penduduk Kecamatan Singkawang Utara Tahun 2001 - 2009	25
Tabel : 3.1.2.	
Luas Desa, Penduduk Dan Kepadatan Penduduk Kecamatan Singkawang Utara Tahun 2010	26
Tabel : 3.1.3.	
Kepadatan Penduduk Per Rumah Tangga di Kecamatan Singkawang Utara Tahun 2010	27
Tabel : 3.1.4.	
Penduduk Menurut Jenis Kelamin di Kecamatan Singkawang Utara Tahun 2010	28
Tabel : 3.1.5.	
Penduduk W N I Menurut Jenis Kelamin	

di Kecamatan Singkawang Utara Tahun 2010	29
Tabel : 3.1.6	
Penduduk WNA Menurut Jenis Kelamin Di Kecamatan Singkawang Utara Tahun 2010	30
Tabel : 3.1.7	
Banyaknya Mutasi Penduduk (Lahir, Mati, Pindah, Datang) di Kecamatan Singkawang Utara Tahun 2009	31
Tabel : 3.1.8	
Kelahiran dan Kematian Menurut Jenis Kelamin di Kecamatan Singkawang Utara Tahun 2010	32
Tabel : 3.1.9	
Pindah Dan Datang Menurut Jenis Kelamin di Kecamatan Singkawang Utara Tahun 2010	33
Tabel : 3.2.1.	
Penduduk Wajib Memiliki Kartu Tanda Penduduk Di Kecamatan Singkawang Utara Tahun 2010	34
Tabel : 3.2.2.	
Penduduk Yang Memiliki Kartu Tanda Penduduk Di Kecamatan Singkawang Utara Tahun 2010	35
Tabel : 3.2.3	
Banyaknya Penduduk Menurut Jenis Agama/Kepercayaan Di Kecamatan Singkawang Utara Tahun 2010	36
Tabel : 4.1.1	
Banyaknya Sekolah Menurut Jenisnya Di Kecamatan Singkawang Utara Tahun 2010	42
Tabel : 4.1.2	
Banyaknya ruang belajar dan kelas TK Di Kecamatan Singkawang Utara Tahun 2010	44
Tabel : 4.1.3	
Banyaknya ruang belajar dan kelas SD Di Kecamatan Singkawang Utara Tahun 2010	45

Tabel : 4.1.4	
Banyaknya ruang belajar dan kelas SLTP Di Kecamatan Singkawang Utara Tahun 2010	46
Tabel : 4.1.5	
Banyaknya ruang belajar dan kelas SLTA Di Kecamatan Singkawang Utara Tahun 2010	47
Tabel : 4.1.6	
Banyaknya Murid dan Guru TK Di Kecamatan Singkawang Utara Tahun 2010	48
Tabel : 4.1.7	
Banyaknya Murid dan Guru SD Di Kecamatan Singkawang Utara Tahun 2010	49
Tabel : 4.1.8	
Banyaknya Murid dan Guru SLTP Di Kecamatan Singkawang Utara Tahun 2010	50
Tabel : 4.1.9	
Banyaknya Murid dan Guru SLTA Di Kecamatan Singkawang Utara Tahun 2010	51
Tabel : 4.1.10	
Banyaknya Sekolah diluar DepdikNas Di Kecamatan Singkawang Utara Tahun 2010	52
Tabel : 4.1.11	
Banyaknya Ruang belajar dan Kelas SD diluar DepdikNas Di Kecamatan Singkawang Utara Tahun 2010	54
Tabel : 4.1.12	
Banyaknya Ruang belajar dan Kelas SLTP diluar DepdikNas Di Kecamatan Singkawang Utara Tahun 2010	55
Tabel : 4.1.13	
Banyaknya Ruang belajar dan Kelas SLTA diluar DepdikNas Di Kecamatan Singkawang Utara Tahun 2010	56
Tabel : 4.1.14	
Banyaknya Murid dan Guru SD Diluar DepdikNas Di	

Kecamatan Singkawang Utara Tahun 2010	57
Tabel : 4.1.15	
Banyaknya Murid dan Guru SLTP Diluar DepdiNas Di Kecamatan Singkawang Utara Tahun 2010	58
Tabel : 4.1.16	
Banyaknya Murid dan Guru SLTA Diluar DepdikNas Di Kecamatan Singkawang Utara Tahun 2010	59
Tabel : 4.2.1	
Banyaknya Fasilitas Sarana/Prasaran Kesehatan di Kecamatan Singkawang Utara Tahun 2010	60
Tabel : 4.2.2	
Banyaknya Tenaga Medis/Paramedis di Kecamatan Singkawang Utara Tahun 2010	61
Tabel : 4.2.3	
Banyaknya Sarana Kesehatan Menurut Kelurahan/Desa di Kecamatan Singkawang Utara Tahun 2010	62
Tabel : 4.2.4	
Banyaknya Tenaga Kesehatan Menurut Desa di Kecamatan Singkawang Utara Tahun 2010	63
Tabel : 4.2.5	
Banyaknya PUS dan Peserta KB Aktif di Kecamatan Singkawang Utara Tahun 2010	64
Tabel : 4.2.6	
Target dan Realisasi Peserta KB Baru di Kecamatan Singkawang Utara Tahun 2010	66
Tabel : 4.2.7	
Banyaknya Keluarga Sejahtera menurut Alasan di Kecamatan Singkawang Utara Tahun 2010	68
Tabel : 4.3.1.	
Banyaknya Kejahatan/Pelanggaran yang Dilaporkan dan Diselesaikan di Polsek Tujuh Belas Sedau Tahun 2010	69

Tabel : 4.4.1	
Banyaknya Tempat Ibadah menurut Jenisnya Di Kecamatan Singkawang Utara Tahun 2010	71
Tabel : 4.4.2	
Banyaknya Nikah, Talak, Cerai dan Rujuk di Kecamatan Singkawang Utara Tahun 2010	72
Tabel : 4.4.3	
Banyaknya Jemaah Haji Yang Berangkat menurut Jenis Kelamin Di Kecamatan Singkawang Utara Tahun 2010	73
Tabel : 4.5.1	
Sumber Air Minum yang Utama digunakan Rumah tangga di Kecamatan Singkawang Utara Tahun 2010	74
Tabel : 4.5.2	
Tempat Buang Air Besar Sebagian Besar Rumah Tangga Di Kecamatan Singkawang Utara Tahun 2010	75
Tabel : 4.5.3	
Penggunaan Bahan Bakar memasak sebagian Besar Rumah Tangga di Kecamatan Singkawang Utara Tahun 2010	76
Tabel : 5.1.1	
Luas Panen dan Produksi Padi di Kecamatan Singkawang Utara Tahun 2010	80
Tabel : 5.1.2	
Luas Panen dan Produksi Palawija di Kec. Singkawang Utara Tahun 2009	81
Tabel : 5.2.1	
Luas Areal Tanaman Perkebunan di Kec.Singkawang Utara Tahun 2010 (ha)	82
Tabel : 5.2.2	
Produksi dan Jumlah Petani Tanaman Perkebunan di Kecamatan Singkawang Utara Tahun 2010	83

Tabel : 5.3.1	
Populasi Ternak Sapi, Kambing dan Babi di Kecamatan Singkawang Utara Tahun 2009	84
Tabel : 5.3.2	
Populasi Ayam Ras Petelur dan Pedaging di Kecamatan Singkawang Utara Tahun 2009	85
Tabel : 6.1.1	
Banyaknya Perusahaan Industri (Sedang & Kecil) dan Tenaga Kerja di Kecamatan Singkawang Utarat Tahun 2009	89
Tabel : 6.1.2.	
Banyaknya Perusahaan/Usaha Industri Non makanan Singkawang Utara Tahun 2009	90
Tabel : 6.1.3	
Banyaknya Perusahaan/Usaha Industri non makanan Singkawang Utara Tahun 2009	91
Tabel : 7.1	
Banyaknya Usaha Perdagangan Menurut Jenisnya di Kecamatan Singkawang Utara Tahun 2009	95
Tabel : 7.2	
Banyaknya Usaha Jasa Perorangan menurut Jenisnya di Kecamatan Singkawang Utara Tahun 2009	97
Tabel : 7.3	
Banyaknya Usaha Jasa Pendidikan menurut Jenisnya di Kecamatan Singkawang Utara Tahun 2009	98
Tabel : 8.1.1	
Kondisi sebagian Besar Permukaan Jalan di Kecamatan Singkawang Utara Tahun 2009	102
Tabel : 8.1.2	
Fasilitas Angkutan umum yang dapat digunakan Penduduk Di Kecamatan Singkawang Utara Tahun 2009	103
Tabel : 8.2.1	
Banyaknya Sarana/Prasarana Pos & Telepon Di Kecamatan	

Singkawang Utara Tahun 2009 Tabel : 8.3.1 Banyaknya Sarana/Prasarana Wisata dan Hiburan Di Kecamatan Singkawang Utara Tahun 2009 Tabel : 9.1	104
Banyaknya Badan Usaha Lembaga Keuangan di Kecamatan Singkawang Utara Tahun 2009	105
	108

DAFTAR GAMBAR

Gambar 1.	Persentase Luas Wilayah Kecamatan Singkawang Utara Menurut Kelurahan Tahun 2010	3
Gambar 2.	Jumlah Kepala Keluarga Kecamatan Singkawang Utara Tahun 2010	12
Gambar 3.	Jumlah Penduduk Menurut Jenis Kelamin di Kecamatan Singkawang Utara Tahun 2010	24
Gambar 4.	Jumlah Murid Menurut Tingkat Pendidikan Kecamatan Singkawang Utara Tahun 2010.....	41
Gambar 5.	Persentase Luas Panen Padi dan Palawija Kecamatan Singkawang Utara Tahun 2010.....	79
Gambar 6.	Banyaknya Perusahaan Industri Sedang dan Tenaga Kerja di Kecamatan Singkawang Utara Tahun 2010	88
Gambar 7.	Banyaknya Jasa Pos Dan Telekomunikasi di Kecamatan Singkawang Utara Tahun 2010.....	94
Gambar 8.	Banyaknya Sarana / Prasarana Wisata dan Hiburan di Kecamatan Singkawang Utara Tahun 2010	101

BAB 1
GEOGRAFI

<http://singkawangkota.ms.go.id>

1. Letak Kecamatan

Kecamatan Singkawang Utara terletak di atas Kecamatan Singkawang Barat, Kecamatan Singkawang Tengah dan Kecamatan Singkawang Timur dengan luas wilayah 66.65 Km². Dibandingkan dengan kecamatan lain di Kota Singkawang, luas wilayah Kecamatan Singkawang Utara terluas ketiga setelah Singkawang Selatan dan Singkawang Timur. Batas-batas wilayah selengkapnya untuk Kecamatan Singkawang Utara adalah :

- **Utara** : Kab. Sambas
- **Selatan** : Kec. Singkawang Barat, Timur dan Tengah
- **Barat** : Laut Natuna
- **Timur** : Kec. Singkawang Timur

2. Luas Wilayah

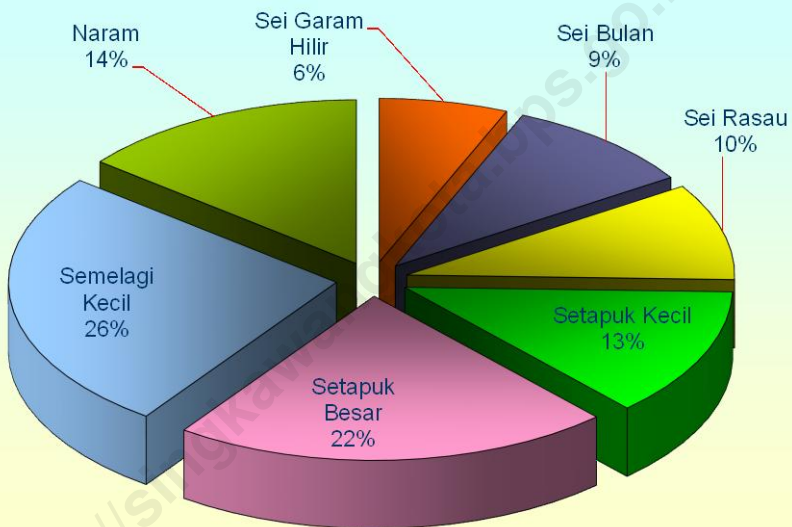
Kecamatan Singkawang Utara terdiri dari tujuh kelurahan dengan luas wilayah 6.665 Ha atau sekitar 13,22 persen dari luas kota Singkawang. Kelurahan terluas adalah kelurahan Semelagi Kecil (1.725 Ha atau 25,85 persen), dan terkecil adalah Kelurahan Sei Garam Hilir (18 Ha

atau 6,36 persen) dari wilayah kecamatan.

3. Penggunaan Lahan

Sebagian besar lahan di kecamatan Singkawang Utara merupakan lahan kering yang di usahakan dalam hal ini untuk ladang/huma/kebun (380 Ha atau 5.70 Persen), perkebunan (1.431 Ha atau 21.47 persen) dan Hutan rakyat (1.499 Ha atau 22.49 persen). Selain itu juga lahan sawah (tidak beririgasi 1.500 Ha atau 22.51 persen dari luas wilayah Singkawang Utara, sedangkan lahan kering yang tidak diusahakan terdiri dari bangunan/halaman/jalan dan lahan tidak diusahakan (1.680 Ha atau 25.21 Persen).

Gambar 1.
Persentase Luas Wilayah Kecamatan Singkawang Utara Menurut Kelurahan Tahun 2010



Tabel : 1.1
Batas -Batas Wilayah Kecamatan Singkawang Utara
Menurut Arah Mata Angin

No.	Arah Mata Angin	Berbatasan Dengan
(1)	(2)	(3)
01.	Utara	Kab. Sambas
02.	Selatan	Kec.Singkawang Barat, Timur dan Tengah
03.	Barat	Laut Natuna
04.	Timur	Kec.Singkawang Timur

Tabel. 1.2.
Letak Geografi Kota Singkawang Menurut Lintang dan Bujur

Uraian	Posisi / Derajat
Lintang/Latitude	0 ⁰ 56'05"-0 ⁰ 59'40,6"
Bujur/Longitude	108 ⁰ 57'6"-109 ⁰ 02'18"

Tabel 1.3
Luas Wilayah Kecamatan Singkawang Utara
Menurut Kelurahan/Desa Tahun 2010

Kelurahan/Desa	Luas (km ²)	Luas (Ha)
(1)	(2)	(3)
Sei Garam Hilir	4,24	424
Sei Bulan	6,36	636
Sei Rasau	6,36	636
Setapuk Kecil	8,47	847
Setapuk Besar	14,45	1.445
Semelagi Kecil	17,23	1.723
Naram	9,54	954
Total	66,65	6.665

Sumber : Kantor Camat Singkawang Utara

Tabel : 1.4
Luas Wilayah Menurut Penggunaan Lahan
di Kecamatan Singkawang Utara Tahun 2010

Penggunaan Lahan	Luas (ha)
(1)	(2)
I. Lahan Sawah	1.500
1. Irigasi	-
2. Tidak Beririgasi	1.300
3. Sementara Tdk Diusahakan	200
II. Lahan Kering Yg Diusahakan	3.534
1. Ladang/Huma/Kebun	380
2. Empang/Tebat/Kolam/Tambak	5
3. Perkebunan(Tan Keras/Tahunan)	1.431
4. Hutan Rakyat	1.527
5. Lainnya	200
III. Lahan Kering Tdk Diusahakan	1.622
1. Bangunan/Halaman/Jalan	1.156
2. Tidak diusahakan	466
Total	6.665

Tabel : 1.5
 Letak Wilayah Kelurahan/Desa di Kecamatan Singkawang Utara
 Menurut Pantai/Bukan Pantai Tahun 2010

Kelurahan/Desa	Pantai	Bukan Pantai
(1)	(2)	(3)
01. Sei Garam Hilir	1	0
02. Sei Bulan	1	0
03. Sei Rasau	1	0
04. Setapuk Kecil	1	0
05. Setapuk Besar	1	0
06. Semelagi Kecil	1	0
07. Naram	1	0
Total	7	0

Sumber : Podes SP 2010

Tabel : 1.6
 Letak Ketinggian Kelurahan/Desa di Kecamatan Singkawang Utara
 Menurut Ketinggian dari Permukaan Laut Tahun 2010

Kelurahan/Desa	< 500 m	500-700 m	> 700 m
(1)	(2)	(3)	(4)
01. Sei Garam Hilir	1	0	0
02. Sei Bulan	1	0	0
03. Sei Rasau	1	0	0
04. Setapuk Kecil	1	0	0
05. Setapuk Besar	1	0	0
06. Semelagi Kecil	1	0	0
07. Naram	1	0	0
Total	7	0	0

Sumber : Kantor Camat Singkawang Utara

Tabel : 1.7
Jarak Tempuh dari Kantor Kelurahan/Desa Ke Kantor Camat
di Kecamatan Singkawang Utara 2010

Kelurahan/Desa	Jarak (Km ²)
(1)	(2)
01. Sei Garam Hilir	4
02. Sei Bulan	0
03. Sei Rasau	3
04. Setapuk Kecil	4
05. Setapuk Besar	14
06. Semelagi Kecil	7
07. Naram	1

Sumber : Kantor Camat Singkawang Utara

BAB 2
PEMERINTAHAN

<http://singkawangkota.go.id>

1. Pemerintahan

Kecamatan Singkawang Utara pernah 10 kali berganti kepemimpinan. Mulai tahun 2010 Camat Singkawang Utara adalah Momie Muljomintarno, S.Sos, MA. Perangkat Kecamatan yang ada di Singkawang Utara ada lima Seksi yaitu Pemerintahan, Kesejahteraan Sosial, Pembangunan, Trantib, dan Pemberdayaan Masyarakat. Dari Kelima formasi yang ada, semua seksi telah terpenuhi formasinya.

2. Satuan Lingkungan Setempat (SLS)

Seperti kecamatan lain di Kota Singkawang, di Singkawang Utara Satuan Lingkungan Setempat (SLS) terdiri dari Rukun Warga (RW) dan Rukun Tetangga (RT) dimana jumlah RW adalah 38 dan RT berjumlah 87 dengan Kepala Keluarga sebanyak 6.577 KK.

Gambar 2.
Banyaknya Kepala Keluarga di
Kecamatan Singkawang Utara Tahun 2010



Tabel : 2.1.1
 Nama-Nama Camat Yang Pernah/Masih Menjabat di Kecamatan
 Singkawang Utara Sampai Dengan Tahun 2010

Nama	Lama Menjabat
(1)	(2)
01. M.Sadjri Zainuddin, BA	1982 - 1988
02. Drs. Jusni Jusri	1988 - 1990
03. Drs. Suparno Djunit	1990 - 1992
04. Drs. Uray Tajudin	1992 - 1998
05. Drs. Patrisius Leo	1998 - 1999
06. Drs.Ray Mondus Sailin	1999 - 2001
07. Libertus Ahie, SmHk	2001
08. Drs.Sumastro, M.Si	2001 - 2006
09. Mohd. Syafarudin,S.Sos	2006 - 2008
10 . Asrukin Susilo, S.Sos	2008 - 2009
11 . Momie Muljomintarno, S.Sos , MA	2010 - Sekarang

Sumber : Kantor Camat Singkawang Utara

Tabel : 2.1.2
Nama-Nama Perangkat Kecamatan yang masih Menjabat
di Kantor Camat Singkawang Utara Tahun 2010

Nama	Jabatan
(1)	(2)
01. Momie Muljomintarno, S.Sos , MA	Camat
02. Zul Aswan, S.STP,MPA	Sekcam
03. Nurmalasari HRp. S. STp	Kasie Pemerintahan
04. Lili Martini	Kasie Kesejahteraan Sosial
05. Hery Saputra, S.Sos	Kasie Pembangunan
06. Redi Pranowo, SH	Kasie Trantib
07. Redi Pranowo, SH.	Kasie Pemberdayaan Masyarakat

Sumber : Kantor Camat Singkawang Utara

Tabel : 2.2.1
 Klasifikasi dan Status Kelurahan/Desa
 di Kecamatan Singkawang Utara Tahun 2010

Kelurahan/Desa	Klasifikasi	Status
(1)	(2)	(3)
01. Sei Garam Hilir	Desa	Pedesaan
02. Sei Bulan	Desa	Pedesaan
03. Sei Rasau	Desa	Pedesaan
04. Setapuk Kecil	Desa	Pedesaan
05. Setapuk Besar	Desa	Pedesaan
06. Semelagi Kecil	Desa	Pedesaan
07. Naram	Desa	Pedesaan

Sumber : Kantor Camat Singkawang Utara

Tabel : 2.2.2
 Klasifikasi Perkembangan Kelurahan/Desa
 di Kecamatan Singkawang Utara Tahun 2010

Kelurahan/Desa	Swadaya	Swakarya	Swasembada
(1)	(2)	(3)	(4)
01. Sei Garam Hilir	-	-	1
02. Sei Bulan	-	1	-
03. Sei Rasau	-	-	1
04. Setapuk Kecil	-	-	1
05. Setapuk Besar	-	-	1
06. Semelagi Kecil	-	-	1
07. Naram	-	-	1
Total	-	1	6

Sumber : Kantor Camat Singkawang Utara

Tabel : 2.2.3
Perkembangan Kategori Lembaga Ketahanan Masyarakat Desa
di Kecamatan Singkawang Utara Tahun 2010

Kelurahan/Desa	Kategori I	Kategori II	Kategori III
(1)	(2)	(3)	(4)
01. Sei Garam Hilir	0	1	0
02. Sei Bulan	1	0	0
03. Sei Rasau	0	1	0
04. Setapuk Kecil	0	1	0
05. Setapuk Besar	0	1	0
06. Semelagi Kecil	0	1	0
07. Naram	0	1	0
Total	1	6	0

Sumber : Kantor Camat Singkawang Utara

Tabel : 2.2.4
 Banyaknya Rukun Warga, Rukun Tetangga dan Kepala Keluarga
 di Kecamatan Singkawang Utara Tahun 2010

Kelurahan/Desa	Rukun Warga	Rukun Tetangga	Kepala Keluarga
(1)	(2)	(3)	(4)
01. Sei Garam Hilir	7	12	1046
02. Sei Bulan	4	9	663
03. Sei Rasau	2	8	634
04. Setapak Kecil	3	10	851
05. Setapak Besar	14	28	1.824
06. Semelagi Kecil	5	12	980
07. Naram	3	8	576
Total	38	87	6.577

Sumber : Kantor Camat Singkawang Utara

Tabel : 2.3.1
 Realisasi Pembuatan Kartu Tanda Penduduk
 di Kecamatan Singkawang Utara Tahun 2007 – 2009

Kelurahan/Desa	2007	2008	2009
(1)	(2)	(3)	(4)
01. Sei Garam Hilir	2.757	2.492	2.492
02. Sei Bulan	1.490	907	907
03. Sei Rasau	1.666	630	630
04. Setapuk Kecil	1.667	809	809
05. Setapuk Besar	4.579	2.917	2.917
06. Semelagi Kecil	2.794	1.418	1.418
07. Naram	1.681	1.431	1.431
Total	16.634	10.604	10.604

Sumber : Kantor Camat Singkawang Utara

Tabel : 2.3.2
 Realisasi Pembuatan Kartu Keluarga
 di Kecamatan Singkawang Utara Tahun 2007 – 2009

Kelurahan/Desa	2007	2008	2009
(1)	(2)	(3)	(4)
01. Sei Garam Hilir	851	939	939
02. Sei Bulan	496	663	663
03. Sei Rasau	416	634	634
04. Setapuk Kecil	500	851	851
05. Setapuk Besar	1.602	1.688	1.688
06. Semelagi Kecil	717	834	834
07. Naram	506	665	665
Total	5.088	6.274	6.274

Sumber : Kantor Camat Singkawang Utara

Tabel : 2.3.3
 Realisasi Pembuatan Surat Keterangan Miskin
 di Kecamatan Singkawang Utara Tahun 2007 – 2009

Kelurahan/Desa	2007	2008	2009
(1)	(2)	(3)	(4)
01. Sei Garam Hilir	29	28	27
02. Sei Bulan	33	17	-
03. Sei Rasau	24	17	-
04. Setapuk Kecil	25	22	23
05. Setapuk Besar	194	240	82
06. Semelagi Kecil	61	39	-
07. Naram	38	30	2
Total	404	393	134

Sumber : Kantor Camat Singkawang Utara

BAB 3
PENDUDUK

<http://singkawangko.bps.go.id>

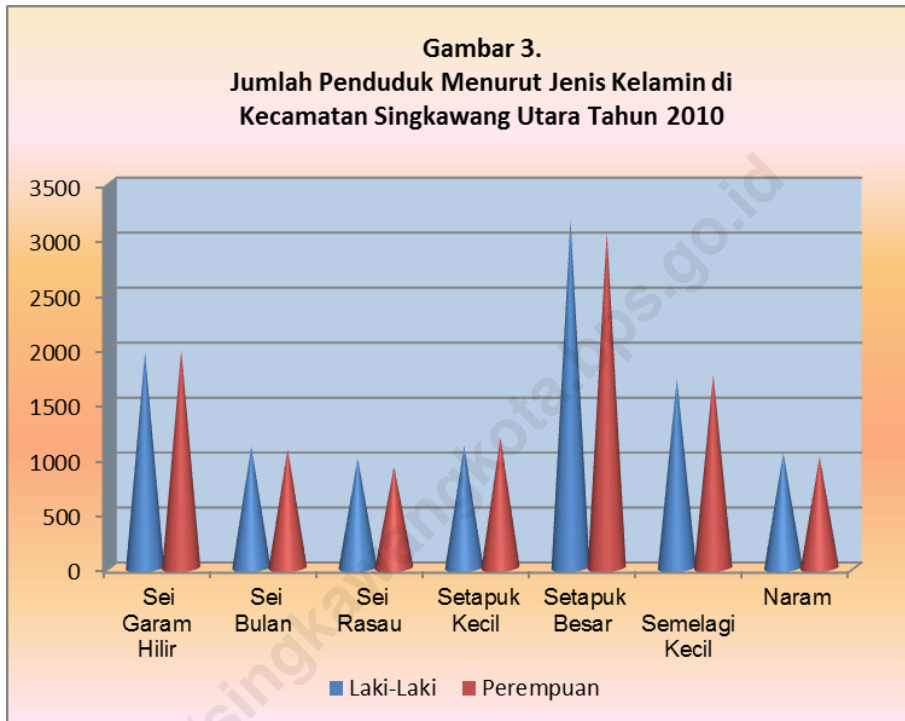
1. Penduduk

Pada tahun 2010 jumlah penduduk Singkawang Utara sebanyak 21.977 jiwa, terdiri dari 11.089 laki-laki dan 10.888 perempuan, dengan kata lain perbandingan antara penduduk laki-laki dan perempuan (sex Ratio) sebesar 101,85 persen.

Singkawang Utara merupakan Kecamatan kedua dengan kepadatan penduduk paling kecil di Kota Singkawang setelah Singkawang Timur. Kepadatan tertinggi terdapat di Kelurahan Sungai Garam Hilir yakni 656 orang per km², disusul Kelurahan Setapak Besar dengan kepadatan 304 orang per km², kemudian Kelurahan Sungai Bulan dengan kepadatan 243 orang per km², dan yang paling kecil adalah Kelurahan Semelaji Kecil dengan kepadatan 142 orang per km².

2. Pengurusan KK dan KTP

Pembuatan Kartu Keluarga (KK) dan KTP (Kartu Tanda Penduduk) merupakan kewajiban setiap warga negara Indonesia. Pada tahun 2010 di Kecamatan Singkawang Utara sejumlah 6.634 orang yang wajib memiliki KTP. Sedangkan Kepala Keluarga yang memiliki Kartu Keluarga sebanyak 6.827 KK.



Tabel : 3.1.1.
 Banyaknya Penduduk Kecamatan Singkawang Utara
 Tahun 2008 - 2010

Kelurahan/Desa	2008	2009	2010
(1)	(3)	(4)	
01. Sei Garam Hilir	3.440	3.545	3937
02. Sei Bulan	1.893	1.947	2183
03. Sei Rasau	1.996	2.015	1914
04. Setapuk Kecil	2.130	2.143	2293
05. Setapuk Besar	5.809	5.862	6221
06. Semelagi Kecil	3.241	3.252	3475
07. Naram	2.044	2.099	2054
Total	20.553	20.863	21977

Sumber : *) BPS Kota Singkawang

Tabel : 3.1.2.
Luas Desa, Penduduk Dan Kepadatan Penduduk
Kecamatan Singkawang Utara Tahun 2010

Kelurahan/Desa	Luas (Km ²)	Penduduk (jiwa)	Jiwa/Km ²
(1)	(2)	(3)	(4)
01. Sei Garam Hilir	6.00	3937	656
02. Sei Bulan	9.00	2183	243
03. Sei Rasau	9.00	1914	213
04. Setapuk Kecil	12.00	2293	191
05. Setapuk Besar	20.45	6221	304
06. Semelagi Kecil	24.40	3475	142
07. Naram	13.50	2054	152
Total	94.35	21977	1901

Sumber : BPS Kota Singkawang

Tabel : 3.1.3.
Kepadatan Penduduk Per Rumah Tangga
di Kecamatan Singkawang Utara Tahun 2010

Kelurahan/Desa	Rumah Tangga	Penduduk	Jiwa/Ruta
(1)	(2)	(3)	(4)
01. Sei Garam Hilir	884	3.937	4
02. Sei Bulan	514	2.183	4
03. Sei Rasau	453	1.914	4
04. Setapuk Kecil	487	2.293	5
05. Setapuk Besar	1.463	6.221	4
06. Semelagi Kecil	758	3.475	5
07. Naram	425	2.054	5
Total	4.984	21.977	4

Sumber : BPS Kota Singkawang

Tabel : 3.1.4.
Penduduk Menurut Jenis Kelamin
di Kecamatan Singkawang Utara Tahun 2010

Kelurahan/Desa	Laki-Laki	Perempuan	Jumlah
(1)	(2)	(3)	(4)
01. Sei Garam Hilir	1.958	1.979	3.937
02. Sei Bulan	1.102	1.081	2.183
03. Sei Rasau	995	919	1.914
04. Setapuk Kecil	1.108	1.185	2.293
05. Setapuk Besar	3.164	3.057	6.221
06. Semelagi Kecil	1.719	1.756	3.475
07. Naram	1.043	1.011	2.054
Total	11.089	10.888	21.977

Sumber : BPS Kota Singkawang

Tabel : 3.1.5.
Penduduk W N I Menurut Jenis Kelamin
di Kecamatan Singkawang Utara Tahun 2010

Kelurahan/Desa	Laki-Laki	Perempuan	Jumlah
(1)	(2)	(3)	(4)
01. Sei Garam Hilir	1.958	1.979	3.937
02. Sei Bulan	1.102	1.081	2.183
03. Sei Rasau	995	919	1.914
04. Setapuk Kecil	1.108	1.185	2.293
05. Setapuk Besar	3.164	3.057	6.221
06. Semelagi Kecil	1.719	1.756	3.475
07. Naram	1.043	1.011	2.054
Total	11.089	10.888	21.977

Sumber : BPS Kota Singkawang

Tabel : 3.1.6
Penduduk WNA Menurut Jenis Kelamin
Di Kecamatan Singkawang Utara Tahun 2010

Kelurahan/Desa	Laki-Laki	Perempuan	Jumlah
(1)	(2)	(3)	(4)
01. Sei Garam Hilir	0	0	0
02. Sei Bulan	0	0	0
03. Sei Rasau	0	0	0
04. Setapuk Kecil	0	0	0
05. Setapuk Besar	0	0	0
06. Semelagi Kecil	0	0	0
07. Naram	0	0	0
Total	0	0	0

Sumber : BPS Kota Singkawang

Tabel : 3.1.7
 Banyaknya Mutasi Penduduk (Lahir, Mati, Pindah, Datang)
 di Kecamatan Singkawang Utara Tahun 2010

Kelurahan/Desa	Lahir	Mati	Datang	Pindah
(1)	(2)	(3)	(4)	(5)
01. Sei Garam Hilir	65	11	263	218
02. Sei Bulan	8	2	4	9
03. Sei Rasau	24	5	106	86
04. Setapuk Kecil	25	11	45	50
05. Setapuk Besar	27	28	53	68
06. Semelagi Kecil	9	15	25	48
07. Naram	41	8	171	65
Total	199	80	667	554

Sumber : Kantor Camat Singkawang Utara

Tabel : 3.1.8
 Kelahiran dan Kematian Menurut Jenis Kelamin
 di Kecamatan Singkawang Utara Tahun 2010

Kelurahan/Desa	Lahir		Mati	
	Laki-laki	Perempuan	Laki-laki	Perempuan
(1)	(2)	(3)	(4)	(5)
01. Sei Garam Hilir	39	26	10	1
02. Sei Bulan	5	3	1	1
03. Sei Rasau	13	11	2	3
04. Setapuk Kecil	13	12	4	7
05. Setapuk Besar	16	11	16	12
06. Semelagi Kecil	6	3	12	3
07. Naram	17	24	6	2
Total	109	90	51	29

Tabel : 3.1.9
Pindah Dan Datang Menurut Jenis Kelamin
di Kecamatan Singkawang Utara Tahun 2010

Kelurahan/Desa	Datang		Pindah	
	Laki-laki	Perempuan	Laki-laki	Perempuan
(1)	(2)	(3)	(4)	(5)
01. Sei Garam Hilir	119	144	100	118
02. Sei Bulan	4	-	2	7
03. Sei Rasau	16	90	65	21
04. Setapuk Kecil	23	22	30	20
05. Setapuk Besar	30	23	43	25
06. Semelagi Kecil	17	8	29	19
07. Naram	28	143	28	37
Total	211	184	145	135

Tabel : 3.2.1.
Penduduk Wajib Memiliki Kartu Tanda Penduduk
Di Kecamatan Singkawang Utara Tahun 2010

Kelurahan/Desa	Laki-Laki *)	Perempuan *)	Jumlah
(1)	(2)	(3)	(4)
01. Sei Garam Hilir	-	-	1.281
02. Sei Bulan	-	-	630
03. Sei Rasau	-	-	638
04. Setapak Kecil	-	-	686
05. Setapak Besar	-	-	1.796
06. Semelagi Kecil	-	-	980
07. Naram	-	-	623
Total	0	0	6.634

Sumber : Kantor Camat Singkawang Utara

Ket : *) data tidak terpilah

Tabel : 3.2.2
 Banyaknya Kepala Keluarga Yang Memiliki Kartu Keluarga
 Di Kecamatan Singkawang Utara Tahun 2010

Kelurahan/Desa	Laki-Laki *)	Perempuan *)	Jumlah
(1)	(2)	(3)	(4)
01. Sei Garam Hilir	-	-	1.281
02. Sei Bulan	-	-	663
03. Sei Rasau	-	-	638
04. Setapuk Kecil	-	-	851
05. Setapuk Besar	-	-	1.824
06. Semelagi Kecil	-	-	947
07. Naram	-	-	623
Total	-	-	6.827

Sumber : Kantor Camat Singkawang Utara

Ket : *) data tidak terpilah

Tabel : 3.2.3
 Banyaknya Penduduk Menurut Jenis Agama/Kepercayaan
 Di Kecamatan Singkawang Utara Tahun 2010

Kelurahan/Desa	Islam	Katholik	Protestan	Hindu
(1)	(2)	(3)	(4)	(5)
01. Sei Garam Hilir	2.636	84	45	3
02. Sei Bulan	1.422	12	20	0
03. Sei Rasau	1.462	4	13	0
04. Setapuk Kecil	1.656	15	1	0
05. Setapuk Besar	5.976	32	7	0
06. Semelagi Kecil	2.843	15	0	0
07. Naram	1.499	8	2	0
Total	17.494	170	88	3

Sumber : Kantor Camat Singkawang Utara

Lanjutan Tabel : 3.2.3

Kelurahan/Desa	Budha	Lainnya	Jumlah
(1)	(6)	(7)	(8)
01. Sei Garam Hilir	1169	0	3.937
02. Sei Bulan	729	0	2.183
03. Sei Rasau	435	0	1.914
04. Setapuk Kecil	521	0	2.193
05. Setapuk Besar	206	0	6.221
06. Semelagi Kecil	617	0	3.475
07. Naram	545	0	2.054
Total	4.222	0	21.977

BAB 4

SOSIAL

<http://singkawangkombps.go.id>

1. Pendidikan

Menurut data Dinas Pendidikan Nasional Kota Singkawang Tahun 2010 banyaknya ketersediaan sarana/prasarana pendidikan di Kecamatan Singkawang Utara adalah: Sekolah TK 2 unit dengan jumlah guru 11 orang dan murid 89 orang, SD 13 unit dengan jumlah guru 188 orang dan murid 3.085 orang, SLTP 3 unit dengan jumlah guru 57 orang dan murid 797 orang, SLTA 2 unit dengan jumlah guru 48 orang dan murid 439 orang.

2. Kesehatan

Berdasarkan data dari Dinas Kesehatan Kota Singkawang Tahun 2010 di Singkawang Utara ada 1 puskesmas, 5 puskesmas pembantu dan 1 Puskesmas keliling. Selain fasilitas kesehatan tersebut di Singkawang Utara didukung pula fasilitas kesehatan lainnya yaitu 22 posyandu.

Dalam rangka pencapaian tujuan pembangunan di bidang kesehatan perlu ditinjau dengan adanya tenaga kesehatan yang

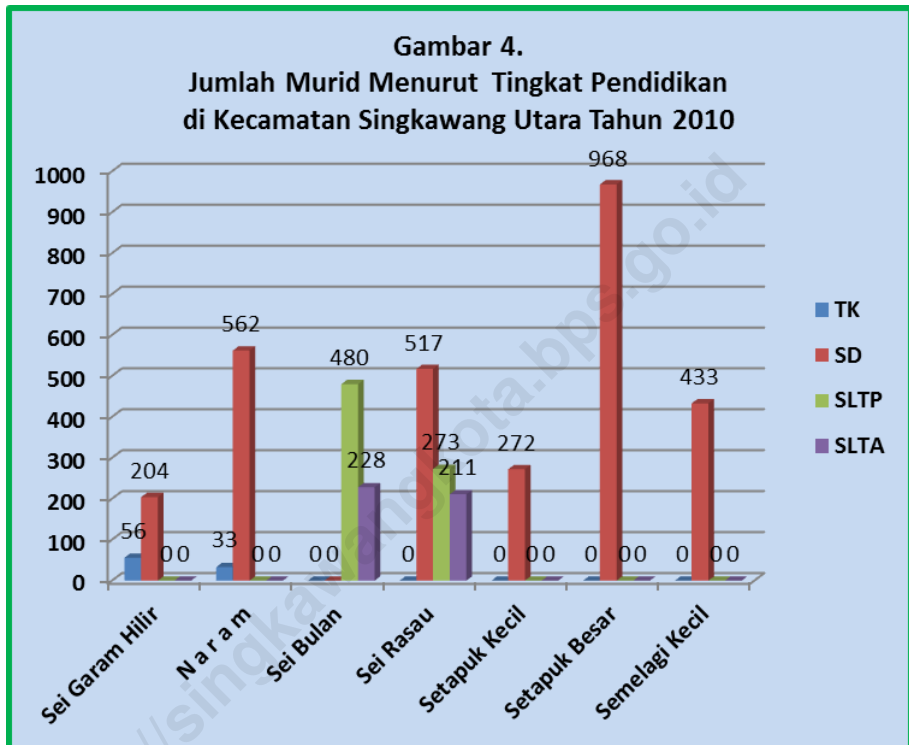
berkualitas. Di Singkawang Utara pada Tahun 2010 tersedia sebanyak 79 orang tenaga medis, yang terdiri dari 6 dokter, 46 paramedis, 19 Pembantu paramedis dan 6 orang non medis.

Program Keluarga Berencana (KB) merupakan salah satu kegiatan yang dilakukan pemerintah guna mewujudkan keluarga sejahtera (KS) melalui upaya penurunan tingkat kelahiran, yaitu dengan cara pemakaian alat kontrasepsi secara konsisten dan berkesinambungan. Menurut data Dinas Sosdukpil Kota Singkawang, pasangan usia subur (2.348) tersebut sebagian besar menggunakan alat kontrasepsi Pil 728 (31.01 persen), disusul Suntik 404 (17.21 persen), Kondom 57 (2.43 persen), Implant 12 (0,51persen), MOW 11 (0,47 persen).

3. Keagamaan

Pada Tahun 2010 di Singkawang Utara bagi pemeluk agama Islam ada 22 masjid dan 15 surau dan pemeluk agama Budha terdapat 10 vihara/klenteng.

Data yang berkaitan dengan pelayanan kepada masyarakat yang dilakukan oleh Kantor Departemen Agama yakni pemberangkatan jemaah haji asal Singkawang Utara. Tercatat jema'ah haji yang berangkat Tahun 2010 sebanyak 11 orang terdiri dari 6 pria dan 5 wanita. Komposisi perkecamatan menunjukkan jemaah haji sebagian besar dari Kelurahan Sei Bulan dan Semelagi Kecil.



Tabel : 4.1.1
 Banyaknya Sekolah Menurut Jenisnya Di Kecamatan Singkawang Utara
 Tahun 2010

Kelurahan/Desa	T K			S D		
	Negeri	swasta	Jumlah	Negeri	swasta	Jumlah
(1)	(2)	(3)	(4)	(5)	(4)	(5)
01. Sei Garam Hilir	1	0	1	1	0	1
02. N a r a m	0	1	1	2	0	2
03. Sei Bulan	0	0	0	0	0	0
04. Sei Rasau	0	0	0	2	0	2
05. Setapuk Kecil	0	0	0	1	0	1
06. Setapuk Besar	0	0	0	4	1	5
07. Semelagi Kecil	0	0	0	2	0	2
Total	1	1	2	12	1	13

Sumber : Depdiknas Kec. Singkawang Utara

Lanjutan Tabel : 4.1.1

Kelurahan/Desa	SLTP			SLTA		
	Negeri	swasta	Jumlah	Negeri	swasta	Jumlah
(1)	(2)	(3)	(4)	(5)	(4)	(5)
01. Sei Garam Hilir	0	0	0	0	0	0
02. N a r a m	0	0	0	0	0	0
03. Sei Bulan	1	0	1	1	0	1
04. Sei Rasau	1	0	1	1	0	1
05. Setapak Kecil	0	0	0	0	0	0
06. Setapak Besar	0	1	1	0	0	0
07. Semelagi Kecil	0	0	0	0	0	0
Total	2	1	3	2	0	2

Sumber : Depdiknas Kec. Singkawang Utara

Tabel : 4.1.2
 Banyaknya ruang belajar dan kelas TK Di Kecamatan Singkawang Utara
 Tahun 2010

Kelurahan/Desa	Ruang belajar			Kelas		
	Negeri	swasta	Jumlah	Negeri	swasta	Jumlah
(1)	(2)	(3)	(4)	(5)	(4)	(5)
01. Sei Garam Hilir	3	-	3	3	-	3
02. N a r a m	-	3	3	-	3	3
03. Sei Bulan	-	-	-	-	-	-
04. Sei Rasau	-	-	-	-	-	-
05. Setapuk Kecil	-	-	-	-	-	-
06. Setapuk Besar	-	-	-	-	-	-
07. Semelagi Kecil	-	-	-	-	-	-
Total	3	3	6	3	3	6

Sumber : DepdikNas Kec. Singkawang Utara

Tabel : 4.1.3
 Banyaknya ruang belajar dan kelas SD Di Kecamatan Singkawang Utara
 Tahun 2010

Kelurahan/Desa	Ruang Belajar			Kelas		
	Negeri	swasta	Jumlah	Negeri	swasta	Jumlah
(1)	(2)	(3)	(4)	(5)	(4)	(5)
01. Sei Garam Hilir	8	0	8	8	0	8
02. N a r a m	23	0	23	27	0	27
03. Sei Bulan	0	0	0	0	0	0
04. Sei Rasau	19	0	19	21	0	21
05. Setapak Kecil	12	0	12	11	0	11
06. Setapak Besar	31	0	31	38	0	38
07. Semelagi Kecil	18	0	18	20	0	20
Total	111	0	111	125	0	125

Sumber : Depdiknas Kec. Singkawang Utara

Tabel : 4.1.4
 Banyaknya ruang belajar dan kelas SLTP Di Kecamatan Singkawang Utara
 Tahun 2010

Kelurahan/Desa	Ruang Belajar			Kelas		
	Negeri	swasta	Jumlah	Negeri	swasta	Jumlah
(1)	(2)	(3)	(4)	(5)	(4)	(5)
01. Sei Garam Hilir	-	-	-	-	-	-
02. N a r a m	-	-	-	-	-	-
03. Sei Bulan	15	-	15	15	-	15
04. Sei Rasau	10	-	10	10	-	10
05. Setapak Kecil	-	-	-	-	-	-
06. Setapak Besar	-	-	-	-	-	-
07. Semelagi Kecil	-	-	-	-	-	-
Total	25	0	25	25	0	25

Sumber : Depdiknas Kec. Singkawang Utara

Tabel : 4.1.5
 Banyaknya ruang belajar dan kelas SLTA Di Kecamatan Singkawang Utara
 Tahun 2010

Kelurahan/Desa	Ruang Belajar			Kelas		
	Negeri	swasta	Jumlah	Negeri	swasta	Jumlah
(1)	(2)	(3)	(4)	(5)	(4)	(5)
01. Sei Garam Hilir	-	-	-	-	-	-
02. N a r a m	-	-	-	-	-	-
03. Sei Bulan	9	-	9	9	-	9
04. Sei Rasau	7	-	7	9	-	9
05. Setapak Kecil	-	-	-	-	-	-
06. Setapak Besar	-	-	-	-	-	-
07. Semelagi Kecil	-	-	-	-	-	-
Total	16	-	16	18	-	18

Sumber : Depdiknas Kec. Singkawang Utara

Tabel : 4.1.6
Banyaknya Murid dan Guru TK Di Kecamatan Singkawang Utara
Tahun 2010

Kelurahan/Desa	Murid			Guru		
	Negeri	swasta	Jumlah	Negeri	swasta	Jumlah
(1)	(2)	(3)	(4)	(5)	(4)	(5)
01. Sei Garam Hilir	-	56	56	-	7	7
02. N a r a m	33	-	33	4	-	4
03. Sei Bulan	-	-	-	-	-	-
04. Sei Rasau	-	-	-	-	-	-
05. Setapuk Kecil	-	-	-	-	-	-
06. Setapuk Besar	-	-	-	-	-	-
07. Semelagi Kecil	-	-	-	-	-	-
Total	33	56	89	4	7	11

Sumber : Depdiknas Kec. Singkawang Utara

Tabel : 4.1.7
 Banyaknya Murid dan Guru SD Di Kecamatan Singkawang Utara
 Tahun 2010

Kelurahan/Desa	Murid			Guru		
	Negeri	swasta	Jumlah	Negeri	swasta	Jumlah
(1)	(2)	(3)	(4)	(5)	(4)	(5)
01. Sei Garam Hilir	204	-	204	14	-	14
02. N a r a m	562	-	562	36	-	36
03. Sei Bulan	-	-	-	-	-	-
04. Sei Rasau	517	-	517	27	-	27
05. Setapak Kecil	272	-	272	17	-	17
06. Setapak Besar	968	-	968	50	-	50
07. Semelagi Kecil	433	-	433	31	-	31
Total	2.956	-	2.956	175	-	175

Sumber : Depdiknas Kec. Singkawang Utara

Tabel : 4.1.8
 Banyaknya Murid dan Guru SLTP Di Kecamatan Singkawang Utara
 Tahun 2010

Kelurahan/Desa	Murid			Guru		
	Negeri	swasta	Jumlah	Negeri	swasta	Jumlah
(1)	(2)	(3)	(4)	(5)	(4)	(5)
01. Sei Garam Hilir	-	-	-	-	-	-
02. N a r a m	-	-	-	-	-	-
03. Sei Bulan	480	-	480	28	-	28
04. Sei Rasau	273	-	273	18	-	18
05. Setapuk Kecil	-	-	-	-	-	-
06. Setapuk Besar	-	-	-	-	-	-
07. Semelagi Kecil	-	-	-	-	-	-
Total	753		753	46	-	46

Sumber : Depdiknas Kec. Singkawang Utara

Tabel : 4.1.9
 Banyaknya Murid dan Guru SLTA Di Kecamatan Singkawang Utara
 Tahun 2010

Kelurahan/Desa	Murid			Guru		
	Negeri	swasta	Jumlah	Negeri	swasta	Jumlah
(1)	(2)	(3)	(4)	(5)	(4)	(5)
01. Sei Garam Hilir	-	-	-	-	-	-
02. N a r a m	-	-	-	-	-	-
03. Sei Bulan	228	-	228	26	-	26
04. Sei Rasau	211	-	211	22	-	22
05. Setapuk Kecil	-	-	-	-	-	-
06. Setapuk Besar	-	-	-	-	-	-
07. Semelagi Kecil	-	-	-	-	-	-
Total	439	-	439	48	-	48

Sumber : Depdiknas Kec. Singkawang Utara

Tabel : 4.1.10
 Banyaknya Sekolah diluar DepdikNas Di Kecamatan Singkawang Utara
 Tahun 2010

Kelurahan/Desa	T K			S D		
	Negeri	swasta	Jumlah	Negeri	swasta	Jumlah
(1)	(2)	(3)	(4)	(5)	(4)	(5)
01. Sei Garam Hilir	-	-	-	-	-	-
02. N a r a m	-	-	-	-	-	-
03. Sei Bulan	-	-	-	-	-	-
04. Sei Rasau	-	-	-	-	-	-
05. Setapak Kecil	-	-	-	-	-	-
06. Setapak Besar	-	-	-	-	1	1
07. Semelagi Kecil	-	-	-	-	-	-
Total	-	-	-	-	1	1

Sumber : Depdiknas Kec. Singkawang Utara

Lanjutan Tabel :
4.1.10

Kelurahan/Desa	SLTP			SLTA		
	Negeri	swasta	Jumlah	Negeri	swasta	Jumlah
(1)	(2)	(3)	(4)	(5)	(4)	(5)
01. Sei Garam Hilir	-	-	-	-	-	-
02. N a r a m	-	-	-	-	-	-
03. Sei Bulan	-	-	-	-	-	-
04. Sei Rasau	-	-	-	-	-	-
05. Setapuk Kecil	-	-	-	-	-	-
06. Setapuk Besar	-	1	1	-	-	-
07. Semelagi Kecil	-	-	-	-	-	-
Total	-	1	1	-	-	-

Sumber : Depdiknas Kec. Singkawang Utara

Tabel : 4.1.11
 Banyaknya Ruang belajar dan Kelas SD diluar DepdikNas
 Di Kecamatan Singkawang Utara Tahun 2010

Kelurahan/Desa	Ruang Belajar			Kelas		
	Negeri	swasta	Jumlah	Negeri	swasta	Jumlah
(1)	(2)	(3)	(4)	(5)	(4)	(5)
01. Sei Garam Hilir	-	-	-	-	-	-
02. N a r a m	-	-	-	-	-	-
03. Sei Bulan	-	-	-	-	-	-
04. Sei Rasau	-	-	-	-	-	-
05. Setapak Kecil	-	-	-	-	-	-
06. Setapak Besar	-	6	6	-	6	6
07. Semelagi Kecil	-	-	-	-	-	-
Total	-	6	6	-	6	6

Sumber : Depdiknas Kec. Singkawang Utara

Tabel : 4.1.12
 Banyaknya Ruang belajar dan Kelas SLTP diluar DepdikNas
 Di Kecamatan Singkawang Utara Tahun 2010

Kelurahan/Desa	Ruang Belajar			Kelas		
	Negeri	swasta	Jumlah	Negeri	swasta	Jumlah
(1)	(2)	(3)	(4)	(5)	(4)	(5)
01. Sei Garam Hilir	-	-	-	-	-	-
02. N a r a m	-	-	-	-	-	-
03. Sei Bulan	-	-	-	-	-	-
04. Sei Rasau	-	-	-	-	-	-
05. Setapak Kecil	-	-	-	-	-	-
06. Setapak Besar	-	3	3	-	3	3
07. Semelagi Kecil	-	-	-	-	-	-
Total	-	3	3	-	3	3

Sumber : Depdiknas Kec. Singkawang Utara

Tabel : 4.1.13
 Banyaknya Ruang belajar dan Kelas SLTA diluar DepdikNas
 Di Kecamatan Singkawang Utara Tahun 2010

Kelurahan/Desa	Ruang Belajar			Kelas		
	Negeri	swasta	Jumlah	Negeri	swasta	Jumlah
(1)	(2)	(3)	(4)	(5)	(4)	(5)
01. Sei Garam Hilir	-	-	-	-	-	-
02. N a r a m	-	-	-	-	-	-
03. Sei Bulan	-	-	-	-	-	-
04. Sei Rasau	-	-	-	-	-	-
05. Setapuk Kecil	-	-	-	-	-	-
06. Setapuk Besar	-	-	-	-	-	-
07. Semelagi Kecil	-	-	-	-	-	-
Total	-	-	-	-	-	-

Sumber : Depdiknas Kec. Singkawang Utara

Tabel : 4.1.14
 Banyaknya Murid dan Guru SD Diluar DepdikNas Di Kecamatan
 Singkawang Utara Tahun 2010

Kelurahan/Desa	Murid			Guru		
	Negeri	swasta	Jumlah	Negeri	swasta	Jumlah
(1)	(2)	(3)	(4)	(5)	(4)	(5)
01. Sei Garam Hilir	-	-	-	-	-	-
02. N a r a m	-	-	-	-	-	-
03. Sei Bulan	-	-	-	-	-	-
04. Sei Rasau	-	-	-	-	-	-
05. Setapak Kecil	-	-	-	-	-	-
06. Setapak Besar	-	129	129	-	13	13
07. Semelagi Kecil	-	-	-	-	-	-
Total	-	129	129	-	13	13

Sumber : Depdiknas Kec. Singkawang Utara

Tabel : 4.1.14
 Banyaknya Murid dan Guru SLTP Diluar DepdiNas Di Kecamatan
 Singkawang Utara Tahun 2010

Kelurahan/Desa	Murid			Guru		
	Negeri	swasta	Jumlah	Negeri	swasta	Jumlah
(1)	(2)	(3)	(4)	(5)	(4)	(5)
01. Sei Garam Hilir	-	-	-	-	-	-
02. N a r a m	-	-	-	-	-	-
03. Sei Bulan	-	-	-	-	-	-
04. Sei Rasau	-	-	-	-	-	-
05. Setapuk Kecil	-	-	-	-	-	-
06. Setapuk Besar	-	44	44	-	11	11
07. Semelagi Kecil	-	-	-	-	-	-
Total	0	44	44	-	11	11

Sumber : Depdiknas Kec. Singkawang Utara

Tabel : 4.1.15
 Banyaknya Murid dan Guru SLTA Diluar DepdikNas Di Kecamatan
 Singkawang Utara Tahun 2009

Kelurahan/Desa	Murid			Guru		
	Negeri	swasta	Jumlah	Negeri	swasta	Jumlah
(1)	(2)	(3)	(4)	(5)	(4)	(5)
01. Sei Garam Hilir	-	-	-	-	-	-
02. N a r a m	-	-	-	-	-	-
03. Sei Bulan	-	-	-	-	-	-
04. Sei Rasau	-	-	-	-	-	-
05. Setapuk Kecil	-	-	-	-	-	-
06. Setapuk Besar	-	-	-	-	-	-
07. Semelagi Kecil	-	-	-	-	-	-
Total	-	-	-	-	-	-

Sumber : Depdiknas Kec. Singkawang Utara

Tabel : 4.2.1
 Banyaknya Fasilitas Sarana/Prasaran Kesehatan
 di Kecamatan Singkawang Utara Tahun 2010

No	Jenis Sarana	Sei Garam Hilir	Naram	Sei Bulan	Sei Rasau	Setapak Kecil	Setapak Besar	Semelagi Kecil	Jumlah
(1)	(2)	(3)	(4)	(5)	(6)	(7)	(8)	(9)	(10)
1	RSU/RS Jiwa	-	-	-	-	-	-	-	-
2	RS bersalin	-	-	-	-	-	-	-	-
3	Rumah Bersalin	-	-	-	-	-	-	-	-
4	Puskesmas	-	-	-	-	1	-	-	1
5	Puskesmas Pembantu	1	1	-	1	1	-	1	5
6	Puskesmas Keliling	-	-	-	-	1	-	-	1
7	Poli Klinik	-	-	-	-	-	-	-	-
8	BKIA	-	-	-	-	-	-	-	-
9	Posyandu	3	2	2	2	3	7	3	22
10	Polindex	-	-	-	-	-	-	-	-
11	Dokter Praktek	-	-	-	-	-	-	-	-
12	Apotik	-	-	-	-	-	-	-	-
13	Pos KB	-	-	-	-	-	-	-	-
14	Industri Farmasi	-	-	-	-	-	-	-	-
15	Toko Obat	-	-	-	-	-	-	-	-

Tabel : 4.2.2
Banyaknya Tenaga Medis/Paramedis
di Kecamatan Singkawang Utara Tahun 2010

No.	Tenaga Medis/Paramedis	Banyaknya
(1)	(2)	(3)
1	Medis	7
	- Dokter	6
	- Dokter Gigi	1
2	Paramedis	46
3	Pembantu Para medis	19
4	Non Medis	6

Tabel : 4.2.3
 Banyaknya Sarana Kesehatan Menurut Kelurahan/Desa
 di Kecamatan Singkawang Utara Tahun 2010

Desa	RSU/Jiwa	Puskesmas	Puskesmas Pembantu	Polindes
(1)	(2)	(3)	(4)	(5)
01. Sei Garam Hilir	0	0	1	0
02. N a r a m	0	0	1	0
03. Sei Bulan	0	0	0	0
04. Sei Rasau	0	0	1	0
05. Setapuk Kecil	0	1	1	0
06. Setapuk Besar	0	0	0	0
07. Semelagi Kecil	0	0	1	0
Total	0	1	5	0

Tabel : 4.2.4
 Banyaknya Tenaga Kesehatan Menurut Desa di Kecamatan
 Singkawang Utara Tahun 2010

Desa	Dokter	Mankes	Bidan/ Perawat	Dukun	Dukun Bayi
(1)	(2)	(3)	(4)	(5)	(6)
01. Sei Garam Hilir	0	1	5	1	1
02. N a r a m	1	3	6	2	2
03. Sei Bulan	0	0	0	1	1
04. Sei Rasau	0	1	3	2	3
05. Setapuk Kecil	0	0	4	1	3
06. Setapuk Besar	0	0	1	2	4
07. Semelagi Kecil	1	1	4	3	6
Total	2	6	23	12	20

Tabel : 4.2.5
 Banyaknya PUS dan Peserta KB Aktif di Kecamatan
 Singkawang Utara Tahun 2010

Desa	WUS	P U S	Kontrasepsi			
			IUD	MOP	MOW	Implant
(1)		(2)	(3)	(4)	(5)	(6)
01. Sei Garam Hilir	639	530	0	0	11	6
02. N a r a m	334	266	0	0	0	0
03. Sei Bulan	396	277	0	0	1	4
04. Sei Rasau	351	233	0	0	0	2
05. Setapak Kecil	415	320	1	0	0	0
06. Setapak Besar	1.110	418	0	0	0	4
07. Semelagi Kecil	509	304	0	0	0	0
Total	3.754	2.348	1	0	12	12

Lanjutan Tabel : 4.2.5

Desa	Kontrasepsi			
	Suntik	PIL	Kondom	Obat Vagina
(1)	(3)	(4)	(5)	(6)
01. Sei Garam Hilir	86	205	15	0
02. N a r a m	32	38	1	0
03. Sei Bulan	27	28	0	0
04. Sei Rasau	93	83	2	0
05. Setapuk Kecil	62	181	6	0
06. Setapuk Besar	25	63	13	0
07. Semelagi Kecil	79	130	20	0
Total	404	728	57	0

Tabel : 4.2.6
Target dan Realisasi Peserta KB Baru di Kecamatan
Singkawang Utara Tahun 2010

Desa	Target	Kontrasepsi			
		IUD	MOP	MOW	Implant
(1)	(2)	(3)	(4)	(5)	(6)
01. Sei Garam Hilir	125	-	-	1	5
02. N a r a m	75	-	-	-	-
03. Sei Bulan	50	-	-	-	-
04. Sei Rasau	67	-	-	-	2
05. Setapuk Kecil	117	1	-	-	-
06. Setapuk Besar	215	-	-	-	1
07. Semelagi Kecil	156	-	-	-	-
Total	805	1	0	1	8

Lanjutan Tabel : 4.2.6

Desa	Kontrasepsi			
	Suntik	PIL	Kondom	Obat Vagina
(1)	(3)	(4)	(5)	(6)
01. Sei Garam Hilir	28	41	7	-
02. N a r a m	15	5	1	-
03. Sei Bulan	-	5	1	-
04. Sei Rasau	60	42	2	-
05. Setapuk Kecil	31	99	4	-
06. Setapuk Besar	31	65	1	-
07. Semelagi Kecil	65	109	-	-
Total	231	366	15	0

Tabel : 4.2.7
 Banyaknya Keluarga Sejahtera menurut Alasan
 di Kecamatan Singkawang Utara Tahun 2010

Desa	Pra KS	KS.I	KS II	KS III	KS III Plus
(1)			(2)	(3)	(4)
01. Sei Garam Hilir	0	324	259	115	75
02. N a r a m	0	60	101	173	154
03. Sei Bulan	0	194	91	21	65
04. Sei Rasau	0	169	53	5	4
05. Setapuk Kecil	0	101	156	139	55
06. Setapuk Besar	0	290	416	393	116
07. Semelagi Kecil	0	102	63	57	39
Total	0	1.240	1.139	903	508

Tabel : 4.3.1.
 Banyaknya Kejahatan/Pelanggaran yang Dilaporkan dan
 Diselesaikan Polres Kota Singkawang Tahun 2009

No.	Jenis Kejahatan/Pelanggaran	Dilaporkan	Diselesaikan
(1)	(2)	(3)	(4)
1	Kejahatan Politik	-	-
2	Kejahatan terhadap Kepala Negara	-	-
3	Kejahatan Ketertiban Umum	1	1
4	a. Pembakaran	-	-
	b. Kebakaran	1	1
5	Memberi Suap	-	-
6	Kejahatan Mata Uang	-	-
7	Kejahatan Materai, Surat dan Merk	-	-
8	a. Pemerksaan (bersetubuh)	3	3
	b. Lain-lain Kejahatan yang melanggar kesopanan (perzinahan)	-	-
9	Perjudian	3	3
10	Penculikan (Mensen roof)	-	-
11	Pembunuhan	-	-
12	a. Penganiayaan Berat	-	-
	b. Penganiayaan Ringan	-	-

Lanjutan tabel : 4.3.1

No.	Jenis Kejahatan/Pelanggaran	Dilaporkan	Diselesaikan
(1)	(2)	(3)	(4)
13	Pencurian dengan Kekerasan (Rampok)	-	-
14	Pencurian biasa/dengan pemberatan	18	6
15	Pemerasan	-	-
16	Penggelapan	1	1
17	Penipuan	1	1
18	Penadahan	-	-
19	Merusak	-	-
20	Menerima Suap	2	2
21	Lain-lain Kejahatan yang tidak termasuk di atas / Termasuk Curanmor	7	7
22	Kejahatan Ekonomi	-	-
23	a. Pelanggaran (ketertiban umum)	-	-
	b. Pelanggaran Ekonomi	-	-
	Jumlah	37	25

Sumber : Polsek Singkawang Utara

Tabel : 4.4.1
 Banyaknya Tempat Ibadah menurut Jenisnya
 Di Kecamatan Singkawang Utara Tahun 2010

Desa	Masjid	Surau	Gereja	Pura	Vihara / Kelenteng
(1)	(2)	(3)	(4)	(5)	(6)
01. Sei Garam Hilir	3	2	0	0	3
02. N a r a m	2	2	0	0	1
03. Sei Bulan	2	2	0	0	1
04. Sei Rasau	2	1	0	0	1
05. Setapuk Kecil	3	2	0	0	2
06. Setapuk Besar	7	4	0	0	1
07. Semelagi Kecil	3	2	-	0	1
Jumlah	22	15	0	0	10

Sumber : KUA Kec.Singkawang Utara

Tabel : 4.4.2
 Banyaknya Nikah, Talak, Cerai dan Rujuk
 di Kecamatan Singkawang Utara Tahun 2010

Bulan	Nikah	Talak	Cerai	Rujuk
(1)	(2)	(3)	(4)	(5)
01. Januari	12	-	-	-
02. Februari	12	-	-	-
03. Maret	19	-	-	-
04. April	11	-	-	-
05. Mei	30	-	-	-
06. Juni	20	-	-	-
07. Juli	15	-	-	-
08. Agustus	10	-	-	-
09. September	18	-	-	-
10. Oktober	11	-	-	-
11. Nopember	20	-	-	-
12. Desember	20	-	-	-
Total	198	0	0	0

Keterangan : - data tak tersedia

Sumber Data : KUA Kecamatan Singkawang Utara

Tabel : 4.4.3
 Banyaknya Jemaah Haji Yang Berangkat menurut Jenis Kelamin
 Di Kecamatan Singkawang Utara Tahun 2010

Kelurahan/Desa	Laki-Laki	Perempuan	Jumlah
(1)	(2)	(3)	(4)
01. Sei Garam Hilir	1	1	2
02. N a r a m	1	0	1
03. Sei Bulan	2	1	3
04. Sei Rasau	1	1	2
05. Setapuk Kecil	0	0	0
06. Setapuk Besar	-	-	-
07. Semelagi Kecil	1	2	3
Total	6	5	11

Tabel : 4.5.1
 Sumber Air Minum yang Utama digunakan Rumah tangga
 di Kecamatan Singkawang Utara Tahun 2010

Desa	PDAM	Sumur	Sungai	Air Hujan
(1)	(2)	(3)	(4)	(5)
01. Sei Garam Hilir	1	0	0	0
02. N a r a m	1	0	0	0
03. Sei Bulan	0	1	0	0
04. Sei Rasau	0	1	0	0
05. Setapuk Kecil	0	1	0	0
06. Setapuk Besar	0	1	0	0
07. Semelagi Kecil	0	1	0	0
Total	2	5	0	0

Sumber : Kepala Desa

Tabel : 4.5.2
Tempat Buang Air Besar Sebagian Besar Rumah Tangga
Di Kecamatan Singkawang Utara Tahun 2010

Desa	Jamban Sendiri	Jamban Bersama	Jamban Umum	Bukan Jamban
(1)	(2)	(3)	(4)	(5)
01. Sei Garam Hilir	1	0	0	0
02. N a r a m	1	0	0	0
03. Sei Bulan	1	0	0	0
04. Sei Rasau	0	0	0	1
05. Setapuk Kecil	0	0	0	1
06. Setapuk Besar	0	0	0	1
07. Semelagi Kecil	1	0	0	0
Total	4	0	0	3

Tabel : 4.5.3
 Penggunaan Bahan Bakar memasak sebagian Besar Rumah tangga
 di Kecamatan Singkawang Utara Tahun 2009

Desa	Gas/LPG	Minyak Tanah	Kayu Bakar	Lainnya
(1)	(2)	(3)	(4)	(5)
01. Sei Garam Hilir	0	1	0	0
02. N a r a m	0	1	0	0
03. Sei Bulan	0	0	1	0
04. Sei Rasau	0	0	1	0
05. Setapuk Kecil	0	0	1	0
06. Setapuk Besar	0	0	1	0
07. Semelagi Kecil	0	0	1	0
Total	0	2	5	0

BAB 5
PERTANIAN

<http://singkawangkotahps.go.id>

1. Tanaman Pangan

Luas panen tanaman padi di Kecamatan Singkawang Utara Tahun 2010 sebesar 1.500 hektar dengan jumlah produksi 8.953 Ton. Produk unggulan untuk tanaman palawija selain padi adalah ketela pohon dengan luas panen 10 Ha, dan jumlah produksi 130 Ton.

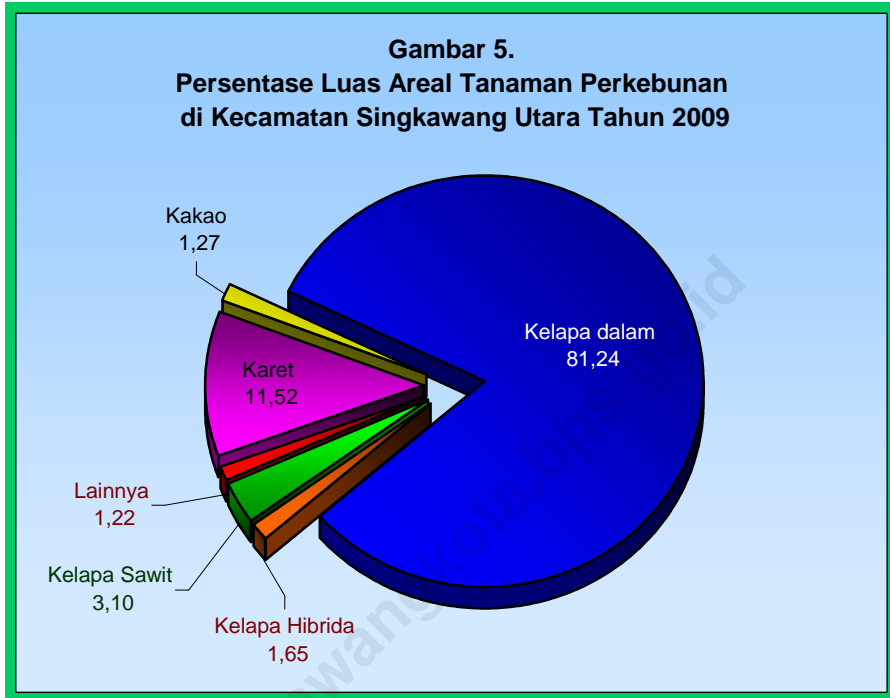
Untuk tanaman perkebunan dalam hal ini adalah kelapa pada Tahun 2010 yang belum menghasilkan sebesar 241 Ha, yang menghasilkan 1.215 Ha, tua/rusak sebesar 339 Ha.

2. Peternakan

Potensi ternak di Singkawang Utara adalah sapi, kambing dan babi. Populasi sapi pada Tahun 2010 sebesar 1166 ekor naik dari tahun sebelumnya sebesar 149,68 persen. Untuk kambing sebesar 887 ekor, juga terjadi peningkatan dari tahun 2008 yakni sebesar 130,39 persen. Sedangkan babi turun juga mengalami peningkatan dari tahun sebelumnya.

Potensi unggas berturut-turut ayam buras dan itik. Jumlah ayam buras sebanyak 12.016 ekor.

Gambar 5.
Persentase Luas Areal Tanaman Perkebunan
di Kecamatan Singkawang Utara Tahun 2009



Tabel : 5.1.1
Luas Panen dan Produksi Padi di Kecamatan Singkawang Utara
Tahun 2010

No	Jenis Intensifikasi	Luas Panen (Ha)	Produksi (Ton)	Rata-rata Kw/Ha
(1)	(2)	(3)	(4)	(5)
A.	Intensifikasi			
	1. Padi Sawah	2.818	8.953	31,77
	2. Padi Ladang			
	3. Jumlah (A)	2.818	8.953	31,77
B.	Non Intensifikasi			
	1. Padi Sawah	-	-	-
	2. Padi Ladang	-	-	-
	3. Jumlah (B)	-	-	-
C.	Jumlah			
	1. Padi Sawah	2.818	8.953	31,77
	2. Padi Ladang			
	3. Jumlah (A+B)	2.818	8.953	31,77

Sumber : Dinas Agribis dan Kelautan Kota Singkawang

Tabel : 5.1.2
Luas Panen dan Produksi Palawija di Kec. Singkawang Utara
Tahun 2010

No	Jenis Intensifikasi	Luas Panen (Ha)	Produksi (Ton)	Rata-rata Kw/Ha
(1)	(2)	(3)	(4)	(5)
A.	Intensifikasi			
	1. Jagung	-	-	-
	2. Ketela Pohon	10	130	130,00
	3. Ketela Rambat	7	45	64,35
	4. Kedele	1	1	10
	5. Kc. Hijau	-	-	-
	6. Kc.Tanah	-	-	-
B.	Non Intensifikasi			
	1. Jagung	-	-	-
	2. Ketela Pohon	8	96	120
	3. Ktl Rambat	4	53	66,25
	4. Kedele	-	-	-
	5. Kc. Hijau	-	-	-
	6. Kc.Tanah	-	-	-

Sumber : Dinas Agribis dan Kelautan Kota Singkawang

Tabel : 5.2.1
 Luas Areal Tanaman Perkebunan
 di Kec.Singkawang Utara Tahun 2010 (Ha)

No	Komoditi	Tanaman Blm Menghasilkan	Tanaman Menghasilkan	Tanaman Tua/Rusak	Jumlah
(1)	(2)	(3)	(4)	(5)	(6)
1	Karet	229	13	5	247
2	Kopi	3	4	-	7
3	Lada	3	7	1	11
4	Kakao	26	14	-	40
5	Kelapa dalam Kelapa	241	1.215	339	1.795
6	Hibrida	-	12	23	35
7	Kelapa Sawit	58	8	-	66
8	Kemiri	-	2	-	2
9	Cengkeh	-	-	-	-
10	Pinang	5	1	-	6
11	Jambu Mete	-	-	-	-

Tabel : 5.2.2
 Produksi dan Jumlah Petani Tanaman Perkebunan di Kecamatan
 Singkawang Utara Tahun 2010

No	Komoditi	Petani (KK)	Produksi (Ton)	Rata-rata Kg/Ha
(1)	(2)	(3)	(4)	(5)
1	Karet	58	4	800
2	Kopi	7	5	1250
3	Lada	14	7	875
4	Kakao	153	7	125
5	Kelapa dalam Kelapa	1.331	1.084	893
6	Hibrida	35	7	583
7	Kelapa Sawit	9	62	7750
8	Kemiri	5	1	500
9	Cengkeh	-	-	-
10	Pinang	15	1	100
11	Jambu Mete	-	-	-

Tabel : 5.3.1
 Populasi Ternak Sapi, Kambing dan Babi
 di Kecamatan Singkawang Utara Tahun 2010

Kelurahan/Desa	Sapi	Kambing	Babi
(1)	(2)	(3)	(4)
01. Sei Garam Hilir	22	194	29
02. N a r a m	85	205	62
03. Sei Bulan	105	19	45
04. Sei Rasau	192	21	39
05. Setapuk Kecil	72	261	15
06. Setapuk Besar	93	64	0
07. Semelagi Kecil	184	123	38
Total	1166	887	228

Sumber : Kepala Kelurahan / Desa

Tabel : 5.3.2
 Populasi Ayam Ras Petelur dan Pedaging
 di Kecamatan Singkawang Utara Tahun 2010

Kelurahan/Desa	Ayam Buras	Ayam Ras Petelur	Ayam Ras Pedaging	Itik
(1)	(2)	(3)	(4)	(5)
01. Sei Garam Hilir	1.860	0	85500	450
02. N a r a m	1.110	0	0	284
03. Sei Bulan	2.750	0	0	546
04. Sei Rasau	1.430	0	57000	649
05. Setapuk Kecil	300	0	0	280
06. Setapuk Besar	4.466	0	0	542
07. Semelagi Kecil	100	0	46500	669
Total	12.016	0	189000	3.420

Sumber : Kepala Kelurahan / Desa

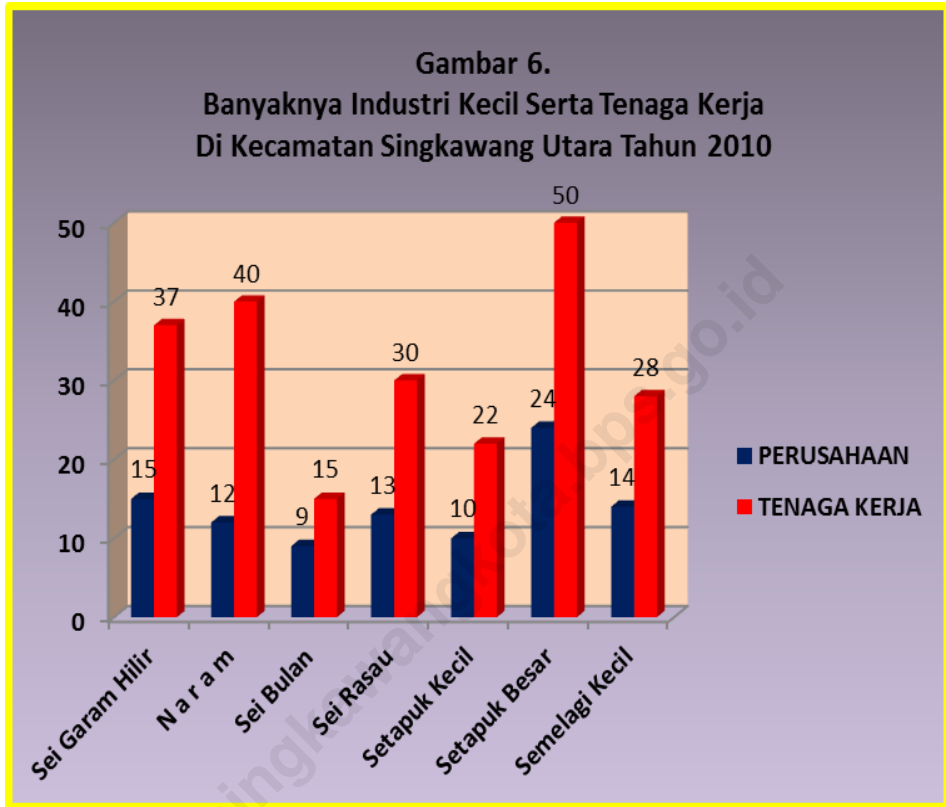
BAB 6
INDUSTRI

<http://singkawangkota.go.id>

1. Industri

Pada Tahun 2010 di Singkawang Utara tercatat 97 industri kecil yang dapat menampung tenaga kerja sejumlah 222 orang. Konsentrasi industri ada di Kelurahan Setapak besar sebesar 24 industri atau 24,26 persen dari total industri di Singkawang Utara.

Untuk industri non makanan, terdapat 36 perusahaan industri. Jika dilihat perkecamatan maka industri non makanan paling banyak terdapat di Setapak Besar dan Sei Rasau yakni 11 usaha dan 7 usaha. Dimana perusahaan tersebut adalah industri Meubel dan Tempayan. Sedangkan di kelurahan Setapak Kecil dan Semelagi kecil tidak ada.



Tabel : 6.1.1
 Banyaknya Perusahaan Industri Sedang dan Kecil serta Tenaga Kerja
 di Kecamatan Singkawang Utara Tahun 2010

Kelurahan/Desa	Industri Sedang		Industri Kecil	
	Perusahaan	Tenaga Kerja	Perusahaan	Tenaga Kerja
(1)	(2)	(3)	(4)	(5)
01. Sei Garam Hilir	0	0	15	37
02. N a r a m	0	0	12	40
03. Sei Bulan	0	0	9	15
04. Sei Rasau	0	0	13	30
05. Setapuk Kecil	0	0	10	22
06. Setapuk Besar	0	0	24	50
07. Semelagi Kecil	0	0	14	28
Total	0	0	97	222

Tabel : 6.1.2.
Banyaknya Perusahaan/Usaha Industri Non Makanan
Singkawang Utara Tahun 2010

Jenis Industri	Sei Ga ram Hilir	Nar am	Sei Bulan	Sei Rasau	Setapak Kecil	Setapak Besar	Semelagi Kecil	Jumlah
(1)	(2)	(3)	(4)	(5)	(6)	(7)	(8)	(9)
01. Emas/Perak	-	-	-	-	-	1	-	1
02. Gigi Palsu	-	-	-	-	1	1	-	2
03. Meubel	2	2	3	4	-	5	1	17
04. Pengetaman	-	-	-	-	-	1	1	2
05. Teralis	1	1	-	-	-	-	2	4
06. Tempayan	1	3	3	3	-	4	-	14
Total	4	6	6	7	1	12	4	40

Tabel : 6.1.3
Banyaknya Perusahaan/Usaha Industri Makanan
Singkawang Utara Tahun 2010

Jenis Industri	Sei Ga ram Hilir	Na ram	Sei Bul an	Sei Rasau	Setapuk Kecil	Setapuk Besar	Semelagi Kecil	Jum lah
(1)	(2)	(3)	(4)	(5)	(6)	(7)	(8)	(9)
01. Kecap/Cuka	-	-	-	-	-	-	-	-
02. Limun/Sirup	-	-	-	-	-	-	-	-
03. Mie Putih	-	-	-	-	-	-	-	-
04. Terasi	5	-	-	-	-	-	-	5
05. Tahu	-	-	-	-	-	-	-	-
06. Huller Gabah	1	2	2	2	2	8	6	23
07. Roti	-	-	-	-	-	-	-	-
08. Manisan Buah	-	-	-	-	-	-	-	-
09. Tepung Kopi	-	-	-	-	-	-	-	-
10. Es Balok	-	-	-	-	-	-	-	-
11. Kue Basah	15	4	5	4	3	11	7	49
12. Ikan Asin	-	2	-	1	-	1	-	4
Total	21	8	7	7	5	20	13	81

BAB 7
PERDAGANGAN

<http://singkawangko.bps.go.id>

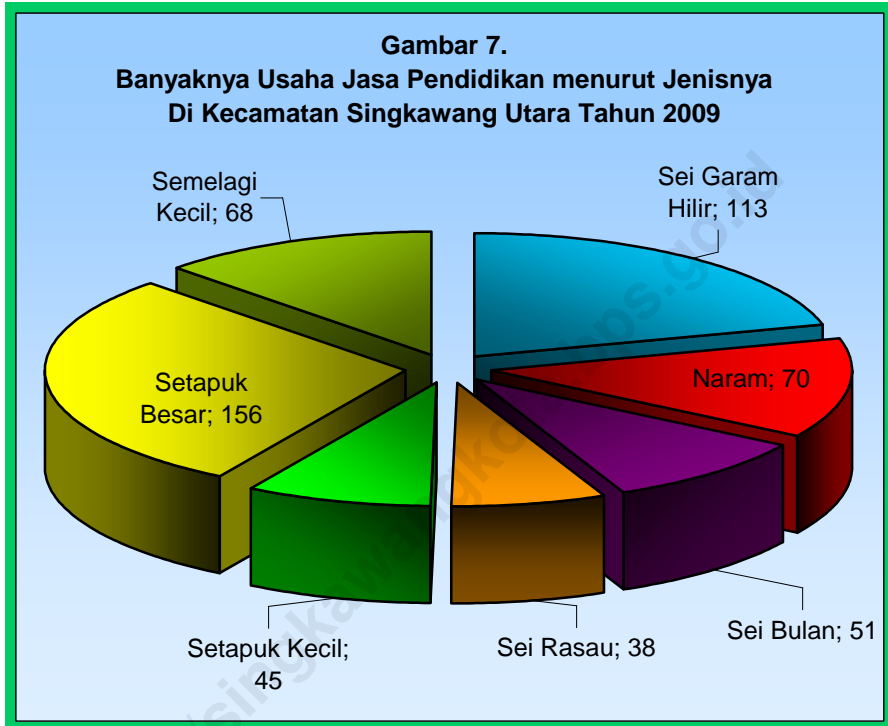
1. Perdagangan

Pada tahun 2010 di Singkawang Utara terdapat 541 usaha perdagangan yang terbanyak adalah perdagangan sembako yakni 187 usaha kemudian warung kopi 165 usaha; Kios Bensin sebanyak 82 usaha; kemudian sparepart sepeda motor sebanyak 34 usaha dan penjualan bakso/mie sebanyak 32 usaha.

2. Usaha Jasa Perorangan dan Jasa Pendidikan

Untuk usaha jasa perorangan di Singkawang Utara, bengkel motor yang memberikan prospek bagus, hal ini nampak dari jumlahnya yang besar yakni 32 usaha, kemudian Tukang jahit 14 usaha, serta bengkel sepeda sebanyak 13 usaha.

Masyarakat Kota Singkawang sadar akan pentingnya pendidikan bagi generasi muda, hal ini terlihat dari banyaknya usaha yang bergerak di bidang pendidikan mulai dari TK sampai Perguruan Tinggi. Lebih Jelasnya ada dalam Tabel 7.3.



Tabel : 7.1
 Banyaknya Usaha Perdagangan Menurut Jenisnya
 di Kecamatan Singkawang Utara Tahun 2010

Jenis Usaha/Toko	Sei Garam Hilir	Naram	Sei Bulan	Sei Rasau	Setapuk Kecil	Setapuk Besar	Semelagi Kecil	Jumlah
(1)	(2)	(3)	(4)	(5)	(6)	(7)	(8)	(9)
01. Toko Meubel	2	-						2
02. Sembako	28	23	16	11	21	64	24	187
03. Toko Buku /ATK	1	1						2
04. Elektronik	1							1
05. Kelontong	4	1	2			2		9
06. Arloji / Jam								
07. Alat Sembahyang (Cina)								
08. Sparkpart Mobil	4	1						5
09. Dealer Mobil								
10. Sparepart Motor	10	4	4	2	1	8	3	32
11. Dealer Motor								
12. Toko Sepeda	1	1	1	2	-	4	1	10
13. Toko Makanan Ringan	5	-	3					8
14. Warung Kopi	27	28	13	16	13	47	21	165
15. Restoran/Rumah Makan	3							3
16. Bakso/Mie	6	9	3	3	1	6	4	32
17. Alas Tempat Tidur								
18 Gas/Elpiji.....								

lanjutan Tabel Tabel : 71

Jenis Usaha/Toko	Sei Garam Hilir	Naram	Sei Bulan	Sei Rasau	Setapak Kecil	Setapak Besar	Semelagi Kecil	Jumlah
(1)	(2)	(3)	(4)	(5)	(6)	(7)	(8)	(9)
18. Gas/Elpiji	1	1						2
19. Pakaian Jadi /Bahan	4		1	1		3		9
20. Sepatu / Sandal								
21. Bahan bangunan	3							3
22. Toko Obat								
23. Hasil Pertanian (buah)	3			1		4		8
24. Mainan Anak/Accessoris						1		1
25. Pakan Ternak								
26. Apotik								
27. Optic / Kacamata								
28. Keramik								
29. Ikan hias								
30. Toko Mas/Perak								
31. Kios Bensin	11	7	10	4	9	23	18	82
32. Minyak Tanah								1
33. Ikan Asin								
34. Barang Bekas	1	1		1			2	5
Total	113	77	51	38	45	156	71	541

Tabel : 72
 Banyaknya Usaha Jasa Perorangan menurut Jenisnya
 di Kecamatan Singkawang Utara Tahun 2010

Jenis Usaha Jasa	Sei Garam Hilir	Naram	Sei Bulan	Sei Rasau	Setapak Kecil	Setapak Besar	Semelagi Kecil	Jumlah
(1)	(2)	(3)	(4)	(5)	(6)	(7)	(8)	(9)
01. Teralis	2	1					2	5
02. Meja Bilyard	2	2				1		5
03. Dokter Praktek								0
04. Tukang Jahit	1	1	1	1		10		14
05. Servis Elektronik	3	1				4	1	9
06. Bengkel Motor	10	4	4	2	1	8	3	32
07. Bengkel Mobil	4	1					1	6
08. Bengkel Sepeda	1	2	1	2	1	5	1	13
09. Salon / Pangkas Rambut	2	1				3	1	7
10. Hias Pengantin	1	1				1	1	4
Total	26	14	6	5	2	32	10	92

Tabel : 73
 Banyaknya Usaha Jasa Pendidikan menurut Jenisnya
 di Kecamatan Singkawang Utara Tahun 2010

Jenis Jasa Pendidikan	Sei Garam Hilir	Na ram	Sei Bulan	Sei Rasau	Setapak Kecil	Setapak Besar	Semelagi Kecil	Jumlah
(1)	(2)	(3)	(4)	(5)	(6)	(7)	(8)	(9)
01. Taman Kanak-kanak								
02. Sekolah Dasar						1		1
03. Sekolah Lanjutan Pertama						1		1
04. Sekolah Lanjutan Atas								
05. Perguruan Tinggi	1							1
06. Kursus Komputer								
07. Kursus Bahasa/Matematika								
Total	1					2		3

BAB 8
TRANSPORTASI DAN KOMUNIKASI

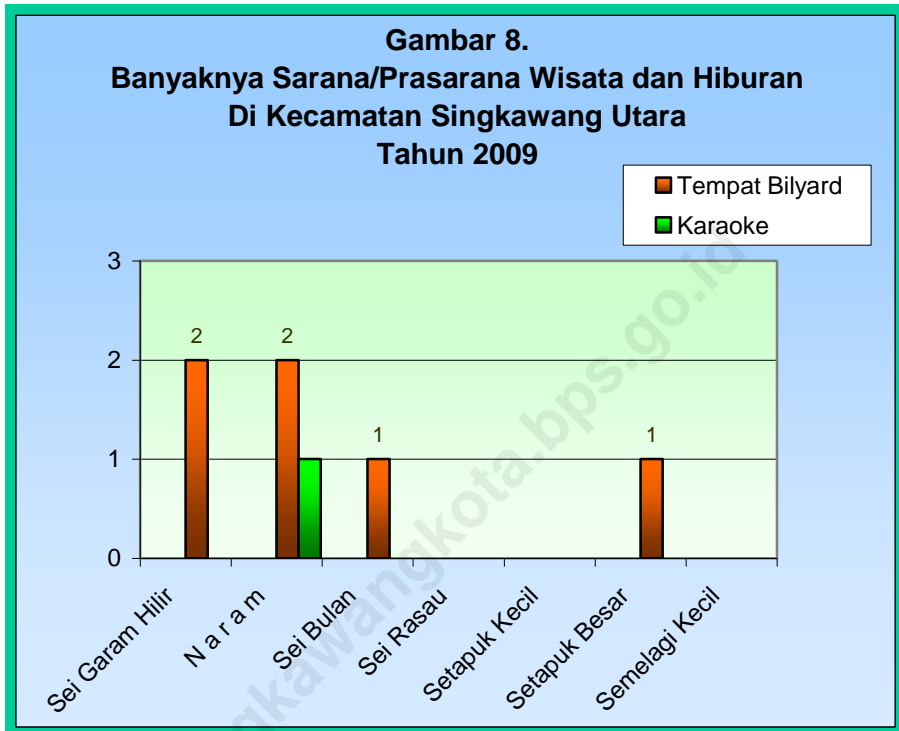
<http://singkawangko.bps.go.id>

1. Sarana/Prasarana

Pada tahun 2010 di Singkawang Utara sarana / Prasarana yang ada hanya jasa angkutan darat. Minimnya sarana / prasarana di Singkawang Utara diharapkan menjadi perhatian pemerintah khususnya pemerintah daerah agar daerah tersebut cepat berkembang dan secara perlahan dapat setara dengan

kelurahan lain di Singkawang. Lebih jelasnya ada pada tabel 8.2.1.

Adapun sarana / prasarana wisata yang ada hanyalah tempat billyar sebanyak 6 buah, dimana 2 buah di Naram, masing-masing 1 buah di Sei Garam Hilir dan Setapuk Besar. Kelurahan lain tidak ada.



Tabel : 8.1.1
Kondisi sebagian Besar Permukaan Jalan di Kecamatan
Singkawang Utara Tahun 2010

Kelurahan/Desa	Aspal	Diperkeras	Tanah
(1)	(2)	(3)	(4)
01. Sei Garam Hilir	v	-	-
02. N a r a m	v	-	-
03. Sei Bulan			
04. Sei Rasau	v	-	-
05. Setapuk Kecil	v	-	-
06. Setapuk Besar			
07. Semelagi Kecil	v	-	-

Tabel : 8.1.2
 Fasilitas Angkutan umum yang dapat digunakan Penduduk
 Di Kecamatan Singkawang Utara Tahun 2010

Kelurahan/Desa	TV	Sepeda Motor (ojek)	Kendaraan Roda 4
(1)	(2)	(3)	(4)
01. Sei Garam Hilir	...800	..477.	..13.
02. N a r a m	...586	...371	...9
03. Sei Bulan	...377	...379	...5
04. Sei Rasau	...378	...625	...6
05. Setapuk Kecil	...252	...261	...2
06. Setapuk Besar	...1420	...677	...10
07. Semelagi Kecil	...570	...265	...14

Tabel : 8.2.1
 Banyaknya Sarana/Prasarana Pos & Telepon Di Kecamatan
 Singkawang Utara Tahun 2010

Jenis Sarana	Sei Garam Hilir	Na ram	Sei Bulan	Sei Rasau	Setapuk Kecil	Setapuk Besar	Semela- gi Kecil	Jum lah
(1)	(2)	(3)	(4)	(5)	(6)	(7)	(8)	(9)
01. Kantor Pos
02. Kantor Telekomunikasi
03. Wartel/Kois Phone
04. Warnet	2...13
05. Radio Swasta
06. Jasa Wisata
07 Jasa Angkutan Laut
08. Jasa Angkutan Darat	..1.	..1.3	...1	...6

Tabel : 8.3.1.
 Banyaknya Sarana/Prasarana Wisata dan Hiburan
 Di Kecamatan Singkawang Utara Tahun 2010

Kelurahan/Desa	Hotel/ Penginapan	Tempat Rekreasi	Tempat Bilyard	Karaoke
(1)	(2)	(3)	(4)	(5)
01. Sei Garam Hilir2	...
02. N a r a m2	...1
03. Sei Bulan
04. Sei Rasau
05. Setapuk Kecil
06. Setapuk Besar1.	...
07. Semelagi Kecil
Total5.	...1

BAB 9
KEUANGAN

<http://singkawangkotabps.go.id>

1. Lembaga Keuangan

Lembaga Keuangan di Singkawang Utara Pada tahun 2010 tidak ada, baik itu KUD, bank, Asuransi maupun Pegadaian. Lebih jelasnya ada dalam tabel 9.1

<http://singkawangkota.bps.go.id>

Tabel : 9.1
 Banyaknya Badan Usaha Lembaga Keuangan
 di Kecamatan Singkawang Utara Tahun 2010

Kelurahan/Desa	K U D	Bank	Asuransi	Pegadaian
(1)	(2)	(3)	(4)	(5)
01. Sei Garam Hilir
02. N a r a m
03. Sei Bulan
04. Sei Rasau
05. Setapuk Kecil
06. Setapuk Besar
07. Semelagi Kecil
Total

DATA

MENCERDASKAN BANGSA



**BADAN PUSAT STATISTIK
KOTA SINGKAWANG**

Jl. Ahmad Yani no.75 Singkawang 79123
Telp. 0562 - 637678 Fax. 0562 - 631334
email: bps6172@bps.go.id