

Katalog BPS :1102001.6172.020



KECAMATAN SINGKAWANG TIMUR DALAM ANGKA

2014



BADAN PUSAT STATISTIK
KOTA SINGKAWANG

Kecamatan Singkawang Timur

Dalam Angka

2014

<http://singkawangkota.bps.go.id>

KECAMATAN SINGKAWANGTIMUR

DALAM ANGKA 2014

Katalog BPS :

UkuranBuku : 21 x 16,5 cm

Naskah : BadanPusatStatistik Kota Singkawang

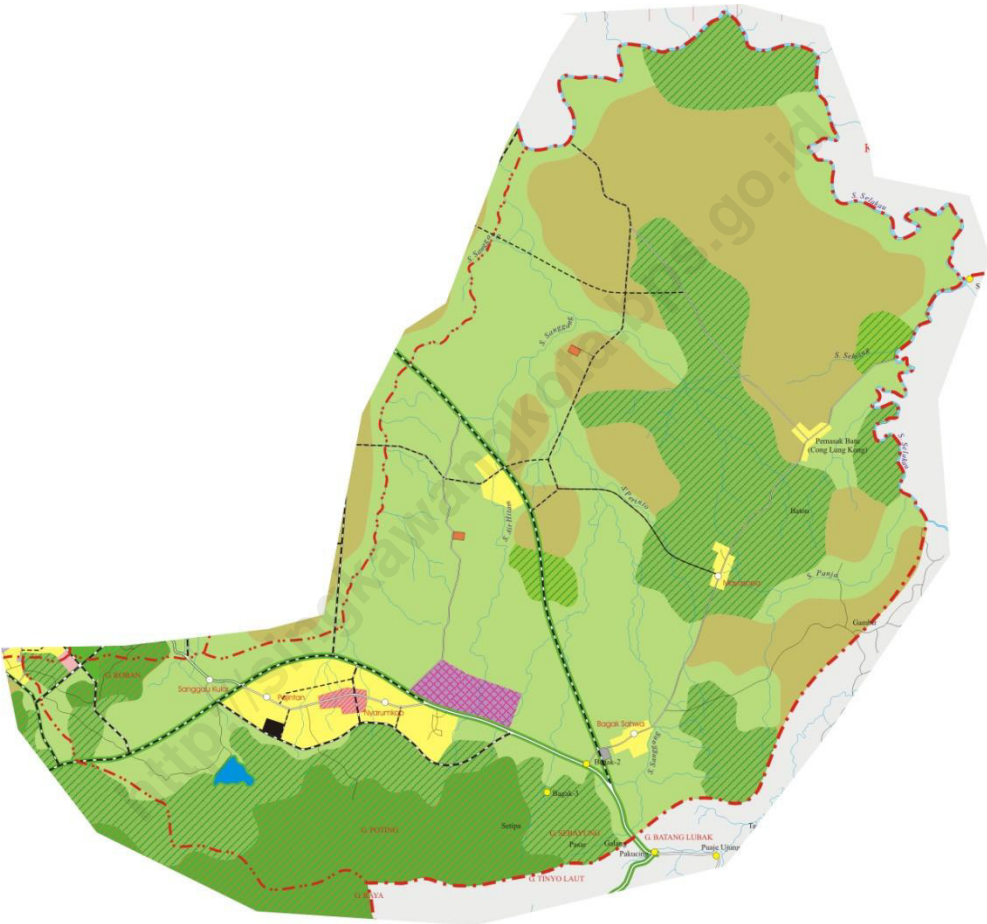
Gambar : KoordinatorStatistikKecamatan

SingkawangTimur

Diterbitkanoleh : BadanPusatStatistik Kota Singkawang

<http://singkawangkota.bps.go.id>

PETA KECAMATAN SINGKAWANG TIMUR



**PEMERINTAH KOTA SINGKAWANG
KECAMATAN SINGKAWANG TIMUR**

KATA SAMBUTAN

Dengan memanjatkan puji dan syukur ke hadirat Tuhan YME saya menyambut gembira atas terbitnya Publikasi Tahunan **“KECAMATAN SINGKAWANG TIMUR DALAM ANGKA 2014”** yang merupakan penerbitan yang ke delapan, dari sejak pemekaran Kecamatan.

Terbitnya publikasi ini, disajikan hasil pelaksanaan pembangunan khususnya Kecamatan Singkawang Timur secara kuantitatif, yaitu data/ informasi statistik selama tahun 2013, sangat dirasakan manfaatnya. Melalui publikasi ini akan diperoleh informasi lengkap tentang perkembangan dan hasil kegiatan pembangunan.

Selain itu, publikasi ini diharapkan dapat digunakan sebagai dasar dalam melakukan evaluasi terhadap hasil-hasil pembangunan dan selanjutnya dijadikan arah dalam hal pengambilan kebijakan yang berkaitan dengan pembangunan.

Kami berharap penerbitan publikasi ini secara berkesinambungan dan ucapan terima kasih kepada berbagai pihak yang telah membantu, semoga Tuhan YME menyertai dan memberkahi usaha dan pengabdian kita terhadap nusa dan bangsa.

Singkawang, Oktober 2014

Camat Singkawang Timur

PAULUS OKTAVIANUS KONI, S.Sos
NIP. 19641029 198603 1 003

KATA PENGANTAR

Penerbitan publikasi “ **KECAMATAN SINGKAWANG TIMUR DALAM ANGKA 2014**” oleh Badan Pusat Statistik merupakan kelanjutan dari publikasi yang sama dari tahun-tahun sebelumnya.

Dalam penerbitan ini disajikan hasil-hasil pembangunan Kecamatan Singkawang Timur secara kuantitatif, yaitu data/informasi statistik mengenai pelaksanaan pembangunan di Kecamatan Singkawang Timur yang ditinjau dari berbagai bidang sosial, ekonomi dan lain sebagainya. Data yang disajikan adalah kumpulan data sekunder yang bersumber dari berbagai instansi/dinas/lembaga baik pemerintah maupun swasta serta hasil olahan data primer yang dilakukan oleh BPS Kota Singkawang.

Kepada semua pihak yang telah membantu kegiatan penyusunan dan penerbitan buku ini, kami mengucapkan terima kasih. Kami juga mengharapkan saran dan kritik, demi perbaikan dan penyempurnaan pada penerbitan yang akan datang.


Semoga Publikasi ini bermanfaat bagi kita semua.

Singkawang, Oktober 2014

**Koordinator Statistik Kecamatan
Singkawang Timur,**

HARMANTO

NIP. 19760628 200901 1 004



Daftar Isi	Halaman
Kata Sambutan Camat Singkawang Timur	i
Kata Pengantar	ii
Daftar Isi	iii
Daftar Tabel	iv
Daftar Gambar	xi
Bab.1 Geografi	1
Bab.2 Pemerintahan	13
Bab.3 Penduduk	22
Bab.4 Sosial	37
Bab.5 Pertanian	67
Bab.6 Industri	79
Bab.7 Perdagangan	86
Bab.8 Transportasi & Komunikasi	94
Bab.9 Keuangan	101



Daftar Tabel	halaman
Tabel 1.1 Batas - Batas Wilayah Kecamatan Singkawang Timur Menurut Arah Mata Angin	4
Tabel 1.2 Letak Geografis Kecamatan Singkawang Timur menurut Lintang dan Bujur	5
Tabel 1.3 Luas Wilayah Kecamatan Singkawang Timur menurut Kelurahan tahun 2013	6
Tabel 1.4 Luas Wilayah Menurut Penggunaan Lahan di Kecamatan Singkawang Timur tahun 2013	7
Tabel 1.5 Letak Wilayah Kelurahan di Kecamatan Singkawang Timur Menurut Pantai/Bukan Pantai tahun 2013	10
Tabel 1.6 Letak Ketinggian Kelurahan di Kecamatan Singkawang Timur Menurut Ketinggian dari Permukaan Laut tahun 2013	11
Tabel 1.7 Jarak Tempuh dari Kantor Kelurahan ke Kantor Camat di Kecamatan Singkawang Timur	12
Tabel 2.1.1 Nama-Nama Camat yang Pernah/Masih Menjabat di Kecamatan Singkawang Timur Sampai Dengan Tahun 2013	16
Tabel 2.1.2 Nama-Nama Perangkat Kecamatan yang Masih Menjabat di Kantor Camat Singkawang Timur tahun 2013	17

Tabel 2.1.3	
Klasifikasi dan Status Kelurahan di Kecamatan Singkawang Timur tahun 2013	18
Tabel 2.1.4	
Klasifikasi Perkembangan Kelurahan di Kecamatan Singkawang Timur tahun 2013	19
Tabel 2.1.5	
Banyaknya Rukun Warga, Rukun Tetangga dan Kepala Keluarga di Kecamatan Singkawang Timur Tahun 2014	20
Tabel 2.2	
Banyaknya Jamkesmas, Jamkesda dan Penerima Raskin di Kecamatan Singkawang Timur Tahun 2013	21
Tabel 3.1.1	
Banyaknya Penduduk Kecamatan Singkawang Timur tahun 2012-2013	25
Tabel 3.1.2	
Luas Kelurahan, Penduduk dan Kepadatan Penduduk Kecamatan Singkawang Timur tahun 2013	26
Tabel 3.1.3	
Rata-Rata Anggota Rumah Tangga di Kecamatan Singkawang Timur tahun 2013	27
Tabel 3.1.4	
Penduduk Menurut Jenis Kelamin di Kecamatan Singkawang Timur tahun 2013	28
Tabel 3.1.5.	
Penduduk W N I Menurut Jenis Kelamin di Kecamatan Singkawang Timur tahun 2013	29
Tabel 3.1.6	
Penduduk WNA Menurut Jenis Kelamin Di Kecamatan Singkawang Timur Tahun 2013	30

Tabel 3.1.7	
Banyaknya Mutasi Penduduk (Lahir, Mati, Pindah, Datang) di Kecamatan Singkawang Timur Tahun 2013	31
Tabel 3.2.1	
Banyaknya Penduduk Menurut Jenis Agama/Kepercayaan di Kecamatan Singkawang Timur tahun 2013	32
Tabel 3.2.2	
Banyaknya Penduduk Menurut Suku di Kecamatan Singkawang Timur tahun 2013	34
Tabel 3.2.3	
Penduduk Menurut Kelompok Umur di Kecamatan Singkawang Timur tahun 2013	36
Tabel 4.1.1	
Banyaknya Sekolah Menurut Jenisnya di Kecamatan Singkawang Timur tahun 2013	41
Tabel 4.1.2	
Jumlah Guru Berdasarkan Tingkat pendidikan di Kecamatan Singkawang Timur tahun 2013	43
Tabel 4.1.3	
Jumlah Murid Berdasarkan Tingkat Pendidikan di Kecamatan Singkawang Timur tahun 2013	44
Tabel 4.1.4	
Rasio Jumlah Guru dan Murid Berdasarkan Tingkat Pendidikan di Kecamatan Singkawang Timur tahun 2013	45
Tabel 4.2.1	
Banyaknya Fasilitas Sarana/Prasarana Kesehatan di Kecamatan Singkawang Timur tahun 2013	46
Tabel 4.2.2	
Banyaknya Tenaga Medis / Para Medis di Kecamatan Singkawang Timur tahun 2012 - 2013	48

Tabel 4.2.3	
Realisasi Kegiatan Imunisasi di Kecamatan Singkawang Timur tahun 2012 - 2013	49
Tabel 4.2.4	
Banyaknya Sarana Kesehatan Menurut Kelurahan di Kecamatan Singkawang Timur tahun 2013	50
Tabel 4.2.5	
Jumlah Pasangan Usia Subur (PUS) dan KB Aktif di Kecamatan Singkawang Timur tahun 2012 - 2013	51
Tabel 4.2.6	
Pencapaian Peserta KB Menurut Jenis Alat Kontrasepsi di Kecamatan Singkawang Timur tahun 2013	52
Tabel 4.2.7	
Banyaknya Keluarga Sejahtera menurut Alasan di Kecamatan Singkawang Timur tahun 2012 - 2013	53
Tabel 4.2.8	
Jumlah Sarana Pelayanan KB Nasional di Kecamatan Singkawang Timur tahun 2012 - 2013	54
Tabel 4.3.1	
Banyaknya Tindak Kejahatan Terhadap Jiwa/Badan yang Terjadi di Wilayah Polsek Singkawang Timur tahun 2013	55
Tabel 4.3.2	
Banyaknya Tindak Kejahatan Terhadap Harta Benda yang Terjadi di Wilayah Polsek Singkawang Timur tahun 2013	57
Tabel 4.4.1	
Banyaknya Tempat Ibadah menurut Jenisnya di Kecamatan Singkawang Timur tahun 2013	59
Tabel 4.4.2	
Banyaknya Nikah, Cerai dan Rujuk di Kecamatan Singkawang Timur tahun 2013	60

Tabel 4.4.3	
Banyaknya Jemaah Haji Yang Berangkat menurut Jenis Kelamin di Kecamatan Singkawang Timur tahun 2013	61
Tabel 4.4.4	
Banyaknya Tanah Wakaf Islam Menurut Jenisnya di Kecamatan Singkawang Timur tahun 2013	62
Tabel 4.4.5	
Banyaknya Hewan Qurban Menurut Jenisnya di Kecamatan Singkawang Timur tahun 2013	63
Tabel 4.5.1	
Sumber Air Minum yang Utama digunakan Rumah tangga di Kecamatan Singkawang Timur tahun 2013	64
Tabel 4.5.2	
Tempat Buang Air Besar Sebagian Besar Rumah Tangga di Kecamatan Singkawang Timur tahun 2013	65
Tabel 4.5.3	
Penggunaan Bahan Bakar memasak sebagian Besar Rumah Tangga di Kecamatan Singkawang Timur tahun 2013	66
Tabel 5.1.1	
Luas Panen dan Produksi Padi di Kecamatan Singkawang Timur tahun 2013	70
Tabel 5.1.2	
Luas Panen dan Produksi Palawija di Kecamatan Singkawang Timur tahun 2013	71
Tabel 5.2.1	
Luas Areal Tanaman Perkebunan (Ha) di Kecamatan Singkawang Timur tahun 2013	72
Tabel 5.2.2	
Produksi dan Jumlah Petani Tanaman Perkebunan di Kecamatan Singkawang Timur tahun 2013	73

Tabel 5.3.1	
Populasi Ternak di Kecamatan Singkawang Timur	
Tahun 2013 - 2014	74
Tabel 5.3.2	
Populasi Unggas di Kecamatan Singkawang Timur	
Tahun 2012 - 2013	75
Tabel 5.3.3	
Jumlah Ternak yang dipotong	
Di Kecamatan Singkawang Timur tahun 2012 – 2013	76
Tabel 5.3.4	
Jumlah Unggas yang dipotong	
di Kecamatan Singkawang Timur tahun 2012 - 2013	77
Tabel 5.4	
Jumlah Kelompok Pembudidayaan Ikan	
di Kecamatan Singkawang Timur tahun 2012 - 2013	78
Tabel 6.1	
Banyaknya Perusahaan / Usaha Industri	
di Kecamatan Singkawang Timur tahun 2013	82
Tabel 6.2	
Direktori Perusahaan Industri Kecil dan Menengah	
di Kecamatan Singkawang Timur tahun 2013	85
Tabel 7.1	
Banyaknya Usaha Perdagangan Menurut Jenisnya	
di Kecamatan Singkawang Timur tahun 2013	89
Tabel 7.2	
Banyaknya Usaha Jasa Pendidikan menurut Jenisnya	
di Kecamatan Singkawang Timur tahun 2013	93

Tabel 8.1	
Kondisi sebagian Besar Permukaan Jalan di Kecamatan Singkawang Timur tahun 2013	97
Tabel 8.2	
Banyaknya Sarana/Prasarana Pos & Telepon di Kecamatan Singkawang Timur tahun 2013	98
Tabel 8.3	
Jumlah Pengiriman dan Penerimaan Surat di Kecamatan Singkawang Timur tahun 2013	99
Tabel 8.4	
Banyaknya Sarana/Prasarana Wisata dan Hiburan di Kecamatan Singkawang Timur tahun 2013	100
Tabel 9.1	
Banyaknya Badan Usaha Lembaga Keuangan di Kecamatan Singkawang Timur tahun 2013	104
Tabel 9.2	
Surat Pemberitahuan Pajak Terutang dan Nilainya di Kecamatan Singkawang Timur tahun 2012 - 2013	105

DAFTAR GAMBAR

Gambar 1.	Persentase Luas Wilayah Kecamatan Singkawang Timur tahun 2013	3
Gambar 2.	Jumlah Kepala Keluarga di Kecamatan Singkawang Timur tahun 2013	15
Gambar 3.	Jumlah Penduduk di Kecamatan Singkawang Timur tahun 2013	24
Gambar 4.	Rasio Jumlah Guru dan Murid Berdasarkan Tingkat Pendidikan di Kecamatan Singkawang Timur tahun 2013	40
Gambar 5.	Jumlah Ternak yang dipotong di Kecamatan Singkawang Timur tahun 2013.....	69
Gambar 6.	Direktori Perusahaan Industri Kecil dan Menengah di Kecamatan Singkawang Timur tahun 2013.....	81
Gambar 7.	Banyaknya Usaha Jasa Pendidikan menurut Jenisnya di Kecamatan Singkawang Timur Tahun 2013.....	86
Gambar 8.	Jumlah Pengiriman dan Penerimaan Surat di Kecamatan Singkawang Timur tahun 2013	95

◆—————→

Gambar 9. Surat Pemberitahuan Pajak Terutang di Kecamatan
Singkawang Timur Tahun 2013..... 102

<http://singkawangkota.bps.go.id>

BAB 1
GEOGRAFI

<http://singkawangkota.ms.go.id>

1. Letak Kecamatan

Kecamatan Singkawang Timur terletak pada $0^{\circ}45'17''-1^{\circ}1'21,51''$ Lintang Utara dan $108^{\circ}59'45,1''-109^{\circ}10'19''$ Bujur Timur dengan luas wilayah 166,26 Km². Dibandingkan dengan empat kecamatan lain di Kota Singkawang, Kecamatan Singkawang Timur merupakan kecamatan terbesar kedua dari segi luas wilayah setelah Singkawang Selatan.

Secara administratif, batas-batas wilayah selengkapnya untuk Kecamatan Singkawang Timur adalah sebagai berikut.

- ✓ Utara : Kab. Sambas
- ✓ Selatan : Kab. Bengkayang
- ✓ Barat : Kec. Singkawang Utara, Kec. Singkawang Tengah, dan Kec. Singkawang Selatan
- ✓ Timur : Kab. Bengkayang

2. Luas Wilayah

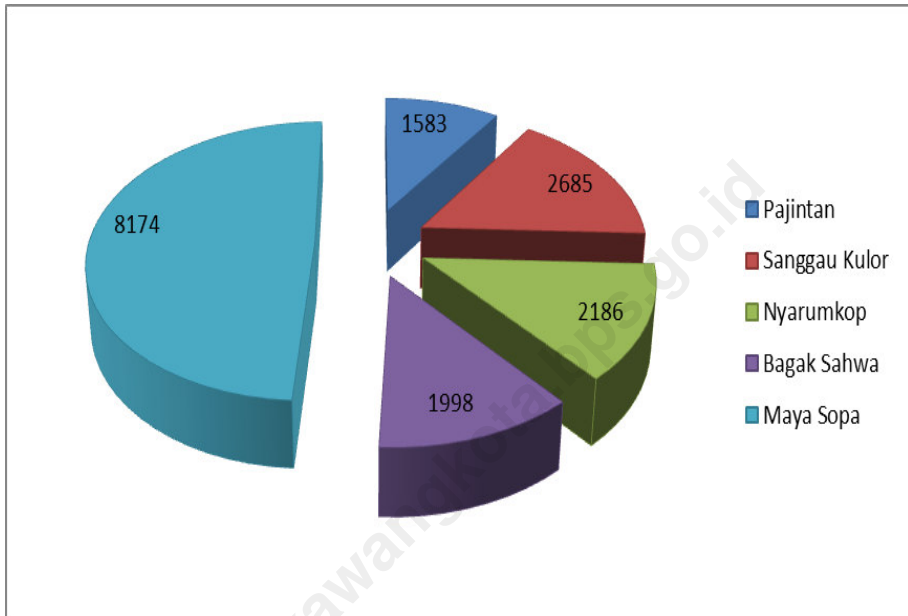
Kecamatan Singkawang

Timur terdiri dari lima kelurahan dengan luas wilayah 166,26 km² atau sekitar 33 persen dari luas Kota Singkawang. Kelurahan terluas adalah Kelurahan Mayasopa (8.174 Ha atau 49 %). Kelurahan dengan wilayah terkecil adalah Kelurahan Pajintan (1.583 Ha atau 10 %) dari wilayah Kecamatan Singkawang Timur.

3. Penggunaan Lahan

Sebagian besar lahan di Kecamatan Singkawang Timur merupakan lahan bukan sawah yang diusahakan yaitu seluas 8.647 Ha. Adapun untuk lahan sawah seluas 930 Ha dan lahan bukan pertanian seluas 7.049 Ha.

Gambar 1
Persentase Luas Wilayah
Kecamatan Singkawang Timur tahun 2013



Tabel 1.1
Batas - Batas Wilayah Kecamatan Singkawang Timur
Menurut Arah Mata Angin

No.	Arah Mata Angin	Berbatasan dengan
-1	-2	-3
1	Utara	Kab. Sambas
2	Selatan	Kab. Bengkayang
3	Barat	Kec. Singkawang Utara Kec. Singkawang Tengah Kec. Singkawang Selatan
4	Timur	Kab. Bengkayang

Sumber : Kantor Camat Singkawang Timur

Tabel 1.2.
 Letak Geografis Kecamatan Singkawang Timur
 Menurut Lintang dan Bujur

Uraian	Posisi / Derajat
-1	-2
Lintang/Latitude (Drj Mnt Ltg)	0 ^o 45'17"-1 ^o 1'21,51"
Bujur/Longitude (Drj Mnt Ltg)	108 ^o 59'45,1"-109 ^o 10'19"

Sumber : Badan Pertanahan Nasional Kota Singkawang

Tabel 1.3
Luas Wilayah Kecamatan Singkawang Timur
Menurut Kelurahan tahun 2013

Kelurahan	Km ²	Hektar
1	2	3
01. Pajintan	15,83	1.583
02. Sanggau Kulor	26,85	2.685
03. Nyarumkop	21,86	2.186
04. Bagak Sahwa	19,98	1.998
05. Maya Sopa	81,74	8.174
Total	166,26	16.626

Sumber : BPS Kota Singkawang

Tabel 1.4
Luas Wilayah Menurut Penggunaan Lahan
di Kecamatan Singkawang Timur Tahun 2013

Penggunaan Lahan	Luas (ha)
(1)	(2)
I. Lahan Sawah	930
1. Irigasi Teknis	0
2. Irigasi Setengah Teknis	0
3. Irigasi Sederhana	537
4. Irigasi Desa/Non PU	187
5. Tadah Hujan	206
6. Pasang Surut	0
7. Lebak	0
8. Lainnya	0

Lanjutan tabel 1.4

Penggunaan Lahan	Luas (ha)
(1)	(2)
II. Lahan bukan Sawah	8.647
1. Tegal/Kebun	677
2. Ladang /Huma	8
3. Perkebunan	5.090
4. Hutan Rakyat/Ditanami pohon	652
5. Tambak	0
6. Kolam/Tebat/Empang	33
7. Padang penggembalaan/Rumput	2
8. Sementara Tidak Diusahakan	1.647
9. Lainnya	571

Lanjutan tabel 1.4

Penggunaan Lahan	Luas (ha)
1	2
III. Lahan Bukan Pertanian	7.049
1. Bangunan/Bangunan/Halaman	375
2. Hutan Negara	6.028
3. Rawa-Rawa (Tidak ditanami)	54
4. Lainnya	592
Total	16.626

Sumber : BPS Kota Singkawang

Tabel 1.5

Letak Wilayah Kelurahan di Kecamatan Singkawang Timur
Menurut Pantai / Bukan Pantai tahun 2013

Kelurahan	Pantai	Bukan Pantai
1	2	3
01. Pajintan	-	v
02. Sanggau Kulor	-	v
03. Nyarumkop	-	v
04. Bagak Sahwa	-	v
05. Maya Sopa	-	v
Total	-	5

Sumber : BPS Kota Singkawang

Tabel 1.6

Letak Ketinggian Kelurahan di Kecamatan Singkawang Timur
Menurut Ketinggian dari Permukaan Laut tahun 2013

Kelurahan	< 500 m	500-700 m	> 700 m
1	2	3	4
01. Pajintan	-	-	v
02. Sanggau Kulor	-	v	-
03. Nyarumkop	-	-	v
04. Bagak Sahwa	-	-	v
05. Maya Sopa	-	-	v
Total	-	1	4

Sumber : BPS Kota Singkawang

Tabel 1.7
Jarak Tempuh dari Kantor Kelurahan ke Kantor Camat
di Kecamatan Singkawang Timur 2013

Kelurahan	Jarak (Km ²)
(1)	(2)
01. Pajintan	1
02. Sanggau Kulor	10
03. Nyarumkop	2
04. Bagak Sahwa	5
05. Maya Sopa	14

Sumber : Kantor Camat Singkawang Timur

BAB 2
PEMERINTAHAN

<http://singkawangkota.lms.go.id>

1. Pemerintahan

Kecamatan Singkawang Timur pernah 10 kali berganti kepemimpinan. Terakhir mulai tahun 2010 Singkawang Timur dipimpin oleh seorang camat bernama Paulus Oktavianus Koni, S.Sos. Adapun jabatan Sekretaris Camat dipegang oleh Drs. Herry Setiadi. Perangkat Kecamatan yang ada di Singkawang Timur ada lima Seksi yaitu Seksi Pemerintahan, Seksi Kesejahteraan Sosial, Seksi Ekonomi dan Pembangunan, Seksi Trantib dan Seksi Pemberdayaan Masyarakat.

2. Satuan Lingkungan Setempat (SLS)

Seperti Kecamatan lain di Kota Singkawang, Kecamatan Singkawang Timur mempunyai Satuan Lingkungan Setempat (SLS) yang terdiri dari Rukun Warga (RW) dan Rukun Tetangga (RT). Jumlah RW di Kecamatan Singkawang Timur adalah 20, sedangkan RT berjumlah 62. Jumlah keluarga di Kecamatan Singkawang Timur pada tahun 2012 sebanyak 5.756 keluarga.



Tabel 2.1.1
 Nama-Nama Camat yang Pernah / Masih Menjabat
 di Kecamatan Singkawang Timur sampai dengan tahun 2013

Nama	Lama Menjabat
(1)	(2)
01. DRS. JUSNI JUSRI	1988-1990
02. DRS. SUPARTO DJUNIT	1990-1992
03. DRS. URAY TAJUDIN	1992-1998
04. DRS. PATRISIUS LEO	1998-1999
05. DRS. RAYMONDUS SAILAN	1999-2003
06. LIBERTUS AHIE, SmHk	2003-2003
07. ASRUKIN SUSILO, S.Sos	2003-2006
08. DRS. OMA ZULFITHANSYAH, S.SoS	2001-2009
09. LUKAS SUHARYADI, S.Sos	2009-2010
10. PAULUS OKTAVIANUS KONI, S.Sos	2010-Sekarang

Sumber : Kantor Camat Singkawang Timur

Tabel 2.1.2

Nama-Nama Perangkat Kecamatan yang Masih Menjabat
di Kantor Camat Singkawang Timur tahun 2013

Nama	Jabatan
(1)	(2)
PAULUS OKTAVIANUS KONI, S.Sos	Camat
Drs. HERRY SETIADI	Sekcam
SUPRIYADI	Kasie Pemerintahan
AGUS HARYANTO,S.ip	Plt Kasie Kesejahteraan Sosial
ALBINA	Plt Kasie Ekonomi dan Pembangunan
AGUS HARYANTO,S.ip	Kasie Trantib
NANDANG KUSLAN	Kasie Pemberdayaan danPerempuan

Sumber : Kantor Camat Singkawang Timur

Tabel 2.1.3
Klasifikasi dan Status Kelurahan
di Kecamatan Singkawang Timur tahun 2013

Kelurahan	Klasifikasi	Status
(1)	(2)	(3)
01. Pajintan	Kelurahan	Pedesaan
02. Sanggau Kulor	Kelurahan	Pedesaan
03. Nyarumkop	Kelurahan	Pedesaan
04. Bagak Sahwa	Kelurahan	Pedesaan
05. Maya Sopa	Kelurahan	Pedesaan

Sumber : Kantor Camat Singkawang Timur

Tabel 2.1.4
Klasifikasi Perkembangan Kelurahan
di Kecamatan Singkawang Timur tahun 2013

Kelurahan	Swadaya	Swakarya	Swasembada
(1)	(2)	(3)	(4)
01. Pajintan	-	-	v
02. Sanggau Kulor	-	v	-
03. Nyarumkop	-	-	v
04. Bagak Sahwa	v	-	-
05. Maya Sopa	-	v	-
Total	1	2	2

Sumber : Kantor Camat Singkawang Timur

Tabel 2.1.5
Banyaknya Rukun Warga, Rukun Tetangga dan Rumah Tangga
di Kecamatan Singkawang Timur tahun 2013

Kelurahan	Rukun Warga	Rukun Tetangga	Jumlah Keluarga
(1)	(2)	(3)	(4)
01. Pajintan	6	20	2.307
02. Sanggau Kulor	3	11	806
03. Nyarumkop	4	13	900
04. Bagak Sahwa	2	6	617
05. Maya Sopa	5	12	1.126
Total	20	62	5.756

Sumber: Kantor Camat Singkawang Timur

Tabel 2.2
Banyaknya Jamkesmas, Jamkesda dan penerima Raskin
di Kecamatan Singkawang Timur tahun 2013

Kelurahan	Jamkesmas	Jamkesda	Raskin
(1)	(2)	(3)	(4)
01. Pajintan	2358	2358	704
02. Sanggau Kulor	1345	1345	307
03. Nyarumkop	334	334	615
04. Bagak Sahwa	834	834	438
05. Maya Sopa	610	610	592

Sumber : Kantor Camat Singkawang Timur

BAB 3
PENDUDUK

<http://singkawangkotabps.go.id>

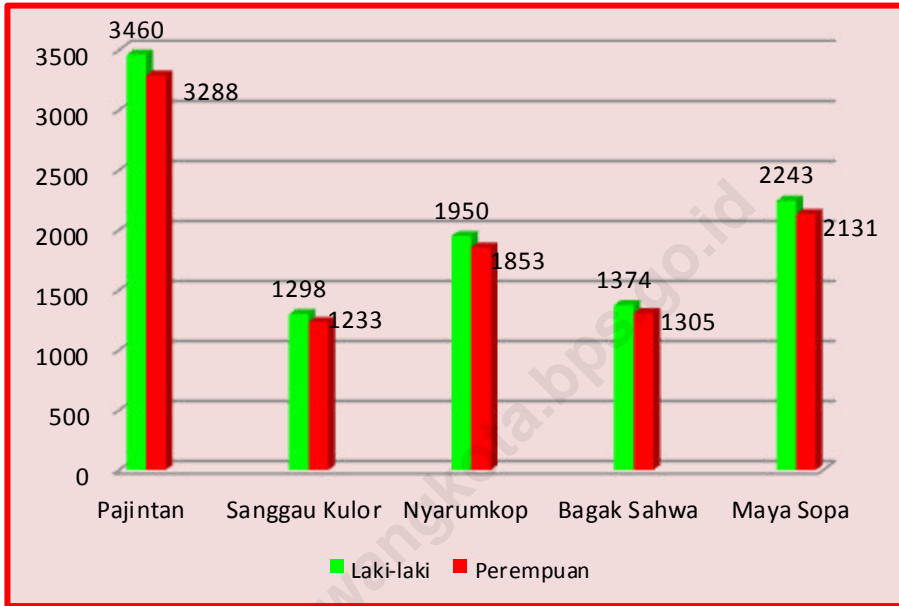
1. Penduduk

Pada tahun 2013 jumlah penduduk Kecamatan Singkawang Timur menurut data BPS sebanyak 22.731 jiwa, terdiri dari 11.994 laki-laki dan 10.737 perempuan, dengan kata lain perbandingan antara penduduk laki-laki dan perempuan (*sex ratio*) sebesar 113, artinya setiap 100 penduduk perempuan terdapat 111 penduduk laki-laki.

Tingkat kepadatan penduduk di Kecamatan Singkawang Timur

adalah yang paling rendah di Kota Singkawang. Kepadatan penduduk tertinggi di wilayah Kecamatan Singkawang Timur terdapat di Kelurahan Pajintan yaitu 573 jiwa per km², disusul Kelurahan Nyarumkop 164 jiwa per km², kemudian Kelurahan Sanggau Kulor 119 jiwa per km², dan Kelurahan Bagak Sahwa 111 jiwa per km². Kelurahan terjarang adalah Kelurahan Maya Sopa dengan tingkat kepadatan penduduk 57 jiwa per km².

Gambar 3
 Jumlah Penduduk
 di Kecamatan Singkawang Timur tahun 2013



Tabel 3.1.1

Banyaknya Penduduk Kecamatan Singkawang Timur
tahun 2011 – 2013
(Jiwa)

Kelurahan	2011	2012	2013
(1)	(2)	(3)	(4)
01. Pajintan	6.606	6.748	6.863
02. Sanggau Kulor	2.477	2.531	2.574
03. Nyarumkop	3.723	3.803	2.725
04. Bagak Sahwa	2.623	2.679	3.867
05. Maya Sopa	4.282	4.374	4.449
Total	19.711	20.135	20.477

Sumber : PODES 2014

Tabel 3.1.2
Luas Kelurahan, Penduduk dan Kepadatan Penduduk
Kecamatan Singkawang Timur tahun 2013

Kelurahan	Luas (Km ²)	Penduduk (jiwa)	Jiwa/Km ²
(1)	(2)	(3)	(4)
01. Pajintan	15,83	9.076	573
02. Sanggau Kulor	26,85	3.189	119
03. Nyarumkop	21,86	3.576	164
04. Bagak Sahwa	19,98	2.227	111
05. Maya Sopa	81,74	4.663	57
Total	166.26	22.731	137

Sumber : PODES 2014

Tabel 3.1.3

Rata-Rata Anggota Rumah Tangga
di Kecamatan Singkawang Timur tahun 2013

Kelurahan	Jumlah Rumah Tangga	Penduduk (Jiwa)	Rata-rata Anggota Rumah Tangga (Jiwa)
(1)	(2)	(3)	(4)
01. Pajintan	1.507	9.076	4
02. Sanggau Kulor	548	3.189	5
03. Nyarumkop	720	3.576	5
04. Bagak Sahwa	476	2.227	6
05. Maya Sopa	986	4.663	4
Total	4.237	22.731	5

Sumber : PODES 2014

Tabel 3.1.4
Penduduk Menurut Jenis Kelamin
di Kecamatan Singkawang Timur tahun 2013
(Jiwa)

Kelurahan	Laki-Laki	Perempuan	Jumlah
(1)	(2)	(3)	(4)
01. Pajintan	3.606	3.257	6.863
02. Sanggau Kulor	1.348	1.226	2.574
03. Nyarumkop	1.963	1.904	3.867
04. Bagak Sahwa	1.522	1.203	2.725
05. Maya Sopa	2.342	2.106	4.448
Total	10.781	9.696	20.477

Sumber : BPS

Tabel 3.1.5

Penduduk W N I Menurut Jenis Kelamin
di Kecamatan Singkawang Timur tahun 2013
(Jiwa)

Kelurahan	Laki-Laki	Perempuan	Jumlah
(1)	(2)	(3)	(4)
01. Pajintan	3.606	3.257	6.863
02. Sanggau Kulor	1.348	1.226	2.574
03. Nyarumkop	1.963	1.904	3.867
04. Bagak Sahwa	1.522	1.203	2.725
05. Maya Sopa	2.342	2.106	4.448
Total	10.781	9.696	20.477

Sumber : BPS

Tabel 3.1.6
Penduduk W N A Menurut Jenis Kelamin
di Kecamatan Singkawang Timur Tahun 2013
(Jiwa)

Kelurahan	Laki-Laki	Perempuan	Jumlah
(1)	(2)	(3)	(4)
01. Pajintan	-	-	-
02. Sanggau Kulor	-	-	-
03. Nyarumkop	-	-	-
04. Bagak Sahwa	-	-	-
05. Maya Sopa	-	-	-
Total	-	-	-

Sumber : BPS

Tabel 3.1.7
 Banyaknya Mutasi Penduduk (Lahir, Mati, Pindah, Datang)
 di Kecamatan Singkawang Timur tahun 2013
 (Jiwa)

Kelurahan	Lahir	Mati	Datang	Pindah
(1)	(2)	(3)	(4)	(5)
01. Pajintan	50	41	169	214
02. Sanggau Kulor	71	13	71	31
03. Nyarumkop	43	14	83	26
04. Bagak Sahwa	38	17	28	50
05. Maya Sopa	64	31	70	43
Total	266	116	421	364

Sumber : PODES 2014

Tabel 3.2.1
 Persentase Penduduk Menurut Jenis Agama/Kepercayaan
 di Kecamatan Singkawang Timur tahun 2013
 (Jiwa)

Kelurahan	Islam	Kristen	Katolik	Protestan
(1)	(2)	(3)	(4)	(5)
01. Pajintan	17,52	9,58	19,46	0,26
02. Sanggau Kulor	5,28	37,26	48,80	-
03. Nyarumkop	22,35	0,65	72,84	2,12
04. Bagak Sahwa	24,46	5,28	70,26	-
05. Maya Sopa	57,38	9,19	29,56	-
Total	24,89	12,91	40,54	0,42

Lanjutan Tabel 3.2.1

Kelurahan	Budha	KHE	Jumlah
(1)	(6)	(7)	(8)
01. Pajintan	53,18	-	100,00
02. Sanggau Kulor	4,79	3,88	100,00
03. Nyarumkop	2,03	-	100,00
04. Bagak Sahwa	-	-	100,00
05. Maya Sopa	0,63	1,22	100,00
Total	20,26	0,98	100,00

Sumber : Kantor Camat Singkawang Timur

Tabel 3.2.2
 Persentase Penduduk Menurut Suku
 di Kecamatan Singkawang Timur tahun 2013
 (Jiwa)

Kelurahan	Melayu	Cina	Dayak	Jawa	Bugis
(1)	(2)	(3)	(4)	(5)	(6)
01. Pajintan	6,64	-	24,35	7,40	0,76
02. Sanggau Kulor	9,89	19,92	66,30	2,95	0,35
03. Nyarumkop	10,94	4,79	67,76	8,69	-
04. Bagak Sahwa	12,94	10,41	61,97	12,20	0,64
05. Maya Sopa	22,40	7,53	39,95	28,90	0,46
Total	11,89	28,04	44,41	12,21	0,50

Lanjutan Tabel 3.2.2

Kelurahan	Padang	Batak	Madura	Lain	Jumlah
(1)	(7)	(8)	(9)	(10)	(11)
01. Pajintan	0,15	2,93	0,08	0,19	100,00
02. Sanggau Kulor	-	0,49	-	0,10	100,00
03. Nyarumkop	-	1,80	2,73	0,18	100,00
04. Bagak Sahwa	-	1,75	-	0,09	100,00
05. Maya Sopa	0,31	0,39	-	0,07	100,00
Total	0,12	1,73	0,46	0,14	100,00

Sumber : Kantor Camat Singkawang Timur

Tabel 3.2.3
Penduduk Menurut Kelompok Umur
di Kecamatan Singkawang Timur tahun 2013
(Jiwa)

Kelompok Umur	Jenis Kelamin		Total
	Laki-Laki	Perempuan	
(1)	(2)	(3)	(4)
0-4	1.179	1191	2.370
5-9	1.035	1.015	2.051
10-14	1.024	948	1.972
15-19	1.069	983	2.052
20-24	970	927	1.897
25-29	1017	815	1.832
30-34	876	741	1.617
35-39	826	618	1.444
40-44	648	512	1.160
45-49	582	486	1.068
50-54	525	438	963
55-59	386	368	754
60-64	250	214	464
65-69	175	173	348
70-74	120	138	258
75+	100	134	234
Total	10.781	9.696	20.477

Sumber : BPS Kota Singkawang

BAB 4
SOSIAL

<http://singkawangkonbps.go.id>

1. Pendidikan

Menurut data Dinas Pendidikan Kota Singkawang, pada tahun 2013 di Kecamatan Singkawang Timur jumlah guru TK yang tercatat sebanyak delapan orang, guru SD sebanyak 198 orang, guru SMP sebanyak 83 orang dan guru SMA sebanyak 50 orang. Adapun jumlah murid pada jenjang pendidikan tingkat TK sebanyak 95 orang, tingkat SD sebanyak 2.880 orang, tingkat SMP sebanyak 930 orang dan tingkat SMA 539 orang. Rasio Jumlah Guru dan Murid berdasarkan tingkat pendidikan di Kecamatan Singkawang Timur tahun 2013 adalah TK: 12,12; SD: 6,12; SMP 8,92 dan SMA 9,83.

2. Kesehatan

Berdasarkan data dari Dinas Kesehatan Kota Singkawang tahun 2013, Kecamatan Singkawang Timur memiliki satu rumah sakit jiwa, satu puskesmas induk, lima

puskesmas kelurahan, dan 19 Posyandu.

Dalam rangka pencapaian tujuan pembangunan di bidang kesehatan perlu didukung dengan adanya tenaga kesehatan yang berkualitas dan berkompetensi. Di Kecamatan Singkawang Timur pada tahun 2013 terdapat 12 orang tenaga medis (dokter dan dokter gigi) dan 43 para medis.

Program Keluarga Berencana (KB) merupakan salah satu kegiatan yang dilakukan pemerintah guna mewujudkan keluarga sejahtera (KS) melalui upaya penurunan tingkat kelahiran, yaitu dengan cara pemakaian alat kontrasepsi secara konsisten dan berkesinambungan. Menurut data Badan Pemberdayaan Masyarakat Perempuan dan Keluarga Berencana Kota Singkawang, terdapat 6.775 pasangan usia subur (PUS). Peserta KB aktif yang menggunakan IUD sebanyak 1.149, MOP sebanyak 12, MOW sebanyak 121, Implant 376,

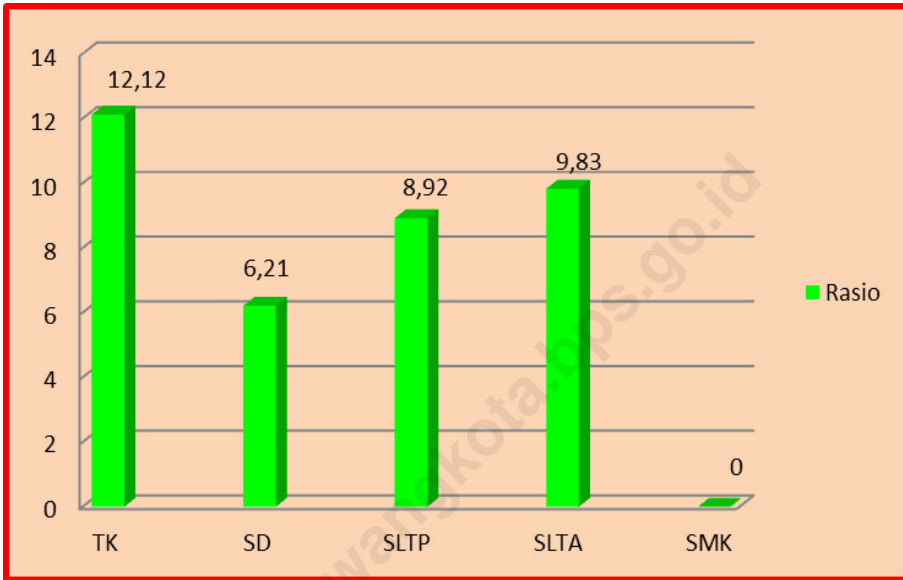
Suntik 2.362, Pil sebanyak 2.137 dan Kondom 1.062.

3. Keagamaan

Pada tahun 2013 di Kecamatan Singkawang Timur terdapat 13 buah masjid dan empat buah surau, 28 buah gereja, 16 buah vihara serta lima buah klenteng.

Data yang berkaitan dengan pelayanan kepada masyarakat yang dilakukan oleh Kantor Urusan Agama Kecamatan Singkawang Timur yaitu pelayanan urusan agama dalam hal ini pernikahan, perceraian dan rujuk. Tercatat selama tahun 2013 terjadi 50 kasus pernikahan.

Gambar 4
 Rasio Jumlah Guru dan Murid Berdasarkan Tingkat Pendidikan
 di Kecamatan Singkawang Timur tahun 2013



Tabel 4.1.1
Banyaknya Sekolah Menurut Jenisnya
di Kecamatan Singkawang Timur tahun 2013

Kelurahan	T K			S D		
	Negeri	Swasta	Jumlah	Negeri	Swasta	Jumlah
(1)	(2)	(3)	(4)	(5)	(6)	(7)
01. Pajintan	-	1	1	5	-	5
02. Sanggau Kulor	-	1	1	1	-	1
03. Nyarumkop	1	1	2	3	1	4
04. Bagak Sahwa	-	-	-	1	-	1
05. Maya Sopa	1	2	3	5	-	5
Total	2	5	7	15	1	16

Lanjutan Tabel 4.1.1

Kelurahan	SLTP			SMU		
	Negeri	Swasta	Jumlah	Negeri	Swasta	Jumlah
(1)	(8)	(9)	(10)	(11)	(13)	(14)
01. Pajintan	1	1	2	-	1	1
02. Sanggau Kulor	1	-	1	-	-	-
03. Nyarumkop	-	1	1	-	1	1
04. Bagak Sahwa	1	-	1	1	-	1
05. Maya Sopa	1	-	1	-	-	-
Total	4	2	6	1	2	3

Sumber : Dinas Pendidikan Kota Singkawang

Tabel 4.1.2
Jumlah Guru Berdasarkan Tingkat Pendidikan
di Kecamatan Singkawang Timur tahun 2013

Tingkat Pendidikan	Jumlah Guru		
	Laki-laki	Perempuan	Jumlah
(1)	(2)	(3)	(4)
01. TK	0	8	8
02. SD	56	119	175
03. SLTP	52	83	135
04. SLTA	26	24	50
05. SMK	-	-	-
Total	134	234	368

Sumber : Dinas Pendidikan Kota Singkawang

Tabel 4.1.3
Jumlah Murid Berdasarkan Tingkat Pendidikan
di Kecamatan Singkawang Timur tahun 2013

Tingkat Pendidikan	Jumlah Murid		
	Laki-laki	Perempuan	Jumlah
(1)	(2)	(3)	(4)
01. TK	67	69	136
02. SD	1.526	1.354	2.880
03. SLTP	489	505	994
04. SLTA	281	301	582
05. SMK	-	-	-
Total	2.363	2.229	4.592

Sumber : Dinas Pendidikan Kota Singkawang

Tabel 4.1.4
Rasio Jumlah Guru dan Murid Berdasarkan Tingkat Pendidikan
di Kecamatan Singkawang Timur tahun 2013

Tingkat Pendidikan	Jumlah Guru	Jumlah Murid	Rasio
(1)	(2)	(3)	(4)
01. TK	8	136	17,00
02. SD	175	2.880	16,46
03. SLTP	135	994	7,36
04. SLTA	50	582	11,64
05. SMK	-	-	-
Total	368	4.592	12,48

Sumber : Dinas Pendidikan Kota Singkawang

Tabel 4.2.1
Banyaknya Fasilitas Sarana/Prasaran Kesehatan
di Kecamatan Singkawang Timur Tahun 2013

No	Jenis Sarana	Pajintan	Sanggau Kulor	Nyarum kop	Bagak Sahwa	Maya Sopa	Jumlah
(1)	(2)	(3)	(4)	(5)	(6)	(7)	(8)
1.	RSU/RS Jiwa	-	-	-	1	-	1
2.	RS bersalin	-	-	-	-	-	-
3.	Klinik bersalin	-	-	-	-	-	-
4.	Puskesmas	1	-	-	-	-	1
5.	Puskesmas Kelurahan	-	1	1	1	2	5
6.	Puskesmas Keliling	-	-	-	-	-	-
7.	Poli Klinik/Balai pelayanan	-	-	-	-	-	-
8.	BKIA	-	-	-	-	-	-
9.	Posyandu	5	2	5	3	4	19
10.	Poskel/Polindes	2	2	2	2	2	10

Lanjutan Tabel 4.2.1

No	Jenis Sarana	Pajintan	Sanggau Kulor	Nyarum kop	Bagak Sahwa	Maya Sopa	Jumlah
(1)	(2)	(3)	(4)	(5)	(6)	(7)	(8)
11.	Dokter Praktek	-	-	-	-	-	1
12.	Apotik	-	-	-	-	-	-
13.	Pos KB	-	-	-	-	-	-
14.	Industri Farmasi	-	-	-	-	-	-
15.	Toko Obat	-	1	-	-	-	1

Sumber : Dinas Kesehatan Kota Singkawang

Tabel 4.2.2
Banyaknya Tenaga Medis / Paramedis
di Kecamatan Singkawang Timur tahun 2011 - 2013

No.	Jenis Tenaga	2011	2012	2013
(1)	(2)	(3)	(4)	(5)
1	Medis :			
	- Dokter	11	12	9
	- Dokter Gigi	2	2	1
2	Para Medis	145	142	187
3	Pembantu Para Medis	-	-	-
4	Non Medis	-	-	-

Sumber : Dinas Kesehatan Kota Singkawang

Tabel 4.2.3
Realisasi Kegiatan Imunisasi
di Kecamatan Singkawang Timur tahun 2011 - 2013

No.	Jenis Imunisasi	2011	2012	2013
(1)	(2)	(3)	(4)	(5)
1	BCG	500	459	400
2	DPT 1	517	466	420
3	POLIO 4	497	430	383
4	Campak	482	415	364
5	TT Hamil			
	TT1	421	75	50
	TT2	359	71	44

Sumber : Dinas Kesehatan Kota Singkawang

Tabel 4.2.4
Banyaknya Sarana Kesehatan Menurut Kelurahan
di Kecamatan Singkawang Timur tahun 2013

Kelurahan	RSU/Jiwa	Puskesmas	Puskesmas Kelurahan	Posyandu
(1)	(2)	(3)	(4)	(5)
01. Pajintan	-	2	-	3
02. Sanggau Kulor	-	-	1	2
03. Nyarumkop	-	-	2	6
04. Bagak Sahwa	1	-	1	3
05. Maya Sopa	-	-	2	4
Total	1	2	6	18

Sumber : Dinas Kesehatan Kota Singkawang

Tabel 4.2.5
Jumlah Pasangan Usia Subur (PUS) dan KB Aktif
di Kecamatan Singkawang Timur tahun 2011 - 2013

Jenis	2011	2012	2013
(1)	(2)	(3)	(4)
PUS	5.901	6.516	5.054
KB Aktif	4.570	7.018	3.776
Total	10.471	13.534	13.831

Sumber : Badan Pemberdayaan Masyarakat Perempuan dan Keluarga Berencana Kota Singkawang

Tabel 4.2.6
Pencapaian Peserta KB Menurut Jenis Alat Kontrasepsi
di Kecamatan Singkawang Timur tahun 2013

No	Jenis Kontrasepsi	KB Aktif	KB Baru	Jumlah
(1)	(2)	(3)	(4)	(5)
01	IUD	438	221	659
02	MOP	162	32	194
03	MOW	178	96	274
04	Implant	76	76	152
05	Suntik	1.079	530	1.609
06	Pil	1.100	548	1.648
07	Kondom	889	404	1.293
	Total	3.776	1.909	5.829

Sumber : Badan Pemberdayaan Masyarakat Perempuan dan Keluarga Berencana Kota Singkawang

Tabel 4.2.7
Banyaknya Keluarga Sejahtera menurut Alasan
di Kecamatan Singkawang Timur Tahun 2011 - 2013

No	Kategori	2011	2012	2013
(1)	(2)	(3)	(4)	(5)
1	Pra KS	0	0	0
2	KS I	2.563	2.565	1.617
3	KS II	4.466	4476	4.951
4	KS III	413	423	1.367
5	KS III Plus	182	190	1.207
Total	Total	7.624	7.654	9.142

Sumber : Badan Pemberdayaan Masyarakat Perempuan dan Keluarga Berencana Kota Singkawang

Tabel 4.2.8
Jumlah Sarana Pelayanan KB Nasional
di Kecamatan Singkawang Timur Tahun 2011 - 2013

No	Sarana	2011	2012	2013
(1)	(2)	(3)	(4)	(5)
1	KKB	4	6	6
2	PPKBD	5	5	5
3	DBS/ Apotik	0	0	0
4	Posyandu	0	20	19
5	Kelompok Akseptor	0	0	5
Total		9	31	35

Sumber : Badan Pemberdayaan Masyarakat Perempuan dan Keluarga Berencana Kota Singkawang

Tabel 4.3.1

Banyaknya Tindak Kejahatan Terhadap Jiwa/Badan yang Terjadi
di Wilayah Polsek Singkawang Timur tahun 2013

Bulan	Pemeriksaan	Perzinahan	Penculikan	Penganiayaan	Pemerasan
(1)	(2)	(3)	(4)	(5)	(6)
01. Januari	-	-	-	-	-
02. Februari	-	-	-	1	-
03. Maret	-	-	-	2	-
04. April	-	-	-	-	-
05. Mei	-	-	-	1	-
06. Juni	-	-	-	-	-
07. Juli	-	-	-	-	-
08. Agustus	-	-	-	-	-
09. September	-	-	-	1	-
10. Oktober	-	-	-	-	-
11. November	-	-	-	1	-
12. Desember	-	-	-	-	-
Jumlah	-	-	-	6	-

Sumber : Kepolisian Sektor Singkawang Timur

Lanjutan Tabel 4.3.1

Bulan	Perampokan	Penodongan	Pembunuhan	Lainnya	Jumlah
(1)	(2)	(3)	(4)	(5)	(6)
01. Januari	-	-	-	1	1
02. Februari	-	-	-	-	-
03. Maret	-	-	-	-	-
04. April	-	-	-	-	-
05. Mei	-	-	-	2	2
06. Juni	-	-	-	-	-
07. Juli	-	-	-	1	1
08. Agustus	-	-	-	2	2
09. September	-	-	-	-	-
10. Oktober	-	-	-	-	-
11. November	-	-	-	-	-
12. Desember	-	-	-	1	1
Jumlah	-	-	-	7	7

Sumber : Kepolisian Sektor Singkawang Timur

Tabel 4.3.2

Banyaknya Tindak Kejahatan Terhadap Harta Benda yang Terjadi
di Wilayah Polsek Singkawang Timur tahun 2013

Bulan	Hasil Bumi/ Pertanian	Ternak	Ranmor	Pembakaran/ Kebakaran
(1)	(2)	(3)	(4)	(5)
01. Januari	-	-	1	-
02. Februari	-	-	-	-
03. Maret	-	-	2	-
04. April	-	-	2	-
05. Mei	-	-	2	-
06. Juni	-	-	1	-
07. Juli	-	-	-	-
08. Agustus	-	-	1	-
09. September	-	-	-	-
10. Oktober	-	-	1	-
11. November	-	-	-	-
12. Desember	-	-	-	-
Jumlah	-	-	10	-

Sumber : Kepolisian Sektor Singkawang Timur

Lanjutan Tabel 4.3.2

Bulan	Penggelapan	Penipuan	Jumlah
(1)	(2)	(3)	(4)
01. Januari	-	-	1
02. Februari	-	-	2
03. Maret	-	-	2
04. April	1	-	3
05. Mei	-	-	1
06. Juni	-	-	-
07. Juli	-	-	-
08. Agustus	-	-	1
09. September	-	-	-
10. Oktober	-	-	1
11. November	1	-	1
12. Desember	-	-	-
Jumlah	2	-	12

Sumber : Kepolisian Sektor Singkawang Timur

Tabel 4.4.1
Banyaknya Tempat Ibadah menurut Jenisnya
di Kecamatan Singkawang Timur tahun 2013

Kelurahan	Masjid	Surau	Gereja	Pura	Vihara	Kelenteng
(1)	(2)	(3)	(4)	(5)	(6)	(7)
01. Pajintan	2	-	6	-	4	2
02. Sanggau Kulor	1	-	5	-	3	1
03. Nyarumkop	4	-	4	-	2	1
04. Bagak Sahwa	2	1	5	-	1	-
05. Maya Sopa	4	5	8	-	1	1
Jumlah	13	6	28	-	16	5

Sumber: KUA Kecamatan Singkawang Timur

Tabel 4.4.2
Data Nikah tahun 2013
di Kecamatan Singkawang Timur

Bulan	Pajantan	Sanggau Kulor	Nyarumkop	Bagak Sahwa	Maya Sopa
(1)	(2)	(4)	(5)	(6)	(7)
01. Januari	-	-	4	-	6
02. Februari	1	-	-	-	3
03. Maret	1	-	1	1	2
04. April	-	1	-	-	2
05. Mei	-	-	-	-	2
06. Juni	-	-	2	1	1
07. Juli	1	-	1	-	-
08. Agustus	-	-	1	-	-
09. September	1	-	2	-	1
10. Oktober	-	-	2	2	3
11. November	-	-	1	-	3
12. Desember	1	1	1	-	1
Total	5	2	15	4	24

Sumber : KUA Kecamatan Singkawang Timur

Tabel 4.4.3
Banyaknya Jemaah Haji yang Berangkat menurut Jenis Kelamin
di Kecamatan Singkawang Timur tahun 2012 - 2013

Kelurahan (1)	Tahun 2012		Tahun 2013	
	Laki-Laki (2)	Perempuan (3)	Laki-Laki (4)	Perempuan (5)
01. Pajintan	-	-	-	-
02. Sanggau Kulor	-	-	-	-
03. Nyarumkop	1	1	-	-
04. Bagak Sahwa	-	-	-	-
05. Maya Sopa	-	-	-	-
Total	1	1	-	-

Sumber : KUA Kecamatan Singkawang Timur

Tabel 4.4.4
Banyaknya Tanah Wakaf Islam Menurut Jenisnya
di Kecamatan Singkawang Timur tahun 2011

No	Penggunaan	Petak/Bidang	Luas (m)
1	Masjid	5	7.616
2	Langgar	0	0
3	Madrasah	1	2.830
4	Keperluan Sosial	0	0
5	Makam/Kuburan	6	26.233
Jumlah		12	36.679

Kantor Kementerian Agama Kota Singkawang

Tabel 4.4.5
Banyaknya Hewan Qurban Menurut Jenisnya
di Kecamatan Singkawang Timur tahun 2013

No	Hewan Qurban	Bayaknya (Ekor)
1	Sapi	18
2	Kambing	6
3	Kerbau	0
Jumlah		24

Kantor Kementerian Agama Kota Singkawang

Tabel 4.5.1
Sumber Air Minum yang Utama digunakan Rumah tangga
di Kecamatan Singkawang Timur Tahun 2013

Kelurahan	PDAM	Sumur	Sungai	Air Hujan
(1)	(2)	(3)	(4)	(5)
01. Pajintan	-	v	-	-
02. Sanggau Kulor	-	v	-	-
03. Nyarumkop	-	v	-	-
04. Bagak Sahwa	-	v	-	-
05. Maya Sopa	-	v	-	-
Total	0	5	0	0

Sumber : Kecamatan Singkawang Timur

Tabel 4.5.2

Tempat Buang Air Besar Sebagian Besar Rumah Tangga
di Kecamatan Singkawang Timur tahun 2013

Kelurahan	Jamban Sendiri	Jamban Bersama	Jamban Umum	Bukan Jamban
(1)	(2)	(3)	(4)	(5)
01. Pajintan	v	-	-	
02. Sanggau Kulor	-	-	-	v
03. Nyarumkop	v	-	-	-
04. Bagak Sahwa	v	-	-	-
05. Maya Sopa	-	-	-	v
Total	3	0	0	2

Sumber : Kecamatan Singkawang Timur

Tabel 4.5.3
Penggunaan Bahan Bakar Memasak Sebagian Besar Rumah Tangga
di Kecamatan Singkawang Timur tahun 2013

Kelurahan	Gas / LPG	Minyak Tanah	Kayu Bakar	Lainnya
(1)	(2)	(3)	(4)	(5)
01. Pajintan	v	-	-	-
02. Sanggau Kulor	v	-	-	-
03. Nyarumkop	v	-	-	-
04. Bagak Sahwa	v	-	-	-
05. Maya Sopa	v	-	-	-
Total	5	-	-	-

Sumber : Kecamatan Singkawang Timur

BAB 5
PERTANIAN

<http://singkawangkotabps.go.id>

1 Tanaman Pangan

Luas panen tanaman padi di Kecamatan Singkawang Timur tahun 2013 seluas 1.196 hektar dengan jumlah produksi 4.437 ton. Produk unggulan untuk tanaman palawija selain padi adalah jagung dengan luas panen 142 hektar dan jumlah produksi 695 ton.

Karet merupakan tanaman perkebunan potensial di Kecamatan Singkawang Timur hingga tahun 2013. Luas tanaman karet yang belum menghasilkan pada tahun 2013 sebesar 1.044 hektar, yang menghasilkan 5.893 hektar, dan tanaman tua/rusak sebesar 1.785 hektar.

2 Peternakan

Potensi ternak di Singkawang Timur adalah sapi, kambing dan babi. Populasi sapi pada tahun 2013 sebanyak 1.439, kambing sebanyak 485 ekor, dan babi sebanyak 3.150 ekor. Potensi unggas berturut-turut ayam buras, ayam ras pedaging, ayam ras petelur, itik serta burung puyuh.

Gambar 5
Jumlah Ternak yang dipotong
di Kecamatan Singkawang Timur tahun 2013



Tabel 5.1.1
Luas Panen dan Produksi Padi
di Kecamatan Singkawang Timur tahun 2013

No	Jenis Padi	Luas Panen (Ha)	Produksi (Ton)	Rata-rata (Kwintal/Ha)
(1)	(2)	(3)	(4)	(5)
1	Padi Sawah	1.196	4.437	37,10
2	Padi Ladang	0	0	0

Sumber : Dinas Pertanian dan Kehutanan Kota Singkawang
Catatan: Hasil Produksi Gabah Kering Giling (GKP)

Tabel 5.1.2
Luas Panen dan Produksi Palawija
di Kecamatan Singkawang Timur tahun 2013

No	Palawija	Luas Panen (Ha)	Produksi (Ton)	Rata-rata (Kwintal/Ha)
(1)	(2)	(3)	(4)	(5)
1	Jagung	142	695	48,94
2	Ubi Kayu	8	101	126,25
3	Ubi Jalar	5	30	60,0
4	Kacang Kedele	0	0	0
5	Kacang Hijau	0	0	0
6	Kacang Tanah	0	0	0

Sumber : Dinas Pertanian dan Kehutanan Kota Singkawang

Tabel 5.2.1
Luas Areal Tanaman Perkebunan (Ha)
di Kecamatan Singkawang Timur tahun 2013

No	Komoditi	Belum Menghasilkan	Menghasilkan	Tua / Rusak	Jumlah
(1)	(2)	(3)	(4)	(5)	(6)
1	Karet	1.044	5.893	1.785	8.722
2	Kopi	2	8	4	14
3	Lada	-	13	-	13
4	Kakao	108	50	-	158
5	Kelapa	6	61	-	67
6	Kelapa Hibrida	-	-	-	-
7	Kelapa Sawit	430	64	-	494
8	Kemiri	-	-	-	-
9	Cengkeh	-	-	-	-
10	Pinang	5	4	-	9

Sumber : Kota Singkawang Dalam Angka

Tabel 5.2.2
 Produksi dan Jumlah Petani Tanaman Perkebunan
 di Kecamatan Singkawang Timur Tahun tahun 2013

No	Komoditi	Petani (KK)	Produksi (Ton)	Rata-rata Kg/KK
(1)	(2)	(3)	(4)	(5)
1	Karet	5.319	4.919	924,8
2	Kopi	64	5	781,2
3	Lada	8	4	50
4	Kakao	115	4	347,8
5	Kelapa	210	49	233,3
6	Kelapa Hibrida	-	-	-
7	Kelapa Sawit	21	51	242,9
8	Kemiri	-	-	-
9	Cengkeh	-	-	-
10	Pinang	54	1	185,1

Sumber : Kota Singkawang Dalam Angka

Tabel 5.3.1
Populasi Ternak di Kecamatan Singkawang Timur
tahun 2011 - 2013

Jenis Ternak	2011	2012	2013
(1)	(3)	(4)	
01. Sapi	1.203	1.157	972
02. Kambing	598	552	485
03. Babi	2.718	3.166	3.150
04. Kelinci	-	-	-
05. Walet	-	72	75

Sumber : Dinas Pertanian dan Kehutanan Kota Singkawang

Tabel 5.3.2
 Populasi Unggas di Kecamatan Singkawang Timur
 tahun 2011 - 2013

Jenis Ternak	2011	2012	2013
(1)	(3)	(4)	
01. Ayam Buras	135.768	142.202	145.800
02. Ayam Ras Pedaging	430.850	334.150	430.000
03. Ayam Ras Petelur	319.150	446.380	35.000
04. Itik	1.175	1.285	1.080
05. Burung Puyuh	5.980	4.755	2.500

Sumber : Dinas Pertanian dan Kehutanan Kota Singkawang

Tabel 5.3.3
Jumlah Ternak yang dipotong
di Kecamatan Singkawang Timur tahun 2011 - 2013

Jenis Ternak	2011	2012	2013
(1)	(3)	(4)	
01. Sapi	32	31	32
02. Kambing	11	19	27
03. Babi	4.785	4.413	4.720

Sumber : Dinas Pertanian dan Kehutanan Kota Singkawang

Tabel 5.3.4
Jumlah Unggas yang dipotong
di Kecamatan Singkawang Timur tahun 2011 - 2013

Jenis Ternak	2011	2012	2013
(1)	(3)	(4)	
01. Ayam Buras	1.852	2.135	2.195
02. Ayam Ras Pedaging	21.970	23.285	23.680
03. Ayam Ras Petelur	30.275	30.930	32.495
04. Itik	1.182	1.150	1.395
05. Burung Puyuh	-	-	-

Sumber : Dinas Pertanian dan Kehutanan Kota Singkawang

Tabel 5.4
Jumlah Kelompok Pembudidayaan Ikan
di Kecamatan Singkawang Timur tahun 2011- 2013

No	Kategori	Tahun		
		2011	2012	2013
1	Jumlah Kelompok	24	26	20
2	Jumlah Anggota	277	290	216

Sumber: Dinas Kelautan dan Perikanan Kota Singkawang

BAB 6
INDUSTRI

<http://singkawangkota.tbps.go.id>

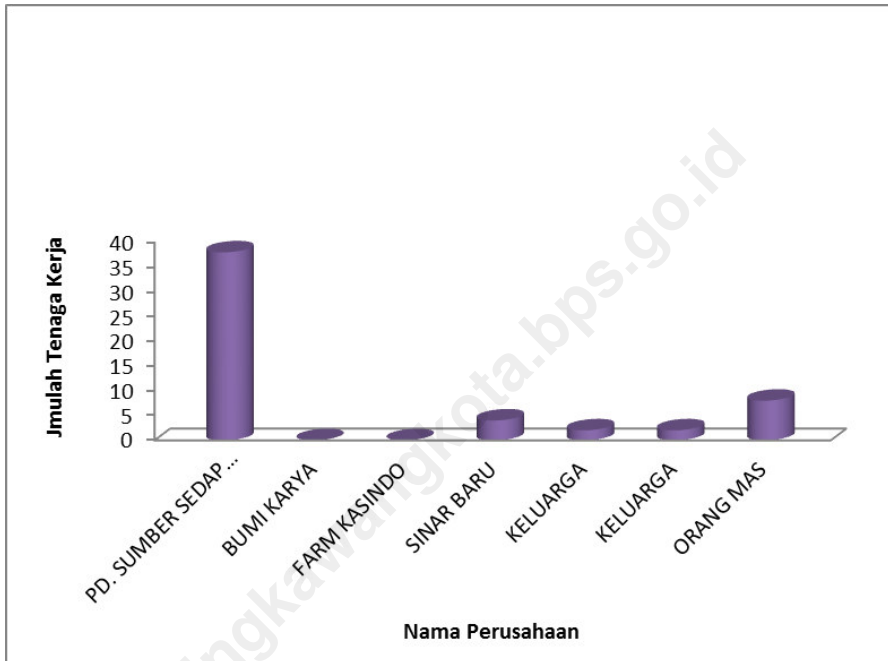
1. Industri

Berdasarkan informasi dari Kantor Kecamatan Singkawang Timur, pada tahun 2013 di Singkawang Timur tercatat 28 perusahaan industri sedang/kecil, yang tersebar di semua kelurahan. Menurut data dari Dinas Perindustrian, Perdagangan, Koperasi dan Usaha Kecil

Menengah Kota Singkawang, terdapat tujuh perusahaan industri berbentuk badan perseorangan di Kecamatan Singkawang Timur. Perusahaan tersebut bergerak di bidang industri kecap, makanan unggas, kerajinan pande besi, bengkel las dan kopi. Perusahaan perseorangan terbesar memiliki tenaga kerja sebanyak 38 orang yang memproduksi kecap.

Grafik 6

Direktori Perusahaan Industri Kecil dan Menengah
di Kecamatan Singkawang Timur tahun 2013



Tabel 6.1
Banyaknya Perusahaan/Usaha Industri
di Singkawang Timur tahun 2013

Jenis Industri	Pajantan	Sanggau Kulor	Nyarum kop	Bagak Sahwa	Maya Sopa	Jumlah
(1)	(2)	(3)	(4)	(5)	(6)	(7)
01. Pabrik Kecap	-	-	-	-	-	-
02. Pemecah Batu	-	2	-	-	-	2
03. Penampungan karet	4	-	3	1	-	8
04. Penggilingan Jagung/Padi	2	4	2	-	-	8
05. Peternakan Ayam	8	-	-	-	-	8
06. Bengkel Motor/ Las/Sepeda	22	1	3	5	-	31
07. Suku Cadang Alat-alat Mesin	2	-	-	-	-	2
08. Cuci Mobil	3	-	-	2	-	5
09. Bahan Bangunan	3	-	1	2	-	6
10. Toko Kosmetik	1	-	-	1	-	2

Lanjutan Tabel 6.1

11. Toko Kelontong	60	11	20	5	1	97
12. Toko Makanan Ringan	20	16	9	5	-	50
13. Pandai besi	1	-	-	1	-	2
14. Koperasi	-	-	1	-	-	1
15. Reparasi Elektronik	-	-	-	1	-	1
16. Sembako	39	14	16	21	34	124
17. Kerajinan/ Mebel	-	-	-	-	2	2
18. Rumah Makan/ Mie/Kopi	17	-	7	6	-	30
19. Pedagang Kaki Lima	28	2	10	6	-	46
20. Jual Pakaian Jadi	-	-	-	2	-	2
21. Bilyard	5	2	3	-	4	14
22. Ponsel HP	2	3	4	1	2	12
23. Penyewaan VCD	-	-	-	-	-	-

Lanjutan Tabel 6.1

24. Jasa Kontruksi/ Kontraktor	2	1	1	2	-	6
25. Air Minum Kemasan	-	-	1	-	-	1
26. Pangkalan Minyak Tanah	2	1	1	-	-	4
27. Wartel	-	-	-	-	-	-
28. Penjahit Pakaian	1	-	-	-	-	1
Total	223	57	91	61	42	474

Sumber : Kantor Camat Singkawang Timur

Tabel 6.2
Direktori Perusahaan Industri Kecil dan Menengah
di Kecamatan Singkawang Timur tahun 2013

No	Nama Perusahaan	Bentuk Badan	Tenaga Kerja	Nama Produk	Ket
1	PD. SUMBER SEDAP WANGI	Perseorangan	35	Kecap	Aktif
2	BUMI KARYA	Perseorangan	0	Makanan Unggas	Non Aktif
3	FARM KASINDO	Perseorangan	0	Makanan Unggas	Non Aktif
4	SINAR BARU	Perseorangan	4	Makanan Unggas	Aktif
5	KELUARGA	Perseorangan	2	Kerajinan Pande Besi	Aktif
6	KELUARGA	Perseorangan	2	Bengkel Las	Aktif
7	ORANG MAS	Perseorangan	8	Kopi	Aktif

Sumber : Dinas Perindustrian, Perdagangan, Koperasi dan Usaha Kecil Menengah Kota Singkawang

BAB 7

PERDAGANGAN

<http://singkawangkota.bps.go.id>

1. Perdagangan

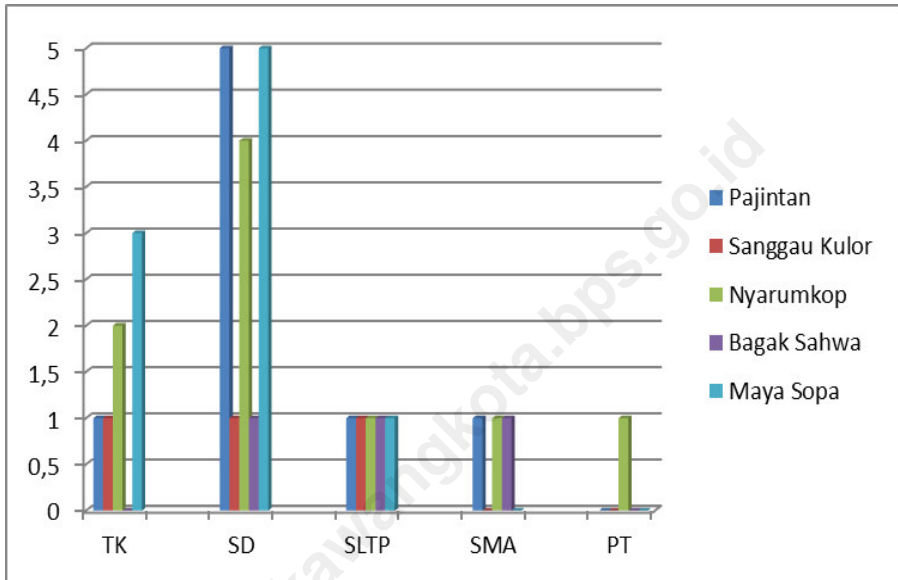
Pada tahun 2013 di Kecamatan Singkawang Timur usaha perdagangan yang terbanyak adalah sembako yakni sebanyak 134 usaha, yang ersebar hampir merata diseluruh kelurahan, yaitu Kelurahan Pajintan 60 usaha, Sanggau Kulor 16 usaha, Nyarumkop 20 usaha, Bagak Sahwa 21 usaha dan Kelurahan Mayasopa 34 usaha.

2. Usaha Jasa Perorangan

Usaha jasa perorangan yang ada di Kecamatan Singkawang Timur seperti bengkel motor dan meja bilyard. Terdapat 24 usaha bengkel motor dan 19 meja bilyard di Kecamatan Singkawang Timur pada tahun 2013.

Gambar 7

**Banyaknya Usaha Jasa Pendidikan menurut Jenisnya
di Kecamatan Singkawang Timur tahun 2013**



Tabel 7.1

Banyaknya Usaha Perdagangan Menurut Jenisnya
di Kecamatan Singkawang Timur tahun 2012

No	Jenis Usaha	Pajantan	Sanggau Kulor	Nyarumkop	Bagak Sahwa	Maya Sopa
(1)	(2)	(3)	(4)	(5)	(6)	(7)
01	Sembako	39	14	16	21	34
02	Mebel	2	-	-	-	2
03	Pakaian Jadi	1	-	-	2	-
04	Bengkel Motor	15	-	2	5	2
05	Bengkel Sepeda	2	-	1	-	-
06	Bengkel Mobil	1	-	-	-	-
07	Bengkel Las / Cat	2	1	-	-	-
08	Ketok Bodi Mobil	1	-	-	-	-
09	Las Ketok	1	-	-	-	-
10	Suku Cadang Alat- alat Mesin	2	-	-	-	-
11	Pandai Besi	1	-	-	1	-

Lanjutan Tabel 7.1

No	Jenis Usaha	Pajintan	Sanggau Kolor	Nyarumkop	Bagak Sahwa	Maya Sopa
(1)	(2)	(3)	(4)	(5)	(6)	(7)
12	Penampung Karet	2	-	3	1	-
13	Gudang Karet	2	-	-	-	-
14	Reparasi Elektronik	-	-	-	1	-
15	Cuci Mobil	1	-	-	-	-
16	Pemecah Batu	-	2	-	-	-
17	Penggilingan Jagung/Padi	1	4	3	-	-
18	Gudang Jagung dan Padi	1	-	-	-	-
19	Barang Kelontong	6	-	-	1	-
20	Pabrik Kecap	-	1	-	-	-
21	Pangkalan Minyak	1	1	1	-	-
22	Penjahit Pakaian	1	-	-	-	-
23	Pengolahan Kayu	-	-	1	-	-

Lanjutan Tabel 7.1

No	Jenis Usaha	Pajintan	Sanggau Kulor	Nyarumkop	Bagak Sahwa	Maya Sopa
(1)	(2)	(3)	(4)	(5)	(6)	(7)
24	ATK + Makanan Ringan	1	-	-	-	-
25	Kosmetik	1	-	-	-	-
26	Toko Ponsel	2	-	-	1	-
27	Wartel	1	-	-	-	-
28	Kontraktor	2	1	1	2	-
29	Peternakan Ayam	8	-	-	-	-
30	Peternakan Babi	1	-	-	-	-
31	Bahan Bangunan	3	-	-	-	-
32	Koperasi Kredit	-	-	1	-	-
33	Air Minum Kemasan	-	-	1	-	-
	Toko Kaki Lima					
34	Daging Babi	3	-	-	-	-

Lanjutan Tabel 7.1

No	Jenis Usaha	Pajintan	Sanggau Kulor	Nyarumkop	Bagak Sahwa	Maya Sopa
(1)	(2)	(3)	(4)	(5)	(6)	(7)
35	Penggilingan Tepung/Sagu	2		-	-	
36	Minuman	20		10	1	
37	Mie	3		1	1	
38	Rumah Makan	3		-	1	
39	Warung Kopi	14	2	4	8	
40	Billyard	11	2	3	-	4
41	Penyewaan VCD	3		-	-	

Sumber: Kantor Camat Singkawang Timur

Tabel 7.2
Banyaknya Usaha Jasa Pendidikan menurut Jenisnya
di Kecamatan Singkawang Timur tahun 2013

Jenis Jasa Pendidikan	Pajantan	Sanggau Kulor	Nyarum kop	Bagak Sahwa	Maya Sopa	Jum lah
(1)	(2)	(3)	(4)	(5)	(6)	(7)
01. Taman Kanak-kanak	1	1	2	-	3	7
02. Sekolah Dasar	5	1	4	1	5	16
03. Sekolah Lanjutan Pertama	1	1	1	1	1	5
04. Sekolah Lanjutan Atas	1	-	1	1	-	3
05. Perguruan Tinggi	-	-	1	-	-	1
06. Kursus Komputer	-	-	-	-	-	-
07. Kursus Bahasa/Matematika	-	-	-	-	-	-
Total	8	3	9	3	9	32

Sumber : Dinas Pendidikan Kota Singkawang

BAB 8

TRANSPORTASI DAN KOMUNIKASI

<http://singkawangkominfo.bps.go.id>

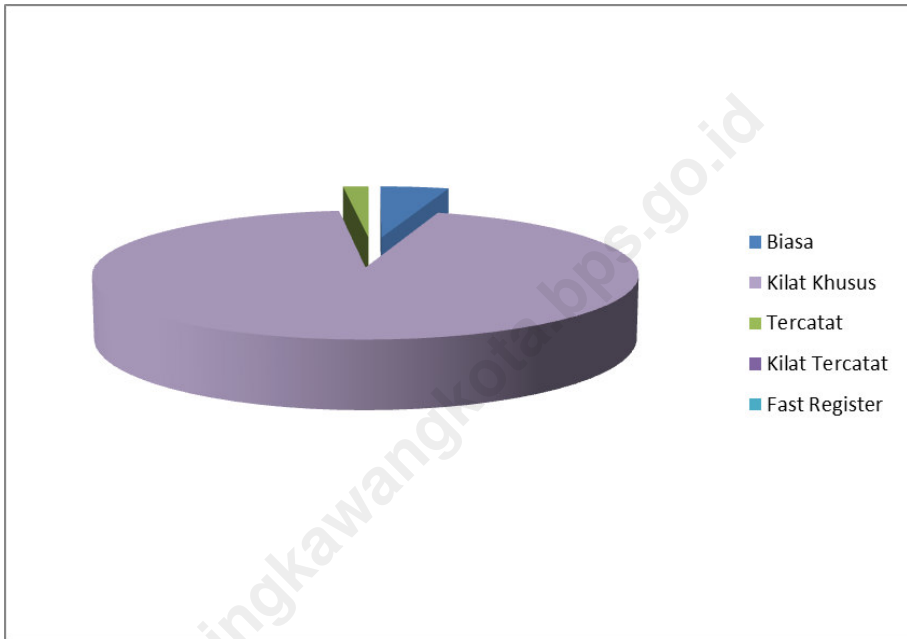
1. Sarana/Prasarana

Hingga tahun 2013 di Kecamatan Singkawang Timur sarana / prasarana yang tersedia masih tergolong kurang memadai dibandingkan dengan kecamatan-kecamatan lain di Kota Singkawang. Namun perbaikan sarana/prasana terus dilakukan oleh Pemerintah Kota Singkawang. Kondisi jalan sebagian besar telah di aspal dan diperkeras.

Sarana komunikasi menggunakan surat dapat berupa surat biasa, kilat khusus, tercatat, kilat tercatat dan *fast register*. Jenis surat yang paling banyak dimanfaatkan oleh masyarakat di Kecamatan Singkawang Timur adalah kilat khusus dengan total pengiriman sepanjang tahun 2013 sebanyak 46.566 dan total penerimaan sebanyak 51.890.



Grafik 8
Jumlah Pengiriman dan Penerimaan Surat
di Kecamatan Singkawang Timur tahun 2013



<http://singkawangkota.bps.go.id>



Tabel 8.1
Kondisi sebagian Besar Permukaan Jalan
di Kecamatan Singkawang Timur tahun 2013

Kelurahan	Aspal	Diperkeras	Tanah
(1)	(2)	(3)	(4)
01. Pajintan	v	-	-
02. Sanggau Kulor	v	-	-
03. Nyarumkop	v	-	-
04. Bagak Sahwa	v	-	-
05. Maya Sopa	-	v	-

Sumber: Kantor Camat Singkawang Timur

Tabel 8.2
Banyaknya Sarana/Prasarana Pos & Telepon
di Kecamatan Singkawang Timur tahun 2013

Jenis Sarana	Sanggau Kulor	Pajantan	Nyarum kop	Bagak Sahwa	Maya Sopa	Jumlah
(1)	(2)	(3)	(4)	(5)	(6)	(7)
01. Kantor Pos	-	-	-	-	-	-
02. Kantor Telekomunikasi	-	-	-	-	-	-
03. Ponsel	-	12	1	4	-	17
04. Warnet	-	5	-	1	-	6
05. Radio Swasta	-	-	-	-	-	-
06. Jasa Wisata	-	-	-	-	-	-
07. Jasa Angkutan Laut	-	-	-	-	-	-
08. Jasa Angkutan Darat	-	-	-	-	-	-

Sumber: Kantor Camat Singkawang Timur

Tabel 8.3
 Jumlah Pengiriman dan Penerimaan Surat
 di Kecamatan Singkawang Timur tahun 2012 - 2013

No	Jenis Surat	2012		2013	
		Pengiriman	Penerimaan	Pengiriman	Penerimaan
-1	-2	-3	-4	-5	-6
1	Biasa	765	10.951	3.040	11.390
2	Kilat Khusus	27.358	58.718	64.912	69.187
3	Tercatat	486	190	705	274
4	Kilat Tercatat	-	-	-	-
5	Fast Register	184	363	-	-

Sumber: Kantor POS dan Giro Kota Singkawang

Tabel 8.4
Banyaknya Sarana/Prasarana Wisata dan Hiburan
di Kecamatan Singkawang Timur tahun 2013

Kelurahan	Hotel/ Penginapan	Tempat Rekreasi	Tempat Bilyard	Karaoke
(1)		(2)	(3)	(4)
01. Pajintan	-	4	4	-
02. Sanggau Kulor	-	-	1	-
03. Nyarumkop	1	2	6	-
04. Bagak Sahwa	-	-	5	-
05. Maya Sopa	-	-	5	-
Jumlah	1	6	21	-

Sumber: Kantor Camat Singkawang Timur

BAB 9
KEUANGAN

<http://singkawangko.bps.go.id>

1. Lembaga Keuangan

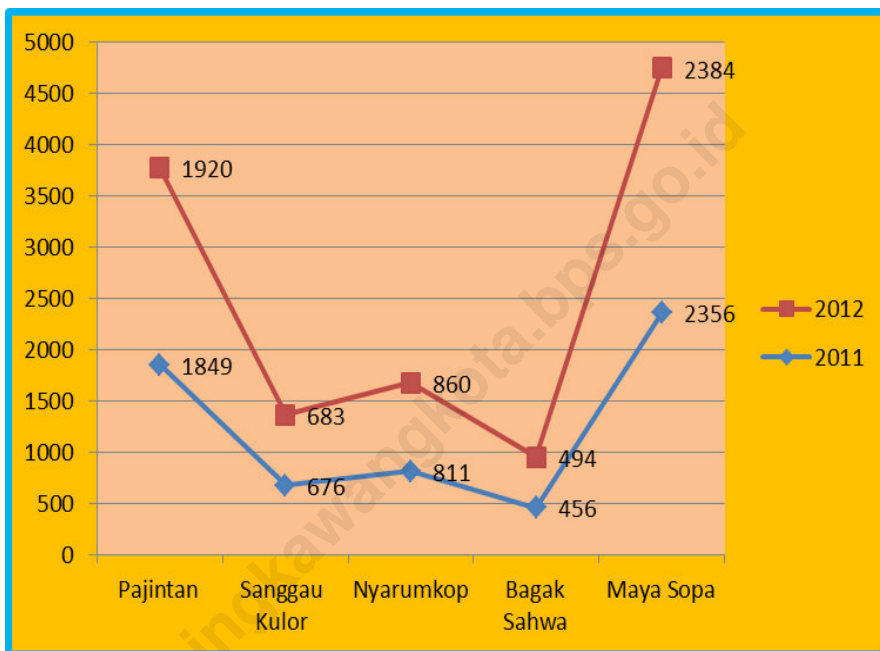
Menurut Dinas Perindustrian, Perdagangan, Koperasi dan Usaha Kecil Menengah Kota Singkawang, Lembaga Keuangan yang tersedia di Singkawang Timur pada tahun 2013 berbentuk koperasi dan bank. Koperasi telah berdiri diseluruh Kelurahan kecuali Kelurahan Pajintan. Berbeda dengan keberadaan koperasi, keberadaan bank baru terdapat di Kelurahan Pajintan.

2. Pajak

Menurut data dari Kantor Pelayanan Pajak Pratama Kota Singkawang, berdasarkan Lembar SPPT (Surat Pemberitahuan Pajak Terutang) di Kecamatan Singkawang timur, Kelurahan dengan SPPT terbanyak adalah Kelurahan Maya Sopa yaitu 2.384 lembar SPPT, sedangkan kelurahan dengan SPPT yang paling sedikit adalah Kelurahan Bagak Sahwa yaitu 494 lembar SPPT.

Grafik 9

Surat Pemberitahuan Pajak Terutang
di Kecamatan Singkawang Timur tahun 2012 – 2013



Tabel 9.1
Banyaknya Badan Usaha Lembaga Keuangan
di Kecamatan Singkawang Timur tahun 2014

Kelurahan	Koperasi	Bank	Asuransi	Pegadaian
(1)	(2)	(3)	(4)	(5)
01. Pajintan	-	1	-	-
02. Sanggau Kulor.	2	-	-	-
03. Nyarumkop	2	-	-	-
04. Bagak Sahwa	3	-	-	-
05. Maya Sopa	2	-	-	-
Total	9	1	-	-

Sumber : Dinas Perindustrian, Perdagangan, Koperasi dan Usaha Kecil Menengah Kota Singkawang

Tabel 9.2
Surat Pemberitahuan Pajak Terutang dan Nilainya
di Kecamatan Singkawang Timur tahun 2011 - 2012

Kelurahan	SPPT (Lembar)		Nilai (Rupiah)	
	Tahun 2011	Tahun 2012	Tahun 2011	Tahun 2012
-1	-2	-3	-4	-5
01. Pajintan	1.849	1920	83.760.306	86.324.698
02. Sanggau Kulor	676	683	5.902.048	6.137.606
03. Nyarumkop	811	860	16.898.213	18.519.579
04. Bagak Sahwa	456	494	12.757.809	13.884.713
05. Maya Sopa	2.356	2384	35.165.373	36.245.45
Total	1.876	6.148	47.147.038	154.483.749

Sumber : Kantor Pelayanan Pajak Pratama Kota Singkawang

DATA MENCERDASKAN BANGSA



**BADAN PUSAT STATISTIK
KOTA SINGKAWANG
Jl. Ayani No.75 Singkawang
telp/Fax:(0562)631334
email:bps6172@bps.go.id**