

10 0305 1668

LABEL SEMENTARA
SENSUS BARANG 2014

Ruang	ID	Lokasi	Petugas
B2309	121.0714.5655-1	KEC. IS	EKA



ISSN 0852 - 0228
3324.A 0308

33240.080

KECAMATAN KALIWUNGU DALAM ANGKA

KECAMATAN KALIWUNGU DALAM ANGKA TAHUN 2003



315.598
Kec.
Ind.

BPS Badan Pusat Statistik

Disusun Oleh:
KOORDINATOR, STATISTIK
KECAMATAN KALIWUNGU

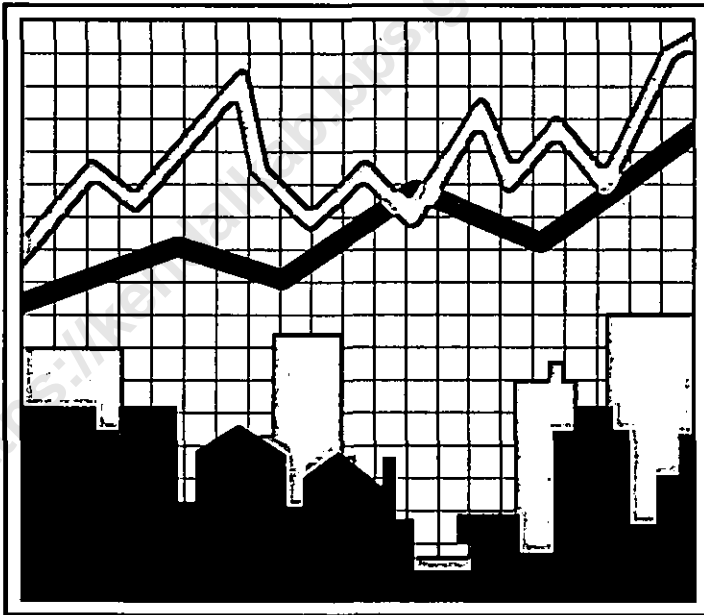
BPS BADAN PUSAT STATISTIK KABUPATEN KENDAL
Jl. Pramuka (Komplek Perkantoran) Telp. (0294) 381461-383461 Fax. (0294) 383461
E-mail : bps3324@semarang.wasantara.net.id

BPS Badan Pusat Statistik Kabupaten Kendal



ISSN 0852 - 0228
3324.A 0308

KECAMATAN KALIWUNGU DALAM ANGKA TAHUN 2003



Disusun Oleh :
KOORDINATOR STATISTIK
KECAMATAN KALIWUNGU

BPS *Badan Pusat Statistik Kabupaten Kendal*

KATA SAMBUTAN

Assalamu 'alaikum Wr. Wb.

Hakekat dan tujuan daripada penyusunan suatu rencana adalah merupakan upaya terwujudnya kondisi "Hari esok lebih baik daripada hari ini".

Dan didalam kebutuhan perencanaan pembangunan yang terpadu, sangat diperlukan data yang lengkap, akurat, dan up to date.

Maka saya menyambut gembira dengan diterbitkannya buku "KECAMATAN KALIWUNGU DALAM ANGKA TAHUN 2003" oleh Koordinator Statistik.

Oleh karena tuntutan pembangunan yang selalu berkembang dan berkesinambungan diharapkan untuk penerbitan tahun-tahun mendatang lebih lengkap.


Akhirnya saya sampaikan ucapan terima kasih kepada semua pihak yang terkait.

Semoga buku ini bermanfaat dan sampai tujuan.

Wassalamu 'alaikum Wr. Wb.

Kaliwungu, April 2004

Camat Kaliwungu



Drs. MUDIYONO

NIP. 500073226

KATA PENGANTAR

Dengan rasa syukur kami panjatkan kehadiran Tuhan Yang Maha Esa atas taufik dan ridhonya bahwa penerbitan publikasi "KECAMATAN KALIWUNGU DALAM ANGKA TAHUN 2003" dapat tersusun.

Keberhasilan penerbitan buku ini tidak terlepas dari kerjasama yang baik diantara semua pihak dengan kami sebagai petugas statistik.

Maka dalam kesempatan ini kami sampaikan ucapan terima kasih kepada yang terhormat:

1. Bp. Camat Kaliwungu beserta staf;
2. Ibu Kepala BPS Kabupaten Kendal;
3. Sdr. Kepala Dinas/Instansi/Jawatan Tingkat Kecamatan Kaliwungu yang telah berpartisipasi memberikan datanya.

Akhirnya kami menyadari bahwa dalam penerbitan publikasi ini masih banyak kekurangan, oleh sebab itu kami sangat mengharapkan kritik dan saran dari berbagai pihak demi sempurnanya dalam penyusunan ditahun-tahun mendatang.

Semoga buku ini bermanfaat dan berguna bagi semua pihak yang menggunakannya.

Kaliwungu, April 2004

Koordinator Statistik Kecamatan Kaliwungu



MUHAMMAD NURZEN

NIP: 340012195

DAFTAR ISI

		hlm
Sambutan Camat Kaliwungu		i
Kata Pengantar		ii
Daftar Isi		iii
Daftar Grafik		vii
Letak Geografis		viii
Peta Wilayah Kabupaten Kendal		1
Peta Wilayah Kecamatan Kaliwungu		2
BAB I	PEMERINTAHAN	
Tabel 1.1	Luas Wilayah Dirinci Menurut Desa	3
Tabel 1.2	Jarak Desa ke Ibukota Kecamatan .	4
Tabel 1.3	Luas Wilayah Dirinci Menurut Penggunaan	5
Tabel 1.4	Luas Tanah Sawah Menurut Jenis Pengairannya.....	7
Tabel 1.5	Luas Tanah Kering Menurut Jenisnya.....	8
Tabel 1.6	Banyaknya Hari Hujan.....	10
Tabel 1.7	Banyaknya Curah Hujan.....	11
Tabel 2.1	Banyaknya Dusun/Dukuh, Rukun Warga, dan Rukun Tetangga	12
Tabel 2.2	Banyaknya Balai Desa Dan Kantor Desa	13
Tabel 2.3	Banyaknya Perangkat Desa.....	14
BAB II	SOSIAL KEPENDUDUKAN	
Tabel 3.1	Banyaknya Kepala Rumah Tangga dan Bangunan Tempat Tinggal	15
Tabel 3.2	Kepadatan Rumah Tangga.....	16
Tabel 3.3	Banyaknya Keluarga Menurut Tahapan.....	17

Tabel	3.4	Banyaknya Tempat Tinggal Penduduk	18
Tabel	3.5	Banyaknya Penduduk Dirinci Menurut Jenis Kelamin	19
Tabel	3.6	Kepadatan Penduduk Dirinci Per Desa.....	20
Tabel	3.7	Sex Ratio Penduduk Laki-laki Terhadap Perempuan.....	21
Tabel	3.8	Perkembangan Penduduk Per Tahun	22
Tabel	3.9	Banyaknya Penduduk Menurut Kelompok Umur dan Jenis Kelamin.....	23
Tabel	3.10	Banyaknya Penduduk Umur 5-6, 7-12, 13-15	25
Tabel	3.11	Banyaknya Penduduk WNA	26
Tabel	3.12	Banyaknya Mutasi Penduduk	27
Tabel	3.13	Banyaknya Penduduk Dirinci Menurut Pendidikan	28
Tabel	3.14	Banyaknya Penduduk Dirinci Menurut Mata Pencaharian	30
Tabel	4.1	Banyaknya PUS Akseptor KB Aktif	33
Tabel	5.1	Banyaknya Pemeluk Agama	35
Tabel	5.2	Banyaknya Tempat Ibadah	36
Tabel	5.3	Peserta Calon Jamaah Haji	37
Tabel	5.4	Banyaknya Ulama, Mubaligh, dan Khotib.....	38
Tabel	5.5	Banyaknya Nikah, Talak, Cerai dan Rujuk.....	39
Tabel	6.1	Banyaknya Sekolah TK, Murid, dan Guru	40
Tabel	6.2	Banyaknya Sekolah Dasar Negeri, Murid, dan Guru	41
Tabel	6.3	Banyaknya Sekolah Dasar Swasta, Murid, dan Guru	42
Tabel	6.4	Banyaknya Madrasah Ibtidaiyah, Murid, dan Guru	43

Tabel 6.5	Banyaknya Sekolah Lanjutan Pertama Negeri, Murid,dan Guru	44
Tabel 6.6	Banyaknya Sekolah Lanjutan Pertama Swasta, Murid,dan Guru	45
Tabel 6.7	Banyaknya Madrasah Tsanawiyah, Murid, dan Guru.....	46
Tabel 6.8	Banyaknya Sekolah Lanjutan Atas Negeri, Murid,dan Guru	47
Tabel 6.9	Banyaknya Sekolah Lanjutan Atas Swasta, Murid,dan Guru	48
Tabel 6.10	Banyaknya Madrasah Aliyah, Murid, dan Guru.....	49
Tabel 7.1	Banyaknya Dokter, Tenaga Medis, Bidan, Dukun Bayi, dan Juru Sunat	50
Tabel 7.2	Banyaknya Fasilitas Kesehatan ...	51
Tabel 7.3	Banyaknya Sarana Air Bersih	53
Tabel 7.4	Banyaknya Jamban Umum, Inpres, dan Swadaya	54
Tabel 8.1	Banyaknya Penderita Cacat	55
Tabel 8.2	Banyaknya Anak Terlantar, Anak Nalkal, Anak Jalanan, WTS Dan Waria .	56
 BAB III PERTANIAN, PETERNAKAN, PERKEBUNAN DAN PERIKANAN		
Tabel 9.1	Luas Panen dan Produksi Padi Sawah dan Gogo.....	57
Tabel 9.2	Luas Panen dan Produksi Padi Dan Jagung.....	58
Tabel 9.3	Luas Panen dan Produksi Ubi Kayu dan Ubi Jalar	59

Tabel 9.4	Luas Panen dan Produksi Kacang Tanah dan Kedelai	60
Tabel 9.5	Produksi Tanaman Perdagangan ...	61
Tabel 9.6	Produksi Ikan	62
Tabel 9.7	Banyaknya Pemilik Tambak.....	63
Tabel 9.8	Banyaknya Unggas	64
Tabel 9.9	Produksi Telur Unggas.....	66
Tabel 9.10	Banyaknya Ternak	67

BAB IV PERHUBUNGAN DAN KOMUNIKASI

Tabel 10.1	Banyaknya Sarana Angkutan Darat Kendaraan Bermotor	69
Tabel 10.2	Banyaknya Sarana Angkutan Darat Kendaraan Tak Bermotor.....	70
Tabel 10.3	Jenis Permukaan, Kondisi, dan Kelas Jalan.....	71
Tabel 10.3	Banyaknya Jembatan Desa	72
Tabel 11.1	Banyaknya Televisi, Radio, Listrik, PLN dan Telephon.....	73

BAB V LAIN-LAIN

Tabel 12.1	Banyaknya Lapangan Olahraga.....	74
Tabel 13.1	Banyaknya Surat Pemberitahuan Pajak Terdaftar.....	75
Tabel 13.2	Pemasukan Pajak Bumi dan Bangunan	76

DAFTAR GRAFIK

Grafik 1.	Luas Wilayah Dirinci Menurut Penggunaan	6
Grafik 2.	Banyaknya Penduduk Menurut Kelompok Umur dan Jenis Kelamin.....	24

<https://kendalkab.bps.go.id>

LETAK GEOGRAFIS

1. Kecamatan Kaliwungu terletak dalam:

Wilayah Pembantu Bupati : Kaliwungu
Kabupaten : Kendal
Propinsi : Jawa Tengah

2. Letak Wilayah:

Bujur Timur : $101^{\circ}13'$ - $110^{\circ}18'$
Lintang Selatan : $6^{\circ}32'$ - $6^{\circ}58'$

2. Batas-batas wilayah:

Sebelah utara : Laut Jawa
Sebelah selatan : Kecamatan Singorojo
Sebelah barat : Kecamatan Brangsong
Sebelah timur : Kec. Tugu Kota Semarang

3. Jarak dari Ibukota Kaliwungu ke beberapa kota:

Kota Propinsi Jawa Tengah : 21 Km
Kota Kabupaten Kendal : 7 Km
Kota Kecamatan Singorojo : 24 Km
Kota Kecamatan Brangsong : 2 Km

4. Ketinggian tanah: 4,5 meter dpl

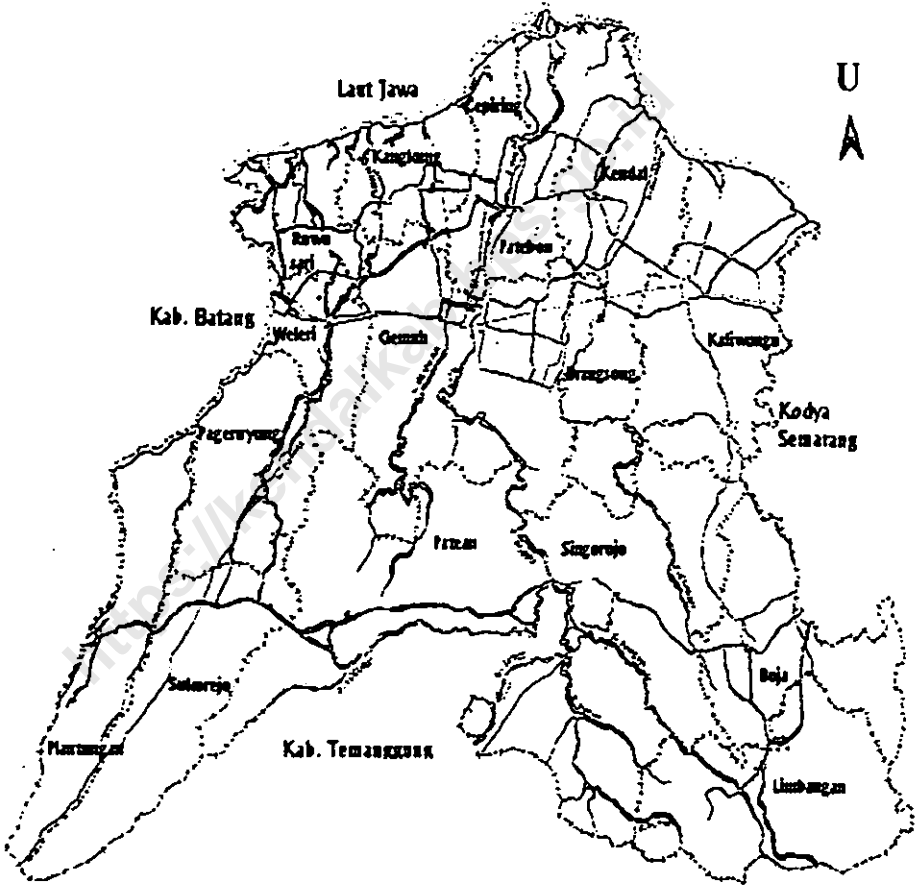
5. Jarak Terpanjang:

Barat ke Timur : 5 Km
Utara ke Selatan : 19 Km

5. Suhu Udara:

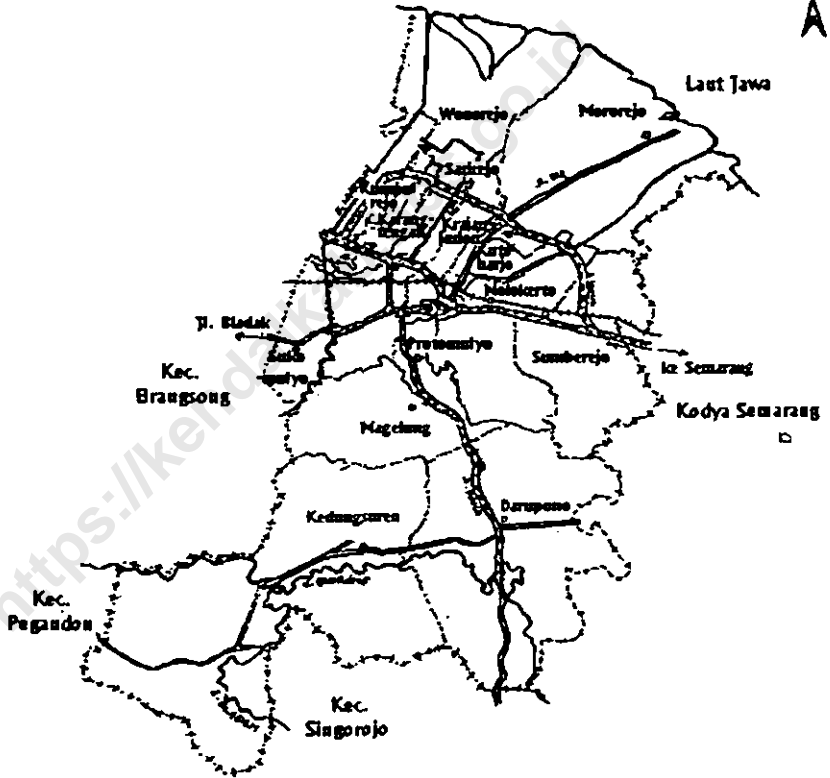
- Siang hari : 32°C
- Malam hari : 26°C

KABUPATEN KENDAL



KECAMATAN KALIWUNGU

U
A



Tabel : 1.1.

LUAS WILAYAH KECAMATAN KALIWUNGU
DIRINCI MENURUT DESA

TAHUN : 2003

DESA	LUAS	PERSENTASE
	(Km ²)	(%)
(1)	(2)	(3)
01. Kedungsuren	24,00	22,29
02. Darupono	20,22	18,77
03. Protomulyo	2,25	2,09
04. Magelung	8,00	7,43
05. Plantaran	2,71	2,52
06. Sukomulyo	2,78	2,58
07. Kumpulrejo	1,25	1,16
08. KarangTengah	1,20	1,12
09. Sarirejo	1,33	1,24
10. Krajan Kulon	2,16	2,01
11. Kutoharjo	2,31	2,15
12. Nolakerto	5,19	4,82
13. Sumberejo	7,88	7,32
14. Mororejo	14,35	13,33
15. Wonorejo	12,05	11,19
JUMLAH	107,70	100,00

BPS Kabupaten Kendal

Sumber data : Kantor Kecamatan Kaliwungu

Catatan :

Tabel : 1.2

JARAK DESA KE IBUKOTA KECAMATAN
KECAMATAN KALIWUNGU
TAHUN : 2003

DESA	JARAK
(1)	(Km) (2)
01. Kedungsuren	10,00
02. Darupono	7,00
03. Protomulyo	3,00
04. Magelung	4,00
05. Plantaran	2,00
06. Sukomulyo	3,00
07. Kumpulrejo	1,60
08. KarangTengah	0,80
09. Sarirejo	0,20
10. Krajan Kulon	1,00
11. Kutoharjo	1,50
12. Nolikerto	2,00
13. Sumberejo	3,00
14. Mororejo	7,00
15. Wonorejo	3,00

BPS Kabupaten Kendal

Sumber data : Kantor Kecamatan Kaliwungu
Catatan :

Tabel : 1.3

LUAS WILAYAH KECAMATAN KALIWUNGU
DIRINCI MENURUT PENGGUNAAN

TAHUN : 2003

JENIS PENGGUNAAN	LUAS (Km ²)	PERSENTASE (%)
(1)	(2)	(3)
01. Tanah Sawah	15,72	14,60
02. Tanah Pekarangan	9,10	8,45
03. Tanah Tegalan	15,73	14,60
04. Tambak dan Kolam	14,86	13,80
05. Hutan	35,86	33,29
06. Perkebunan	0,00	0,00
07. Lain-lain	16,43	15,25
JUMLAH	107,70	100,00

BPS Kabupaten Kendal

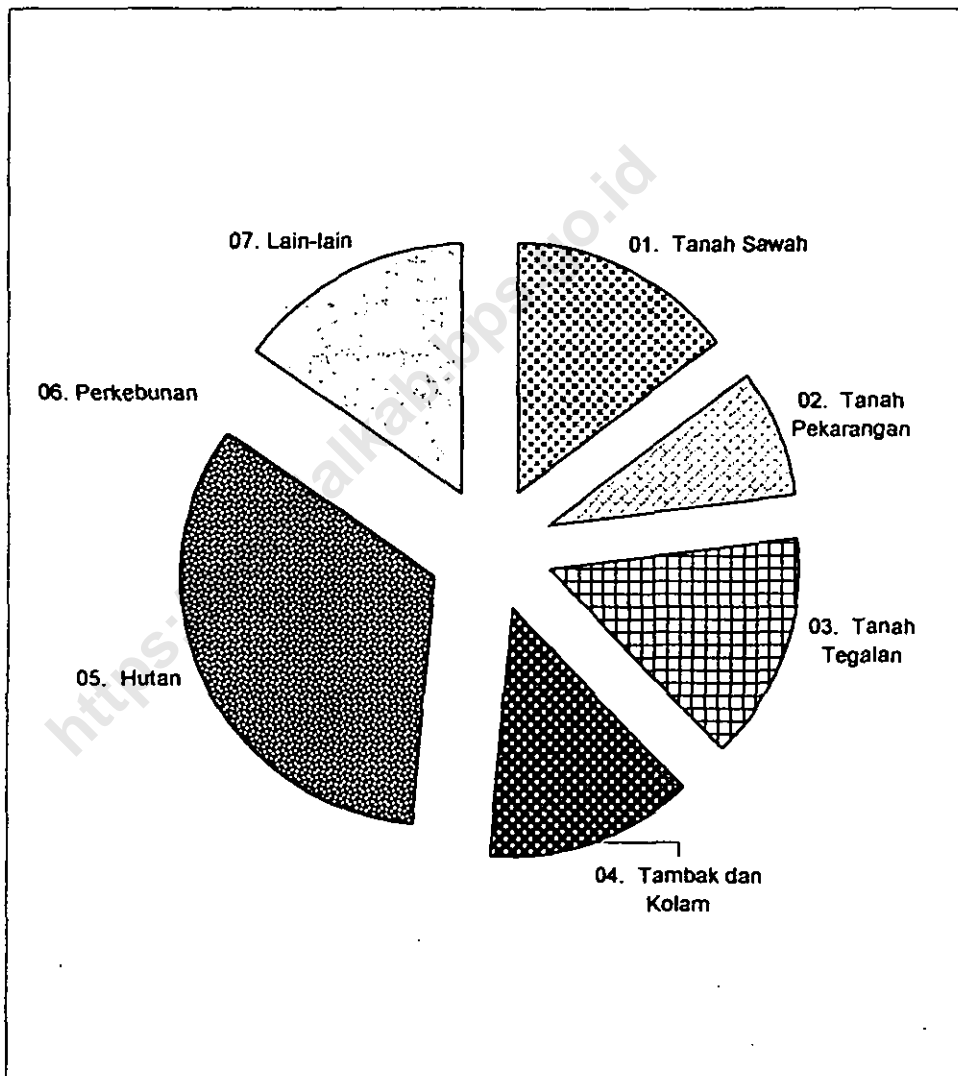
Sumber data : Statistik Kecamatan Kaliwungu

Catatan :

Grafik : 1

LUAS WILAYAH KECAMATAN KALIWUNGU
DIRINCI MENURUT PENGGUNAAN

TAHUN : 2003



BPS Kabupaten Kendal

Sumber data : Statistik Kecamatan Kaliwungu

Catatan :

Tabel : 1.4

**LUAS TANAH SAWAH MENURUT JENIS PENGAIRANNYA
KECAMATAN KALIWUNGU**

TAHUN : 2003

DESA	TEHNIS	SETENGAH	NON	TADAH	JUMLAH	
	(Ha)	TEHNIS (Ha)	TEHNIS (Ha)	HUJAN DIUSAHAKAN (Ha)		
(1)	(2)	(3)	(4)	(5)	(6)	
01. Kedungsuren	0,00	112,00	0,00	89,00	201,00	
02. Darupono	0,00	0,00	25,00	0,00	25,00	
03. Protomulyo	0,00	21,00	0,00	0,00	21,00	
04. Magetung	0,00	0,00	0,00	0,00	0,00	
05. Plantaran	0,00	76,05	0,00	0,00	76,05	
06. Sukomulyo	0,00	125,50	0,00	0,00	125,50	
07. Kumpulrejo	0,00	83,56	0,00	0,00	83,56	
08. KarangTengah	0,00	78,75	0,00	0,00	78,75	
09. Sarirejo	0,00	89,74	0,00	0,00	89,74	
10. Krajan Kulon	0,00	117,00	0,00	0,00	117,00	
11. Kutoharjo	0,00	132,50	0,00	0,00	132,50	
12. Nolakerto	0,00	115,71	0,00	0,00	115,71	
13. Sumberejo	189,00	10,50	0,00	0,00	199,50	
14. Mororejo	0,00	210,83	0,00	0,00	210,83	
15. Wonorejo	0,00	96,33	0,00	0,00	96,33	
JUMLAH	2003	189,00	1.269,47	25,00	89,00	1.572,47
	2002	189,00	1.269,47	25,00	89,00	1.572,47
	2001	147,58	1.310,49	25,00	89,00	1.572,07

BPS Kabupaten Kendal

Sumber data : Monografi DESA 2003

Cetakan :

Tabel : 1.5

**LUAS TANAH KERING DIRINCI MENURUT JENISNYA
KECAMATAN KALIWUNGU**

TAHUN : 2003

DESA	PEKA-	TEGALAN	PENGGEM-	TAMBAK	KOLAM	
	RANGAN		BALAAH			
	(Ha)	(Ha)	(Ha)	(Ha)	(Ha)	
(1)	(2)	(3)	(4)	(5)	(6)	
01. Kedungsuren	64,18	350,83	0,00	0,00	0,00	
02. Darupono	14,75	248,05	0,00	0,00	0,00	
03. Protomulyo	39,45	123,76	0,00	0,00	0,00	
04. Magelung	64,10	558,30	0,00	0,00	0,00	
05. Plantaran	128,29	25,91	0,00	0,00	0,00	
06. Sukomulyo	53,75	43,53	0,00	0,00	0,00	
07. Kumpulrejo	19,32	0,00	0,00	0,00	0,00	
08. KarangTengah	23,58	0,00	0,00	0,00	0,00	
09. Sarirejo	33,57	0,00	0,00	0,00	0,00	
10. Krajan Kulon	42,90	10,15	0,00	20,00	0,00	
11. Kutoharjo	63,00	7,62	0,00	4,50	0,00	
12. Nolakerto	220,40	90,82	0,00	14,23	0,00	
13. Sumberejo	78,97	113,85	0,00	12,29	0,00	
14. Mororejo	28,73	0,00	0,00	747,00	0,00	
15. Wonorejo	35,06	0,00	0,00	688,00	0,00	
JUMLAH	2003	910,05	1.572,82	0,00	1.486,02	0,00
	2002	910,05	1.572,82	0,00	1.486,02	0,00
	2001	910,00	1.572,82	0,00	1.470,23	0,00

BPS Kabupaten Kendal

Sumber data : Monografi DESA 2003

Cetakan :

Tabel : 1.5 (lanjutan)

**LUAS TANAH KERING DIRINCI MENURUT JENISNYA
KECAMATAN KALIWUNGU**

TAHUN : 2003

DESA	HUTAN		PERKEBUNAN		LAIN-	JUMLAH
	RAKYAT	NEGARA	RAKYAT	NEGARA	LAIN	
	(Ha)	(Ha)	(Ha)	(Ha)	(Ha)	
(1)	(7)	(8)	(9)	(10)	(11)	(12)
01. Kedungsuren	0,00	1.618,00	0,00	0,00	166,24	2.199,25
02. Darupono	0,00	1.649,00	0,00	0,00	84,79	1.996,59
03. Protomulyo	0,00	0,00	0,00	0,00	41,17	204,38
04. Magefung	0,00	32,00	0,00	0,00	145,84	800,24
05. Plantaran	0,00	0,00	0,00	0,00	40,75	194,95
06. Sukomulyo	0,00	0,00	0,00	0,00	55,47	152,75
07. Kumpulrejo	0,00	0,00	0,00	0,00	22,12	41,44
08. KarangTengah	0,00	0,00	0,00	0,00	18,02	41,60
09. Sarirejo	0,00	0,00	0,00	0,00	9,70	43,27
10. Krajan Kulon	0,00	0,00	0,00	0,00	26,10	99,15
11. Kutoharjo	0,00	0,00	0,00	0,00	23,73	98,85
12. Nolokerto	0,00	7,50	0,00	0,00	70,34	403,29
13. Sumberejo	0,00	279,25	0,00	0,00	104,05	588,41
14. Mororejo	0,00	0,00	0,00	0,00	448,54	1.224,27
15. Wonorejo	0,00	0,00	0,00	0,00	385,83	1.108,89
JUMLAH 2003	0,00	3.585,75	0,00	0,00	1.642,69	9.197,33
2002	0,00	3.585,75	0,00	0,00	1.642,69	9.197,33
2001	0,00	3.585,75	0,00	0,00	1.658,93	9.197,73

BPS Kabupaten Kendal

Sumber data : Monografi DESA 2003

Catatan :

Tabel : 1.6

**BANYAKNYA HARI HUJAN
KECAMATAN KALIWUNGU
TAHUN 2000 - 2003**

BULAN	2000	2001	2002	2003
(1)	(2)	(3)	(4)	(5)
01. Januari	20	12	16	13
02. Pebruari	15	15	21	23
03. Maret	14	17	12	10
04. April	10	11	12	9
05. Mei	9	5	4	5
06. Juni	6	10	2	1
07. Juli	2	4	0	0
08. Agustus	2	0	0	0
09. September	7	6	0	6
10. Oktober	7	10	2	6
11. Nopember	14	13	12	10
12. Desember	6	7	8	17
JUMLAH	112	110	89	100
Rata-rata	9	9	7	8

BPS Kabupaten Kendal

Sumber data : Stasiun Kaliwungu

Catatan :

Tabel : 1.7

**BANYAKNYA CURAH HUJAN
KECAMATAN KALIWUNGU
TAHUN 2000 - 2003**

BULAN	2000	2001	2002	2003
(1)	(2)	(3)	(4)	(5)
01. Januari	327	356	473	263
02. Pebruari	245	304	591	602
03. Maret	138	436	110	246
04. April	145	233	157	222
05. Mei	118	173	54	74
06. Juni	41	267	10	6
07. Juli	37	62	0	0
08. Agustus	42	0	0	0
09. September	115	52	0	130
10. Oktober	75	226	7	54
11. Nopember	242	169	148	115
12. Desember	128	113	196	456
JUMLAH	1.653	2.391	1.746	2.168
Rata-rata	138	199	146	181

BPS Kabupaten Kendal

Sumber data : Stasiun Kaliwungu

Catatan :

Tabel : 2.1

**BANYAKNYA DUSUN/DUKUH, RUKUN WARGA, DAN RUKUN TETANGGA
KECAMATAN KALIWUNGU**

TAHUN : 2003

DESA	DUSUN/	RUKUN	RUKUN	
	DUKUH	WARGA	TETANGGA	
(1)	(2)	(3)	(4)	
01. Kedungsuren	7	10	42	
02. Darupono	2	4	11	
03. Protomulyo	10	12	66	
04. Magelung	14	10	36	
05. Plantaran	15	15	45	
06. Sukomulyo	5	5	26	
07. Kumpulrejo	2	4	14	
08. KarangTengah	2	2	8	
09. Sarirejo	9	8	35	
10. Krajan Kulon	4	11	33	
11. Kutoharjo	10	9	49	
12. Nolakerto	6	6	28	
13. Sumberejo	9	9	32	
14. Mororejo	8	8	37	
15. Wonorejo	4	9	27	
JUMLAH	2003	107	122	489
	2002	107	122	485
	2001	115	122	485

BPS Kabupaten Kendal

Sumber data : Statistik Kecamatan Kaliwungu

Catatan :

Tabel : 2.2.

**BANYAKNYA BALAI DESA DAN KANTOR DESA
KECAMATAN KALIWUNGU**

TAHUN : 2003

DESA	BALAI DESA	KANTOR DESA
(1)	(2)	(3)
01. Kedungsuren	1	1
02. Darupono	1	0
03. Protomulyo	1	1
04. Magelung	1	1
05. Piantaran	1	1
06. Sukomulyo	1	1
07. Kumpulrejo	1	0
08. KarangTengah	1	1
09. Sarirejo	1	1
10. Krajan Kulon	1	1
11. Kutoharjo	1	1
12. Nolakerto	1	1
13. Sumberejo	1	1
14. Mororejo	1	0
15. Wonorejo	1	1
JUMLAH	15	12

BPS Kabupaten Kendal

Sumber data : Kantor Kecamatan Kaliwungu

Catatan :

Tabel : 2.3

**BANYAKNYA PERANGKAT DESA
KECAMATAN KALIWUNGU
TAHUN : 2003**

DESA	KAWILAHYAN KALIWUNGU											JUMLAH
	KA DES KEL	CA RIK	PEME RINTA HAN	KAUR KEU- ANGAN	BE- KEL	KE BA YAN	BA YAN TA NI	ULU- ULU-	JAGA BAYA	KAMI MODINTUWO	JUM LAH	
(1)	(2)	(3)	(4)	(5)	(6)	(7)	(8)	(9)	(10)	(11)	(12)	(13)
01. Kedungsuren	1	1	1	1	1	2	1	0	0	2	7	17
02. Darupono	1	1	1	0	0	0	0	0	0	1	2	6
03. Protomulyo	1	1	1	1	1	0	1	0	0	1	5	12
04. Magelung	1	1	1	1	1	0	1	0	0	1	3	10
05. Plantaran	1	1	1	1	1	1	0	0	0	1	5	12
06. Sukomulyo	1	1	1	1	1	0	1	0	0	1	5	12
07. Kumpulrejo	1	1	1	0	1	1	1	0	0	1	1	8
08. KarangTengah	1	1	1	0	1	0	1	0	0	1	2	8
09. Sarirejo	1	1	1	1	1	1	0	1	0	2	3	12
10. Krajan Kulon	1	1	1	1	1	1	1	0	0	1	3	11
11. Kutoharjo	1	1	1	1	1	0	1	0	0	1	7	14
12. Nolakerto	1	1	1	1	0	0	0	1	0	2	5	12
13. Sumberejo	1	1	1	1	0	0	1	1	0	1	4	11
14. Mororejo	1	1	1	1	1	1	2	0	0	1	3	12
15. Wonorejo	1	1	1	1	1	1	1	1	1	2	3	14
JUMLAH	15	15	15	12	12	8	12	4	1	19	58	171

Sumber data : Kantor Kecamatan Kaliwungu

Catatan :

Tabel : 3.1.

**BANYAKNYA RUMAH TANGGA DAN BANGUNAN TEMPAT TINGGAL
KECAMATAN KALIWUNGU**

TAHUN : 2003

DESA	RUMAH	BANGUNAN
	TANGGA	TEMPAT TINGGAL
(1)	(2)	(3)
01. Kedungsuren	2.088	2.085
02. Darupono	470	456
03. Protomulyo	2.347	2.111
04. Magelung	1.804	1.502
05. Plantaran	1.886	1.974
06. Sukomulyo	1.302	1.021
07. Kumpulrejo	675	446
08. KarangTengah	618	455
09. Sarirejo	1.244	1.076
10. Krajan Kulon	2.388	1.962
11. Kutoharjo	2.227	1.712
12. Nolakerto	1.149	1.196
13. Sumberejo	1.732	1.417
14. Mororejo	1.755	1.363
15. Wonorejo	1.270	933
JUMLAH	2003	19.709
	2002	19.306
	2001	19.266

BPS Kabupaten Kendal

Sumber data : Statistik Kecamatan Kaliwungu

Catatan :

Tabel : 3.2

KEPADATAN RUMAH TANGGA
KECAMATAN KALIWUNGU

TAHUN : 2003

DESA	PENDUDUK	RUMAH TANGGA	KEPADATAN (Orang/RT)	
(1)	(2)	(3)	(4)	
01. Kedungsuren	8.275	2.088	4	
02. Darupono	1.838	470	4	
03. Protomulyo	8.190	2.347	3	
04. Magelung	6.994	1.804	4	
05. Plantaran	8.185	1.886	4	
06. Sukomulyo	4.756	1.302	4	
07. Kumpulrejo	2.457	675	4	
08. KarangTengah	2.094	618	3	
09. Sarirejo	5.060	1.244	4	
10. Krajan Kulon	9.670	2.388	4	
11. Kutoharjo	10.412	2.227	5	
12. Nolakerto	5.817	1.149	5	
13. Sumberejo	5.670	1.732	3	
14. Mororejo	6.222	1.755	4	
15. Wonorejo	3.764	1.270	3	
JUMLAH	2003	89.404	22.955	4
	2002	89.092	22.356	4
	2001	88.742	22.310	4

BPS Kabupaten Kendal

Sumber data : Statistik Kecamatan Kaliwungu

Catatan :

Tabel : 3.3

**BANYAKNYA KELUARGA MENURUT TAHAPAN
KECAMATAN KALIWUNGU**

TAHUN : 2003

DESA	PRA SEJAHTERA		SEJAHTERA I		SEJAHTERA II/III	JUM LAH	
	ALEK	BAE	ALEK	BAE			
(1)	(2)	(3)	(4)	(5)	(6)	(7)	
01. Kedungsuren	932	740	20	219	285	2.196	
02. Darupono	236	57	10	75	192	570	
03. Protomulyo	582	89	111	90	1.612	2.484	
04. Magelung	1.199	196	156	13	368	1.932	
05. Plantaran	721	122	64	108	1.276	2.291	
06. Sukomulyo	221	356	0	38	667	1.282	
07. Kumpulrejo	166	62	38	139	235	640	
08. KarangTengah	86	38	2	24	368	518	
09. Sarirejo	164	184	0	91	801	1.240	
10. Krajan Kulon	479	22	581	23	1.195	2.300	
11. Kutoharjo	722	295	275	393	1.032	2.717	
12. Noloerto	375	13	234	41	585	1.248	
13. Sumberejo	553	99	21	67	890	1.630	
14. Mororejo	335	361	67	277	595	1.635	
15. Wonorejo	255	128	38	112	394	927	
JUNLAH	2003	7.026	2.762	1.617	1.710	10.495	23.610
	2002	7.270	2.625	1.677	1.462	9.327	22.362
	2001	7.266	2.625	1.674	1.508	9.327	22.400

BPS Kabupaten Kendal

Sumber data : PPLKB Kecamatan Kaliwungu

Catatan : - ALEK : Alasan Ekonomi

- BAE : Bukan Alasan Ekonomi

Tabel : 3.4

BANYAKNYA TEMPAT TINGGAL PENDUDUK
KECAMATAN KALIWUNGU

TAHUN : 2003

DESA	PER- MANEN	SEMI PER- MANEN	PAPAN	BAMBU	JUMLAH
(1)	(2)	(3)	(4)	(5)	(6)
01. Kedungsuren	66	376	781	862	2.085
02. Darupono	107	111	223	15	456
03. Protomulyo	1.020	228	813	50	2.111
04. Magelung	41	616	801	44	1.502
05. Plantaran	623	1.018	226	107	1.974
06. Sukomulyo	73	234	714	0	1.021
07. Kumpulrejo	125	45	237	39	446
08. KarangTengah	51	289	115	0	455
09. Sarirejo	299	700	77	0	1.076
10. Krajan Kulon	419	692	684	167	1.962
11. Kutoharjo	283	467	962	0	1.712
12. Nolakerto	222	706	268	0	1.196
13. Sumberejo	398	390	480	149	1.417
14. Mororejo	973	232	158	0	1.363
15. Wonorejo	140	556	237	0	933
JUMLAH 2003	4.840	6.660	6.776	1.433	19.709
2002	4.719	6.811	7.776	0	19.306
2001	4.702	6.799	7.765	0	19.266

BPS Kabupaten Kendal

Sumber data : Statistik Kecamatan Kaliwungu

Catatan :

Tabel : 3.5

**BANYAKNYA PENDUDUK DIRINCI MENURUT JENIS KELAMIN
KECAMATAN KALIWUNGU**

TAHUN : 2003

DESA	LAKI-LAKI	PEREMPUAN	JUMLAH
(1)	(2)	(3)	(4)
01. Kedungsuren	4.048	4.227	8.275
02. Darupono	915	923	1.838
03. Protomulyo	4.159	4.031	8.190
04. Magelung	3.511	3.483	6.994
05. Plantaran	3.979	4.206	8.185
06. Sukomulyo	2.309	2.447	4.756
07. Kumpulrejo	1.201	1.256	2.457
08. KarangTengah	1.052	1.042	2.094
09. Sarirejo	2.520	2.540	5.060
10. Krajan Kulon	4.625	5.045	9.670
11. Kutoharjo	5.153	5.259	10.412
12. Nokokerto	2.849	2.968	5.817
13. Sumberejo	2.742	2.928	5.670
14. Mororejo	3.067	3.155	6.222
15. Wonorejo	1.871	1.893	3.764
JUMLAH			
	2003	44.001	45.403
	2002	43.832	45.260
	2001	43.662	45.080

BPS Kabupaten Kendal

Sumber data: Monografi DESA 2003

Catatan :

Tabel : 3.6

KEPADATAN PENDUDUK
KECAMATAN KALIWUNGU

TAHUN : 2003

DESA	PENDUDUK	LUAS	KEPADATAN	
		(Km-2)	(Orang/Km-2)	
(1)	(2)	(3)	(4)	
01. Kedungsuren	8.275	24,00	345	
02. Darupono	1.838	20,22	91	
03. Protomulyo	8.190	2,25	3.634	
04. Magelung	6.994	8,00	874	
05. Plantaran	8.185	2,71	3.020	
06. Sukomulyo	4.756	2,78	1.709	
07. Kumpulrejo	2.457	1,25	1.966	
08. KarangTengah	2.094	1,20	1.740	
09. Sarirejo	5.060	1,33	3.804	
10. Krajan Kulon	9.670	2,16	4.474	
11. Kutoharjo	10.412	2,31	4.501	
12. Nolakerto	5.817	5,19	1.121	
13. Sumberejo	5.670	7,88	720	
14. Mororejo	6.222	14,35	434	
15. Wonorejo	3.764	12,05	312	
JUMLAH 2003		89.404	107,70	830
2002		89.092	107,70	827
2001		88.742	107,70	824

BPS Kabupaten Kendal

Sumber data : Statistik Kecamatan Kaliwungu

Catatan :

Tabel : 3.7

**SEX RATIO PENDUDUK LAKI-LAKI TERHADAP PEREMPUAN
KECAMATAN KALIWUNGU
TAHUN : 2003**

DESA	PENDUDUK		SEX RATIO	
	LAKI-LAKI	PEREMPUAN	(PER 1000)	
(1)	(2)	(3)	(4)	
01. Kedungsuren	4.048	4.227	958	
02. Darupono	915	923	991	
03. Protomulyo	4.159	4.031	1.032	
04. Magelung	3.511	3.483	1.008	
05. Plantaran	3.979	4.206	946	
06. Sukomulyo	2.309	2.447	944	
07. Kumputrejo	1.201	1.256	956	
08. KarangTengah	1.052	1.042	1.010	
09. Sarirejo	2.520	2.540	992	
10. Krajan Kulon	4.625	5.045	917	
11. Kutoharjo	5.153	5.259	980	
12. Nolakerto	2.849	2.968	960	
13. Sumberejo	2.742	2.928	936	
14. Mororejo	3.067	3.155	972	
15. Woonorejo	1.871	1.893	988	
JUMLAH	2003	44.001	45.403	969
	2002	43.832	45.260	968
	2001	43.662	45.080	969

BPS Kabupaten Kendal

Sumber data : Statistik Kecamatan Kaliwungu
Catatan :

Tabel : 3.8

PERKEMBANGAN PENDUDUK PER TAHUN
KECAMATAN KALIWUNGU
TAHUN : 2003

TAHUN	PENDUDUK	PERKEMBANGAN
		PENDUDUK
		(%)
(1)	(2)	(3)
1984	70.352	.
1985	71.076	1,03
1986	72.987	2,69
1987	72.897	-0,12
1988	73.423	0,72
1989	74.074	0,89
1990	74.973	1,21
1991	78.295	4,43
1992	78.575	0,36
1993	78.988	0,53
1994	79.558	0,72
1995	79.974	0,52
1996	85.636	7,08
1997	85.934	0,35
1998	86.339	0,47
1999	87.113	0,90
2000	88.025	1,05
2001	88.742	0,81
2002	89.092	0,39
2003	89.404	0,35

BPS Kabupaten Kendal

Sumber data : Statistik Kecamatan Kaliwungu
Catatan :

Tabel : 3.9

BANYAKNYA PENDUDUK MENURUT KELOMPOK UMUR
DAN JENIS KELAMIN
KECAMATAN KALIWUNGU
TAHUN : 2003

UMUR	LAKILAKI	PEREMPUAN	JUMLAH
(1)	(2)	(3)	(4)
0 - 4	5.689	5.683	11.372
5 - 9	4.830	4.828	9.658
10 - 14	4.908	4.883	9.791
15 - 19	4.692	4.959	9.651
20 - 24	4.383	4.661	9.044
25 - 29	4.260	4.490	8.750
30 - 39	4.703	5.136	9.839
40 - 49	4.326	4.192	8.518
50 - 59	3.604	3.972	7.576
60 keatas	2.606	2.599	5.205
JUMLAH 2003	44.001	45.403	89.404
2002	43.832	45.260	89.092
2001	43.662	45.080	88.742

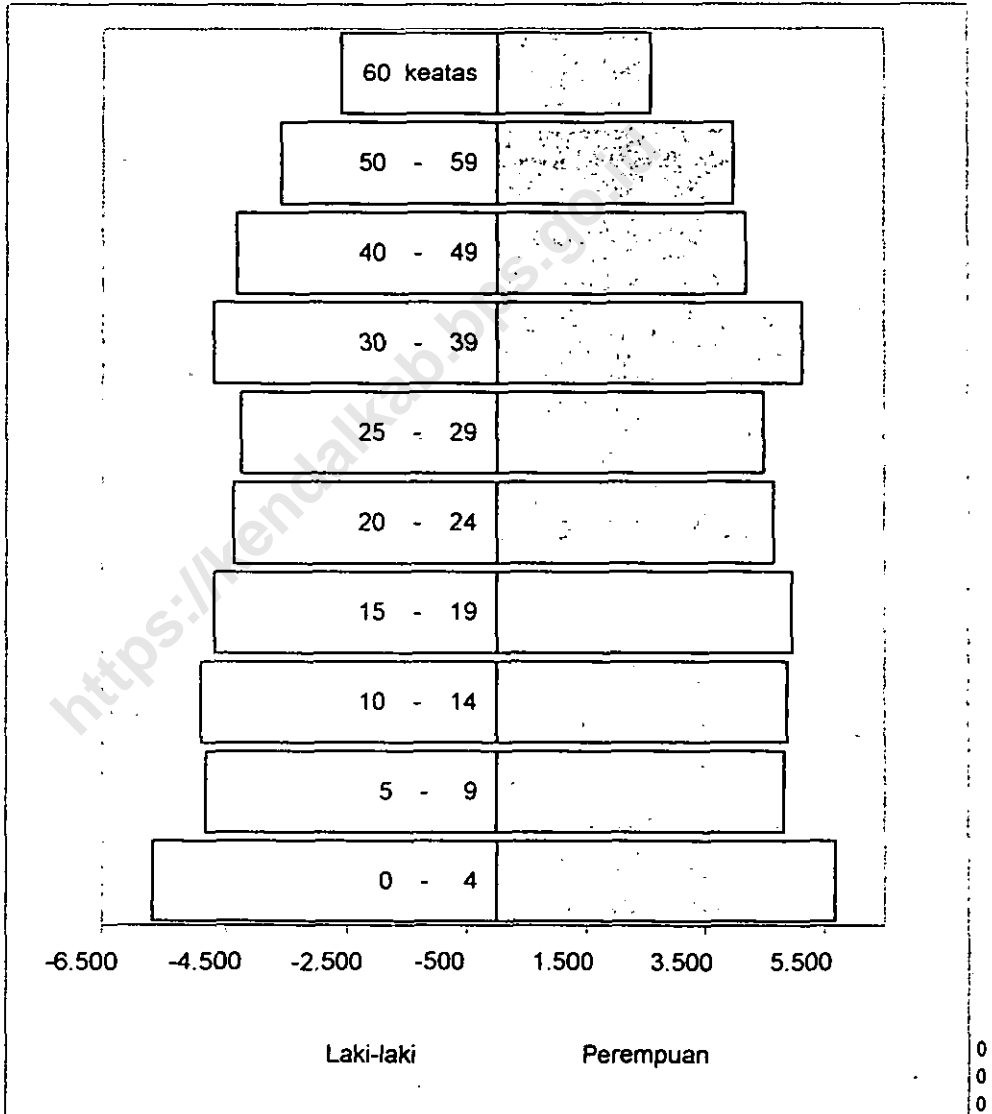
BPS Kabupaten Kendal

Sumber data : Statistik Kecamatan Kaliwungu

Catatan :

Grafik : 2

**BANYAKNYA PENDUDUK MENURUT KELOMPOK UMUR
DAN JENIS KELAMIN
KECAMATAN KALIWUNGU
TAHUN : 2003**



Sumber data : Statistik Kecamatan Kaliwungu

Catatan :

Tabel : 3.10

BANYAKNYA PENDUDUK UMUR 5 - 6, 7 - 12, 13 - 15
KECAMATAN KALIWUNGU

TAHUN : 2003

DESA	5 - 6	7 - 12	13 - 15
(1)	(2)	(3)	(4)
01. Kedungsuren	403	1.148	553
02. Darupono	73	207	106
03. Protomulyo	322	997	487
04. Magelung	311	910	431
05. Plantaran	300	1.084	615
06. Sukomulyo	208	621	319
07. Kumpulrejo	131	395	182
08. KarangTengah	95	262	116
09. Sarirejo	186	612	307
10. Krajan Kulon	394	1.126	539
11. Kutoharjo	444	1.357	724
12. Nolakerto	293	860	395
13. Sumberejo	327	823	373
14. Mororejo	194	753	461
15. Wonorejo	182	513	240
JUMLAH 2003	3.863	11.668	5.848
2002	4.243	13.810	6.057
2001	4.276	13.756	6.033

BPS Kabupaten Kendal

Sumber data : Statistik Kecamatan Kaliwungu

Catatan :

Tabel : 3.11

BANYAKNYA PENDUDUK WARGA NEGARA ASING
KECAMATAN KALIWUNGU

TAHUN : 2003

DESA	W N A	W N A	JUMLAH	
	CINA	LAINNYA		
(1)	(2)	(3)	(4)	
01. Kedungsuren	0	0	0	
02. Darupono	0	0	0	
03. Protomulyo	0	0	0	
04. Magelung	0	0	0	
05. Plantaran	0	0	0	
06. Sukomulyo	0	0	0	
07. Kumpulrejo	0	0	0	
08. KarangTengah	0	0	0	
09. Sartrejo	0	0	0	
10. Krajan Kulon	0	0	0	
11. Kutoharjo	1	0	1	
12. Nolakerto	0	0	0	
13. Sumberejo	0	0	0	
14. Mororejo	0	6	6	
15. Wonorejo	0	0	0	
	JUMLAH			
	2003	1	6	7
	2002	1	6	7
	2001	1	6	7

BPS Kabupaten Kendal

Sumber data : Statistik Kecamatan Kaliwungu

Catatan :

Tabel : 3.12

**BANYAKNYA MUTASI PENDUDUK
KECAMATAN KALIWUNGU**

TAHUN : 2003

DESA	KELA- HIRAN	KEMA- TIAN	DATANG	PERGI
(1)	(2)	(3)	(4)	(5)
01. Kedungsuren	4	8	0	2
02. Darupono	3	3	0	2
03. Protomulyo	55	33	56	35
04. Magelung	52	26	2	1
05. Plantaran	7	3	1	1
06. Sukomulyo	42	30	11	1
07. Kumpulrejo	39	16	7	27
08. KarangTengah	24	24	5	4
09. Sarirejo	54	9	4	15
10. Krajan Kulon	78	21	18	52
11. Kutoharjo	64	37	22	23
12. Nolakerto	78	40	2	10
13. Sumberejo	85	24	18	13
14. Mororejo	9	41	0	0
15. Wonorejo	96	23	0	0
JUMLAH 2003	690	338	145	186
2002	749	353	276	322
2001	1.462	993	973	725

BPS Kabupaten Kendal

Sumber data : Statistik Kecamatan Kalihungu

Catatan :

Tabel : 3.13

**BANYAKNYA PENDUDUK DI ATAS 5 TAHUN
DIRINCI MENURUT PENDIDIKAN
KECAMATAN KALIWUNGU
TAHUN : 2003**

DESA	TIDAK	TIDAK	BELUM	TAMAT SD	
	SEKOLAH	TAMAT SD			
(1)	(2)	(3)	(4)	(5)	
01. Kedungsuren	702	1.347	1.233	2.983	
02. Darupono	285	298	149	450	
03. Protomulyo	128	364	811	2.792	
04. Magelung	572	740	1.298	1.992	
05. Plantaran	970	687	1.249	2.293	
06. Sukomulyo	675	592	774	975	
07. Kumpulrejo	140	156	206	859	
08. KarangTengah	198	218	366	470	
09. Sarirejo	94	253	808	1.221	
10. Krajan Kulon	435	664	1.064	2.774	
11. Kutoharjo	306	553	616	3.782	
12. Nolakerto	123	342	902	2.472	
13. Sumberejo	489	786	854	1.508	
14. Mororejo	181	64	362	3.596	
15. Wonorejo	300	574	535	1.376	
JUMLAH	2003	5.598	7.638	11.227	29.543
	2002	6.145	9.366	13.624	28.674
	2001	7.077	9.410	13.611	27.892

BPS Kabupaten Kendal

Sumber data : Statistik Kecamatan Kaliwungu

Catatan :

Tabel : 3.13 (Lanjutan)

**BANYAKNYA PENDUDUK DI ATAS 5 TAHUN
DIRINCI MENURUT PENDIDIKAN
KECAMATAN KALIWUNGU
TAHUN : 2003**

DESA	TAMAT			
	SLTP	SLTA	PT/IAKADEMI	
(1)	(6)	(7)	(8)	
01. Kedungsuren	992	142	18	
02. Darupono	262	201	12	
03. Protomulyo	1.083	1.230	582	
04. Magelung	1.262	318	36	
05. Plantaran	1.716	496	62	
06. Sukomulyo	880	338	48	
07. Kumpulrejo	479	169	33	
08. KarangTengah	298	232	33	
09. Sarirejo	901	506	51	
10. Krajan Kulon	2.077	1.287	297	
11. Kutoharjo	2.241	968	107	
12. Nolakerto	750	525	50	
13. Sumberejo	725	450	122	
14. Mororejo	964	409	248	
15. Wonorejo	293	102	31	
JUMLAH	2003	14.923	7.373	1.730
	2002	13.149	6.453	1.678
	2001	12.895	6.317	1.576

BPS Kabupaten Kendal

Sumber data : Statistik Kecamatan Kaluwungu

Catatan :

Tabel : 3.14 Lanjutan.

**BANYAKNYA PENDUDUK DIATAS 10 TAHUN YANG BEKERJA
DIRUNCI MENURUT MATA PENCAHARIAN
KECAMATAN KALIWUNGU
TAHUN : 2003**

DESA	LISTRIK, GAS DAN AIR MINUM		BANGUNAN		PERDAGANGAN, HOTEL DAN RESTORAN	
	PENGU- SAHA	BURUH	PENGU- SAHA	BURUH	PENGU- SAHA	BURUH
(1)	(2)	(3)	(4)	(5)	(6)	(7)
01. Kedungsuren	0	1	0	524	60	68
02. Darupono	0	1	0	42	67	55
03. Protomulyo	2	11	3	275	24	272
04. Magelung	0	1	0	448	125	217
05. Plantaran	0	5	4	1.099	35	139
06. Sukomulyo	0	8	5	125	67	25
07. Kumpulrejo	0	0	0	7	20	28
08. KarangTengah	0	0	0	36	24	46
09. Sarirejo	0	3	6	79	476	191
10. Krajan Kulon	0	10	87	485	1.177	662
11. Kutoharjo	0	3	0	1.026	846	66
12. Noloerto	0	0	10	173	123	27
13. Sumberejo	0	24	9	375	460	320
14. Mororejo	0	0	4	425	78	189
15. Wonorejo	0	0	1	102	80	84
JUMLAH	2	67	129	5.221	3.662	2.389

BPS Kabupaten Kendal

Sumber data : Statistik Kecamatan Kaliwungu

Catatan :

Tabel : 3.14

**BANYAKNYA PENDUDUK DIATAS 10 TAHUN YANG BEKERJA
DIRINCI MENURUT MATA PENCAHARIAN
KECAMATAN KALIWUNGU
TAHUN : 2003**

DESA	PERTANIAN		PERTAMBANGAN DAN PENGALIHAN		INDUSTRI PENGOLAHAN	
	PENGU- SAHA	BURUH	PENGU- SAHA	BURUH	PENGU- SAHA	BURUH
(1)	(2)	(3)	(4)	(5)	(6)	(7)
01. Kedungsuren	2.208	2.761	0	4	5	34
02. Darupono	198	624	2	25	2	30
03. Protomulyo	496	140	1	7	9	2.337
04. Magetung	1.661	1.760	0	0	2	1.057
05. Plantaran	184	1.416	10	15	70	1.148
06. Sukomulyo	252	1.498	5	15	20	378
07. Kumpulrejo	140	222	0	0	5	369
08. KarangTengah	35	350	0	0	7	380
09. Sartrejo	156	397	0	0	20	488
10. Krajan Kulon	248	236	0	0	184	2.967
11. Kutoharjo	636	2.044	0	0	87	2.010
12. Nolakerto	1.198	140	0	15	17	786
13. Sumberejo	867	469	0	0	6	327
14. Mororejo	1.588	751	0	0	30	1.727
15. Wonorejo	471	1.575	0	0	30	122
JUMLAH	10.338	14.483	18	81	494	14.160

BPS Kabupaten Kendal

Sumber data : Statistik Kecamatan Kaliwungu

Catatan :

Tabel : 3.14 Lanjutan

**BANYAKNYA PENDUDUK DIATAS 10 TAHUN YANG BEKERJA
DIRINCI MENURUT MATA PENCAHARIAN
KECAMATAN KALIWUNGU
TAHUN 2003**

DESA	PENGANGKUTAN DAN KOMUNIKASI		KEUANGAN DAN PERSEWAAN		JASA-JASA	
	PENGU- SAHA	BURUH	PENGU- SAHA	BURUH	PENGU- SAHA	BURUH
(1)	(2)	(3)	(4)	(5)	(6)	(7)
01. Kedungsuren	43	41	4	0	23	633
02. Darupono	23	0	0	0	2	403
03. Protomulyo	25	43	4	8	15	2.513
04. Magetung	25	34	3	6	34	68
05. Plantaran	92	25	3	4	42	2.432
06. Sukomulyo	35	81	10	30	15	1.193
07. Kumputejo	25	9	5	5	4	876
08. KarangTengah	23	13	3	0	9	651
09. Sarirejo	337	31	0	4	27	1.155
10. Krajan Kulon	424	46	16	211	108	752
11. Kutoharjo	86	15	15	30	26	573
12. Notokerto	66	18	8	24	27	1.800
13. Sumberejo	160	32	138	12	80	838
14. Mororejo	71	6	2	5	19	443
15. Wonorejo	72	5	0	0	15	98
JUMLAH 2003	1.507	399	211	339	446	14.428

Sumber data : Statistik Kecamatan Kaliwungu

Catatan :

Tabel : 4.1.

**BANYAKNYA PUS AKSEPTOR KB AKTIF
KECAMATAN KALIWUNGU**

TAHUN : 2003

DESA	PUS	KONTRASEPSI			
		IUD	PIL	KONDOM	
(1)	(2)	(3)	(4)	(5)	
01. Kedungsuren	1.417	11	216	1	
02. Darupono	393	2	64	0	
03. Protomulyo	1.778	82	653	0	
04. Magelung	1.465	14	537	0	
05. Plantaran	1.513	36	359	3	
06. Sukomulyo	903	2	264	1	
07. Kumpulrejo	415	6	108	0	
08. KarangTengah	312	2	58	0	
09. Sarirejo	869	34	137	0	
10. Krajan Kulon	1.526	93	434	0	
11. Kutoharjo	1.845	23	466	5	
12. Nolakerto	981	7	373	1	
13. Sumberejo	1.138	19	195	0	
14. Mororejo	1.116	25	132	1	
15. Wonorejo	683	2	179	0	
JUMLAH	2003	16.354	358	4.175	12
	2002	15.497	361	3.969	12
	2001	15.188	375	4.648	22

BPS Kabupaten Kendal

Sumber data : PPLKB Kecamatan Kaliwungu

Catatan :

Tabel : 4.1. (lanjutan)

BANYAKNYA PUS AKSEPTOR KB AKTIF
KECAMATAN KALIWUNGU

TAHUN : 2003

DESA	KONTRASEPSI				JUMLAH
	INP	SUNTIK	MOP	MOW	
(1)	(6)	(7)	(8)	(9)	(10)
01. Kedungsuren	276	490	5	43	1.042
02. Darupono	21	166	2	44	299
03. Protomulyo	31	517	4	56	1.343
04. Magelung	35	441	6	11	1.044
05. Plantaran	58	602	10	57	1.125
06. Sukomulyo	15	371	4	6	663
07. Kumpulrejo	2	206	4	7	333
08. KarangTengah	4	165	2	12	243
09. Sarirejo	62	382	9	14	638
10. Krajan Kulon	33	460	10	39	1.069
11. Kutoharjo	22	816	5	34	1.371
12. Nolakerto	22	293	3	17	716
13. Sumberejo	63	532	6	31	846
14. Mororejo	45	612	1	19	835
15. Wonorejo	15	328	2	5	531
JUMLAH 2003	704	6.381	73	395	12.098
2002	678	5.708	70	376	11.377
2001	738	4.996	92	379	10.547

BPS Kabupaten Kendal

Sumber data : PPLKB Kecamatan Kaliwungu

Catatan :

Tabel : 5.1

**BANYAKNYA PEMELUK AGAMA
KECAMATAN KALIWUNGU**

TAHUN : 2003

DESA	ISLAM	KRISTEN		BUDHA	HINDU	LAINNYA	
		PROT.	KTL.				
(1)	(2)	(3)	(4)	(5)	(6)	(7)	
01. Kedungsuren	8.274	1	0	0	0	0	
02. Darupono	1.832	6	0	0	0	0	
03. Protomulyo	8.055	35	98	0	2	0	
04. Magelung	6.987	7	0	0	0	0	
05. Plantaran	7.654	305	226	0	0	0	
06. Sukomulyo	4.752	4	0	0	0	0	
07. Kumpulrejo	2.457	0	0	0	0	0	
08. KarangTengah	2.093	0	1	0	0	0	
09. Sarirejo	5.045	4	10	1	0	0	
10. Krajan Kulon	9.618	12	32	2	6	0	
11. Kutoharjo	10.378	5	19	3	7	0	
12. Nolakerto	5.792	12	10	0	3	0	
13. Sumberejo	5.593	0	35	21	21	0	
14. Mororejo	6.216	3	3	0	0	0	
15. Wonorejo	3.764	0	0	0	0	0	
JUMLAH	2003	88.510	394	434	27	39	0
	2002	88.276	344	387	34	51	0
	2001	87.931	339	392	27	53	0

BPS Kabupaten Kendal

Sumber data : Statistik Kecamatan Kaliwungu

Catatan :

Tabel : 5.2

BANYAKNYA TEMPAT IBADAH
KECAMATAN KALIWUNGU

TAHUN : 2003

DESA	MASJID	MUSHOLA	GEREJA	KUIL/ PURA
(1)	(2)	(3)	(4)	(5)
01. Kedungsuren	6	35	0	0
02. Darupono	1	6	0	0
03. Protomulyo	4	20	0	0
04. Magelung	5	24	0	0
05. Plantaran	3	27	1	0
06. Sukomulyo	2	19	0	0
07. Kumpulrejo	2	9	0	0
08. KarangTengah	1	6	0	0
09. Sarirejo	2	15	0	0
10. Krajan Kulon	2	30	1	0
11. Kutoharjo	1	27	0	0
12. Nolakerto	3	12	0	0
13. Sumberejo	3	13	0	1
14. Mororejo	4	15	0	0
15. Wonorejo	3	11	0	0
JUMLAH 2003	42	269	2	1
2002	42	266	2	1
2001	41	253	2	1

BPS Kabupaten Kendal

Sumber data : Statistik Desa di Kecamatan Kaliwungu

Catatan :

Tabel : 5.3

PESERTA CALON JAMA'AH HAJI
KECAMATAN KALIWUNGU
TAHUN: 2001 - 2003

DESA	2001	2002	2003
(1)	(2)	(3)	(4)
01. Kedungsuren	1	3	1
02. Darupono	0	2	3
03. Protomulyo	0	11	4
04. Magelung	5	1	1
05. Plantaran	5	8	4
06. Sukomulyo	2	0	0
07. Kumpulrejo	0	2	2
08. KarangTengah	3	1	0
09. Sarirejo	13	4	5
10. Krajan Kulon	26	45	59
11. Kutoharjo	20	29	15
12. Nolakerto	2	6	7
13. Sumberejo	0	7	6
14. Mororejo	6	4	8
15. Wonorejo	6	2	5
JUMLAH	89	125	120

BPS Kabupaten Kendal

Sumber data : KUA Kecamatan Kaliwungu
Catatan :

Tabel : 5.4

BANYAKNYA ULAMA, MUBALIGH, DAN KHOTIB
KECAMATAN KALIWUNGU

TAHUN : 2003

DESA	ULAMA	MUBALIGH	KHOTIB
(1)	(2)	(3)	(4)
01. Kedungsuren	4	0	30
02. Darupono	3	0	5
03. Protomulyo	2	0	15
04. Magelung	3	0	25
05. Plantaran	3	1	10
06. Sutomulyo	5	1	10
07. Kumpulrejo	2	1	10
08. KarangTengah	4	0	5
09. Sarirejo	8	3	23
10. Krajan Kulon	21	27	20
11. Kutoharjo	15	9	6
12. Nolakerto	6	1	30
13. Sumberejo	2	1	15
14. Mororejo	10	5	26
15. Wonorejo	5	1	15
JUMLAH 2003	93	50	245
2002	94	50	215
2001	82	37	220

BPS Kabupaten Kendal

Sumber data : KUA Kecamatan Kaliwungu

Catatan :

Tabel :5.5

**BANYAKNYA NIKAH, TALAK, CERAI DAN RUJUK
KECAMATAN KALIWUNGU**

TAHUN : 2003

DESA	NIKAH	TALAK	CERAI	RUJUK	
(1)	(2)	(3)	(4)	(5)	
01. Kedungsuren	92	1	3	0	
02. Darupono	19	1	1	0	
03. Protomulyo	54	0	3	0	
04. Magelung	63	0	2	0	
05. Plantaran	65	4	0	0	
06. Sukomulyo	34	1	2	0	
07. Kumpulrejo	23	2	5	0	
08. KarangTengah	19	0	2	0	
09. Sarirejo	37	2	1	0	
10. Krajan Kulon	97	2	2	0	
11. Kutoharjo	105	2	5	0	
12. Nolakerto	52	0	2	0	
13. Sumberejo	58	1	3	0	
14. Mororejo	55	5	7	0	
15. Wonorejo	24	3	2	0	
JUMLAH	2003	797	24	40	0
	2002	806	28	48	0
	2001	797	39	45	0

BPS Kabupaten Kendal

Sumber data : KUA Kecamatan Kaliwungu

Catatan : Data Rujuk tidak tersedia.

Tabel : 6.1

BANYAKNYA SEKOLAH TK, MURID DAN GURU
KECAMATAN KALIWUNGU

TAHUN : 2003

DESA	SEKOLAH	MURID	GURU
(1)	(2)	(3)	(4)
01. Kedungsuren	1	52	5
02. Darupono	1	47	3
03. Protomulyo	2	196	10
04. Magelung	0	0	0
05. Plantaran	2	76	3
06. Sukomulyo	2	64	4
07. Kumpulrejo	1	21	1
08. KarangTengah	0	0	0
09. Sarirejo	2	140	9
10. Krajan Kulon	5	364	16
11. Kutoharjo	3	229	10
12. Nolakerto	2	108	6
13. Sumberejo	1	74	4
14. Mororejo	2	55	5
15. Wonorejo	2	60	4
JUMLAH 2003	26	1.486	80
2002	23	1.296	65
2001	19	942	64

BPS Kabupaten Kendal

Sumber data : Masing-masing Sekolah di Kecamatan Kaliwungu

Catatan :

Tabel : 6.2

**BANYAKNYA SEKOLAH DASAR NEGERI, MURID DAN GURU
KECAMATAN KALIWUNGU**

TAHUN : 2003

DESA	SEKOLAH	MURID	GURU	
(1)	(2)	(3)	(4)	
01. Kedungsuren	5	884	30	
02. Darupono	1	284	6	
03. Protomulyo	3	880	23	
04. Magelung	3	887	25	
05. Plantaran	3	717	24	
06. Sukomulyo	2	445	16	
07. Kumpulrejo	1	192	8	
08. KarangTengah	1	151	6	
09. Sartrejo	3	724	24	
10. Krajan Kulon	5	1.317	37	
11. Kutoharjo	4	1.192	31	
12. Nolakerto	3	1.009	31	
13. Sumberejo	3	809	24	
14. Mororejo	2	445	12	
15. Wonorejo	1	220	7	
JUMLAH	2003	40	10.156	304
	2002	40	10.322	307
	2001	40	10.298	306

BPS Kabupaten Kendal

Sumber data : Masing-masing Sekolah di Kecamatan Kaliwungu

Catatan :

Tabel : 6.3

BANYAKNYA SEKOLAH DASAR SWASTA, MURID DAN GURU
KECAMATAN KALIWUNGU
TAHUN : 2003

DESA	SEKOLAH	MURID	GURU
(1)	(2)	(3)	(4)
01. Kedungsuren	0	0	0
02. Darupono	0	0	0
03. Protomulyo	2	219	16
04. Magetung	0	0	0
05. Plantaran	0	0	0
06. Sukomulyo	0	0	0
07. Kumpulrejo	0	0	0
08. KarangTengah	0	0	0
09. Sarirejo	0	0	0
10. Krajan Kulon	0	0	0
11. Kutoharjo	0	0	0
12. Nolakerto	0	0	0
13. Sumberejo	0	0	0
14. Mororejo	0	0	0
15. Wonorejo	0	0	0
JUMLAH			
2003	2	219	16
2002	2	191	20
2001	2	112	10

BPS Kabupaten Kendal

Sumber data : Masing-masing Sekolah di Kecamatan Kaliwungu
Catatan :

Tabel : 6.4

BANYAKNYA MADRASAH IBTIDAIYAH, MURID DAN GURU
KECAMATAN KALIWUNGU

TAHUN : 2003

DESA	SEKOLAH	MURID	GURU	
(1)	(2)	(3)	(4)	
01. Kedungsuren	1	105	7	
02. Darupono	0	0	0	
03. Protomulyo	0	0	0	
04. Magelung	1	180	6	
05. Plantaran	1	140	6	
06. Sukomulyo	1	87	6	
07. Kumpulrejo	1	114	8	
08. KarangTengah	0	0	0	
09. Sarirejo	1	178	8	
10. Krajan Kulon	1	155	6	
11. Kutoharjo	1	210	9	
12. Nolakerto	1	100	6	
13. Sumberejo	0	0	0	
14. Mororejo	2	343	12	
15. Wonorejo	1	229	8	
JUMLAH	2003	12	1.841	82
	2002	12	1.941	92
	2001	12	2.013	95

BPS Kabupaten Kendal

Sumber data : Masing-masing Sekolah di Kecamatan Kaliwungu

Cetakan :

Tabel : 6.5

**BANYAKNYA SEKOLAH LANJUTAN PERTAMA NEGERI, MURID DAN GURU
KECAMATAN KALIWUNGU**

TAHUN : 2003

DESA	SEKOLAH	MURID	GURU
(1)	(2)	(3)	(4)
01. Kedungsuren	0	0	0
02. Darupono	0	0	0
03. Protomulyo	0	0	0
04. Magelung	0	0	0
05. Plantaran	1	918	51
06. Sukomulyo	0	0	0
07. Kumpulrejo	0	0	0
08. KarangTengah	0	0	0
09. Sartrejo	0	0	0
10. Krajan Kulon	0	0	0
11. Kutoharjo	0	0	0
12. Nokolerto	0	0	0
13. Sumberejo	0	0	0
14. Mororejo	0	0	0
15. Wonorejo	1	557	33
JUMLAH			
2003	2	1.475	84
2002	2	1.537	69
2001	2	1.582	76

BPS Kabupaten Kendal

Sumber data : Masing-masing Sekolah di Kecamatan Kaliwungu
Catatan : Termasuk SLTP Kejuruan Negeri

Tabel : 6.6

**BANYAKNYA SEKOLAH LANJUTAN PERTAMA SWASTA, MURID DAN GURU
KECAMATAN KALWUNGU**

TAHUN : 2003

DESA	SEKOLAH	MURID	GURU
(1)	(2)	(3)	(4)
01. Kedungsuren	1	298	17
02. Darupono	0	0	0
03. Protomulyo	0	0	0
04. Magelung	0	0	0
05. Plantaran	0	0	0
06. Sukomulyo	0	0	0
07. Kumpulrejo	0	0	0
08. KarangTengah	0	0	0
09. Sarirejo	1	656	30
10. Krajan Kulon	0	0	0
11. Kutoharjo	2	994	45
12. Nolakerto	0	0	0
13. Sumberejo	0	0	0
14. Mororejo	0	0	0
15. Wonorejo	0	0	0
JUMLAH			
	2003	1.948	92
	2002	1.898	94
	2001	1.866	92

BPS Kabupaten Kendal

Sumber data : Masing-masing Sekolah di Kecamatan Kalwungu

Catatan : Termasuk SLTP Kejuruan Swasta

Tabel : 6.7

**BANYAKNYA MADRASAH TSANAWIYAH, MURID DAN GURU
KECAMATAN KALIWUNGU
TAHUN : 2003**

DESA	SEKOLAH	MURID	GURU	
(1)	(2)	(3)	(4)	
01. Kedungsuren	0	0	0	
02. Darupono	0	0	0	
03. Protomulyo	1	224	16	
04. Magelung	0	0	0	
05. Plantaran	0	0	0	
06. Sukomulyo	0	0	0	
07. Kumpulrejo	0	0	0	
08. KarangTengah	0	0	0	
09. Sarirejo	0	0	0	
10. Krajan Kulon	0	0	0	
11. Kutoharjo	1	550	29	
12. Nolakerto	0	0	0	
13. Sumberejo	0	0	0	
14. Mororejo	0	0	0	
15. Wonorejo	0	0	0	
JUMLAH				
	2003	2	774	45
	2002	2	905	51
	2001	2	904	51

BPS Kabupaten Kendal

Sumber data : Masing-masing Sekolah di Kecamatan Kaliwungu

Catatan :

Tabel : 6.8

**BANYAKNYA SEKOLAH LANJUTAN ATAS NEGERI, MURID DAN GURU
KECAMATAN KALIWUNGU**

TAHUN : 2003

DESA	SEKOLAH	MURID	GURU
(1)	(2)	(3)	(4)
01. Kedungsuren	0	0	0
02. Darupono	0	0	0
03. Protomulyo	1	513	31
04. Magelung	0	0	0
05. Plantaran	0	0	0
06. Sukomulyo	0	0	0
07. Kumpulrejo	0	0	0
08. KarangTengah	0	0	0
09. Sarirejo	0	0	0
10. Krajan Kulon	0	0	0
11. Kutoharjo	0	0	0
12. Nolakerto	0	0	0
13. Sumberejo	0	0	0
14. Mororejo	0	0	0
15. Wonorejo	0	0	0
JUMLAH 2003	1	513	31
2002	1	462	28
2001	1	456	27

BPS Kabupaten Kendal

Sumber data : Masing-masing Sekolah di Kecamatan Kaliwungu

Catatan : Termasuk SLTA Kejuruan Negeri

Tabel : 6.9

BANYAKNYA SEKOLAH LANJUTAN ATAS SWASTA, MURID DAN GURU
KECAMATAN KALIWUNGU

TAHUN : 2003

DESA	SEKOLAH	MURID	GURU
(1)	(2)	(3)	(4)
01. Kedungsuren	0	0	0
02. Darupono	0	0	0
03. Protomulyo	0	0	0
04. Magelung	0	0	0
05. Plantaran	0	0	0
06. Sukomulyo	0	0	0
07. Kumpulrejo	0	0	0
08. KarangTengah	0	0	0
09. Sarirejo	1	204	21
10. Krajan Kulon	0	0	0
11. Kutoharjo	1	630	36
12. Nolakerto	0	0	0
13. Sumberejo	0	0	0
14. Mororejo	0	0	0
15. Wonorejo	0	0	0
JUMLAH	2003	834	57
	2002	718	51
	2001	712	50

BPS Kabupaten Kendal

Sumber data : Masing-masing Sekolah di Kecamatan Kaliwungu
Catatan : Termasuk SLTA Kejuruan Swasta

Tabel : 6.10

**BANYAKNYA MADRASAH ALIYAH, MURID DAN GURU
KECAMATAN KALIWUNGU**

TAHUN : 2003

DESA	SEKOLAH	MURID	GURU
(1)	(2)	(3)	(4)
01. Kedungsuren	0	0	0
02. Darupono	0	0	0
03. Protomulyo	0	0	0
04. Magetung	0	0	0
05. Plantaran	0	0	0
06. Sukomulyo	0	0	0
07. Kumpulrejo	0	0	0
08. KarangTengah	0	0	0
09. Sarirejo	0	0	0
10. Krajan Kulon	0	0	0
11. Kutoharjo	1	460	29
12. Nokolerto	0	0	0
13. Sumberejo	0	0	0
14. Mororejo	0	0	0
15. Wonorejo	0	0	0
JUMLAH 2003	1	460	29
2002	1	512	34
2001	1	520	35

BPS Kabupaten Kendal

Sumber data : Masing-masing Sekolah di Kecamatan Kaliwungu

Catatan :

Tabel : 7.1

**BANYAKNYA DOKTER, TENAGA MEDIS (MANTRI KESEHATAN),
BIDAN, DUKUN BAYI, DAN JURU SUNAT
KECAMATAN KALIWUNGU
TAHUN : 2003**

DESA	DOKTER	MANTRI	BIDAN	DUKUN	JURU
		KES.		BAYI	SUNAT*
(1)	(2)	(3)	(4)	(5)	(6)
01. Kedungsuren	0	1	1	10	
02. Darupono	0	1	0	1	
03. Protomulyo	1	2	6	3	
04. Magelung	0	0	1	3	
05. Plantaran	3	2	2	1	
06. Sukomulyo	0	1	2	1	
07. Kumpulrejo	0	0	1	0	
08. KarangTengah	0	4	2	0	
09. Sarirejo	1	3	1	0	
10. Krajan Kulon	6	1	3	1	
11. Kutoharjo	3	2	1	1	
12. Nolakerto	0	1	2	3	
13. Sumberejo	0	1	1	2	
14. Mororejo	1	0	3	3	
15. Wonorejo	0	0	1	2	
JUMLAH	2003	15	19	27	31
	2002	15	19	24	31
	2001	15	19	23	31

BPS Kabupaten Kendal

Sumber data : Puskesmas Kecamatan Kaliwungu

Catatan : *) Data tidak tersedia.

Tabel : 7.2

BANYAKNYA FASILITAS KESEHATAN
KECAMATAN KALIWUNGU

TAHUN : 2003

DESA	RSU	PUSKESMAS	PUSKESMAS	
			PEMBANTU	
(1)	(2)	(3)	(4)	
01. Kedungsuren	0	0	1	
02. Darupono	0	0	1	
03. Protomulyo	0	0	0	
04. Magelung	0	0	1	
05. Plantaran	1	0	0	
06. Sukomulyo	0	0	0	
07. Kumpulrejo	0	0	0	
08. KarangTengah	0	0	0	
09. Sarirejo	0	0	0	
10. Krajan Kulon	0	0	0	
11. Kutoharjo	0	1	0	
12. Nolakerto	0	0	0	
13. Sumberejo	0	0	0	
14. Mororejo	0	0	0	
15. Wonorejo	0	0	0	
JUMLAH	2003	1	1	3
	2002	1	1	3
	2001	1	1	3

BPS Kabupaten Kendal

Sumber data: Puskesmas Kecamatan Kaliwungu

Catatan :

Tabel : 7.2 (lanjutan)

BANYAKNYA FASILITAS KESEHATAN
KECAMATAN KALIWUNGU

TAHUN : 2003

DESA	DOKTER	DOKTER	RUMAH
	UMUM	SPECIALIST	BERSALIN
(1)	(5)	(6)	(7)
01. Kedungsuren	0	0	0
02. Darupono	0	0	0
03. Protomulyo	1	0	5
04. Magelung	0	0	1
05. Plantaran	3	1	2
06. Sukomulyo	0	0	1
07. Kumpulrejo	0	0	1
08. KarangTengah	0	0	1
09. Sarirejo	2	1	1
10. Krajan Kulon	5	0	3
11. Kutoharjo	2	0	1
12. Nolokerto	0	0	1
13. Sumberejo	0	0	1
14. Mororejo	1	0	1
15. Wonorejo	0	0	1
JUMLAH	2003	2	20
	2002	0	20
	2001	0	20

BPS Kabupaten Kendal

Sumber data: Puskesmas Kecamatan Kaliwungu

Catatan :

Tabel : 7.3

BANYAKNYA SARANA AIR BERSIH
KECAMATAN KALIWUNGU

TAHUN : 2003

DESA	SUMUR	SPT	SUMUR	PELANG- GAN	
	ARTETIS		GALI	PAM	
(1)	(2)	(3)	(4)	(5)	
01. Kedungsuren	7	0	158	0	
02. Darupono	0	10	42	0	
03. Protomulyo	1	0	136	1.612	
04. Magetung	1	0	80	277	
05. Plantaran	0	15	462	1.053	
06. Sukomulyo	1	0	209	138	
07. Kumpulrejo	1	0	241	161	
08. KarangTengah	3	0	251	163	
09. Sarirejo	1	0	665	312	
10. Krajan Kulon	2	0	1.054	1.053	
11. Kutoharjo	4	0	1.104	863	
12. Nolakerto	3	6	112	311	
13. Sumberejo	1	5	601	0	
14. Mororejo	4	0	429	0	
15. Wonorejo	45	0	443	0	
JUMLAH	2003	74	36	5.987	5.943
	2002	75	36	5.998	5.068
	2001	75	36	5.987	5.043

BPS Kabupaten Kendal

Sumber data : Puskesmas Kecamatan Kaliwungu

Catatan :

Tabel : 7.4

**BANYAKNYA JAMBAN UMUM, INPRES, DAN SWADAYA
KECAMATAN KALIWUNGU**

TAHUN : 2003

DESA	UMUM	INPRES	SWADAYA
(1)	(2)	(3)	(4)
01. Kedungsuren	0	0	167
02. Darupono	0	0	60
03. Protomulyo	2	30	1.273
04. Magelung	0	50	538
05. Plantaran	0	0	606
06. Sukomulyo	0	0	400
07. Kumpulrejo	0	0	132
08. KarangTengah	0	0	102
09. Sarirejo	0	0	521
10. Krajan Kulon	0	0	776
11. Kutoharjo	0	0	781
12. Nolakerto	0	0	265
13. Sumberejo	0	0	618
14. Mororejo	0	0	372
15. Wonorejo	0	0	267
JUMLAH 2003	2	80	6.878
2002	2	80	6.869
2001	2	80	6.864

BPS Kabupaten Kendal

Sumber data : Puskesmas Kecamatan Kaliwungu

Catatan :

Tabel : 8.1

**BANYAKNYA PENDERITA cacat
KECAMATAN KALIWUNGU
TAHUN : 2003**

DESA	JENIS PENDERITA cacat					
	TUNA NETRA	TUBUH	MEN TAL	BISU TULI	PSI- KOTIK	JUM LAH
(1)	(2)	(3)	(4)	(5)	(6)	(7)
01. Kedungsuren	8	10	5	1	4	28
02. Darupono	1	2	2	2	0	7
03. Protomulyo	8	4	6	2	0	20
04. Magelung	4	4	3	0	0	11
05. Plantaran	2	2	2	4	3	13
06. Sukomulyo	5	6	4	3	2	20
07. Kumpulrejo	4	4	4	2	1	15
08. KarangTengah	2	3	2	2	1	10
09. Sarirejo	10	11	5	3	2	31
10. Krajan Kulon	8	7	11	1	1	28
11. Kurtoharjo	9	10	8	4	2	33
12. Noloerto	8	9	7	2	0	26
13. Sumberejo	5	4	9	1	1	20
14. Mororejo	4	4	1	2	1	12
15. Wonorejo	6	6	3	2	2	19
JUMLAH 2003	84	86	72	31	20	293
2002	87	86	71	31	20	295
2001	84	88	67	29	20	268

BPS Kabupaten Kendal

Sumber data : Kantor Kecamatan Kalihwungu
Catatan :

Tabel : 8.2.

**BANYAKNYA ANAK TERLANTAR, ANAK NAKAL,
ANAK JALANAN, WTS DAN WARIA
KECAMATAN KALJWUNGU
TAHUN : 2003**

DESA	ANAK			WTS	WARIA	
	TERLAN TAR	NAKAL	JALANAN			
(1)	(2)	(3)	(4)	(5)	(6)	
01. Kedungsuren	10	6	0	0	0	
02. Darupono	9	0	0	0	0	
03. Protomulyo	13	9	0	4	1	
04. Magelung	11	8	0	0	0	
05. Plantaran	14	36	8	0	0	
06. Sukomulyo	9	8	2	2	2	
07. Kumpulrejo	12	3	0	0	0	
08. KarangTengah	5	4	0	0	0	
09. Sarirejo	8	10	4	0	0	
10. Krajan Kulon	8	27	11	1	0	
11. Kutoharjo	16	8	16	5	2	
12. Nolakerto	7	6	4	2	0	
13. Sumberejo	14	21	3	254	0	
14. Mororejo	7	7	2	0	0	
15. Wonorejo	4	7	1	2	1	
JUMLAH	2003	147	160	51	270	6
	2002	126	163	40	299	6
	2001	120	160	39	302	6

BPS Kabupaten Kendal

Sumber data : Petugas Sosial Kec. Kaljwungu

Catatan :

Tabel : 9.1

**LUAS PANEN DAN PRODUKSI PADI SAWAH DAN GOGO
KECAMATAN KALIWUNGU**

TAHUN : 2003

DESA	PADI SAWAH		PADI GOGO		
	LUAS	PRODUKSI	LUAS	PRODUKSI	
	(Ha)	(Ton)	(Ha)	(Ton)	
(1)	(2)	(3)	(4)	(5)	
01. Kedungsuren	323,00	2.225,47	150,00	525,00	
02. Darupono	30,00	207,00	50,00	175,00	
03. Protomulyo	26,00	182,00	15,00	52,50	
04. Magelung	0,00	0,00	15,00	52,50	
05. Plantaran	120,00	870,00	5,00	17,50	
06. Sukomulyo	235,00	1.703,75	3,00	10,50	
07. Kumputrejo	121,00	871,20	0,00	0,00	
08. KarangTengah	123,00	885,60	0,00	0,00	
09. Sarirejo	104,00	728,00	0,00	0,00	
10. Krajan Kulon	165,00	1.155,00	0,00	0,00	
11. Kutoharjo	254,00	1.778,00	0,00	0,00	
12. Nolakerto	145,00	1.015,00	0,00	0,00	
13. Sumberejo	270,00	1.890,00	0,00	0,00	
14. Mororejo	260,00	1.820,00	0,00	0,00	
15. Wonorejo	100,00	700,00	0,00	0,00	
JUMLAH	2003	2.276,00	16.031,02	238,00	833,00
	2002	2.198,00	20.775,80	120,00	420,00
	2001	2.960,00	19.070,85	138,00	454,40

BPS Kabupaten Kendal

Sumber data : KCD Kecamatan Kaliwungu

Catatan :

Tabel : 9.2

LUAS PANEN DAN PRODUKSI PADI DAN JAGUNG
KECAMATAN KALIWUNGU

TAHUN : 2003

DESA	PADI		JAGUNG		
	LUAS	PRODUKSI	LUAS	PRODUKSI	
	(Ha)	(Ton)	(Ha)	(Ton)	
(1)	(2)	(3)	(4)	(5)	
01. Kedungsuren	473,00	2.750,47	15,00	40,00	
02. Darupono	80,00	382,00	6,00	16,00	
03. Protomulyo	41,00	234,50	1,00	2,67	
04. Magelung	15,00	52,50	2,00	5,40	
05. Plantaran	125,00	887,50	1,00	2,67	
06. Sukomulyo	238,00	1.714,25	1,00	2,67	
07. Kumpulrejo	121,00	871,20	0,00	0,00	
08. KarangTengah	123,00	885,60	0,00	0,00	
09. Sarirejo	104,00	728,00	0,00	0,00	
10. Krajan Kulon	165,00	1.155,00	0,00	0,00	
11. Kutoharjo	254,00	1.778,00	0,00	0,00	
12. Noloerto	145,00	1.015,00	1,00	2,67	
13. Sumberejo	270,00	1.890,00	1,00	2,67	
14. Mororejo	260,00	1.820,00	0,00	0,00	
15. Wonorejo	100,00	700,00	0,00	0,00	
JUMLAH	2003	2.514,00	16.864,02	28,00	74,75
	2002	2.318,00	21.195,80	0,00	0,00
	2001	3.098,00	19.527,70	15,00	39,65

BPS Kabupaten Kendal

Sumber data : KCD Kecamatan Kaliwungu

Catatan :

Tabel : 9.3

**LUAS PANEN DAN PRODUKSI UBI KAYU DAN UBI JALAR
KECAMATAN KALIWUNGU**

TAHUN : 2003

DESA	UBI KAYU		UBI JALAR	
	LUAS	PROD	LUAS	PROD
	(Ha)	(Ton)	(Ha)	(Ton)
(1)	(2)	(3)	(4)	(5)
01. Kedungsuren	10,00	190,00	0,00	0,00
02. Darupono	5,00	92,00	0,00	0,00
03. Protomulyo	10,00	190,00	0,00	0,00
04. Magelung	44,00	836,00	0,00	0,00
05. Plantaran	0,00	0,00	0,00	0,00
06. Sukomulyo	2,00	38,00	0,00	0,00
07. Kumpulrejo	0,00	0,00	0,00	0,00
08. KarangTengah	0,00	0,00	0,00	0,00
09. Sarfrejo	0,00	0,00	0,00	0,00
10. Krajan Kulon	0,00	0,00	0,00	0,00
11. Kutoharjo	0,00	0,00	0,00	0,00
12. Nolakerto	2,00	38,00	0,00	0,00
13. Sumberejo	2,00	38,00	0,00	0,00
14. Mororejo	0,00	0,00	0,00	0,00
15. Wonorejo	0,00	0,00	0,00	0,00
JUMLAH				
2003	75,00	1.422,00	0,00	0,00
2002	71,00	1.346,00	0,00	0,00
2001	378,00	7.209,70	0,00	0,00

BPS Kabupaten Kendal

Sumber data : KCD Kecamatan Kaliwungu

Catatan :

Tabel : 9.4

LUAS PANEN DAN PRODUKSI KACANG TANAH DAN KEDELAI
KECAMATAN KALHWUNGU

TAHUN : 2003

DESA	KACANG TANAH		KEDELAI		
	LUAS	PROD	LUAS	PROD	
	(Ha)	(Ton)	(Ha)	(Ton)	
(1)	(2)	(3)	(4)	(5)	
01. Kedungsuren	44,00	101,20	0,00	0,00	
02. Darupono	17,00	39,10	0,00	0,00	
03. Protomulyo	21,00	48,30	0,00	0,00	
04. Magelung	80,00	184,00	0,00	0,00	
05. Piantaran	7,00	16,10	0,00	0,00	
06. Sukomulyo	6,00	13,80	0,00	0,00	
07. Kumputrejo	0,00	0,00	0,00	0,00	
08. KarangTengah	0,00	0,00	0,00	0,00	
09. Sarirejo	0,00	0,00	0,00	0,00	
10. Krajan Kulon	0,00	0,00	0,00	0,00	
11. Kutoharjo	0,00	0,00	0,00	0,00	
12. Nolakerto	10,00	23,00	0,00	0,00	
13. Sumberejo	2,00	4,60	0,00	0,00	
14. Mororejo	0,00	0,00	0,00	0,00	
15. Wonorejo	0,00	0,00	0,00	0,00	
Jumlah	2003	187,00	430,10	0,00	0,00
	2002	122,00	280,60	0,00	0,00
	2001	288,00	618,60	0,00	0,00

BPS Kabupaten Kendal

Sumber data : KCD Kecamatan Kalhwungu

Catatan :

Tabel : 9.5

**PRODUKSI TANAMAN PERDAGANGAN
KECAMATAN KALWUNGU
TAHUN : 2003**

TAHUN	KELAPA	TEBBAKAU	KAPOK
	(Butir)	(Kw)	(Kw)
(1)	(2)	(3)	(4)
1996	162.400	0,00	21,10
1997	166.460	0,00	21,10
1998	166.820	0,00	20,80
1999	166.470	0,00	20,65
2000	166.220	0,00	20,95
2001	224.440	16,63	19,60
2002	173.925	0,00	19,52
2002	160.425	0,00	19,22

BPS Kabupaten Kendal

Sumber data : Petugas Perkebunan Kalwungu

Catatan :

Tabel : 9.6

**PRODUKSI IKAN
KECAMATAN KALIWUNGU
TAHUN : 2003**

BULAN	PRODUKSI				
	BANDENG	UDANG	LELE	RUCAH	
	(Ton)	(Ton)	(Ton)	(Ton)	
(1)	(2)	(3)	(4)	(5)	
01. Januari	21,57	18,21	0,00	7,07	
02. Pebruari	62,30	63,98	0,00	9,92	
03. Maret	92,60	126,09	0,00	7,53	
04. April	134,13	177,68	0,00	4,55	
05. Mei	74,48	41,69	0,00	13,69	
06. Juni	42,92	67,00	0,00	15,25	
07. Juli	77,26	43,55	0,00	9,68	
08. Agustus	43,49	60,68	0,00	7,08	
09. September	98,23	34,69	0,00	4,66	
10. Oktober	122,49	170,11	0,00	4,32	
11. Nopember	77,86	73,93	0,00	8,32	
12. Desember	40,72	38,08	0,00	5,92	
JUMLAH	2003	888,05	915,69	0,00	97,99
	2002	879,27	906,63	0,00	97,00
	2001	820,08	820,53	0,00	102,40

BPS Kabupaten Kendal

Sumber data : Mantri Perikanan Kecamatan Kaliwungu

Catatan :

Tabel : 9.7

BANYAKNYA PEMILIK TAMBAK
KECAMATAN KALIWUNGU

TAHUN : 2003

DESA	LUAS	PEMILIK
	(Ha)	(Orang)
(1)	(2)	(3)
01. Krajan Kulon	20,00	5
02. Kutoharjo	4,50	4
03. Nolakerto	14,23	4
04. Sumberejo	12,29	6
05. Mororejo	747,00	267
06. Wonorejo	688,00	256
	JUMLAH 2003	542
	2002	542
	2001	538

BPS Kabupaten Kendal

Sumber data : Petugas Perikanan di Kecamatan Kaliwungu

Catatan :

Tabel : 9.8

**BANYAKNYA UNGGAS
KECAMATAN KALIWUNGU**

TAHUN : 2003

DESA	AYAM	AYAM	AYAM	BEBEK	
	KAMPUNG	RAS PETELOR	RAS PEDAGING	ITIK	
(1)	(2)	(3)	(4)	(5)	
01. Kedungsuren	1.620	0	0	5.000	
02. Darupono	1.792	4.500	0	0	
03. Protomulyo	2.970	0	0	2.500	
04. Magefung	2.400	0	0	0	
05. Plantaran	4.580	0	0	3.500	
06. Sukomulyo	4.280	0	4.000	4.500	
07. Kumpulrejo	3.682	0	0	3.600	
08. KarangTengah	4.440	0	3.500	9.000	
09. Sarirejo	3.522	0	0	0	
10. Krajan Kulon	2.600	0	0	0	
11. Kutoharjo	2.345	0	0	0	
12. Nolakerto	4.220	0	0	0	
13. Sumberejo	4.874	0	0	0	
14. Mororejo	2.670	0	0	6.500	
15. Wonorejo	2.490	0	0	8.000	
JUMLAH	2003	48.485	4.500	7.500	42.600
	2002	48.022	2.500	4.000	37.500
	2001	47.910	0	4.500	10.075

BPS Kabupaten Kendal

Sumber data : Petugas Peternakan Kecamatan Kaliwungu

Catatan :

Tabel : 9.8 (lanjutan)

BANYAKNYA UNGGAS
KECAMATAN KALIWUNGU

TAHUN : 2003

DESA	ITIK	BURUNG	ANGSA	
	MANILA/ ENTOG	PUYUH		
(1)	(6)	(7)	(8)	
01. Kedungsuren	45	0	3	
02. Darupono	50	0	4	
03. Protomulyo	70	0	7	
04. Magelung	25	0	0	
05. Plantaran	125	3.500	20	
06. Sukomulyo	75	0	9	
07. Kumpulrejo	90	0	6	
08. KarangTengah	150	0	8	
09. Sarirejo	24	0	4	
10. Krajan Kulon	35	0	0	
11. Kutoharjo	18	0	0	
12. Nolakerto	65	4.500	11	
13. Sumberejo	95	0	10	
14. Mororejo	60	0	6	
15. Wonorejo	55	0	8	
JUMLAH	2003	1.002	8.000	96
	2002	364	8.000	55
	2001	329	11.000	42

BPS Kabupaten Kendal

Sumber data : Petugas Peternakan Kecamatan Kaliwungu

Catatan :

Tabel : 9.9

**PRODUKSI TELUR UNGGAS
KECAMATAN KALIWUNGU**

TAHUN : 2003

DESA	AYAM	AYAM	ITIK	BURUNG	
	RAS	BURAS		PUYUH	
	(Kg)	(Kg)		(Kg)	
(1)	(2)	(3)	(4)	(5)	
01. Kedungsuren	0	583	41.733	0	
02. Darupono	46.372	644	0	0	
03. Protomulyo	0	1.065	20.865	0	
04. Magetung	0	860	0	0	
05. Plantaran	0	1.585	29.214	3.420	
06. Sukomulyo	0	1.535	37.560	0	
07. Kumpulrejo	0	1.320	30.050	0	
08. KarangTengah	0	1.592	75.120	0	
09. Sarirejo	0	1.173	0	0	
10. Krajan Kulon	0	933	0	0	
11. Kutoharjo	0	841	0	0	
12. Nolakerto	0	1.514	0	4.320	
13. Sumberejo	0	1.748	0	0	
14. Mororejo	0	957	54.251	0	
15. Wonorejo	0	894	66.772	0	
JUMLAH	2003	46.372	17.244	355.565	7.740
	2002	203	17.221	312.994	5.840
	2001	0	17.138	84.359	8.000

BPS Kabupaten Kendal

Sumber data : Petugas Peternakan Kecamatan Kaliwungu
Catatan :

Tabel : 9.10

**BANYAKNYA TERNAK
KECAMATAN KALIWUNGU
TAHUN : 2003**

DESA	SAPI BIASA	SAPI PERAH	KERBAU	KUDA	
(1)	(2)	(3)	(4)	(5)	
01. Kedungsuren	5	0	250	0	
02. Darupono	7	0	53	0	
03. Protomulyo	4	0	6	1	
04. Magelung	10	0	8	0	
05. Plantaran	12	0	40	15	
06. Sukomulyo	6	0	60	16	
07. Kumpulrejo	4	0	30	0	
08. KarangTengah	3	0	45	0	
09. Sarirejo	2	0	12	3	
10. Krajan Kulon	0	0	35	4	
11. Kutoharjo	4	0	50	7	
12. Nolakerto	3	0	13	0	
13. Sumberejo	5	0	15	5	
14. Mororejo	0	0	55	20	
15. Wonorejo	2	0	25	11	
JUMLAH	2003	67	0	697	82
	2002	39	0	292	76
	2001	65	0	524	60

BPS Kabupaten Kendal

Sumber data : Petugas Peternakan Kecamatan Kaliwungu
Catatan :

Tabel : 9.10 (lanjutan)

BANYAKNYA TERNAK
KECAMATAN KALIWUNGU
TAHUN : 2003

DESA	KAMBING	DOMBA	BABI
(1)	(6)	(7)	(8)
01. Kedungsuren	260	150	0
02. Darupono	190	60	0
03. Protomulyo	270	42	0
04. Magelung	640	45	0
05. Plantaran	100	42	0
06. Sukomulyo	115	46	0
07. Kumpulrejo	90	70	0
08. KarangTengah	85	40	0
09. Sarirejo	57	52	0
10. Krajan Kulon	39	28	0
11. Kutoharjo	45	27	0
12. Nolakerto	110	82	0
13. Sumberejo	400	64	0
14. Mororejo	70	47	0
15. Wonorejo	60	40	0
JUMLAH 2003	2.531	835	0
2002	2.175	739	0
2001	2.163	721	0

BPS Kabupaten Kendal

Sumber data : Petugas Peternakan Kecamatan Kaliwungu

Catatan :

Tabel : 10.1

**BANYAKNYA SARANA ANGKUTAN DARAT
KENDARAAN BERMOTOR
KECAMATAN KALIWUNGU
TAHUN : 2003**

DESA	COLT	BUS*	TRUK	MOBIL PRIBADU/ DINAS	SEPEDA MOTOR	
(1)	(2)	(3)	(4)	(5)	(6)	
01. Kedungsuren	36	0	0	4	160	
02. Darupono	4	0	10	5	45	
03. Protomulyo	46	3	3	8	127	
04. Magelung	32	0	0	0	281	
05. Plantaran	15	0	4	12	196	
06. Sukomulyo	2	0	9	7	157	
07. Kumpulrejo	6	0	2	6	69	
08. KarangTengah	0	0	0	0	18	
09. Sartrejo	34	0	1	15	117	
10. Krajan Kulon	36	1	6	31	395	
11. Kutoharjo	13	0	0	19	196	
12. Nokolerto	4	0	0	18	212	
13. Sumberejo	2	0	10	6	119	
14. Mororejo	0	103	114	89	439	
15. Wonorejo	6	0	0	7	225	
JUMLAH	2003	236	107	159	227	2.756
	2002	300	159	254	247	2.288
	2001	280	254	248	204	2.115

BPS Kabupaten Kendal

Sumber data : Statistik Kecamatan Kaliwungu

Catatan : *) Termasuk angkutan karyawan perusahaan

Tabel : 10.2

**BANYAKNYA SARANA ANGKUTAN DARAT
KENDARAAN TAK BERMOTOR
KECAMATAN KALIWUNGU
TAHUN : 2003**

DESA	DOKAR	GEROBAK	GEROBAK	BECAK	SEPEDA
		DORONG	HEWAN		
(1)	(2)	(3)	(4)	(5)	(6)
01. Kedungsuren	0	0	0	0	62
02. Darupono	0	0	0	0	20
03. Protomulyo	1	0	0	20	100
04. Magelung	0	0	0	7	528
05. Plantaran	7	15	0	64	485
06. Sukomulyo	11	12	0	14	230
07. Kumpulrejo	1	0	0	16	70
08. KarangTengah	0	0	0	9	77
09. Sarirejo	0	6	0	44	157
10. Krajan Kulon	0	4	0	31	455
11. Kutoharjo	0	10	0	36	260
12. Nolokerto	0	7	0	12	105
13. Sumberejo	0	6	0	0	265
14. Mororejo	2	13	0	23	375
15. Wonorejo	0	11	0	2	975
JUMLAH 2003	22	84	0	278	4.164
2002	43	62	0	351	3.033
2001	43	62	0	425	3.027

BPS Kabupaten Kendal

Sumber data : Statistik Kecamatan Kalwungu

Catatan :

Tabel : 10.3

JENIS PERMUKAAN, KONDISI, DAN KELAS JALAN
KECAMATAN KALIWUNGU

TAHUN : 2003

KEADAAN	PANJANG JALAN		
	2001	2002	2003
	(Km)	(Km)	(Km)
(1)	(2)	(3)	(4)
I. Jenis Permukaan			
a. Aspal	52,73	56,73	56,73
b. Kertkil	23,67	19,67	19,67
c. Tanah	68,09	58,09	58,09
d. Lainnya	0,00	10,00	10,00
Jumlah	144,49	144,49	144,49
II. Kondisi Jalan			
a. Baik	34,45	36,45	42,45
b. Sedang	98,50	98,50	92,50
c. Rusak	1,20	1,20	1,20
d. Rusak Berat	10,34	8,34	8,34
Jumlah	144,49	144,49	144,49
III. Kelas Jalan			
a. Kelas I	0,00	0,00	0,00
b. Kelas II	11,19	11,19	11,19
c. Kelas III	0,00	0,00	0,00
d. Kelas IIIA	31,35	31,35	31,35
e. Kelas IV	0,00	0,00	0,00
f. Kelas V	22,00	22,00	22,00
g. Lainnya	79,95	79,95	79,95
Jumlah	144,49	144,49	144,49

BPS Kabupaten Kendal

Sumber data : Kantor Kecamatan Kaliwungu

Catatan :

Tabel : 10.4

**BANYAKNYA JEMBATAN DESA
KECAMATAN KALIWUNGU
TAHUN : 2003**

DESA	JEMBATAN			
	BESI	BETON	KAYU	BAMBU
(1)	(2)	(3)	(4)	(5)
01. Kedungsuren	1	4	0	0
02. Darupono	0	0	0	0
03. Protomulyo	0	4	2	0
04. Magelung	0	3	0	0
05. Plantaran	0	9	0	0
06. Sukomulyo	0	7	0	0
07. Kumpulrejo	0	4	0	0
08. KarangTengah	0	3	0	0
09. Sarirejo	0	3	1	0
10. Krajan Kulon	0	3	1	0
11. Kutoharjo	0	6	1	0
12. Nolakerto	0	4	0	0
13. Sumberejo	0	3	0	0
14. Mororejo	0	7	0	0
15. Wonorejo	0	4	0	0
JUMLAH 2003	1	64	5	0
2002	1	64	5	0
2001	1	64	5	0

BPS Kabupaten Kendal

Sumber data : Kantor Kecamatan Kaliwungu

Catatan :

Tabel : 11.1

**BANYAKNYA TELEVISI, RADIO, LISTRIK PLN, DAN TELEPHON
KECAMATAN KALIWUNGU
TAHUN : 2003**

DESA	TV	RADIO	LISTRIK PLN	TELEPHON	
(1)	(2)	(3)	(4)	(5)	
01. Kedungsuren	582	140	1.257	0	
02. Darupono	90	20	265	0	
03. Protomulyo	1.200	150	1.908	2	
04. Magelung	615	265	952	0	
05. Plantaran	258	209	1.445	24	
06. Sukomulyo	253	256	972	5	
07. Kumpulrejo	184	22	332	8	
08. KarangTengah	60	28	347	5	
09. Sarirejo	902	323	1.008	42	
10. Krajan Kulon	716	198	1.504	52	
11. Kutoharjo	429	157	1.244	48	
12. Nolakerto	946	542	824	0	
13. Sumberejo	677	283	1.391	58	
14. Mororejo	1.345	215	1.008	3	
15. Wonorejo	746	126	486	0	
JUMLAH	2003	9.003	2.934	14.943	247
	2001	6.508	1.785	14.940	238
	2001	5.744	1.858	14.641	204

BPS Kabupaten Kendal

Sumber data : Statistik Kecamatan Kaliwungu

Catatan :

Tabel : 12.1

BANYAKNYA LAPANGAN OLAH RAGA
KECAMATAN KALIWUNGU

TAHUN : 2003

DESA	SEPAK BOLA	VOLLEY	BULU TANGKIS	TENIS	
(1)	(2)	(3)	(4)	(5)	
01. Kedungsuren	1	1	2	0	
02. Darupono	1	1	0	0	
03. Protomulyo	1	2	2	0	
04. Magelung	1	2	3	0	
05. Plantaran	1	4	5	0	
06. Sukomulyo	1	2	1	0	
07. Kumpulrejo	0	2	2	0	
08. KarangTengah	0	2	2	0	
09. Sarirejo	0	1	2	0	
10. Krajan Kulon	0	2	6	0	
11. Kutoharjo	1	3	3	0	
12. Nolakerto	0	2	2	0	
13. Sumberejo	1	3	3	1	
14. Mororejo	2	4	4	0	
15. Wonorejo	1	3	2	0	
JUMLAH	2003	11	34	39	1
	2002	11	34	39	1
	2001	11	34	39	1

BPS Kabupaten Kendal

Sumber data : Kantor Kecamatan Kaliwungu

Catatan :

Tabel : 13.1

**BANYAKNYA SURAT PEMBERITAHUAN PAJAK TERDAFTAR
KECAMATAN KALIWUNGU**

TAHUN : 2003

DESA	BANYAKNYA	
	SURAT PEMBERITAHUAN PAJAK TERDAFTAR	
(1)	(2)	
01. Kedungsuren	5.060	
02. Darupono	1.400	
03. Protomulyo	3.749	
04. Magelung	4.573	
05. Plantaran	3.482	
06. Sukomulyo	2.524	
07. Kumpulrejo	1.067	
08. KarangTengah	925	
09. Sarirejo	1.995	
10. Krajan Kulon	2.400	
11. Kutoharjo	3.025	
12. Noloerto	2.874	
13. Sumberejo	2.623	
14. Mororejo	2.575	
15. Wonorejo	1.641	
	JUNLAH 2003	39.913
	2002	39.715
	2001	38.012

BPS Kabupaten Kendal

Sumber data : BKK Kecamatan Kaliwungu

Catatan :

Tabel : 13.2

PEMASUKAN PAJAK BUMI DAN BANGUNAN
KECAMATAN KALIWUNGU

TAHUN : 2003

DESA	PEMASUKAN PBB
(1)	(000) (2)
01. Kedungsuren	30.318,87
02. Darupono	220,00
03. Protomulyo	21.553,91
04. Magelung	14.592,47
05. Plantaran	5.312,39
06. Sukomulyo	16.738,82
07. Kumpulrejo	14.946,06
08. KarangTengah	16.139,69
09. Sarirejo	22.368,43
10. Krajan Kulon	17.602,58
11. Kutoharjo	12.719,40
12. Nolakerto	327.954,65
13. Sumberejo	127.999,93
14. Mororejo	269.881,63
15. Wonorejo	16.017,76
JUMLAH 2003	914.366,59
2002	767.992,19
2001	962.202,41

BPS Kabupaten Kendal

Sumber data : BKK Kecamatan Kaliwungu

Catatan : Termasuk PBB Perusahaan