

KECAMATAN BATANG DALAM ANGKA

2019



KECAMATAN BATANG

DALAM ANGKA

2019



KECAMATAN BATANG

Dalam Angka

2019

ISBN: 978-602-6375-71-1

Nomor Publikasi: 33250.1917

Katalog: 1102001.3325110

Ukuran Buku: A5 (14,8 cm x 21 cm)

Jumlah Halaman: xii + 106 halaman

Naskah:

Badan Pusat Statistik Kabupaten Batang

Gambar Kover oleh:

Badan Pusat Statistik Kabupaten Batang

Ilustrasi Kover:

Penggunaan Dana Desa tahun anggaran 2018 untuk Pembangunan Daerah di Kecamatan Batang

Diterbitkan oleh:

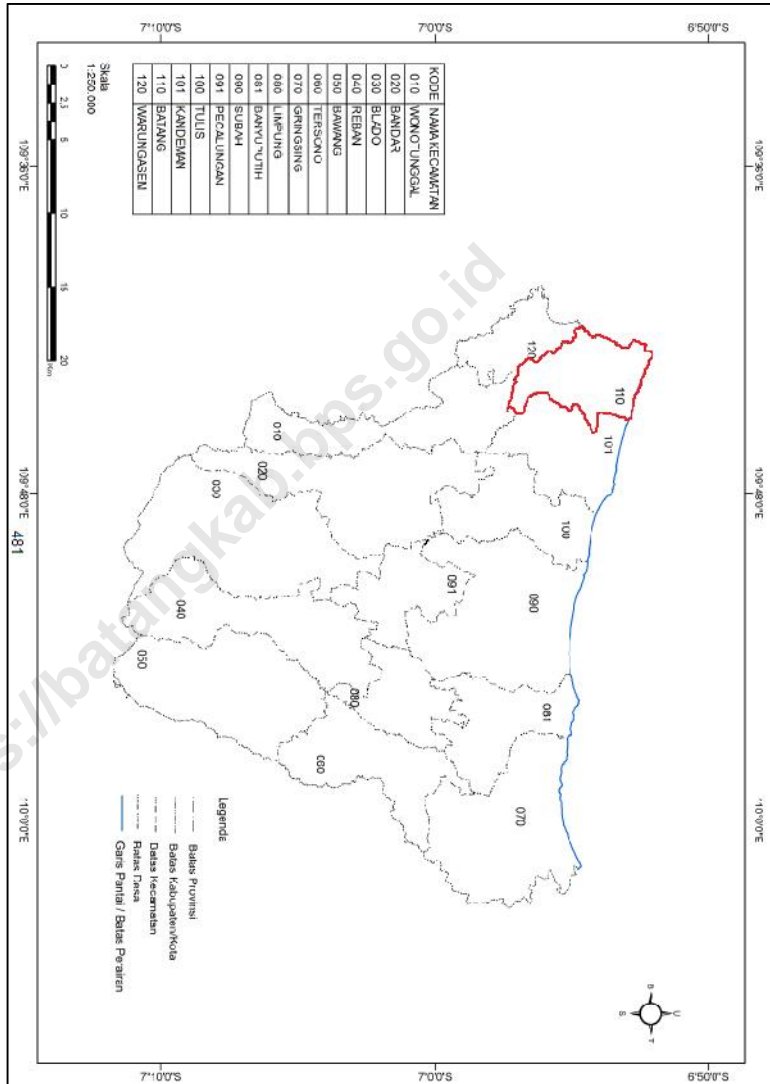
© BPS Kabupaten Batang

Dicetak oleh:

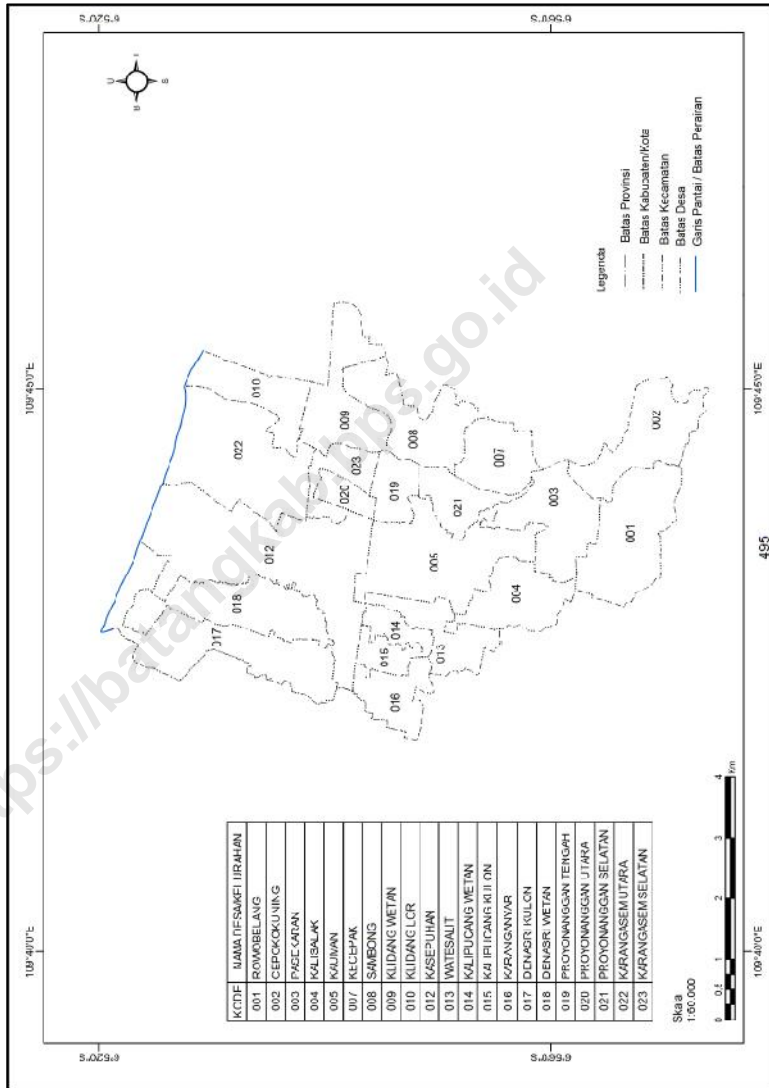
CV. Niaga

Dilarang mengumumkan, mendistribusikan, mengomunikasikan, dan/atau menggandakan sebagian atau seluruh isi buku ini untuk tujuan komersial tanpa izin tertulis dari Badan Pusat Statistik.

PETA WILAYAH KABUPATEN BATANG



PETA WILAYAH KECAMATAN BATANG





**SAMBUTAN
KEPALA BPS KABUPATEN BATANG**

Assalamu' alaikum wr. wb

Puji syukur kita panjatkan kepada Tuhan Yang Maha Esa yang telah melimpahkan rahmat-Nya kepada kita semua, sehingga penyusunan publikasi “Kecamatan Batang Dalam Angka 2019” dapat diselesaikan secara tepat waktu.

Publikasi ini disusun untuk menghimpun data potensi daerah di wilayah Kecamatan Batang dari berbagai sektor yang dapat digunakan untuk membantu menyusun perencanaan dan mengevaluasi pembangunan yang telah dilaksanakan.

Kami ucapkan terima kasih kepada Koordinator Statistik Kecamatan Batang dan semua pihak yang telah turut serta membantu dalam proses penyusunan publikasi “Kecamatan Batang Dalam Angka 2019”, semoga publikasi ini dapat bermanfaat bagi semua pihak.

Wassalamu' alaikum wr. wb.

Batang, September 2019
Kepala Badan Pusat Statistik
Kabupaten Batang

TINA WAHYUFITRI, S.Si, M.Si

KATA PENGANTAR

Assalamu' alaikum wr. wb

"Kecamatan Batang Dalam Angka 2019" merupakan publikasi tahunan sebagai kelanjutan publikasi sebelumnya yang menyajikan data statistik secara series. Publikasi ini memuat gambaran mengenai keadaan geografis, pemerintahan, penduduk, sosial dan ekonomi Kecamatan Batang pada tahun 2018.

Penghargaan dan ucapan terima kasih yang sebesar-besarnya kami sampaikan kepada berbagai pihak baik instansi pemerintah maupun swasta atas bantuan dan dukungan dalam penyusunan publikasi ini.

Semoga publikasi ini bermanfaat bagi pengguna data dan kami harapkan kritik serta saran yang bersifat membangun untuk penyempurnaan publikasi berikutnya.

Wassalamu' alaikum wr. wb.

Batang, September 2019
Koordinator Statistik Kecamatan
Batang



ARIEF BUDIMAN, A.Md

DAFTAR ISI

	Halaman
Peta Wilayah Kabupaten Batang	iii
Peta Wilayah Kecamatan Batang	iv
Sambutan Kepala BPS Kabupaten Batang	v
Kata Pengantar	vi
Daftar Isi	vii
Daftar Tabel	viii
Daftar Gambar	xi
Penjelasan Umum	xii

<https://batangkab.bps.go.id>

DAFTAR TABEL

	Halaman
BAB I. KEADAAN GEOGRAFI	
1.1. Letak Geografis Kecamatan Batang	4
1.2. Jarak Dari Ibukota Kecamatan Batang Ke Kantor Desa	5
1.3. Letak Titik Koordinat Kantor Desa dan Kantor Kecamatan Di Kecamatan Batang	6
1.4. Batas Wilayah Desa Di Kecamatan Batang	7
1.5. Luas Wilayah Menurut Jenis Tanah Di Kecamatan Batang, 2018	8
1.6. Luas Tanah Sawah Menurut Jenis Pengairan Di Kecamatan Batang, 2018	9
1.7. Luas Tanah Kering Menurut Penggunaannya Di Kecamatan Batang, 2018	10
1.8. Banyaknya Hari Hujan dan Curah Hujan di Stasiun Pengukur Kecamatan Batang (STA 120) Menurut Bulan, 2018	11
BAB II. PEMERINTAHAN	
2.1. Klasifikasi Desa Menurut Status Pemerintahan Di Kecamatan Batang, 2018	16
2.2. Klasifikasi Desa Menurut Tingkat Perkembangan Desa Di Kecamatan Batang, 2018	17
2.3. Jumlah Dusun, Jumlah Rw Dan Rt Di Kecamatan Batang, 2018	18
2.4. Jumlah Perangkat Desa Menurut Jenisnya Di Kecamatan Batang, 2018	19
2.5. Luas Tanah Bengkok Perangkat Desa Menurut Jenis Tanah Di Kecamatan Batang, 2018 (Hektar)	21
2.6. Luas Tanah Kas Desa Menurut Jenis Tanah Di Kecamatan Batang, 2018 (Hektar)	22
2.7. Jumlah Tempat Pemungutan Suara (Tps), Jumlah Pemilih Dan Pengguna Hak Pilih Pada Pemilu 2014 Di Kecamatan Batang	23
2.8. Jumlah Pemilih dan Pengguna Hak Pilih Pemilu Kepala Daerah Kabupaten Batang 2017 di Kecamatan Batang	27
2.9. Hasil Perolehan Suara Pemilu Kepala Daerah Kabupaten Batang 2017 di Kecamatan Batang	28
2.10. Jumlah Pemilih dan Pengguna Hak Pilih Pemilu Kepala Daerah Provinsi Jawa Tengah 2018 di Kecamatan Batang	29
2.11. Hasil Perolehan Suara Pemilu Kepala Daerah Provinsi Jawa Tengah 2018 di Kecamatan Batang	30
BAB III. PENDUDUK DAN KETENAGAKERJAAN	
3.1. Jumlah Penduduk Menurut Jenis Kelamin dan Sex Rasio di Kecamatan Batang, 2018	34
3.2. Jumlah Penduduk Menurut Kelompok Umur Dan Jenis Kelamin Di Kecamatan Batang, 2018	35
3.3. Jumlah Penduduk Menurut Kelompok Umur Dan Desa Di Kecamatan Batang, 2018	36

3.4.	Jumlah Penduduk Menurut Status Kewarganegaraan Di Kecamatan Batang, 2018	39
3.5.	Kepadatan Penduduk Per Hektar Dan Kilometer Persegi Di Kecamatan Batang, 2018	40
BAB IV. SOSIAL		
4.1.	Banyaknya Sekolah Taman Kanak-Kanak Dan Raudhatul Athfal Di Kecamatan Batang Tahun Pelajaran 2018/2019	45
4.2.	Banyaknya Sekolah Dasar Dan Madrasah Ibtidaiyah Di Kecamatan Batang Tahun Pelajaran 2018/2019	46
4.3.	Banyaknya Sekolah Menengah Pertama Dan Madrasah Tsanawiyah Di Kecamatan Batang Tahun Pelajaran 2018/2019	47
4.4.	Banyaknya Sekolah Menengah Atas, Kejuruan Dan Madrasah Aliyah Di Kecamatan Batang Tahun Pelajaran 2018/2019	48
4.5.	Banyaknya Murid Taman Kanak-Kanak Dan Raudhatul Athfal Di Kecamatan Batang Tahun Pelajaran 2018/2019	49
4.6.	Banyaknya Murid Sekolah Dasar Dan Madrasah Ibtidaiyah Di Kecamatan Batang Tahun Pelajaran 2018/2019	50
4.7.	Banyaknya Murid Sekolah Menengah Pertama Dan Madrasah Tsanawiyah Di Kecamatan Batang Tahun Pelajaran 2018/2019	51
4.8.	Banyaknya Murid Sekolah Menengah Atas, Kejuruan Dan Madrasah Aliyah Di Kecamatan Batang Tahun Pelajaran 2018/2019.....	52
4.9.	Banyaknya Guru Taman Kanak-Kanak Dan Raudhatul Athfal Di Kecamatan Batang Tahun Pelajaran 2018/2019	53
4.10.	Banyaknya Guru Sekolah Dasar Dan Madrasah Ibtidaiyah Di Kecamatan Batang Tahun Pelajaran 2018/2019	54
4.11.	Banyaknya Guru Sekolah Menengah Pertama Dan Madrasah Tsanawiyah Di Kecamatan Batang Tahun Pelajaran 2018/2019	55
4.12.	Banyaknya Guru Sekolah Menengah Atas, Kejuruan Dan Madrasah Aliyah Di Kecamatan Batang Tahun Pelajaran 2018/2019.....	56
4.13.	Jumlah Penduduk Menurut Agama di Kecamatan Batang, 2018	57
4.14.	Jumlah Tempat Ibadah Di Kecamatan Batang, 2018	58
4.15.	Banyaknya Nikah Menurut Bulan dan Lokasi Nikah di Kecamatan Batang, 2018	59
4.16.	Banyaknya Nikah Menurut Desa dan Lokasi Nikah di Kecamatan Batang, 2018	60
4.17.	Jumlah Jemaah Haji di Kecamatan Batang, 2018	61
4.18.	Banyaknya Posyandu Menurut Strata di Kecamatan Batang, 2018.....	62
4.19.	Banyaknya Upaya Kesehatan Bersumberdaya Masyarakat (Ukbn) Di Kecamatan Batang, 2018	63
4.20.	Jumlah Bidan Desa Di Kecamatan Batang, 2018	64
4.21.	Jumlah Tenaga Medis Dan Tenaga Keperawatan Menurut Fasilitas Kesehatan Puskesmas, 2018	65
4.22.	Jumlah Pengunjung Rawat Jalan Puskesmas Batang I Menurut Bulan, 2018	67
4.23.	Jumlah Pengunjung Rawat Jalan Puskesmas Batang II Menurut Bulan, 2018.....	68
4.24.	Jumlah Pengunjung Rawat Jalan Puskesmas Batang III Menurut Bulan, 2018	69

4.25.	Jumlah Pengunjung Rawat Jalan Puskesmas Batang IV Menurut Bulan, 2018	70
4.26.	Banyaknya Akseptor Keluarga Berencana Mandiri Menurut Kontrasepsi Di Kecamatan Batang, 2018	71
4.27.	Banyaknya Akseptor Keluarga Berencana Tidak Mandiri Menurut Kontrasepsi Di Kecamatan Batang, 2018	73
4.28.	Banyaknya PPKBD Dan Kelompok KB Desa Di Kecamatan Batang, 2018	75
4.29.	Perkembangan Tahapan Keluarga Sejahtera Di Kecamatan Batang, 2018	76
4.30.	Sarana Olahraga Menurut Jenisnya Di Kecamatan Batang, 2018	77
BAB V.	PERTANIAN	
5.1.	Laporan Luas Tanaman Padi di Kecamatan Batang, 2018	82
5.2.	Laporan Luas Tanaman Palawija Jagung di Kecamatan Batang, 2018	83
5.3.	Laporan Luas Tanaman Palawija Kacang Tanah di Kecamatan Batang, 2018	84
5.4.	Laporan Luas Tanaman Palawija Ubikayu/Singkong Tanah di Kecamatan Batang, 2018	85
5.5.	Laporan Luas Tanaman Palawija Ubi Jalar/Ketela Rambat di Kecamatan Batang, 2018	86
BAB VI.	TRANSPORTASI DAN KEUANGAN	
6.1.	Jumlah Sarana Ekonomi Di Kecamatan Batang, 2018	90
6.2.	Realisasi Dana Desa, Alokasi Dana Desa, Bagi Hasil Pajak dan Retribusi Daerah Di Kecamatan Batang, 2018	92
6.3.	Realisasi Pelaksanaan Anggaran Pendapatan Desa di Kecamatan Batang, 2018 (Rupiah)	93
6.4.	Realisasi Pelaksanaan Anggaran Belanja Desa di Kecamatan Batang, 2018 (Rupiah)	94
6.5.	Realisasi Pelaksanaan Pembiayaan Desa di Kecamatan Batang, 2018 (Rupiah)	96
6.6.	Target Dan Realisasi Penerimaan Pajak Bumi Bangunan (PBB) Di Kecamatan Batang, 2018	97
6.7.	Jalan Kabupaten Menurut Ruas di Kecamatan Batang, 2018	98
6.8.	Jumlah Kecelakaan Lalu Lintas Menurut Bulan di Polsek Batang, 2018	100
6.9.	Jumlah Pelanggan, Volume Air yang Disalurkan dan Nilai Air Minum yang terjual pada Pelanggan PDAM Batang di Kecamatan Batang, 2018	101
BAB VII.	PERBANDINGAN ANTAR KECAMATAN	
7.1.	Perbandingan Luas Wilayah Antar Kecamatan, 2018	105
7.2.	Perbandingan Jumlah Penduduk Antar Kecamatan dan Sex Ratio, 2018	106

DAFTAR GAMBAR

	Halaman
1. Persentase Penggunaan Lahan di Kecamatan Batang, 2018	3
2. Jumlah Dusun, RW dan RT di Kecamatan Batang, 2018	15
3. Piramida Penduduk Kecamatan Batang, 2018	33
4. Jumlah Sekolah SD/MI, SMP/MTs dan SMA/SMK/MA di Kecamatan Batang Tahun Pelajaran 2018/2019	44
5. Luas Panen Tanaman Padi dan Palawija di Kecamatan Batang, 2018	81
6. Persentase Realisasi Pelaksanaan Anggaran Belanja Desa di Kecamatan Batang, 2018.....	89

<https://batangkab.bps.go.id>

PENJELASAN UMUM

Tanda-tanda, satuan-satuan, dan lain-lainnya yang digunakan dalam publikasi ini adalah sebagai berikut:

1. TANDA-TANDA

Data tidak tersedia	: ...
Tidak ada atau nol	: -
Data dapat diabaikan	: 0
Tanda decimal	: ,
Data tidak dapat ditampilkan	: NA
Angka perkiraan	: e
Angka sementara	: x
Angka sangat sementara	: xx
Angka diperbaiki	: r

2. SATUAN

barel	: 158,99 liter = 1/6,2898 m ³
hektar (ha)	: 10 000 m ²
kilometer (km)	: 1 000 meter (m)
knot	: 1,8523 km/jam
kuintal	: 100 kg
KWh	: 1 000 Watt hour
MWh	: 1 000 KWh
liter (untuk beras)	: 0,80 kg
ons	: 28,31 gram
ton	: 1 000 kg

Satuan lain: buah, dus, butir, helai/lembar, kaleng, batang, pulsa, ton kilometer (ton-km), jam, menit, persen (%).

Perbedaan angka di belakang koma disebabkan oleh pembulatan angka.

BAB 1



KEADAAN GEOGRAFI

Kecamatan Dalam Angka 2019

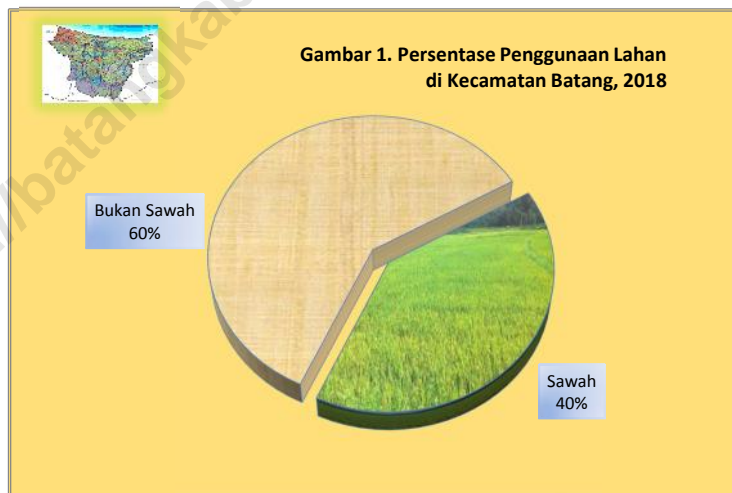
BAB I KEADAAN GEOGRAFI

Dilihat dari Peta Wilayah Kabupaten Batang, Kecamatan Batang berbatasan dengan :

- Sebelah barat : Kota Pekalongan
- Sebelah utara : Laut Jawa
- Sebelah timur : Kecamatan Kandeman
- Sebelah selatan : Kecamatan Warungasem dan Wonotunggal

Secara administratif Kecamatan Batang terdiri dari 21 (dua puluh satu) desa/kelurahan dengan letak kantor kecamatan berada di kelurahan Watesalit. Berdasarkan data luas wilayah Kecamatan Batang mempunyai luas 3.434,54 Hektar.

Dari hasil laporan desa diperoleh data mengenai luas lahan keadaan tahun 2018 untuk Kecamatan Batang seluruhnya seluas 3.434,54 ha yang terdiri dari lahan sawah 1.379,26 ha dan lahan kering 2.055,28 ha.



Tabel 1.1 Letak Geografis Kecamatan Batang

1. Batas Wilayah Kecamatan Batang

Utara	:	Laut Jawa
Timur	:	Kecamatan Kandeman
Selatan	:	Kecamatan Warungasem dan Wonotunggal
Barat	:	Kota Pekalongan

2. Jarak Ibukota Kecamatan Batang ke Ibukota Kabupaten Sekitarnya

Dari Batang ke Batang	:	\pm 29,00	Km
Dari Batang ke Kendal	:	\pm 39,00	Km
Dari Batang ke Kota Pekalongan	:	\pm 30,00	Km
Dari Batang ke Kab Pekalongan	:	\pm 45,00	Km
Dari Batang ke Kota Semarang	:	\pm 71,00	Km

3. Jarak Ibukota Kecamatan Batang ke Ibukota Kecamatan Sekitarnya

Dari Batang ke Kandeman	:	\pm 08,00	Km
Dari Batang ke Warungasem	:	\pm 07,00	Km
Dari Batang ke Wonotunggal	:	\pm 10,00	Km
Dari Batang ke Kota Pekalongan	:	\pm 09,00	Km
Dari Batang ke Kota Semarang	:	\pm 93,00	Km

4. Ketinggian Rata-rata Kecamatan Batang : \pm 6 Meter
Di atas Permukaan Laut

Sumber : Kantor Kecamatan

Tabel 1.2 Jarak dari Ibukota Kecamatan Batang ke Kantor Desa

Desa	Alamat (Dusun)	Jarak (km)
(1)	(2)	(3)
1. Rowobelang	Jl. Krikil Rowobelang	4
2. Cepokokuning	Jl. Batang Bandar	6
3. Pasekaran	Jl. Pemuda Pasekaran	2
4. Kalisalak	Jl. Tentara Pelajar Gg. Durian No. 14	1
5. Kauman	Jl. Dr. Wahidin No. 02	1
6. Kecepat	Jl. Kyai Sambong Kecepat	4
7. Sambong	Jl. Kyai Sambong No. 12	4
8. Klidang Wetan	Jl. Sultan Agung RT 01 RW 03	4
9. Klidang Lor	Jl. AZ Muhamad	5
10. Kasepuhan	Jl. Kanoman No. 02	4
11. Watesalit	Jl. Perintis Kemerdekaan No. 02	1
12. Kalipucang Wetan	Kalipucang Wetan RT 01 RW 04	1
13. Kalipucang Kulon	Jl. Pajang No. 38	2
14. Karanganyar	Jl. Perintis Kemerdekaan	1
15. Denasri Kulon	Jl. Gabus No. 05	3
16. Denasri Wetan	Jl. R Suprpto Gg. Anggrek No. 51 A	4
17. Proyonanggan Tengah	Jl. Dr. Cipto No. 28	1
18. Proyonanggan Utara	Jl Yos Sudarso Gg. Citarum No. 03	3
19. Proyonanggan Selatan	Jl. Garuda II No. 10	2
20. Karangasem Utara	Jl. RE Martadinata No. 233	5
21. Karangasem Selatan	Jl. RE Martadinata Lap. Sekalong	2

Sumber : Potensi Desa 2018

Tabel 1.3 Letak Titik Koordinat Kantor Desa dan Kantor Kecamatan
di Kecamatan Batang

Desa	Garis Lintang dan Bujur	
	Lintang Selatan	Bujur Timur
(1)	(2)	(3)
1. Rowobelang	6,94750	109,73410
2. Cepokokuning	6,94800	109,74220
3. Pasekaran	6,95720	109,73080
4. Kalisalak	6,92250	109,71830
5. Kauman	6,91660	109,72750
6. Kecepat	6,92270	109,73720
7. Sambong	6,91410	109,74130
8. Klidang Wetan	6,89970	109,74330
9. Klidang Lor	6,89520	109,74220
10. Kasepuhan	6,90250	109,72330
11. Watesalit	6,91520	109,71770
12. Kalipucang Wetan	6,91000	109,71520
13. Kalipucang Kulon	6,91050	109,71130
14. Karanganyar	6,91270	109,70330
15. Denasri Kulon	6,89910	109,70970
16. Denasri Wetan	6,89720	109,71550
17. Proyonanggan Tengah	6,91000	109,73610
18. Proyonanggan Utara	6,98470	109,73160
19. Proyonanggan Selatan	6,92130	109,73300
20. Karangasem Utara	6,89580	109,73910
21. Karangasem Selatan	6,90440	109,00000
Kecamatan Batang	6,54530	109,43030

Sumber : Potensi Desa 2018

Tabel 1.4 Batas Wilayah Desa di Kecamatan Batang

Desa	Utara	Selatan	Barat	Timur
(1)	(2)	(3)	(4)	(5)
1. Rowobelang	Pasekaran	Wonotunggal	Warungasem	Cepokokuning
2. Cepokokuning	Rowobelang	Wonotunggal	Rowobelang	Kandeman
3. Pasekaran	Kauman	Rowobelang	Kalisalak	Proyo. Sel
4. Kalisalak	Kauman	Warungasem	Warungasem	Kauman
5. Kauman	Kasepuhan	Pasekaran	Watesalit	Proyo.Tengah
6. Kecepat	Sambong	Cepokokuning	Proyo. Sel	Kandeman
7. Sambong	Kandeman	Kecepat	Proyo.Tengah	Kandeman
8. Klidang Wetan	Klidang Lor	Sambong	Karangasem Sel	Kandeman
9. Klidang Lor	Laut Jawa	Klidang Wetan	Karangasem Utara	Kandeman
10. Kasepuhan	Laut Jawa	Klidang Wetan	Denasri Wetan	Karangasem Sel
11. Watesalit	Kauman	Warungasem	Warungasem	Kauman
12. Kalipucang Wetan	Kasepuhan	Watesalit	Kalipucang Kulon	Watesalit
13. Kalipucang Kulon	Kasepuhan	Kalipucang Wetan	Karanganyar	Kalipucang Wetan
14. Karanganyar	Kasepuhan	Warungasem	Pekalongan	Kalipucang Kulon
15. Denasri Kulon	Laut Jawa	Kasepuhan	Pekalongan	Denasri Wetan
16. Denasri Wetan	Denasri Kulon	Kasepuhan	Denasri Kulon	Kasepuhan
17. Proyonanggan Tengah	Karangase m Sel	Proyonanggan Sel	Kauman	Proyonanggan Sel
18. Proyonanggan Utara	Karangase m Sel	Proyo.Tengah	Kasepuhan	Karangasem Sel
19. Proyonanggan Sel	Proyonang gan Tengah	Pasekaran	Kauman	Sambong
20. Karangasem Utara	Karangase m Sel	Proyo.Tengah	Kasepuhan	Karangasem Sel
21. Karangasem Sel	Karangase m Utara	Proyo. Sel	Kasepuhan	Klidang Wetan

Sumber : Potensi Desa 2018

Tabel 1.5 Luas Wilayah Menurut Jenis Tanah di Kecamatan Batang, 2018

Desa	Jenis Tanah (Ha)		
	Tanah Sawah	Tanah Kering	Jumlah
(1)	(2)	(3)	(4)
1. Rowobelang	95,50	107,56	203,06
2. Cepokokuning	14,60	171,90	186,50
3. Pasekaran	0,20	156,77	156,97
4. Kalisalak	17,24	127,75	144,99
5. Kauman	72,60	230,69	303,29
6. Kecepak	-	112,62	112,62
7. Sambong	107,95	97,51	205,46
8. Klidang Wetan	87,83	47,17	135,00
9. Klidang Lor	48,89	65,77	114,66
10. Kasepuhan	326,16	178,84	505,00
11. Watesalit	32,00	35,60	67,60
12. Kalipucang Wetan	24,37	23,28	47,65
13. Kalipucang Kulon	23,66	24,95	48,61
14. Karanganyar	71,78	29,20	100,98
15. Denasri Kulon	156,29	161,47	317,76
16. Denasri Wetan	159,69	56,64	216,33
17. Proyonanggan Tengah	-	72,30	72,30
18. Proyonanggan Utara	-	42,30	42,30
19. Proyonanggan Selatan	1,00	82,05	83,05
20. Karangasem Utara	139,50	147,81	287,31
21. Karangasem Selatan	-	83,10	83,10
Jumlah	1 379,26	2 055,28	3 434,54

Sumber : Laporan Desa

Tabel 1.6 Luas Tanah Sawah Menurut Jenis Pengairan di Kecamatan Batang, 2018

Desa	Jenis Pengairan Sawah (Ha)				Jumlah
	Teknis	1 / 2 Teknis	Sederha na	Tadah Hujan	
(1)	(2)	(3)	(4)	(5)	(6)
1. Rowobelang	95,50	-	-	-	95,50
2. Cepokokuning	14,60	-	-	-	14,60
3. Pasekaran	0,20	-	-	-	0,20
4. Kalisalak	17,24	-	-	-	17,24
5. Kauman	72,60	-	-	-	72,60
6. Kecepat	-	-	-	-	-
7. Sambong	107,95	-	-	-	107,95
8. Klidang Wetan	87,83	-	-	-	87,83
9. Klidang Lor	48,89	-	-	-	48,89
10. Kasepuhan	326,16	-	-	-	326,16
11. Watesalit	32,00	-	-	-	32,00
12. Kalipucang Wetan	24,37	-	-	-	24,37
13. Kalipucang Kulon	23,66	-	-	-	23,66
14. Karanganyar	71,78	-	-	-	71,78
15. Denasri Kulon	156,29	-	-	-	156,29
16. Denasri Wetan	159,69	-	-	-	159,69
17. Proyonanggan Tengah	-	-	-	-	-
18. Proyonanggan Utara	-	-	-	-	-
19. Proyonanggan Selatan	1,00	-	-	-	1,00
20. Karangasem Utara	139,50	-	-	-	139,50
21. Karangasem Selatan	-	-	-	-	-
Jumlah	1 379,26	-	-	-	1 379,26

Sumber : Laporan Desa

Tabel 1.7 Luas Tanah Kering Menurut Penggunaannya di Kecamatan Batang, 2018

Desa	Tanah Kering (Ha)					Jumlah
	Tegal	Pekarangan/ Bangunan	Hutan Negara	Kolam / Tambak	Lainnya	
(1)	(2)	(3)	(4)	(5)	(6)	(7)
1. Rowobelang	35,79	57,56	-	-	107,56	107,56
2. Cepokokuning	48,40	110,00	-	-	171,90	171,90
3. Pasekaran	34,82	106,83	-	-	156,77	156,77
4. Kalisalak	50,20	60,11	-	-	127,75	127,75
5. Kauman	16,50	184,99	-	-	230,69	230,69
6. Kecepat	50,60	51,07	-	-	112,62	112,62
7. Sambong	15,40	60,55	-	-	97,51	97,51
8. Klidang Wetan	7,50	16,67	-	-	47,17	47,17
9. Klidang Lor	6,80	33,90	-	2,20	65,77	65,77
10. Kasepuhan	15,10	99,12	-	10,00	178,84	178,84
11. Watesalit	0,50	33,50	-	-	35,60	35,60
12. Kalipucang Wetan	5,00	16,38	-	-	23,28	23,28
13. Kalipucang Kulon	1,10	21,15	-	-	24,95	24,95
14. Karanganyar	6,00	15,50	-	-	29,20	29,20
15. Denasri Kulon	15,00	109,27	-	-	161,47	161,47
16. Denasri Wetan	3,00	47,64	-	-	56,64	56,64
17. Proyo. Tengah	0,75	65,42	-	-	72,30	72,30
18. Proyo. Utara	0,25	39,85	-	-	42,30	42,30
19. Proyo. Selatan	1,20	77,10	-	-	82,05	82,05
20. Krgsem. Utara	14,99	97,12	-	-	147,81	147,81
21. Krg. Selatan	5,00	73,36	-	-	83,10	83,10
Jumlah	333,90	1 377,09	-	12,20	332,09	2 055,28

Tabel 1.8. Banyaknya Hari Hujan dan Curah Hujan di Stasiun Pengukur Kecamatan Batang (STA 120) Menurut Bulan, 2018

Bulan	Jumlah Hari Hujan (hari)	Jumlah Curah Hujan (mm)
(1)	(2)	(3)
01 Januari	15	333
02 Februari	25	850
03 Maret	18	467
04 April	15	343
05 Mei	10	106
06 Juni	7	35
07 Juli	1	2
08 Agustus	1	4
09 September	-	-
10 Oktober	4	30
11 Nopember	11	110
12 Desember	23	236
Jumlah	130	2 516

Sumber : Dinas Pekerjaan Umum dan Penataan Ruang Kabupaten Batang

BAB 2

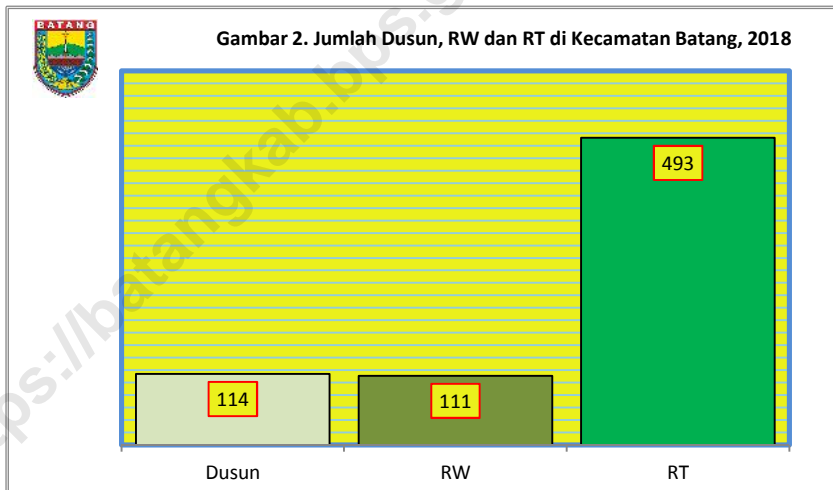


PEMERINTAHAN

Kecamatan Dalam Angka 2019

BAB II PEMERINTAHAN

Kecamatan Batang pada tahun 2018 terbagi dalam 21 desa/kelurahan. Wilayah tersebut terdiri dari 114 dusun, 111 Rukun Warga (RW) dan 493 Rukun Tetangga (RT). Jumlah Rukun Tetangga (RT) terbanyak dimiliki oleh Kelurahan Kauman yaitu sebanyak 60 RT, sedangkan yang paling sedikit dimiliki oleh Desa Cepokokuning, yaitu sebanyak 8 RT. Jumlah perangkat desa di Kecamatan Batang adalah sebanyak 231 orang. Kantor Kecamatan Batang terletak di Jalan Perintis Kemerdekaan No.1, Kelurahan Watesalit Kode pos 51216, Telepon (0285) 391048



Tabel 2.1 Klasifikasi Desa Menurut Status Pemerintahan di Kecamatan Batang, 2018

Desa	Desa	Kelurahan
(1)	(2)	(3)
1. Rowobelang	1	-
2. Cepokokuning	1	-
3. Pasekaran	1	-
4. Kalisalak	1	-
5. Kauman	-	1
6. Kecepat	1	-
7. Sambong	-	1
8. Klidang Wetan	1	-
9. Klidang Lor	1	-
10. Kasepuhan	-	1
11. Watesalit	-	1
12. Kalipucang Wetan	1	-
13. Kalipucang Kulon	1	-
14. Karanganyar	1	-
15. Denasri Kulon	1	-
16. Denasri Wetan	1	-
17. Proyonanggan Tengah	-	1
18. Proyonanggan Utara	-	1
19. Proyonanggan Selatan	-	1
20. Karangasem Utara	-	1
21. Karangasem Selatan	-	1
Jumlah	12	9

Sumber : Potensi desa 2018

Tabel 2.2 Klasifikasi Desa Menurut Tingkat Perkembangan Desa
di Kecamatan Batang, 2018

Desa	Swadaya	Swakarya	Swasembada
(1)	(2)	(3)	(4)
1. Rowobelang	-	1	-
2. Cepokokuning	1	-	-
3. Pasekaran	1	-	-
4. Kalisalak	-	1	-
5. Kauman	1	-	-
6. Kecepak	-	1	-
7. Sambong	-	1	-
8. Klidang Wetan	-	1	-
9. Klidang Lor	-	1	-
10. Kasepuhan	-	1	-
11. Watesalit	-	1	-
12. Kalipucang Wetan	1	-	-
13. Kalipucang Kulon	-	1	-
14. Karanganyar	-	1	-
15. Denasri Kulon	-	1	-
16. Denasri Wetan	-	1	-
17. Proyonanggan Tengah	-	1	-
18. Proyonanggan Utara	-	1	-
19. Proyonanggan Selatan	-	1	-
20. Karangasem Utara	-	1	-
21. Karangasem Selatan	-	1	-
Jumlah	4	17	-

Sumber : Dispermades Kabupaten Batang

Tabel 2.3 Jumlah Dusun, RW dan RT di Kecamatan Batang, 2018

Desa	Dusun	RW	RT
(1)	(2)	(3)	(4)
1. Rowobelang	3	3	11
2. Cepokokuning	5	5	8
3. Pasekaran	3	4	20
4. Kalisalak	4	4	19
5. Kauman	4	10	60
6. Kecepat	4	3	12
7. Sambong	8	9	36
8. Klidang Wetan	3	4	11
9. Klidang Lor	3	4	15
10. Kasepuhan	4	7	46
11. Watesalit	2	9	18
12. Kalipucang Wetan	4	2	10
13. Kalipucang Kulon	2	2	9
14. Karanganyar	3	3	10
15. Denasri Kulon	4	5	22
16. Denasri Wetan	4	4	23
17. Proyonanggan Tengah	10	6	34
18. Proyonanggan Utara	9	5	25
19. Proyonanggan Selatan	10	5	29
20. Karangasem Utara	16	9	44
21. Karangasem Selatan	9	8	31
Jumlah	114	111	493

Sumber : Laporan Desa

Tabel 2.4 Jumlah Perangkat Desa Menurut Jenisnya di Kecamatan Batang, 2018

Desa	Kepala Desa	Sekretariat Desa			
		Sekretaris Desa	Kaur TU dan Umum	Kaur Keuangan	Kaur Perencanaan
(1)	(2)	(3)	(4)	(5)	(6)
1. Rowobelang	1	1	1	1	1
2. Cepokokuning	1	1	1	1	1
3. Pasekaran	1	1	1	1	-
4. Kalisalak	1	1	1	1	1
5. Kauman	1	1	1	1	-
6. Kecepat	1	1	1	1	1
7. Sambong	1	1	1	1	-
8. Klidang Wetan	1	1	1	1	-
9. Klidang Lor	1	1	1	1	1
10. Kasepuhan	1	1	1	1	1
11. Watesalit	1	1	1	1	1
12. Kalipucang Wetan	1	1	1	1	-
13. Kalipucang Kulon	1	-	1	1	1
14. Karanganyar	1	1	1	1	1
15. Denasri Kulon	1	-	1	1	-
16. Denasri Wetan	1	1	1	1	-
17. Proyonanggan Tengah	1	1	1	1	1
18. Proyonanggan Utara	1	1	1	1	1
19. Proyonanggan Selatan	1	1	1	1	1
20. Karangasem Utara	1	-	1	1	1
21. Karangasem Selatan	1	1	1	1	1
Jumlah	21	18	21	21	14

Tabel 2.4 Lanjutan

Desa	Pelaksana Teknis			Pelaksana Kewilayahan
	Kasi Pemerintahan	Kasi Kesejahteraan	Kasi Pelayanan	Kepala Dusun
(1)	(6)	(7)	(8)	(9)
1. Rowobelang	1	1	1	3
2. Cepokokuning	1	1	1	5
3. Pasekaran	1	1	-	3
4. Kalisalak	1	1	1	4
5. Kauman	1	1	-	4
6. Kecepak	1	1	1	1
7. Sambong	1	1	-	6
8. Klidang Wetan	1	1	-	3
9. Klidang Lor	1	1	-	3
10. Kasepuhan	1	1	1	6
11. Watesalit	1	1	1	3
12. Kalipucang Wetan	1	-	-	4
13. Kalipucang Kulon	1	1	1	2
14. Karanganyar	1	1	1	3
15. Denasri Kulon	1	1	-	4
16. Denasri Wetan	1	1	-	2
17. Proyonanggan Tengah	1	1	1	6
18. Proyonanggan Utara	1	1	1	5
19. Proyonanggan Selatan	1	1	1	5
20. Karangasem Utara	1	1	1	5
21. Karangasem Selatan	1	1	1	5
Jumlah	21	20	13	82

Sumber : Kantor Kecamatan

Tabel 2.5 Luas Tanah Bengkok Perangkat Desa Menurut Jenis Tanah di Kecamatan Batang, 2018 (Hektar)

Desa	Sawah	Kering	Jumlah
(1)	(2)	(3)	(4)
1. Rowobelang	-	27,60	27,60
2. Cepokokuning	-	21,60	21,60
3. Pasekaran	-	13,40	13,40
4. Kalisalak	-	17,00	17,00
5. Kauman	-	-	-
6. Kecepak	-	4,30	4,30
7. Sambong	-	3,00	3,00
8. Klidang Wetan	13,00	-	13,00
9. Klidang Lor	-	12,60	12,60
10. Kasepuhan	20,50	-	20,50
11. Watesalit	-	-	-
12. Kalipucang Wetan	9,20	-	9,20
13. Kalipucang Kulon	9,00	-	9,00
14. Karanganyar	16,00	-	16,00
15. Denasri Kulon	30,00	-	30,00
16. Denasri Wetan	27,80	-	27,80
17. Proyonanggan Tengah	-	-	-
18. Proyonanggan Utara	-	-	-
19. Proyonanggan Selatan	-	-	-
20. Karangasem Utara	-	11,23	11,23
21. Karangasem Selatan	-	-	-
Jumlah	125,50	110,73	236,23

Sumber : Laporan Desa

Tabel 2.6 Luas Tanah Kas Desa Menurut Jenis Tanah
di Kecamatan Batang, 2018 (Hektar)

Desa	Sawah	Kering	Jumlah
(1)	(2)	(3)	(4)
1. Rowobelang	-	2,20	2,20
2. Cepokokuning	-	3,00	3,00
3. Pasekaran	-	0,40	0,40
4. Kalisalak	-	0,50	0,50
5. Kauman	33,66	-	33,66
6. Kecepak	-	2,20	2,20
7. Sambong	-	3,76	3,76
8. Klidang Wetan	1,60	-	1,60
9. Klidang Lor	-	1,60	1,60
10. Kasepuhan	12,00	-	12,00
11. Watesalit	-	-	-
12. Kalipucang Wetan	-	-	-
13. Kalipucang Kulon	-	-	-
14. Karanganyar	0,70	-	0,70
15. Denasri Kulon	0,80	-	0,80
16. Denasri Wetan	2,30	-	2,30
17. Proyonanggan Tengah	-	-	-
18. Proyonanggan Utara	-	-	-
19. Proyonanggan Selatan	-	-	-
20. Karangasem Utara	-	-	-
21. Karangasem Selatan	-	-	-
Jumlah	51,06	13,66	64,71

Sumber : Laporan Desa

Tabel 2.7 Jumlah Tempat Pemungutan Suara (TPS), Jumlah Pemilih dan Pengguna Hak Pilih pada Pemilu 2014 di Kecamatan Batang

Desa	DPD		
	TPS	Pemilih	Pengguna Hak Pilih
(1)	(2)	(3)	(4)
1. Rowobelang	5	2 057	1 558
2. Cepokokuning	5	1 751	1 487
3. Pasekaran	11	3 373	2 787
4. Kalisalak	7	2 391	2 014
5. Kauman	15	4 911	3 936
6. Kecepak	5	1 744	1 458
7. Sambong	13	4 743	3 881
8. Klidang Wetan	7	2 381	1 921
9. Klidang Lor	8	2 954	2 062
10. Kasepuhan	30	10 461	8 576
11. Watesalit	8	2 694	2 146
12. Kalipucang Wetan	5	1 519	1 271
13. Kalipucang Kulon	4	1 308	1 089
14. Karanganyar	3	1 078	924
15. Denasri Kulon	12	3 975	3 288
16. Denasri Wetan	11	3 713	3 038
17. Proyo. Tengah	23	6 672	5 226
18. Proyo. Utara	14	5 130	4 068
19. Proyo. Selatan	18	5 780	4 842
20. Krgsem. Utara	32	10 706	7 657
21. Krgsem. Selatan	32	10 706	7 657
Jumlah	257	86 825	69 076

Lanjutan Tabel 2.7

Desa	DPR		
	TPS	Pemilih	Pengguna Hak Pilih
(1)	(2)	(3)	(4)
1. Rowobelang	5	2 057	1 558
2. Cepokokuning	5	1 751	1 487
3. Pasekaran	11	3 373	2 787
4. Kalisalak	7	2 391	2 014
5. Kauman	15	4 911	3 936
6. Kecepak	5	1 744	1 458
7. Sambong	13	4 743	3 881
8. Klidang Wetan	7	2 381	1 921
9. Klidang Lor	8	2 954	2 062
10. Kasepuhan	30	10 461	8 576
11. Watesalit	8	2 694	2 146
12. Kalipucang Wetan	5	1 519	1 271
13. Kalipucang Kulon	4	1 308	1 089
14. Karanganyar	3	1 078	924
15. Denasri Kulon	12	3 975	3 288
16. Denasri Wetan	11	3 713	3 038
17. Proyo. Tengah	23	6 672	5 226
18. Proyo. Utara	14	5 130	4 068
19. Proyo. Selatan	18	5 780	4 842
20. Krgsem. Utara	32	10 706	7 657
21. Krgsem. Selatan	32	10 706	7 657
Jumlah	257	86 825	69 076

Lanjutan Tabel 2.7

Desa	DPRD Provinsi		
	TPS	Pemilih	Pengguna Hak Pilih
(1)	(2)	(3)	(4)
1. Rowobelang	5	2 057	1 558
2. Cepokokuning	5	1 751	1 487
3. Pasekaran	11	3 373	2 787
4. Kalisalak	7	2 391	2 014
5. Kauman	15	4 911	3 936
6. Kecepak	5	1 744	1 458
7. Sambong	13	4 743	3 881
8. Klidang Wetan	7	2 381	1 921
9. Klidang Lor	8	2 954	2 062
10. Kasepuhan	30	10 461	8 576
11. Watesalit	8	2 694	2 146
12. Kalipucang Wetan	5	1 519	1 271
13. Kalipucang Kulon	4	1 308	1 089
14. Karanganyar	3	1 078	924
15. Denasri Kulon	12	3 975	3 288
16. Denasri Wetan	11	3 713	3 038
17. Proyo. Tengah	23	6 672	5 226
18. Proyo. Utara	14	5 130	4 068
19. Proyo. Selatan	18	5 780	4 842
20. Krgsem. Utara	32	10 706	7 657
21. Krgsem. Selatan	32	10 706	7 657
Jumlah	257	86 825	69 076

Lanjutan Tabel 2.7

Desa	DPRD Kabupaten		
	TPS	Pemilih	Pengguna Hak Pilih
(1)	(2)	(3)	(4)
1. Rowobelang	5	2 057	1 558
2. Cepokokuning	5	1 751	1 487
3. Pasekaran	11	3 373	2 787
4. Kalisalak	7	2 391	2 014
5. Kauman	15	4 911	3 936
6. Kecepak	5	1 744	1 458
7. Sambong	13	4 743	3 881
8. Klidang Wetan	7	2 381	1 921
9. Klidang Lor	8	2 954	2 062
10. Kasepuhan	30	10 461	8 576
11. Watesalit	8	2 694	2 146
12. Kalipucang Wetan	5	1 519	1 271
13. Kalipucang Kulon	4	1 308	1 089
14. Karanganyar	3	1 078	924
15. Denasri Kulon	12	3 975	3 288
16. Denasri Wetan	11	3 713	3 038
17. Proyo. Tengah	23	6 672	5 226
18. Proyo. Utara	14	5 130	4 068
19. Proyo. Selatan	18	5 780	4 842
20. Krgsem. Utara	32	10 706	7 657
21. Krgsem. Selatan	32	10 706	7 657
Jumlah	257	86 825	69 076

Sumber : KPU Kabupaten Batang

Tabel 2.8 Jumlah Pemilih dan Pengguna Hak Pilih Pemilu
Kepala Daerah Kabupaten Batang 2017 di Kecamatan Batang

Desa	Pemilih	Pengguna Hak Pilih		
		Suara Sah	Suara Tidak Sah	Jumlah
(1)	(2)	(3)	(4)	(5)
1 Cepokokuning	1 896	1 533	40	1 573
2 Denasri Kulon	4 190	3 077	111	3 188
3 Denasri Wetan	3 754	2 691	113	2 804
4 Kalipucang Kulon	1 343	1 058	35	1 093
5 Kalipucang Wetan	1 616	1 317	37	1 354
6 Kalisalak	2 598	1 973	85	2 058
7 Karanganyar	1 081	904	39	943
8 Karangasem Slt	7 237	5 240	318	5 558
9 Karangasem Utr	10 989	7 773	141	7 914
10 Kasepuhan	10 881	7 742	487	8 229
11 Kauman	11 537	8 518	493	9 011
12 Kecepak	1 885	1 493	50	1 543
13 Klidang Lor	3 017	2 033	49	2 082
14 Klidang Wetan	2 535	1 942	30	1 972
15 Pasekaran	3 616	2 679	123	2 802
16 Proyonanggan Slt	5 992	4 517	286	4 803
17 Proyonanggan Tgh	6 585	4 672	320	4 992
18 Proyonanggan Utr	5 462	3 817	214	4 031
19 Rowobelang	2 144	1 534	36	1 570
20 Sambong	4 870	3 627	215	3 842
21 Watesalit	2 828	2 082	113	2 195
Jumlah	96 056	70 222	3 335	73 557

Sumber : KPU Kabupaten Batang

Tabel 2.9 Hasil Perolehan Suara Pemilu
Kepala Daerah Kabupaten Batang 2017 di Kecamatan Batang

Desa	Pasangan Calon				Jumlah
	I	II	III	IV	
(1)	(2)	(3)	(4)	(5)	(6)
1 Cepokokuning	760	591	172	10	1 533
2 Denasri Kulon	1 808	557	680	32	3 077
3 Denasri Wetan	1 425	637	596	33	2 691
4 Kalipucang Kulon	615	178	258	7	1 058
5 Kalipucang Wetan	499	237	570	11	1 317
6 Kalisalak	1 259	422	250	42	1 973
7 Karanganyar	555	180	157	12	904
8 Karangasem Slt	2 259	1 968	918	95	5 240
9 Karangasem Utr	1 798	4 905	758	312	7 773
10 Kasepuhan	4 051	1 810	1 770	111	7 742
11 Kauman	4 309	1 964	2 087	158	8 518
12 Kecepak	794	342	319	38	1 493
13 Klidang Lor	906	1 057	59	11	2 033
14 Klidang Wetan	874	839	209	20	1 942
15 Pasekaran	1 549	576	500	54	2 679
16 Proyonanggan Slt	2 524	629	1 262	102	4 517
17 Proyonanggan Tgh	2 192	1 311	1 073	96	4 672
18 Proyonanggan Utr	1 456	1 438	694	229	3 817
19 Rowobelang	1 083	234	196	21	1 534
20 Sambong	2 037	647	885	58	3 627
21 Watesalit	1 190	341	507	44	2 082
Jumlah	33 943	20 863	13 920	1 496	70 222

Pasangan Calon Bupati/Wakil Bupati :

- I H. Wihaji, S.Ag, M.Pd. dan Suyono, S.IP, M.Si.
- II dr. Lafran Pancaputranto, Sp.OG (K) dan H. Nurhaji Slamet Urip
- III AS. Burhan, S.Ag dan Acara Ariani, S.Psi
- IV Akhmad Faizin, ST dan Erna Yuniwati

Sumber : KPU Kabupaten Batang

Tabel 2.10 Jumlah Pemilih dan Pengguna Hak Pilih Pemilu
Kepala Daerah Provinsi Jawa Tengah 2018 di Kecamatan Batang

Desa	Pemilih	Pengguna Hak Pilih		
		Suara Sah	Suara Tidak Sah	Jumlah
(1)	(2)	(3)	(4)	(5)
1 Cepokokuning	1 944	1 246	75	1 321
2 Denasri Kulon	4 118	2 451	176	2 627
3 Denasri Wetan	3 678	1 984	152	2 136
4 Kalipucang Kulon	1 323	727	76	803
5 Kalipucang Wetan	1 602	884	79	963
6 Kalisalak	2 626	1 703	86	1 789
7 Karanganyar	1 088	667	96	763
8 Karangasem Slt	7 117	4 291	332	4 623
9 Karangasem Utr	10 425	5 948	245	6 193
10 Kasepuhan	10 359	6 442	558	7 000
11 Kauman	11 114	7 132	574	7 706
12 Kecepak	1 926	1 157	72	1 229
13 Klidang Lor	3 047	1 580	57	1 637
14 Klidang Wetan	2 554	1 492	56	1 548
15 Pasekaran	3 580	2 305	122	2 427
16 Proyonanggan Slt	5 777	3 773	372	4 145
17 Proyonanggan Tgh	6 185	4 089	246	4 335
18 Proyonanggan Utr	5 061	2 990	175	3 165
19 Rowobelang	2 205	1 200	80	1 280
20 Sambong	4 910	3 047	200	3 247
21 Watesalit	2 759	1 729	139	1 868
Jumlah	93 398	56 837	3 968	60 805

Sumber : KPU Kabupaten Batang

Tabel 2.11 Hasil Perolehan Suara Pemilu
Kepala Daerah Provinsi Jawa Tengah 2018 di Kecamatan Batang

Desa	Pasangan Calon		
	I	II	Jumlah
(1)	(2)	(3)	(4)
1 Cepokokuning	721	525	1 321
2 Denasri Kulon	1 632	819	2 627
3 Denasri Wetan	1 260	724	2 136
4 Kalipucang Kulon	394	333	803
5 Kalipucang Wetan	445	439	963
6 Kalisalak	868	835	1 789
7 Karanganyar	380	287	763
8 Karangasem Slt	2 969	1 322	4 623
9 Karangasem Utr	4 357	1 591	6 193
10 Kasepuhan	4 149	2 293	7 000
11 Kauman	4 082	3 050	7 706
12 Kecepak	722	435	1 229
13 Klidang Lor	1 351	229	1 637
14 Klidang Wetan	1 051	441	1 548
15 Pasekaran	1 251	1 054	2 427
16 Proyonanggan Slt	2 214	1 559	4 145
17 Proyonanggan Tgh	2 586	1 503	4 335
18 Proyonanggan Utr	1 887	1 103	3 165
19 Rowobelang	727	473	1 280
20 Sambong	1 810	1 237	3 247
21 Watesalit	819	910	1 868
Jumlah	35 675	21 162	60 805

Pasangan Calon Gubernur/Wakil Gubernur :
I H. Ganjar Pranowo, S H, M IP dan H. Taj Yasin
II H. Sudirman Said dan Hj. Ida Fauziyah

Sumber : KPU Kabupaten Batang

BAB 3



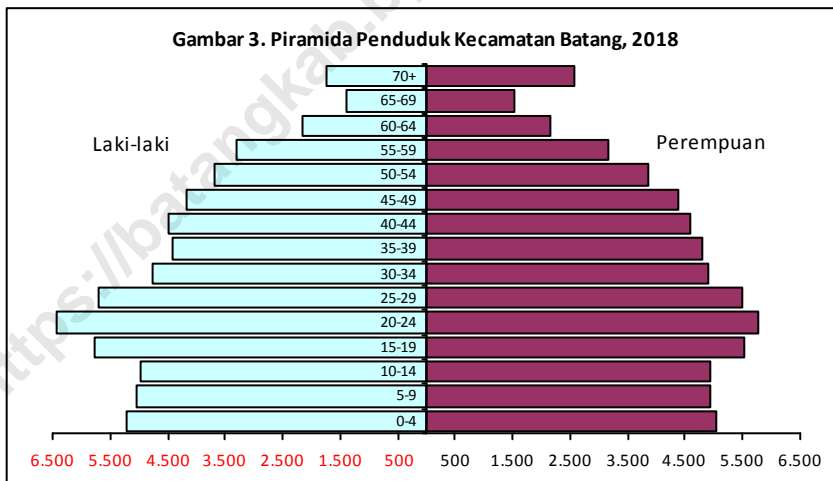
**PENDUDUK DAN
KETENAGAKERJAAN**

Kecamatan Dalam Angka 2019

BAB III PENDUDUK DAN KETENAGAKERJAAN

Berdasarkan hasil proyeksi penduduk, jumlah penduduk Kecamatan Batang tahun 2018 adalah sebanyak 126.844 jiwa. Dari hasil proyeksi tersebut, diperoleh rasio jenis kelamin penduduk Kecamatan Batang dibawah 100 yaitu sebesar 99,36. Hal ini menggambarkan bahwa jumlah penduduk perempuan lebih banyak daripada jumlah penduduk laki-laki.

Sejalan dengan kenaikan jumlah penduduk maka kepadatan penduduk dalam kurun waktu dua tahun terakhir (2017–2018) cenderung mengalami kenaikan, pada tahun 2017 tercatat sebesar 3.666 jiwa/km², dan pada tahun 2018 menjadi 3.693 jiwa/km². Jumlah penduduk yang terus bertambah setiap tahun tidak diimbangi dengan pemerataan penyebaran penduduk di tiap desa/kelurahan. Wilayah terpadat tercatat di Kelurahanan Proyonanggan Utara sebanyak 17.031 jiwa/km² dan terjarang penduduknya adalah Desa Rowobelang yaitu 1.058 jiwa/km².



Tabel 3.1 Jumlah Penduduk Menurut Jenis Kelamin dan Sex Rasio
di Kecamatan Batang, 2018

Desa	Penduduk (jiwa)			Sex Rasio
	Laki-laki	Perempuan	Jumlah	
(1)	(2)	(3)	(4)	(5)
1 Rowobelang	1 065	1 083	2 148	98,34
2 Cepokokuning	1 325	1 248	2 573	106,17
3 Pasekaran	2 146	2 189	4 335	98,04
4 Kalisalak	1 581	1 522	3 103	103,88
5 Kauman	7 189	7 283	14 472	98,71
6 Kecepak	1 094	1 066	2 160	102,63
7 Sambong	3 281	3 362	6 643	97,59
8 Klidang Wetan	1 553	1 537	3 090	101,04
9 Klidang Lor	2 116	2 147	4 263	98,56
10 Kasepuhan	7 012	7 148	14 160	98,10
11 Watesalit	1 957	1 927	3 884	101,56
12 Kalipucang Wetan	996	1 044	2 040	95,40
13 Kalipucang Kulon	890	1 015	1 905	87,68
14 Karanganyar	885	764	1 649	115,84
15 Denasri Kulon	2 794	2 751	5 545	101,56
16 Denasri Wetan	2 271	2 260	4 531	100,49
17 Proyonanggan Tengah	4 306	4 410	8 716	97,64
18 Proyonanggan Utara	3 646	3 558	7 204	102,47
19 Proyonanggan Selatan	4 076	3 988	8 064	102,21
20 Karangasem Utara	7 063	7 176	14 239	98,43
21 Karangasem Selatan	5 972	6 148	12 120	97,14
Jumlah	2018 63 218	63 626	126 844	99,36
	2017 62 756	63 169	125 925	99,33

Sumber : Proyeksi Penduduk Hasil SP2010

Tabel 3.2 Jumlah Penduduk Menurut Kelompok Umur dan Jenis Kelamin di Kecamatan Batang, 2018

Kelompok Umur	Laki-laki	Perempuan	Jumlah
(1)	(2)	(3)	(4)
0 - 9	10 262	9 995	20 257
10 - 14	4 974	4 943	9 917
15 - 19	5 775	5 513	11 288
20 - 24	6 414	5 765	12 179
25 - 29	5 705	5 483	11 188
30 - 34	4 748	4 884	9 632
35 - 39	4 411	4 806	9 217
40 - 44	4 472	4 598	9 070
45 - 49	4 169	4 371	8 540
50 - 54	3 670	3 855	7 525
55 +	8 618	9 413	18 031
Jumlah 2018	63 218	63 626	126 844
2017	62 756	63 169	125 925

Sumber : Proyeksi Penduduk Hasil SP2010

Tabel 3.3 Jumlah Penduduk Menurut Kelompok Umur dan Desa di Kecamatan Batang, 2018

Desa	Kelompok Umur			
	0 – 9	10 - 14	15 – 19	20 – 24
(1)	(2)	(3)	(4)	(5)
1 Rowobelang	434	205	159	91
2 Cepokuning	451	221	261	188
3 Pasekaran	842	410	298	307
4 Kalisalak	700	252	229	235
5 Kauman	2 189	1 029	1 220	1 269
6 Kecepat	415	154	166	173
7 Sambong	1 157	555	555	589
8 Klidang Wetan	546	266	271	310
9 Klidang Lor	778	339	360	447
10 Kasepuhan	2 191	1 040	1 200	1 402
11 Watesalit	586	321	377	412
12 Kalipucang Wetan	361	159	200	184
13 Kalipucang Kulon	314	198	157	172
14 Karanganyar	220	122	152	199
15 Denasri Kulon	1 045	459	492	519
16 Denasri Wetan	751	376	364	454
17 Proyonanggan Tengah	1 199	606	804	873
18 Proyonanggan Utara	990	501	665	723
19 Proyonanggan Selatan	1 109	561	745	809
20 Karangasem Utara	2 152	1 157	1 412	1 525
21 Karangasem Selatan	1 827	986	1 201	1 298
Jumlah	20 257	9 917	11 288	12 179
	20 379	9 890	11 359	12 015

Sumber : Proyeksi Penduduk Hasil SP2010

Lanjutan Tabel 3.3

Desa	Kelompok Umur				
	25 – 29	30 - 34	35 - 39	40 – 44	
(1)	(6)	(7)	(8)	(9)	
1 Rowobelang	121	151	220	163	
2 Cepokokuning	209	191	195	201	
3 Pasekaran	317	391	390	409	
4 Kalisalak	277	342	263	215	
5 Kauman	1 234	1 257	1 152	1 135	
6 Kecepat	230	170	173	177	
7 Sambong	555	576	571	585	
8 Klidang Wetan	274	218	213	213	
9 Klidang Lor	401	321	283	273	
10 Kasepuhan	1 270	1 009	917	865	
11 Watesalit	354	266	274	285	
12 Kalipucang Wetan	161	150	130	162	
13 Kalipucang Kulon	162	164	143	139	
14 Karanganyar	145	119	107	125	
15 Denasri Kulon	474	385	339	339	
16 Denasri Wetan	392	346	338	276	
17 Proyonanggan Tengah	811	631	605	638	
18 Proyonanggan Utara	671	520	498	526	
19 Proyonanggan Selatan	749	583	560	588	
20 Karangasem Utara	1 286	994	997	949	
21 Karangasem Selatan	1 095	848	849	807	
Jumlah	2018	11 188	9 632	9 217	9 070
	2017	10 991	9 728	9 268	9 025

Sumber : Proyeksi Penduduk Hasil SP2010

Lanjutan Tabel 3.3

Desa	Kelompok Umur				
	45 - 49	50 - 54	55 +	Jumlah	
(1)	(10)	(11)	(12)	(13)	
1 Rowobelang	98	152	354	2 148	
2 Cepokokuning	172	103	381	2 573	
3 Pasekaran	281	221	469	4 335	
4 Kalisalak	159	128	303	3 103	
5 Kauman	1 054	766	2 167	14 472	
6 Kecepat	109	70	323	2 160	
7 Sambong	498	293	709	6 643	
8 Klidang Wetan	164	201	414	3 090	
9 Klidang Lor	280	271	510	4 263	
10 Kasepuhan	1 048	948	2 270	14 160	
11 Watesalit	261	228	520	3 884	
12 Kalipucang Wetan	113	114	306	2 040	
13 Kalipucang Kulon	98	119	239	1 905	
14 Karanganyar	129	105	226	1 649	
15 Denasri Kulon	347	274	872	5 545	
16 Denasri Wetan	267	229	738	4 531	
17 Proyonanggan Tengah	636	562	1 351	8 716	
18 Proyonanggan Utara	526	467	1 117	7 204	
19 Proyonanggan Selatan	588	521	1 251	8 064	
20 Karangasem Utara	925	946	1 896	14 239	
21 Karangasem Selatan	787	807	1 615	12 120	
Jumlah	2018	8 540	7 525	18 031	126 844
	2017	8 509	7 415	17 346	125 925

Sumber : Proyeksi Penduduk Hasil SP2010

Tabel 3.4 Jumlah Penduduk Menurut Status Kewarganegaraan di Kecamatan Batang, 2018

Desa	Status Kewarganegaraan (jiwa)			
	WNI	WNA	Jumlah	
(1)	(2)	(3)	(5)	
1 Rowobelang	2 148	-	2 148	
2 Cepokokuning	2 573	-	2 573	
3 Pasekaran	4 335	-	4 335	
4 Kalisalak	3 103	-	3 103	
5 Kauman	14 472	-	14 472	
6 Kecepat	2 160	-	2 160	
7 Sambong	6 643	-	6 643	
8 Klidang Wetan	3 090	-	3 090	
9 Klidang Lor	4 263	-	4 263	
10 Kasepuhan	14 160	-	14 160	
11 Watesalit	3 884	-	3 884	
12 Kalipucang Wetan	2 040	-	2 040	
13 Kalipucang Kulon	1 905	-	1 905	
14 Karanganyar	1 649	-	1 649	
15 Denasri Kulon	5 545	-	5 545	
16 Denasri Wetan	4 531	-	4 531	
17 Proyonanggan Tengah	8 716	-	8 716	
18 Proyonanggan Utara	7 204	-	7 204	
19 Proyonanggan Selatan	8 064	-	8 064	
20 Karangasem Utara	14 239	1	14 239	
21 Karangasem Selatan	12 120	-	12 120	
Jumlah	2018	126 844	1	126 844
	2017	125 924	1	125 925

Sumber : Proyeksi Penduduk Hasil SP2010

Tabel 3.5 Kepadatan Penduduk per Hektar dan Kilometer Persegi di Kecamatan Batang, 2018

Desa	Luas Desa		Jumlah Penduduk	Kepadatan Penduduk		
	Hektar	Km ²		per Hektar	per Km ²	
(1)	(2)	(3)	(4)	(5)	(6)	
1 Rowobelang	203,06	2,03	2 148	11	1 058	
2 Cepokokuning	186,50	1,87	2 573	14	1 380	
3 Pasekaran	156,97	1,57	4 335	27	2 762	
4 Kalisalak	144,99	1,45	3 103	21	2 140	
5 Kauman	303,29	3,03	14 472	47	4 772	
6 Kecepak	112,62	1,13	2 160	19	1 918	
7 Sambong	205,46	2,05	6 643	32	3 233	
8 Klidang Wetan	135,00	1,35	3 090	23	2 289	
9 Klidang Lor	114,66	1,15	4 263	37	3 718	
10 Kasepuhan	505,00	5,05	14 160	28	2 804	
11 Watesalit	67,60	0,68	3 884	57	5 746	
12 Kalipucang Wetan	47,65	0,48	2 040	42	4 281	
13 Kalipucang Kulon	48,61	0,49	1 905	39	3 919	
14 Karanganyar	100,98	1,01	1 649	16	1 633	
15 Denasri Kulon	317,76	3,18	5 545	17	1 745	
16 Denasri Wetan	216,33	2,16	4 531	21	2 094	
17 Proyonanggan Tengah	72,30	0,72	8 716	120	12 055	
18 Proyonanggan Utara	42,30	0,42	7 204	169	17 031	
19 Proyonanggan Selatan	83,05	0,83	8 064	96	9 709	
20 Karangasem Utara	287,31	2,87	14 239	49	4 956	
21 Karangasem Selatan	83,10	0,83	12 120	145	14 585	
Jumlah	2018	3 434,54	34,35	126 844	37	3 693
	2017	3 434,54	34,35	125 925	37	3 666

Sumber : Proyeksi Penduduk Hasil SP2010

BAB 4



SOSIAL

Kecamatan Dalam Angka 2019

BAB IV SOSIAL

Peningkatan pendidikan merupakan faktor terpenting dalam pembangunan di Indonesia. Baik dilihat dari sudut pandang penduduk sebagai obyek pembangunan maupun sebagai subyek pembangunan. Keberhasilan pembangunan di suatu daerah dapat ditengarai salah satunya dengan tingginya tingkat pendidikan penduduknya. Tentunya hal ini tidak lepas dari sarana pendidikan yang tersedia di daerah tersebut.

Dibawah naungan Dinas Pendidikan, jumlah sekolah SD sebanyak 60, dengan jumlah guru 566 orang dan murid 12.106; sekolah SMP sebanyak 12, dengan jumlah guru 299 orang dan murid 5.367; sekolah SMA sebanyak 4 dengan jumlah guru 142 orang dan murid 2.051; sekolah SMK sebanyak 9 dengan jumlah guru 244 orang dan murid 4.372.

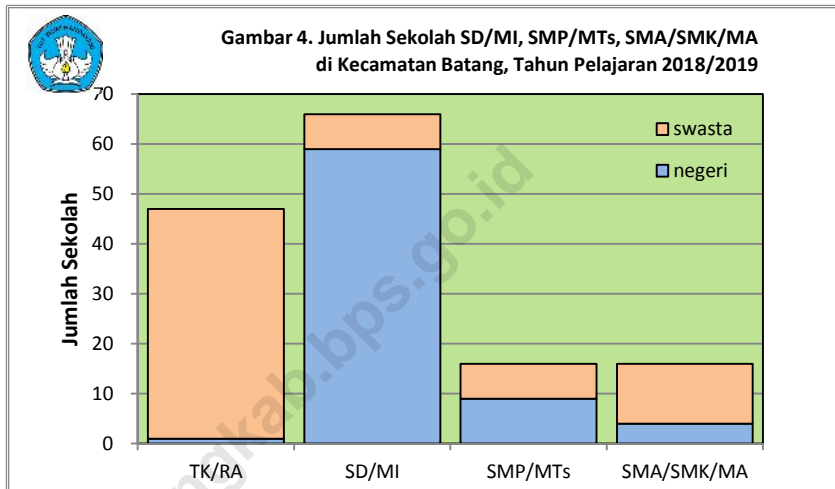
Sedangkan dibawah naungan Kementerian Agama, jumlah sekolah MI sebanyak 6, dengan jumlah guru 75 orang dan murid 1.196; sekolah MTs sebanyak 4, dengan jumlah guru 55 orang dan murid 661; sekolah MA sebanyak 3, dengan jumlah guru 68 orang dan murid 800.

Masih berkaitan dengan penduduk sebagai subyek dan obyek pembangunan, kesehatan merupakan salah satu faktor yang perlu diperhatikan oleh semua pihak, baik masyarakat umum maupun pemerintah. Peran pemerintah dalam masalah pembangunan kesehatan masyarakat disini salah satunya adalah sebagai penyedia fasilitas kesehatan beserta tenaga kesehatannya. Ketersediaan dan kemudahan memperoleh fasilitas kesehatan berdampak pada semakin mudahnya masyarakat mendapatkan pelayanan medis secara lebih baik.

Sarana kesehatan yang ada antara lain puskesmas perawatan 4 unit, Pustu/PKD/Polindes ada 1 unit, posyandu 251 unit, praktek dokter perseorangan 43 unit dan apotik 21 unit. Sedangkan tenaga kesehatan yang ada di seluruh puskesmas antara lain, dokter umum 8 orang, dokter gigi 1 orang, perawat 44 orang, bidan 58 orang.

Jumlah akseptor KB mandiri di Kecamatan Batang mencapai 11.559 peserta. Tren metode kontrasepsi yang digunakan secara umum tidak mengalami perubahan. Metode kontrasepsi yang bersifat tidak permanen diminati oleh lebih banyak peserta KB aktif dari pada Metode Kontrasepsi

Jangka Panjang (MKJP) Lebih spesifik metode suntik merupakan metode kontrasepsi yang paling banyak digunakan, sementara MOP pesertanya paling sedikit.



Tabel 4.1 Banyaknya Sekolah Taman Kanak-kanak dan Raudhatul Athfal di Kecamatan Batang Tahun Pelajaran 2018/2019

Desa	TK		RA	
	Negeri	Swasta	Negeri	Swasta
(1)	(2)	(3)	(4)	(5)
1 Rowobelang	-	-	-	1
2 Cepokokuning	-	1	-	-
3 Pasekaran	-	2	-	-
4 Kalisalak	1	1	-	1
5 Kauman	-	5	-	4
6 Kecepak	-	1	-	-
7 Sambong	-	3	-	-
8 Klidang Wetan	-	1	-	-
9 Klidang Lor	-	1	-	-
10 Kasepuhan	-	3	-	-
11 Watesalit	-	1	-	1
12 Kalipucang Wetan	-	-	-	1
13 Kalipucang Kulon	-	1	-	1
14 Karanganyar	-	-	-	1
15 Denasri Kulon	-	-	-	1
16 Denasri Wetan	-	1	-	-
17 Proyonanggan Tengah	-	2	-	1
18 Proyonanggan Utara	-	1	-	-
19 Proyonanggan Selatan	-	4	-	-
20 Karangasem Utara	-	3	-	-
21 Karangasem Selatan	-	1	-	1
Jumlah	1	33	-	13

Sumber : Dinas Pendidikan dan Kebudayaan Kabupaten Batang

Tabel 4.2 Banyaknya Sekolah Dasar dan Madrasah Ibtidaiyah di Kecamatan Batang Tahun Pelajaran 2018/2019

Desa	SD		MI	
	Negeri	Swasta	Negeri	Swasta
(1)	(2)	(3)	(4)	(5)
1 Rowobelang	1	-	-	-
2 Cepokokuning	1	-	-	-
3 Pasekaran	2	1	-	-
4 Kalisalak	1	-	-	-
5 Kauman	6	-	-	1
6 Kecepak	1	-	-	-
7 Sambong	3	-	-	-
8 Klidang Wetan	1	-	-	-
9 Klidang Lor	1	-	-	-
10 Kasepuhan	7	-	-	-
11 Watesalit	2	-	-	1
12 Kalipucang Wetan	1	-	-	-
13 Kalipucang Kulon	1	-	-	1
14 Karanganyar	1	-	-	1
15 Denasri Kulon	2	-	-	-
16 Denasri Wetan	3	-	-	-
17 Proyonanggan Tengah	5	-	-	-
18 Proyonanggan Utara	2	-	-	-
19 Proyonanggan Selatan	5	-	-	-
20 Karangasem Utara	8	-	-	1
21 Karangasem Selatan	5	-	-	1
Jumlah	59	1	-	6

Sumber : Dinas Pendidikan dan Kebudayaan Kabupaten Batang

Tabel 4.3 Banyaknya Sekolah Menengah Pertama dan Madrasah Tsanawiyah di Kecamatan Batang Tahun Pelajaran 2018/2019

Desa	SMP		MTs	
	Negeri	Swasta	Negeri	Swasta
(1)	(2)	(3)	(4)	(5)
1 Rowobelang	-	-	-	-
2 Cepokokuning	-	1	-	-
3 Pasekaran	1	-	-	-
4 Kalisalak	1	-	-	-
5 Kauman	1	1	-	-
6 Kecepat	1	-	-	-
7 Sambong	-	-	-	-
8 Klidang Wetan	-	-	-	-
9 Klidang Lor	-	-	-	-
10 Kasepuhan	1	-	-	-
11 Watesalit	-	-	-	-
12 Kalipucang Wetan	-	-	-	-
13 Kalipucang Kulon	-	-	-	-
14 Karanganyar	-	-	-	1
15 Denasri Kulon	-	-	-	-
16 Denasri Wetan	-	-	-	-
17 Proyonanggan Tengah	-	1	-	-
18 Proyonanggan Utara	-	-	-	1
19 Proyonanggan Selatan	1	-	-	1
20 Karangasem Utara	1	-	-	1
21 Karangasem Selatan	2	-	-	-
Jumlah	9	3	-	4

Sumber : Dinas Pendidikan dan Kebudayaan Kabupaten Batang

Tabel 4.4 Banyaknya Sekolah Menengah Atas, Kejuruan dan Madrasah Aliyah di Kecamatan Batang Tahun Pelajaran 2018/2019

Desa	SMA		SMK		MA	
	Negeri	Swasta	Negeri	Swasta	Negeri	Swasta
(1)	(2)	(3)	(4)	(5)	(6)	(7)
1 Rowobelang	1	-	-	-	-	-
2 Cepokuning	-	-	-	2	-	-
3 Pasekaran	-	-	-	-	-	-
4 Kalisalak	-	-	-	-	-	-
5 Kauman	-	-	-	-	-	2
6 Kecepat	-	-	-	-	-	-
7 Sambong	-	-	-	1	-	-
8 Klidang Wetan	-	-	-	-	-	-
9 Klidang Lor	-	-	-	-	-	-
10 Kasepuhan	-	-	-	-	-	-
11 Watesalit	-	-	-	-	-	-
12 Kalipucang Wetan	-	-	-	-	-	-
13 Kalipucang Kulon	-	-	-	-	-	-
14 Karanganyar	-	-	-	-	-	-
15 Denasri Kulon	-	-	-	-	-	-
16 Denasri Wetan	-	-	-	-	-	-
17 Proyonanggan Tengah	-	-	-	1	-	-
18 Proyonanggan Utara	-	-	-	-	-	-
19 Proyonanggan Selatan	1	2	1	3	-	-
20 Karangasem Utara	-	-	-	1	-	-
21 Karangasem Selatan	-	-	-	-	1	-
Jumlah	2	2	1	8	1	2

Sumber : Dinas Pendidikan dan Kebudayaan Kabupaten Batang

Tabel 4.5 Banyaknya Murid Taman Kanak-kanak dan Raudhatul Athfal di Kecamatan Batang Tahun Pelajaran 2018/2019

Desa	TK		RA	
	Negeri	Swasta	Negeri	Swasta
(1)	(2)	(3)	(4)	(5)
1 Rowobelang	-	-	-	44
2 Cepokokuning	-	121	-	-
3 Pasekaran	-	105	-	-
4 Kalisalak	170	40	-	110
5 Kauman	-	591	-	318
6 Kecepak	-	44	-	-
7 Sambong	-	226	-	-
8 Klidang Wetan	-	101	-	-
9 Klidang Lor	-	83	-	-
10 Kasepuhan	-	305	-	-
11 Watesalit	-	25	-	86
12 Kalipucang Wetan	-	-	-	30
13 Kalipucang Kulon	-	31	-	81
14 Karanganyar	-	-	-	53
15 Denasri Kulon	-	-	-	39
16 Denasri Wetan	-	47	-	-
17 Proyonanggan Tengah	-	190	-	65
18 Proyonanggan Utara	-	148	-	-
19 Proyonanggan Selatan	-	328	-	-
20 Karangasem Utara	-	470	-	-
21 Karangasem Selatan	-	91	-	158
Jumlah	170	2946	-	984

Sumber : Dinas Pendidikan dan Kebudayaan Kabupaten Batang

Tabel 4.6 Banyaknya Murid Sekolah Dasar dan Madrasah Ibtidaiyah di Kecamatan Batang Tahun Pelajaran 2018/2019

Desa	SD		MI	
	Negeri	Swasta	Negeri	Swasta
(1)	(2)	(3)	(4)	(5)
1 Rowobelang	150	-	-	-
2 Cepokokuning	239	-	-	-
3 Pasekaran	582	408	-	-
4 Kalisalak	227	-	-	-
5 Kauman	1130	-	-	321
6 Kecepat	172	-	-	-
7 Sambong	591	-	-	-
8 Klidang Wetan	282	-	-	-
9 Klidang Lor	308	-	-	-
10 Kasepuhan	1337	-	-	-
11 Watesalit	403	-	-	149
12 Kalipucang Wetan	86	-	-	-
13 Kalipucang Kulon	60	-	-	221
14 Karanganyar	74	-	-	101
15 Denasri Kulon	415	-	-	-
16 Denasri Wetan	485	-	-	-
17 Proyonanggan Tengah	902	-	-	-
18 Proyonanggan Utara	532	-	-	-
19 Proyonanggan Selatan	1183	-	-	-
20 Karangasem Utara	1708	-	-	228
21 Karangasem Selatan	832	-	-	176
Jumlah	11 698	408	-	1 196

Sumber : Dinas Pendidikan dan Kebudayaan Kabupaten Batang

Tabel 4.7 Banyaknya Murid Sekolah Menengah Pertama dan Madrasah Tsanawiyah di Kecamatan Batang Tahun Pelajaran 2018/2019

Desa	SMP		MTs	
	Negeri	Swasta	Negeri	Swasta
(1)	(2)	(3)	(4)	(5)
1 Rowobelang	-	-	-	-
2 Cepokokuning	-	45	-	-
3 Pasekaran	665	-	-	-
4 Kalisalak	485	-	-	-
5 Kauman	603	154	-	-
6 Kecepak	379	-	-	-
7 Sambong	-	-	-	-
8 Klidang Wetan	-	-	-	-
9 Klidang Lor	-	-	-	-
10 Kasepuhan	662	-	-	-
11 Watesalit	-	-	-	-
12 Kalipucang Wetan	-	-	-	-
13 Kalipucang Kulon	-	-	-	-
14 Karanganyar	-	-	-	142
15 Denasri Kulon	-	-	-	-
16 Denasri Wetan	-	-	-	-
17 Proyonanggan Tengah	-	53	-	-
18 Proyonanggan Utara	-	-	-	227
19 Proyonanggan Selatan	628	-	-	12
20 Karangasem Utara	495	-	-	280
21 Karangasem Selatan	1198	-	-	-
Jumlah	5115	252	-	661

Sumber : Dinas Pendidikan dan Kebudayaan Kabupaten Batang

Tabel 4.8 Banyaknya Murid Sekolah Menengah Atas, Kejuruan dan Madrasah Aliyah di Kecamatan Batang Tahun Pelajaran 2018/2019

Desa	SMA		SMK		MA	
	Negeri	Swasta	Negeri	Swasta	Negeri	Swasta
(1)	(2)	(3)	(4)	(5)	(6)	(7)
1 Rowobelang	861	-	-	-	-	-
2 Cepokuning	-	-	-	127	-	-
3 Pasekaran	-	-	-	-	-	-
4 Kalisalak	-	-	-	-	-	-
5 Kauman	-	-	-	-	-	182
6 Kecepat	-	-	-	-	-	-
7 Sambong	-	-	-	342	-	-
8 Klidang Wetan	-	-	-	-	-	-
9 Klidang Lor	-	-	-	-	-	-
10 Kasepuhan	-	-	-	-	-	-
11 Watesalit	-	-	-	-	-	-
12 Kalipucang Wetan	-	-	-	-	-	-
13 Kalipucang Kulon	-	-	-	-	-	-
14 Karanganyar	-	-	-	-	-	-
15 Denasri Kulon	-	-	-	-	-	-
16 Denasri Wetan	-	-	-	-	-	-
17 Proyonanggan Tengah	-	-	-	99	-	-
18 Proyonanggan Utara	-	-	-	-	-	-
19 Proyonanggan Selatan	923	267	1 086	2551	-	-
20 Karangasem Utara	-	-	-	167	-	-
21 Karangasem Selatan	-	-	-	-	616	-
Jumlah	1784	267	1 086	3286	618	182

Sumber : Dinas Pendidikan dan Kebudayaan Kabupaten Batang

Tabel 4.9 Banyaknya Guru Taman Kanak-kanak dan Raudhatul Athfal di Kecamatan Batang Tahun Pelajaran 2018/2019

Desa	TK		RA	
	PNS	Non PNS	PNS	Non PNS
(1)	(2)	(3)	(4)	(5)
1 Rowobelang	-	-	-	3
2 Cepokokuning	-	6	-	-
3 Pasekaran	2	4	-	-
4 Kalisalak	6	9	-	4
5 Kauman	3	41	2	19
6 Kecepat	-	2	-	-
7 Sambong	-	10	-	-
8 Klidang Wetan	-	5	-	-
9 Klidang Lor	-	5	-	-
10 Kasepuhan	3	16	-	-
11 Watesalit	1	2	-	5
12 Kalipucang Wetan	-	-	-	3
13 Kalipucang Kulon	-	2	-	5
14 Karanganyar	-	-	-	4
15 Denasri Kulon	-	-	-	3
16 Denasri Wetan	-	3	-	-
17 Proyonanggan Tengah	3	8	-	3
18 Proyonanggan Utara	2	6	-	-
19 Proyonanggan Selatan	3	16	-	-
20 Karangasem Utara	3	23	-	-
21 Karangasem Selatan	-	4	-	10
Jumlah	26	162	2	59

Sumber : Dinas Pendidikan dan Kebudayaan Kabupaten Batang

Tabel 4.10 Banyaknya Guru Sekolah Dasar dan Madrasah Ibtidaiyah di Kecamatan Batang Tahun Pelajaran 2018/2019

Desa	SD		MI	
	PNS	Non PNS	PNS	Non PNS
(1)	(2)	(3)	(4)	(5)
1 Rowobelang	6	2	-	-
2 Cepokokuning	7	3	-	-
3 Pasekaran	13	48	-	-
4 Kalisalak	6	4	-	-
5 Kauman	30	26	5	10
6 Kecepak	3	5	-	-
7 Sambong	13	9	-	-
8 Klidang Wetan	7	6	-	-
9 Klidang Lor	8	7	-	-
10 Kasepuhan	34	23	-	-
11 Watesalit	12	8	3	6
12 Kalipucang Wetan	4	4	-	-
13 Kalipucang Kulon	4	3	5	9
14 Karanganyar	5	2	3	5
15 Denasri Kulon	7	10	-	-
16 Denasri Wetan	16	9	-	-
17 Proyonanggan Tengah	22	22	-	-
18 Proyonanggan Utara	13	11	-	-
19 Proyonanggan Selatan	25	17	-	-
20 Karangasem Utara	33	38	1	15
21 Karangasem Selatan	16	25	1	12
Jumlah	284	282	18	57

Sumber : Dinas Pendidikan dan Kebudayaan Kabupaten Batang

Tabel 4.11 Banyaknya Guru Sekolah Menengah Pertama dan Madrasah Tsanawiyah di Kecamatan Batang Tahun Pelajaran 2018/2019

Desa	SMP		MTs	
	PNS	Non PNS	PNS	Non PNS
(1)	(2)	(3)	(4)	(5)
1 Rowobelang	-	-	-	-
2 Cepokokuning	-	8	-	-
3 Pasekaran	28	5	-	-
4 Kalisalak	26	5	-	-
5 Kauman	26	9	-	-
6 Kecepak	19	6	-	-
7 Sambong	-	-	-	-
8 Klidang Wetan	-	-	-	-
9 Klidang Lor	-	-	-	-
10 Kasepuhan	27	6	-	-
11 Watesalit	-	-	-	-
12 Kalipucang Wetan	-	-	-	-
13 Kalipucang Kulon	-	-	-	-
14 Karanganyar	-	-	3	9
15 Denasri Kulon	-	-	-	-
16 Denasri Wetan	-	-	-	-
17 Proyonanggan Tengah	-	8	-	-
18 Proyonanggan Utara	-	-	-	18
19 Proyonanggan Selatan	28	6	-	7
20 Karangasem Utara	19	6	3	15
21 Karangasem Selatan	55	12	-	-
Jumlah	228	71	6	49

Sumber : Dinas Pendidikan dan Kebudayaan Kabupaten Batang

Tabel 4.12 Banyaknya Guru Sekolah Menengah Atas, Kejuruan dan Madrasah Aliyah di Kecamatan Batang Tahun Pelajaran 2018/2019

Desa	SMA		SMK		MA	
	PNS	Non PNS	PNS	Non PNS	PNS	Non PNS
(1)	(2)	(3)	(4)	(5)	(6)	(7)
1 Rowobelang	34	20	-	-	-	-
2 Cepokuning	-	-	-	34	-	-
3 Pasekaran	-	-	-	-	-	-
4 Kalisalak	-	-	-	-	-	-
5 Kauman	-	-	-	-	2	28
6 Kecepat	-	-	-	-	-	-
7 Sambong	-	-	-	20	-	-
8 Klidang Wetan	-	-	-	-	-	-
9 Klidang Lor	-	-	-	-	-	-
10 Kasepuhan	-	-	-	-	-	-
11 Watesalit	-	-	-	-	-	-
12 Kalipucang Wetan	-	-	-	-	-	-
13 Kalipucang Kulon	-	-	-	-	-	-
14 Karanganyar	-	-	-	-	-	-
15 Denasri Kulon	-	-	-	-	-	-
16 Denasri Wetan	-	-	-	-	-	-
17 Proyonanggan Tengah	-	-	-	16	-	-
18 Proyonanggan Utara	-	-	-	-	-	-
19 Proyonanggan Selatan	42	46	39	114	-	-
20 Karangasem Utara	-	-	-	21	-	-
21 Karangasem Selatan	-	-	-	-	21	17
Jumlah	76	66	39	205	23	45

Sumber : Dinas Pendidikan dan Kebudayaan Kabupaten Batang

Tabel 4.13 Jumlah Penduduk Menurut Agama di Kecamatan Batang, 2018

	Desa	Islam	Kristen/ Protestan	Katolik	Hindu	Budha	Jumlah	
	(1)	(2)	(3)	(4)	(5)	(6)	(7)	
1	Rowobelang	2 148	-	-	-	-	2 148	
2	Cepokokuning	2 549	13	11	-	-	2 573	
3	Pasekaran	4 176	83	75	2	-	4 335	
4	Kalisalak	3 037	39	24	3	-	3 103	
5	Kauman	14 290	133	48	1	-	14 472	
6	Kecepat	2 146	6	4	1	3	2 160	
7	Sambong	6 562	56	23	1	-	6 643	
8	Klidang Wetan	3 090	-	-	-	-	3 090	
9	Klidang Lor	4 260	1	-	2	-	4 263	
10	Kasepuhan	14 115	23	16	-	6	14 160	
11	Watesalit	3 874	8	2	-	-	3 884	
12	Kalipucang Wetan	2 040	-	-	-	-	2 040	
13	Kalipucang Kulon	1 902	-	3	-	-	1 905	
14	Karanganyar	1 639	-	10	-	-	1 649	
15	Denasri Kulon	5 526	15	4	-	-	5 545	
16	Denasri Wetan	4 528	3	-	-	-	4 531	
17	Proyonanggan Tengah	8 433	123	135	1	24	8 716	
18	Proyonanggan Utara	7 104	24	49	-	26	7 204	
19	Proyonanggan Selatan	8 037	8	18	1	-	8 064	
20	Karangasem Utara	14 180	46	12	-	1	14 239	
21	Karangasem Selatan	12 054	40	25	-	1	12 120	
	Jumlah	2018	125 688	623	460	12	61	126 844

Sumber : Proyeksi Penduduk Hasil SP2010

Tabel 4.14 Jumlah Tempat Ibadah di Kecamatan Batang, 2018

	Desa	Masjid	Mushola	Gereja	Pura	Vihara	Jumlah
	(1)	(2)	(3)	(4)	(5)	(6)	(7)
1	Rowobelang	4	7	-	-	-	11
2	Cepokuning	3	12	-	-	-	15
3	Pasekaran	5	13	-	-	-	18
4	Kalisalak	3	6	-	-	-	9
5	Kauman	8	50	1	-	-	59
6	Kecepat	2	9	-	-	-	11
7	Sambong	6	23	-	-	-	29
8	Klidang Wetan	1	7	-	-	-	8
9	Klidang Lor	1	6	-	-	-	7
10	Kasepuhan	6	29	-	-	-	35
11	Watesalit	3	8	-	-	-	11
12	Kalipucang Wetan	3	4	-	-	-	7
13	Kalipucang Kulon	1	8	-	-	-	9
14	Karanganyar	2	6	-	-	-	8
15	Denasri Kulon	1	17	-	-	-	18
16	Denasri Wetan	1	14	-	-	-	15
17	Proyonanggan Tengah	4	22	1	-	-	27
18	Proyonanggan Utara	6	17	1	-	-	24
19	Proyonanggan Selatan	4	26	-	-	-	30
20	Karangasem Utara	4	29	-	-	-	33
21	Karangasem Selatan	2	27	-	-	-	29
	Jumlah	70	340	3	-	-	413

Sumber : KUA Kecamatan Batang

Tabel 4.15 Banyaknya Nikah Menurut Bulan dan Lokasi Nikah di Kecamatan Batang, 2018

Bulan	Lokasi Nikah		Jumlah
	Di Kantor	Luar kantor	
(1)	(2)	(3)	(4)
1 Januari	13	73	86
2 Pebruari	9	52	61
3 Maret	14	73	87
4 April	20	99	119
5 Mei	11	48	59
6 Juni	5	78	83
7 Juli	14	96	110
8 Agustus	13	149	162
9 September	6	61	67
10 Oktober	12	49	61
11 Nopember	13	81	94
12 Desember	10	123	133
Jumlah	140	982	1 122

Sumber : KUA Kecamatan Batang

Tabel 4.16 Banyaknya Nikah Menurut Desa dan Lokasi Nikah di Kecamatan Batang, 2018

	Desa	Lokasi Nikah		Jumlah
		Di Kantor	Luar kantor	
	(1)	(2)	(3)	(4)
1	Rowobelang	10	31	41
2	Cepokokuning	2	21	23
3	Pasekaran	2	33	35
4	Kalisalak	2	28	30
5	Kauman	12	117	129
6	Kecepat	3	14	17
7	Sambong	6	61	67
8	Klidang Wetan	1	26	27
9	Klidang Lor	6	33	39
10	Kasepuhan	18	112	130
11	Watesalit	1	27	28
12	Kalipucang Wetan	4	23	27
13	Kalipucang Kulon	2	16	18
14	Karanganyar	1	6	7
15	Denasri Kulon	6	37	43
16	Denasri Wetan	2	46	48
17	Proyonanggan Tengah	12	58	70
18	Proyonanggan Utara	8	54	62
19	Proyonanggan Selatan	13	50	63
20	Karangasem Utara	15	113	128
21	Karangasem Selatan	14	76	90
	Jumlah	140	982	1 122

Sumber : KUA Kecamatan Batang

Tabel 4.17 Jumlah Jemaah Haji di Kecamatan Batang, 2018

	Desa	Jumlah
	(1)	(4)
1	Rowobelang	-
2	Cepokokuning	2
3	Pasekaran	11
4	Kalisalak	7
5	Kauman	24
6	Kecepat	4
7	Sambong	8
8	Klidang Wetan	4
9	Klidang Lor	2
10	Kasepuhan	6
11	Watesalit	1
12	Kalipucang Wetan	1
13	Kalipucang Kulon	1
14	Karanganyar	3
15	Denasri Kulon	-
16	Denasri Wetan	4
17	Proyonanggan Tengah	13
18	Proyonanggan Utara	9
19	Proyonanggan Selatan	10
20	Karangasem Utara	6
21	Karangasem Selatan	8
	Jumlah	124

Sumber : KUA Kecamatan Batang

Tabel 4.18 Banyaknya Posyandu Menurut Strata di Kecamatan Batang, 2018

	Desa	Pratama	Madya	Purnama	Mandiri	Jumlah
	(1)	(2)	(3)	(4)	(5)	(6)
1	Rowobelang	-	2	2	1	5
2	Cepokokuning	-	-	6	1	7
3	Pasekaran	-	6	10	2	18
4	Kalisalak	-	-	6	2	8
5	Kauman	-	34	12	2	48
6	Kecepat	-	-	4	-	4
7	Sambong	-	-	8	1	9
8	Klidang Wetan	-	-	4	-	4
9	Klidang Lor	-	3	2	-	5
10	Kasepuhan	-	-	17	5	22
11	Watesalit	-	3	7	-	10
12	Kalipucang Wetan	-	1	3	1	5
13	Kalipucang Kulon	-	-	-	2	2
14	Karanganyar	-	-	-	4	4
15	Denasri Kulon	-	-	8	-	8
16	Denasri Wetan	-	-	1	4	5
17	Proyonanggan Tengah	-	-	25	-	25
18	Proyonanggan Utara	-	-	15	-	15
19	Proyonanggan Selatan	-	-	19	-	19
20	Karangasem Utara	-	2	12	2	16
21	Karangasem Selatan	-	2	6	4	12
	Jumlah	-	53	167	31	251

Sumber : Puskesmas Kecamatan Batang

Tabel 4.19 Banyaknya Upaya Kesehatan Bersumberdaya Masyarakat (UKBM)
di Kecamatan Batang, 2018

Desa	Poskesdes	Polindes	Posbindu
(1)	(2)	(3)	(4)
1 Rowobelang	1	-	-
2 Cepokokuning	-	-	1
3 Pasekaran	1	-	-
4 Kalisalak	1	-	-
5 Kauman	-	-	3
6 Kecepat	1	-	-
7 Sambong	-	1	-
8 Klidang Wetan	1	-	1
9 Klidang Lor	1	-	1
10 Kasepuhan	-	-	-
11 Watesalit	1	-	1
12 Kalipucang Wetan	1	-	-
13 Kalipucang Kulon	1	-	-
14 Karanganyar	1	-	1
15 Denasri Kulon	1	-	-
16 Denasri Wetan	-	-	-
17 Proyonanggan Tengah	-	-	1
18 Proyonanggan Utara	-	-	1
19 Proyonanggan Selatan	-	-	-
20 Karangasem Utara	1	-	1
21 Karangasem Selatan	1	-	1
Jumlah	13	1	12

Sumber : Puskesmas Kecamatan Batang

Tabel 4.20 Jumlah Bidan Desa di Kecamatan Batang, 2018

Desa	Penugasan	Praktik	Jumlah
(1)	(2)	(3)	(4)
1 Rowobelang	1	1	2
2 Cepokokuning	1	-	1
3 Pasekaran	1	-	1
4 Kalisalak	1	-	1
5 Kauman	2	1	3
6 Kecepat	1	1	2
7 Sambong	2	1	3
8 Klidang Wetan	2	-	2
9 Klidang Lor	3	-	3
10 Kasepuhan	2	3	5
11 Watesalit	1	1	2
12 Kalipucang Wetan	1	-	1
13 Kalipucang Kulon	1	-	1
14 Karanganyar	1	-	1
15 Denasri Kulon	1	1	2
16 Denasri Wetan	1	1	2
17 Proyonanggan Tengah	2	1	3
18 Proyonanggan Utara	2	1	3
19 Proyonanggan Selatan	3	2	5
20 Karangasem Utara	4	-	4
21 Karangasem Selatan	3	2	5
Jumlah	36	16	52

Sumber : Puskesmas Kecamatan Batang

Tabel 4.21 Jumlah Tenaga Medis dan Tenaga Keperawatan Menurut Fasilitas Kesehatan Puskesmas, 2018

Nama Puskesmas / Rincian		Tahun 2018
(1)		(2)
Puskesmas Batang I		
Tenaga Medis	Dokter Spesialis	-
	Dokter Umum	2
	Dokter Gigi	1
	Dokter Gigi Spesialis	-
Tenaga Keperawatan	Bidan	15
	Perawat	7
	Perawat Gigi	2
Tenaga Lainnya	Tenaga Kesehatan Lingkungan	1
	Ahli Teknologi Laboratorium Medik	1
	Tenaga Kefarmasian	1
	Tenaga Administrasi	7
Puskesmas Batang II		
Tenaga Medis	Dokter Spesialis	-
	Dokter Umum	2
	Dokter Gigi	-
	Dokter Gigi Spesialis	-
Tenaga Keperawatan	Bidan	16
	Perawat	10
	Perawat Gigi	2
Tenaga Lainnya	Tenaga Kesehatan Lingkungan	1
	Ahli Teknologi Laboratorium Medik	1
	Tenaga Gizi	1
	Tenaga Kefarmasian	1
	Tenaga Administrasi dan Pekarya	5

Sumber : Puskesmas Kecamatan Batang

Lanjutan Tabel 4.21

Nama Puskesmas / Rincian		Tahun 2018
(1)		(2)
Puskesmas Batang III		
Tenaga Medis	Dokter Spesialis	-
	Dokter Umum	2
	Dokter Gigi	-
	Dokter Gigi Spesialis	-
Tenaga Keperawatan	Bidan	14
	Perawat	7
	Perawat Gigi	1
Tenaga Lainnya	Tenaga Kesehatan Lingkungan	1
	Tenaga Gizi	1
	Tenaga Kefarmasian	1
	Tenaga Administrasi	4
Puskesmas Batang IV		
Tenaga Medis	Dokter Spesialis	-
	Dokter Umum	2
	Dokter Gigi	-
	Dokter Gigi Spesialis	-
Tenaga Keperawatan	Bidan	13
	Perawat	13
	Perawat Gigi	2
Tenaga Lainnya	Tenaga Kesehatan Lingkungan	1
	Tenaga Teknologi Laboratorium Medik	1
	Tenaga Gizi	1
	Tenaga Administrasi	4

Sumber : Puskesmas Kecamatan Batang

Tabel 4.22 Jumlah Pengunjung Rawat Jalan Puskesmas Batang I
Menurut Bulan, 2018

Bulan	Mandiri	BPJS	Lainnya	Jumlah
(1)	(2)	(3)	(4)	(5)
1 Januari	1 697	1 783	449	3 929
2 Februari	1 499	1 546	219	3 264
3 Maret	1 696	1 624	232	3 552
4 April	1 557	1 647	227	3 431
5 Mei	1 339	1 403	224	2 966
6 Juni	1 033	1 020	179	2 232
7 Juli	1 600	1 587	259	3 446
8 Agustus	1 457	1 536	245	3 238
9 September	1 556	1 490	216	3 262
10 Oktober	1 721	1 611	277	3 609
11 Nopember	1 327	1 461	223	3 011
12 Desember	1 396	1 414	247	3 057
Jumlah	17 878	18 122	2 997	38 997

Sumber : Puskesmas Batang I

Tabel 4.23 Jumlah Pengunjung Rawat Jalan Puskesmas Batang II
Menurut Bulan, 2018

Bulan	Mandiri	BPJS	Lainnya	Jumlah
(1)	(2)	(3)	(4)	(5)
1 Januari	1 678	1 178	415	3 271
2 Februari	1 490	1 098	211	2 799
3 Maret	1 577	1 119	208	2 904
4 April	1 488	878	197	2 563
5 Mei	1 328	911	241	2 480
6 Juni	1 224	797	159	2 180
7 Juli	1 608	1 107	225	2 940
8 Agustus	1 591	1 153	205	2 949
9 September	1 398	1 039	220	2 657
10 Oktober	1 788	1 323	280	3 391
11 Nopember	1 361	1 007	185	2 553
12 Desember	1 504	904	146	2 554
Jumlah	18 035	12 514	2 692	33 241

Sumber : Puskesmas Batang II

Tabel 4.24 Jumlah Pengunjung Rawat Jalan Puskesmas Batang III
Menurut Bulan, 2018

	Bulan	Mandiri	BPJS	Lainnya	Jumlah
	(1)	(2)	(3)	(4)	(5)
1	Januari	1 515	1 311	522	3 348
2	Februari	1 374	1 027	255	2 656
3	Maret	1 549	1 301	262	3 112
4	April	1 493	1 211	312	3 016
5	Mei	1 308	1 197	277	2 782
6	Juni	942	778	201	1 921
7	Juli	1 640	1 252	318	3 210
8	Agustus	1 485	1 154	354	2 993
9	September	1 497	1 210	291	2 998
10	Oktober	1 665	1 227	319	3 211
11	Nopember	1 293	1 146	298	2 737
12	Desember	1 303	841	262	2 406
	Jumlah	17 064	13 655	3 671	34 390

Sumber : Puskesmas Batang III

Tabel 4.25 Jumlah Pengunjung Rawat Jalan Puskesmas Batang IV
Menurut Bulan, 2018

Bulan	Mandiri	BPJS	Lainnya	Jumlah
(1)	(2)	(3)	(4)	(5)
1 Januari	806	2 038	614	3 458
2 Februari	786	1 636	250	2 672
3 Maret	838	1 894	266	2 998
4 April	703	1 701	256	2 660
5 Mei	626	1 651	322	2 599
6 Juni	438	1 112	198	1 748
7 Juli	706	1 720	259	2 685
8 Agustus	645	1 673	220	2 538
9 September	661	1 648	242	2 551
10 Oktober	751	1 814	270	2 835
11 Nopember	592	1 464	234	2 290
12 Desember	593	1 561	227	2 381
Jumlah	8 145	19 912	3 358	31 415

Sumber : Puskesmas Batang IV

Tabel 4.26 Banyaknya Akseptor Keluarga Berencana Mandiri Menurut Kontrasepsi di Kecamatan Batang, 2018

Desa	Jenis Kontrasepsi				
	IUD	MOP	MOW	Implan	Suntik
(1)	(2)	(3)	(4)	(5)	(6)
1 Rowobelang	3	-	4	-	230
2 Cepokokuning	1	-	8	-	124
3 Pasekaran	60	2	28	9	352
4 Kalisalak	17	-	18	-	290
5 Kauman	29	-	42	6	732
6 Kecepat	5	-	7	-	264
7 Sambong	30	4	19	31	303
8 Klidang Wetan	4	-	13	2	314
9 Klidang Lor	55	-	41	-	345
10 Kasepuhan	16	-	35	1	1 229
11 Watesalit	54	-	16	-	222
12 Kalipucang Wetan	7	-	3	-	193
13 Kalipucang Kulon	1	-	6	1	127
14 Karanganyar	12	-	4	1	80
15 Denasri Kulon	9	1	10	8	405
16 Denasri Wetan	19	-	23	3	455
17 Proyonanggan Tengah	33	-	38	4	414
18 Proyonanggan Utara	3	-	13	2	120
19 Proyonanggan Selatan	34	-	29	3	403
20 Karangasem Utara	15	-	25	-	1 357
21 Karangasem Selatan	21	-	14	-	1 013
Jumlah	428	7	396	73	8 972

Sumber : Balai Penyuluh KB Kecamatan Batang

Lanjutan Tabel 4.26

Desa	Jenis Kontrasepsi			PUS	Persentase peserta KB thp usia subur
	Pil	Kondom	Jumlah		
(1)	(2)	(3)	(4)	(5)	(6)
1 Rowobelang	48	12	297	662	44,86
2 Cepokokuning	8	9	150	533	28,14
3 Pasekaran	57	27	535	1 040	51,44
4 Kalisalak	82	34	441	784	56,25
5 Kauman	151	98	1 058	2 518	42,02
6 Kecepat	12	10	298	546	54,58
7 Sambong	98	30	515	1 105	46,61
8 Klidang Wetan	26	9	368	819	44,93
9 Klidang Lor	6	6	453	969	46,75
10 Kasepuhan	239	46	1 567	2 726	57,48
11 Watesalit	11	6	310	634	48,90
12 Kalipucang Wetan	21	4	229	403	56,58
13 Kalipucang Kulon	9	10	154	415	47,11
14 Karanganyar	23	7	127	285	44,56
15 Denasri Kulon	52	52	537	1 114	48,20
16 Denasri Wetan	9	6	515	978	52,66
17 Proyonanggan Tengah	92	18	599	1 494	40,09
18 Proyonanggan Utara	33	13	184	1 244	14,79
19 Proyonanggan Selatan	50	39	558	1 505	37,08
20 Karangasem Utara	99	24	1 520	2 988	50,92
21 Karangasem Selatan	72	25	1 145	1 914	59,82
Jumlah	1 198	485	11 559	24 673	46,85

Sumber : Balai Penyuluh KB Kecamatan Batang

Tabel 4.27 Banyaknya Akseptor Keluarga Berencana Tidak Mandiri Menurut Kontrasepsi di Kecamatan Batang, 2018

Desa	Jenis Kontrasepsi				
	IUD	MOP	MOW	Implan	Suntik
(1)	(2)	(3)	(4)	(5)	(6)
1 Rowobelang	15	4	11	59	75
2 Cepokokuning	50	3	31	38	27
3 Pasekaran	46	1	30	50	84
4 Kalisalak	61	1	43	53	3
5 Kauman	158	4	117	100	210
6 Kecepat	35	-	13	23	1
7 Sambong	30	-	51	38	190
8 Klidang Wetan	31	5	19	43	17
9 Klidang Lor	42	1	51	29	10
10 Kasepuhan	85	7	78	57	115
11 Watesalit	30	1	35	53	1
12 Kalipucang Wetan	10	-	12	23	18
13 Kalipucang Kulon	20	1	6	65	13
14 Karanganyar	17	1	3	19	1
15 Denasri Kulon	17	1	41	92	91
16 Denasri Wetan	22	-	32	109	6
17 Proyonanggan Tengah	47	3	47	62	291
18 Proyonanggan Utara	67	1	42	34	415
19 Proyonanggan Selatan	53	3	49	76	151
20 Karangasem Utara	88	6	62	86	276
21 Karangasem Selatan	66	1	55	40	77
Jumlah	990	44	828	1 149	2 072

Sumber : Balai Penyuluh KB Kecamatan Batang

Lanjutan Tabel 4.27

Desa	Jenis Kontrasepsi			PUS	Persentase peserta KB thd usia subur
	Pil	Kondom	Jumlah		
(1)	(7)	(8)	(9)	(10)	(11)
1 Rowobelang	18	1	183	662	27,64
2 Cepokokuning	123	6	278	533	52,16
3 Pasekaran	52	6	269	1040	25,87
4 Kalisalak	3	3	167	784	21,30
5 Kauman	327	20	936	2518	37,17
6 Kecepat	46	-	118	546	21,61
7 Sambong	45	5	359	1105	32,49
8 Klidang Wetan	130	5	250	819	30,53
9 Klidang Lor	154	3	290	969	29,93
10 Kasepuhan	168	14	524	2726	19,22
11 Watesalit	55	7	182	634	28,71
12 Kalipucang Wetan	23	2	88	403	21,84
13 Kalipucang Kulon	48	11	164	415	39,52
14 Karanganyar	50	-	91	285	31,93
15 Denasri Kulon	62	5	309	1114	27,74
16 Denasri Wetan	68	3	240	978	25,54
17 Proyonanggan Tengah	134	5	589	1494	39,42
18 Proyonanggan Utara	185	4	748	1244	60,13
19 Proyonanggan Selatan	292	4	628	1505	41,73
20 Karangasem Utara	327	5	850	2985	28,48
21 Karangasem Selatan	106	8	353	1914	18,44
Jumlah	2 416	117	7 616	24 673	30,87

Sumber : Balai Penyuluh KB Kecamatan Batang

Tabel 4.28 Banyaknya PPKBD dan Kelompok KB Desa
di Kecamatan Batang, 2018

Desa	PPKBD	Kelompok KB Desa
(1)	(2)	(3)
1 Rowobelang	1	3
2 Cepokokuning	1	5
3 Pasekaran	1	4
4 Kalisalak	1	4
5 Kauman	3	10
6 Kecepat	1	3
7 Sambong	1	9
8 Klidang Wetan	1	4
9 Klidang Lor	1	4
10 Kasepuhan	2	7
11 Watesalit	1	9
12 Kalipucang Wetan	1	2
13 Kalipucang Kulon	1	2
14 Karanganyar	1	3
15 Denasri Kulon	1	5
16 Denasri Wetan	1	4
17 Proyonanggan Tengah	1	6
18 Proyonanggan Utara	1	5
19 Proyonanggan Selatan	1	5
20 Karangasem Utara	2	9
21 Karangasem Selatan	1	8
Jumlah	25	111

Sumber : Balai Penyuluh KB Kecamatan Batang

Tabel 4.29 Perkembangan Tahapan Keluarga Sejahtera di Kecamatan Batang, 2018

Desa/Kelurahan	Jumlah Keluarga	Tahapan Keluarga Sejahtera			
		Pra Sejahtera	Persen	Sejahtera I	Persen
(1)	(2)	(3)	(4)	(5)	(6)
1 Rowobelang	834	93	11,15	363	43,53
2 Cepokuning	848	117	13,80	354	41,75
3 Pasekaran	1 255	146	11,63	129	10,28
4 Kalisalak	1 081	133	12,30	88	8,14
5 Kauman	4 189	408	9,74	940	22,44
6 Kecepat	747	195	26,10	139	18,61
7 Sambong	1 772	70	3,95	133	7,51
8 Klidang Wetan	1 089	189	17,36	399	36,55
9 Klidang Lor	1 240	127	10,24	435	35,08
10 Kasepuhan	3 819	235	6,15	2 655	69,52
11 Watesalit	1 018	52	5,11	198	19,45
12 Kalipucang Wetan	626	186	29,71	100	15,97
13 Kalipucang Kulon	542	97	17,90	165	30,44
14 Karanganyar	443	60	13,54	72	16,25
15 Denasri Kulon	1 670	356	21,32	575	34,43
16 Denasri Wetan	1 533	216	14,09	554	36,14
17 Proyonanggan Tengah	2 374	286	12,05	483	20,35
18 Proyonanggan Utara	2 148	270	12,57	233	10,85
19 Proyonanggan Selatan	2 156	168	7,79	598	27,74
20 Karangasem Utara	4 417	607	13,74	1 237	28,01
21 Karangasem Selatan	2 964	406	13,70	463	15,62
Jumlah	36 765	4 417	12,01	10 312	28,05

Sumber : Balai Penyuluh KB Kecamatan Batang

Lanjutan Tabel 4.29

Desa/Kelurahan	Tahapan Keluarga Sejahtera	
	Pra Sejahtera	Persen
(7)	(8)	(9)
1 Rowobelang	377	44,46
2 Cepokokuning	980	78,09
3 Pasekaran	860	79,56
4 Kalisalak	2841	67,82
5 Kauman	413	55,29
6 Kecepat	1569	88,54
7 Sambong	502	46,10
8 Klidang Wetan	678	54,68
9 Klidang Lor	929	24,33
10 Kasepuhan	768	75,44
11 Watesalit	340	54,31
12 Kalipucang Wetan	280	51,66
13 Kalipucang Kulon	311	70,20
14 Karanganyar	739	44,25
15 Denasri Kulon	763	49,77
16 Denasri Wetan	1605	67,61
17 Proyonanggan Tengah	1645	76,58
18 Proyonanggan Utara	1390	64,47
19 Proyonanggan Selatan	2573	58,25
20 Karangasem Utara	377	44,46
21 Karangasem Selatan	980	78,09
Jumlah	2095	70,68

Sumber : Balai Penyuluh KB Kecamatan Batang

Tabel 4.30 Sarana Olahraga Menurut Jenisnya di Kecamatan Batang, 2018

Desa	Sepakbola	Futsal	Kolam Renang	Badminton	Bola Basket	Bola Voli
(1)	(2)	(3)	(4)	(5)	(6)	(7)
1 Rowobelang	1	-	-	2	-	2
2 Cepokokuning	1	-	-	2	-	-
3 Pasekaran	-	1	-	6	1	2
4 Kalisalak	1	-	-	4	1	2
5 Kauman	2	1	-	3	2	1
6 Kecepat	1	-	-	1	-	2
7 Sambong	1	-	-	7	1	4
8 Klidang Wetan	1	-	-	1	-	1
9 Klidang Lor	1	-	-	2	-	-
10 Kasepuhan	2	-	-	5	-	-
11 Watesalit	1	1	-	1	-	-
12 Kalipucang Wetan	-	1	1	-	-	1
13 Kalipucang Kulon	-	1	-	2	-	1
14 Karanganyar	-	-	1	-	-	-
15 Denasri Kulon	1	1	-	2	1	1
16 Denasri Wetan	1	-	-	3	-	1
17 Proyo. Tengah	-	-	-	2	1	1
18 Proyo. Utara	-	-	-	4	-	2
19 Proyo. Selatan	1	-	-	2	6	6
20 Krgsem.Utara	-	-	-	1	-	-
21 Krgsem.Selatan	1	1	1	7	3	3
Jumlah	16	7	3	57	16	30

Sumber : Laporan Desa

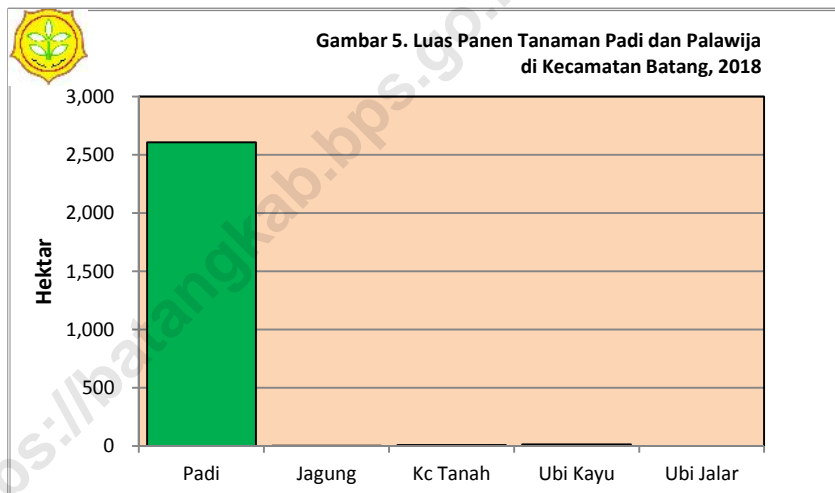
BAB 5



Kecamatan Dalam Angka 2019

BAB V PERTANIAN

Dalam upaya peningkatan produktivitas tanaman pertanian, maka pemerintah daerah Kabupaten Batang mengadakan berbagai upaya dan program kegiatan antara lain perbaikan saluran irigasi, penyuluhan pertanian, pemberian bantuan pupuk, bibit tanaman dan obat pertanian. Luas areal tanam pertanian padi mencapai 2.184,70 ha, jagung 1,50 ha, kacang tanah 10,00 ha dan ubi kayu 18,90 ha, sedangkan luas areal panen pertanian padi mencapai 2.608,00 ha, jagung 1,50 ha, kacang tanah 8,50 ha dan ubi kayu 15,00 ha.



Tabel 5.1 Laporan Luas Tanaman Padi
di Kecamatan Batang, 2018

	Bulan	Luas Areal (Ha)				
		Tanaman Awal Bulan Yang Lalu	Panen	Tanam	Puso/ Rusak	Tanaman Akhir Bulan
	(1)	(2)	(3)	(4)	(5)	(6)
1	Januari	633,00	9,80	538,30	-	1 174,00
2	Pebruari	1 174,00	-	56,10	-	1 231,40
3	Maret	1 231,40	608,60	-	-	608,40
4	April	608,40	538,30	194,40	-	256,40
5	Mei	256,40	56,10	149,70	-	352,20
6	Juni	352,20	-	806,20	-	1 177,50
7	Juli	1 177,50	194,40	51,40	-	1 031,10
8	Agustus	1 031,10	166,40	194,20	0,70	1 058,90
9	September	1 058,90	806,20	-	-	233,60
10	Oktober	233,60	51,40	-	-	181,00
11	Nopember	181,00	176,80	-	-	-
12	Desember	-	-	194,40	-	199,00
Jumlah			2 608,00	2 184,70	0,70	

Sumber : Hasil Olah SP2018

Tabel 5.2 Laporan Luas Tanaman Palawija Jagung
di Kecamatan Batang, 2018

Bulan	Luas Areal (Ha)				
	Tanaman Awal Bulan Yang Lalu	Panen	Tanam	Puso/ Rusak	Tanaman Akhir Bulan
(1)	(2)	(3)	(4)	(5)	(6)
1 Januari	-	-	-	-	-
2 Pebruari	-	-	1,50	-	1,50
3 Maret	1,50	-	-	-	1,50
4 April	1,50	-	-	-	1,50
5 Mei	1,50	1,50	-	-	-
6 Juni	-	-	-	-	-
7 Juli	-	-	-	-	-
8 Agustus	-	-	-	-	-
9 September	-	-	-	-	-
10 Oktober	-	-	-	-	-
11 Nopember	-	-	-	-	-
12 Desember	-	-	-	-	-
Jumlah		1,50	1,50	-	

Sumber : Hasil Olah SP2018

Tabel 5.3 Laporan Luas Tanaman Palawija Kacang Tanah
di Kecamatan Batang, 2018

	Bulan	Luas Areal (Ha)				Tanaman Akhir Bulan
		Tanaman Awal Bulan Yang Lalu	Panen	Tanam	Puso/Rusak	
	(1)	(2)	(3)	(4)	(5)	(6)
1	Januari	1,50	-	2,00	-	3,50
2	Pebruari	3,50	-	1,00	-	4,50
3	Maret	4,50	1,50	1,00	-	4,00
4	April	4,00	2,00	1,00	-	3,00
5	Mei	3,00	1,00	1,00	-	3,00
6	Juni	3,00	1,00	1,00	-	3,00
7	Juli	3,00	1,00	-	-	2,00
8	Agustus	2,00	1,00	-	-	1,00
9	September	1,00	1,00	-	-	-
10	Oktober	-	-	-	-	-
11	Nopember	-	-	-	-	-
12	Desember	-	-	3,00	-	3,00
	Jumlah		8,50	10,00	-	

Sumber : Hasil Olah SP2018

Tabel 5.4 Laporan Luas Tanaman Palawija Ubikayu/Singkong
di Kecamatan Batang, 2018

	Bulan	Luas Areal (Ha)				Tanaman Akhir Bulan
		Tanaman Awal Bulan Yang Lalu	Panen	Tanam	Puso/Rusak	
	(1)	(2)	(3)	(4)	(5)	(6)
1	Januari	8,00	2,00	1,00	-	7,00
2	Pebruari	7,00	-	1,00	-	8,00
3	Maret	8,00	5,00	4,00	-	7,00
4	April	7,00	-	1,00	-	8,00
5	Mei	8,00	-	2,00	-	10,00
6	Juni	10,00	2,00	1,00	-	9,00
7	Juli	9,00	-	-	-	9,00
8	Agustus	9,00	5,00	-	-	4,00
9	September	4,00	-	-	-	4,00
10	Oktober	4,00	-	-	-	4,00
11	Nopember	4,00	-	1,00	-	5,00
12	Desember	5,00	1,00	7,90	-	12,00
	Jumlah		15,00	18,90	-	

Sumber : Hasil Olah SP2018

Tabel 5.5 Laporan Luas Tanaman Palawija Ubi Jalar/Ketela Rambat di Kecamatan Batang, 2018

Bulan	Luas Areal (Ha)				
	Tanaman Awal Bulan Yang Lalu	Panen	Tanam	Puso/Rusak	Tanaman Akhir Bulan
(1)	(2)	(3)	(4)	(5)	(6)
1 Januari	-	-	-	-	-
2 Pebruari	-	-	-	-	-
3 Maret	-	-	-	-	-
4 April	-	-	-	-	-
5 Mei	-	-	-	-	-
6 Juni	-	-	-	-	-
7 Juli	-	-	-	-	-
8 Agustus	-	-	-	-	-
9 September	-	-	-	-	-
10 Oktober	-	-	-	-	-
11 Nopember	-	-	-	-	-
12 Desember	-	-	-	-	-
Jumlah		-	-	-	

Sumber : Hasil Olah SP2018

BAB 6



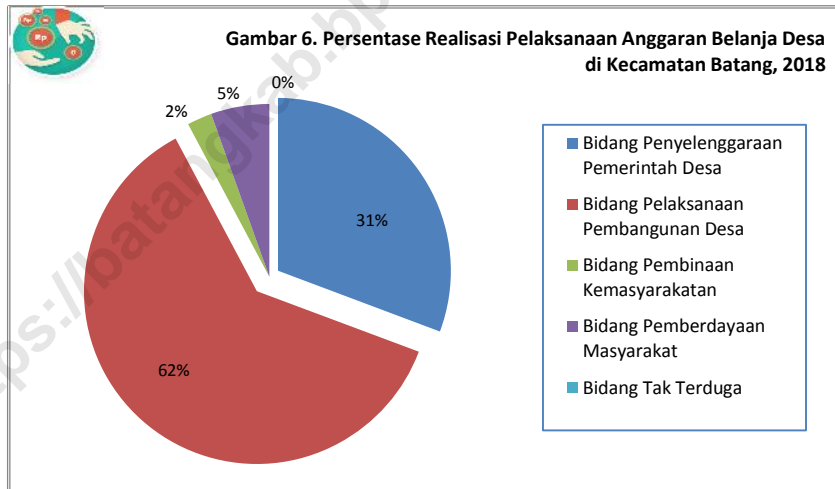
TRANSPORTASI DAN KEUANGAN

Kecamatan Dalam Angka 2019

BAB VI PEREKONOMIAN DAN KEUANGAN

Sebagai ibukota kabupaten, tentu kecamatan Batang memiliki sarana perekonomian yang lebih lengkap dibanding kecamatan lainnya. Terdapat tiga pasar di kecamatan ini. Kecamatan Batang juga banyak terdapat warung/toko/kios sebagai sarana lapangan usaha penduduknya. Selain itu juga ada sarana perekonomian lainnya seperti KUD, Koperasi Simpan Pinjam nodkan lainnya

Di bidang keuangan yang diterima oleh 12 desa yang ada di Kecamatan Batang, penerimaan Alokasi Dana Desa (ADD) pada tahun 2018 mencapai 3,92 milyar rupiah, sedangkan Dana Desa (DD) mencapai 8,35 milyar rupiah.



Tabel 6.1 Jumlah Sarana Ekonomi di Kecamatan Batang, 2018

Desa	Sarana Ekonomi			
	Pasar Umum	Toko/Kios	KUD	Bank
(1)	(2)	(3)	(4)	(5)
1 Rowobelang	-	32	-	-
2 Cepokokuning	-	27	-	-
3 Pasekaran	-	244	-	-
4 Kalisalak	-	130	-	-
5 Kauman	1	2 134	1	5
6 Kecepat	-	109	-	-
7 Sambong	2	500	-	1
8 Klidang Wetan	-	184	-	-
9 Klidang Lor	-	213	-	-
10 Kasepuhan	-	864	-	2
11 Watesalit	-	178	-	-
12 Kalipucang Wetan	-	107	-	-
13 Kalipucang Kulon	-	54	-	-
14 Karanganyar	-	112	-	-
15 Denasri Kulon	-	131	-	-
16 Denasri Wetan	-	246	-	-
17 Proyonanggan Tengah	-	672	-	9
18 Proyonanggan Utara	-	476	-	2
19 Proyonanggan Selatan	-	504	-	-
20 Karangasem Utara	-	959	1	2
21 Karangasem Selatan	-	671	-	-
Jumlah	3	6 413	2	21

Sumber : Laporan Desa

Tabel 6.1 Lanjutan

Desa	Sarana Ekonomi		
	Hotel/Penginapan	BPR/BKK	ATM
(1)	(2)	(3)	(4)
1 Rowobelang	-	-	-
2 Cepokokuning	-	-	-
3 Pasekaran	-	-	-
4 Kalisalak	-	-	-
5 Kauman	1	1	7
6 Kecepat	-	-	-
7 Sambong	1	1	4
8 KlidangWetan	-	-	-
9 KlidangLor	-	-	-
10 Kasepuhan	1	-	3
11 Watesalit	-	1	-
12 KalipucangWetan	-	-	-
13 KalipucangKulon	-	-	-
14 Karanganyar	-	-	-
15 DenasriKulon	-	-	-
16 DenasriWetan	-	-	-
17 ProyonangganTengah	-	1	7
18 ProyonangganUtara	-	-	1
19 ProyonangganSelatan	-	1	1
20 KarangasemUtara	-	-	1
21 KarangasemSelatan	-	-	1
Jumlah	3	5	25

Sumber : SE2016

Tabel 6 2 Realisasi Dana Desa, Alokasi Dana Desa, Bagi Hasil Pajak dan Retribusi Daerah di Kecamatan Batang, 2018 (Rupiah)

	Desa	Dana Desa	Alokasi Dana Desa	Bagi Hasil Pajak dan Retribusi Daerah
	(1)	(2)	(3)	(4)
1	Klidang Lor	658 877 000	335 760 800	83 803 000
2	Rowobelang	751 164 000	328 505 500	28 713 000
3	Denasri Wetan	689 296 000	349 593 000	24 966 000
4	Klidang Wetan	660 586 000	313 085 800	26 463 000
5	Denasri Kulon	724 267 000	354 898 500	29 016 000
6	Kecepak	708 598 000	324 808 000	26 191 000
7	Pasekaran	701 840 000	315 781 200	34 957 000
8	Kalipucangkulon	746 146 000	289 927 500	30 929 000
9	Cepokokuning	648 253 000	347 354 900	31 061 000
10	Karanganyar	671 210 000	304 024 600	40 727 000
11	Kalipucangwetan	702 107 000	325 055 800	25 126 000
12	Kalisalak	686 783 000	330 174 100	33 156 000
	Jumlah	8 349 127 000	3 918 969 700	415 108 000

Sumber : Dispermades Kabupaten Batang

Tabel 6.3 Realisasi Pelaksanaan Anggaran Pendapatan Desa di Kecamatan Batang, 2018 (Rupiah)

Desa	Pendapatan Asli Desa	Pendapatan Transfer	Pendapatan Lain lain	Jumlah Pendapatan
(1)	(2)	(3)	(4)	(5)
1 Klidang Lor	78 800 000	1 358 440 800	-	1 437 240 800
2 Rowobelang	35 500 000	1 163 382 500	-	1 198 882 500
3 Denasri Wetan	65 000 000	1 268 855 000	-	1 333 855 000
4 Klidang Wetan	57 000 000	1 105 134 800	-	1 162 134 800
5 Denasri Kulon	91 800 000	1 163 181 500	-	1 254 981 500
6 Kecepat	11 100 000	1 104 597 000	-	1 115 697 000
7 Pasekaran	36 960 000	1 305 189 559	-	1 342 149 559
8 Kalipucangkulon	84 400 000	1 092 002 500	1 500 000	1 177 902 500
9 Cepokokuning	25 050 000	1 081 668 900	-	1 106 718 900
10 Karanganyar	50 000 000	1 240 961 600	-	1 290 961 600
11 Kalipucangwetan	51 000 000	1 107 288 800	-	1 158 288 800
12 Kalisalak	69 600 000	1 705 113 100	-	1 774 713 100
Jumlah	656 210 000	14 695 816 059	1 500 000	15 353 526 059

Sumber : Dispermades Kabupaten Batang

Tabel 6 4 Realisasi Pelaksanaan Anggaran Belanja Desa
di Kecamatan Batang, 2018 (Rupiah)

Desa	Bidang Penyelenggaraan Pemerintah Desa	Bidang Pelaksanaan Pembangunan Desa	Bidang Pembinaan Kemasyarakatan
(1)	(2)	(3)	(4)
1 Klidang Lor	415 369 612	855 894 100	88 662 000
2 Rowobelang	379 853 436	727 988 000	26 713 000
3 Denasri Wetan	426 320 930	828 596 000	18 466 000
4 Klidang Wetan	371 821 172	677 275 200	19 231 500
5 Denasri Kulon	459 198 500	695 716 200	21 516 000
6 Kecepak	341 911 000	677 739 600	22 000 000
7 Pasekaran	369 880 642	864 220 600	34 957 000
8 Kalipucangkulon	384 642 500	681 146 000	21 664 000
9 Cepokokuning	380 878 900	639 573 600	21 743 000
10 Karanganyar	371 187 600	805 610 000	28 564 000
11 Kalipucangwetan	384 344 000	656 404 700	20 100 800
12 Kalisalak	404 774 100	1 288 483 000	33 156 000
Jumlah	4 690 182 392	9 398 647 000	356 773 300

Lanjutan Tabel 6 4

	Desa	Bidang Pemberdayaan Masyarakat	Bidang Tak Terduga	Jumlah Belanja
	(1)	(5)	(6)	(7)
1	Klidang Lor	77 982 900	-	1 437 908 612
2	Rowobelang	43 176 000	-	1 177 730 436
3	Denasri Wetan	60 700 000	-	1 334 082 930
4	Klidang Wetan	83 310 800	-	1 151 638 672
5	Denasri Kulon	78 550 800	-	1 254 981 500
6	Kecepat	50 858 400	-	1 092 509 000
7	Pasekaran	62 619 400	-	1 331 677 642
8	Kalipucangkulon	88 950 000	-	1 176 402 500
9	Cepokokuning	58 679 400	-	1 100 874 900
10	Karanganyar	85 600 000	-	1 290 961 600
11	Kalipucangwetan	95 702 300	-	1 156 551 800
12	Kalisalak	48 300 000	-	1 774 713 100
	Jumlah	834 430 000	-	15 280 032 692

Sumber : Dispermades Kabupaten Batang

Tabel 6.5 Realisasi Pelaksanaan Pembiayaan Desa
di Kecamatan Batang, 2018 (Rupiah)

Desa	Penerimaan Pembiayaan	Pengeluaran Pembiayaan	Pembiayaan Netto
(1)	(2)	(3)	(4)
1 Klidang Lor	667 812	-	667 812
2 Rowobelang	19 269 936	-	19 269 936
3 Denasri Wetan	800 330	-	800 330
4 Klidang Wetan	38 539 872	-	38 539 872
5 Denasri Kulon	-	-	-
6 Kecepak	38 500 000	20 000 000	18 500 000
7 Pasekaran	84 056 070	-	84 056 070
8 Kalipucangkulon	1 500 000	-	1 500 000
9 Cepokokuning	35 000 000	-	35 000 000
10 Karanganyar	-	-	-
11 Kalipucangwetan	-	-	-
12 Kalisalak	333 399	-	333 399
Jumlah	218 667 419	20 000 000	198 667 419

Sumber : Dispermades Kabupaten Batang

Tabel 6 6 Target dan Realisasi Penerimaan Pajak Bumi Bangunan (PBB)
di Kecamatan Batang, 2018

Desa	Baku 2018		Penerimaan	
	Baku (Rp)	SPPT	Realisasi (Rp)	SPPT
(1)	(2)	(3)	(4)	(5)
1 Rowobelang	122 855 294	1 660	66 476 721	982
2 Cepokokuning	82 821 032	1 226	55 239 499	795
3 Pasekaran	247 873 071	2 062	165 767 424	1 387
4 Kalisalak	197 382 238	1 979	108 660 757	1 041
5 Kauman	921 407 116	5 629	670 581 122	3 844
6 Kecepat	105 619 654	1 506	72 292 257	987
7 Sambong	693 842 755	2 328	587 106 601	1 319
8 Klidang Wetan	104 149 771	1 252	55 799 644	691
9 Klidang Lor	62 803 904	1 146	37 180 411	567
10 Kasepuhan	602 015 620	5 010	447 594 656	3 470
11 Watesalit	75 266 266	1 141	44 661 455	674
12 Kalipucang Wetan	65 518 505	718	53 563 475	533
13 Kalipucang Kulon	107 136 491	641	90 965 998	425
14 Karanganyar	134 407 897	923	124 887 089	808
15 Denasri Kulon	141 006 604	2 911	56 158 431	1 054
16 Denasri Wetan	108 826 441	1 736	53 304 800	734
17 Proyonanggan Tengah	357 596 001	2 106	265 736 225	1 404
18 Proyonanggan Utara	197 170 516	1 647	126 237 115	1 080
19 Proyonanggan Selatan	146 946 355	1 703	95 705 786	1 109
20 Karangasem Utara	411 792 959	3 844	200 318 560	1 765
21 Karangasem Selatan	253 857 991	2 291	193 702 607	1 509
Jumlah	5 140 296 481	43 459	3 571 940 633	26 178

Sumber : BPKPAD Kabupaten Batang

Tabel 6.7 Jalan Kabupaten Menurut Ruas di Kecamatan Batang, 2018

No.	Nama Ruas	Panjang (M)	Lebar (M)	Klasifikasi Fungsi Jalan
(1)	(2)	(3)	(4)	(5)
1	Jl. Kyai Sambong	5 600	4,00	Kota
2	Jl. Sultan Agung	2 590	8,00	Kota
3	Jl. RE Martadinata	2 185	5,00	Kota
4	Jl. Patimura	1 050	4,00	Kota
5	Jl. Kopral KKO Harun	1 500	3,00	Kota
6	Jl. AZ Mochammad	1 000	3,00	Kota
7	Jl. Sersan KKO Usman	500	4,00	Kota
8	Jl. Raden Patah	500	4,50	Kota
9	Jl. Yos Sudarso	5 122	8,00	Kota
10	Jl. Jend Sutoyo	3 075	4,00	Kota
11	Jl. Kyai Atas Angin	1 000	3,00	Kota
12	Jl. Letjend S Parman	1 000	4,00	Kota
13	Jl. Letjend Suprpto	1 150	6,00	Kota
14	Jl. Mayjend MT Haryono	1 350	4,00	Kota
15	Jl. Dr. Cipto	400	8,00	Kota
16	Jl. Gajah Mada	1 700	8,00	Kota
17	Jl. KH Achmad Dahlan	565	6,00	Kota
18	Jl. Kramat	3 109	4,00	Kota
19	Jl. Ki Mangunsarkoro	705	3,00	Kota
20	Jl. Diponegoro	300	10,00	Kota
21	Jl. Brigjend Katamso	510	5,00	Kota
22	Jl. Veteran	100	10,00	Kota
23	Jl. A. Yani	1 060	7,00	Kota
24	Jl. Pemuda	3 520	7,00	Kota
25	Jl. Kartini	230	4,00	Kota

Lanjutan Tabel 6.7.

No.	Nama Ruas	Panjang (M)	Lebar (M)	Klasifikasi Fungsi Jalan
(1)	(2)	(3)	(4)	(5)
26	Jl. Wachid Hasyim	705	5,00	Kota
27	Jl. Kyai Surgi	740	4,00	Kota
28	Jl. Astana Pasekaran	400	3,00	Kota
29	Jl. KH Mas Mansur	820	4,50	Kota
30	Jl. Pahlawan	400	5,00	Kota
31	Jl. Dr.Wachidin	1 000	5,00	Kota
32	Jl. Tentara Pelajar	2 300	4,00	Kota
33	Jl. Dr. Sutomo	1 015	6,00	Kota
34	Jl. P. Kemerdekaan	1 850	5,00	Kota
35	Jl. Mataram	1 055	3,00	Kota
36	Jl. Pajang	1 050	3,00	Kota
37	Jl. Basuki Rahmat	4 240	4,00	Kota
38	Jl. Yos Sudarso Utara	850	4,00	Kota
39	Jl. Garuda	430	4,00	Kota
40	Jl. Kecepatan	700	4,00	Kota
41	Karanganyar - Mengguneng	3 500	4,00	Kota
42	Kasepuhan Sicepit	2 700	3,00	PAR
43	Sigandu Ujungnegoro	5 460	8,00	Kota
44	Pasekaran - Pandansari	5 300	3,00	Kota
45	Pasekaran - Menguneng	4 700	4,00	Kota
46	Seturi - Klidang Lor	750	4,00	Kota
47	Wirosari - Sambong	2 500	3,00	Kota
48	Tegalsari - Kecepatan	1 750	4,00	Kota
49	Cepokokuning - Lawang Aji	2 500	4,00	LU

Keputusan Bupati Batang No. 050/243/2016 tentang Penetapan Status Ruas Jalan Kabupaten

Sumber : Dinas Pekerjaan Umum dan Penataan Ruang Kabupaten Batang

Tabel 6.8 Jumlah Kecelakaan Lalu Lintas Menurut Bulan di Kecamatan Batang, 2018

Bulan	Jumlah Kecelakaan Lalu lintas	Jumlah Korban			
		Meninggal	Luka Berat	Luka Ringan	Material (Rp)
(1)	(2)	(3)	(4)	(5)	(6)
1 Januari	9	-	-	13	7 000 000
2 Pebruari	4	-	-	4	3 500 000
3 Maret	3	2	-	2	1 500 000
4 April	9	1	1	9	6 600 000
5 Mei	8	-	-	10	3 900 000
6 Juni	5	-	-	7	7 500 000
7 Juli	5	2	-	3	8 500 000
8 Agustus	5	1	-	6	2 500 000
9 September	6	-	-	6	2 400 000
10 Oktober	7	3	-	5	4 500 000
11 Nopember	15	-	-	18	7 200 000
12 Desember	10	1	-	9	6 100 000
Jumlah	86	10	1	92	61 200 000

Sumber : Satlantas Polres Batang

Tabel 6.9 Jumlah Pelanggan, Volume Air yang Disalurkan dan Nilai Air Minum yang terjual pada Pelanggan PDAM Batang di Kecamatan Batang, 2018

No.	Jenis Pelanggan	Pelanggan	Volume Air (M3)	Nilai (000 Rp)
(1)	(2)	(3)	(4)	(5)
1	Rumah tempat Tinggal	21 404	378 422	1 708 993 375
2	Hotel/Niaga	322	7 202	98 505 625
3	Umum	210	5 496	22 492 375
4	Badan Sosial / Rumah Sakit	249	5 741	14 571 550
5	Industri	11	346	6 107 757
6	Instansi Pemerintah	147	6 635	67 969 000
7	Khusus	1	34 746	100 740 610
Jumlah		22 344	438 588	2 019 380 292

Sumber : PDAM Kabupaten Batang

BAB 7



PERBANDINGAN ANTAR KECAMATAN

Kecamatan Dalam Angka 2019

Tabel 7.1 Perbandingan Luas Wilayah Antar Kecamatan, 2018

	Kecamatan	Luas (Ha)	Persentase
	(1)	(2)	(3)
1	Wonotunggal	5 235,27	6,64
2	Bandar	7 332,80	9,30
3	Blado	7 838,92	9,94
4	Reban	4 633,38	5,88
5	Bawang	7 384,51	9,36
6	Tersono	4 932,98	6,26
7	Warungasem	7 276,64	9,23
8	Limpung	3 341,66	4,24
9	Banyuputih	4 442,50	5,63
10	Subah	8 352,17	10,59
11	Pecalungan	3 618,97	4,59
12	Tulis	4 508,78	5,72
13	Kandeman	4 175,67	5,29
14	Batang	3 434,54	4,36
15	Warungasem	2 355,37	2,99
	Jumlah	78 864,16	100,00

Sumber : Proyeksi Penduduk Hasil SP2010, BPS Kabupaten Batang

Tabel 7.2 Perbandingan Jumlah Penduduk Antar Kecamatan dan Sex Ratio, 2018

	Kecamatan	Laki-laki	Perempuan	Jumlah	Sex Ratio
	(1)	(2)	(3)	(4)	(5)
1	Wonotunggal	16 658	16 580	33 238	100,47
2	Bandar	34 175	33 870	68 045	100,90
3	Blado	22 884	22 525	45 409	101,59
4	Reban	19 146	19 248	38 394	99,47
5	Bawang	27 537	27 259	54 796	101,02
6	Tersono	19 403	19 448	38 851	99,77
7	Gringsing	30 404	29 996	60 400	101,36
8	Limpung	20 951	21 133	42 084	99,14
9	Banyuputih	17 678	17 832	35 510	99,14
10	Subah	26 064	26 738	52 802	97,48
11	Pecalungan	15 992	16 490	32 482	96,98
12	Tulis	17 902	18 214	36 116	98,29
13	Kandeman	24 071	24 483	48 554	98,32
14	Batang	63 218	63 626	126 844	99,36
15	Warungasem	24 491	24 361	48 852	100,53
	Jumlah	380 574	381 803	762 377	99,68
	2017	377 492	378 587	756 079	99,71
	2016	374 375	375 345	749 720	99,74
	2015	371 071	372 019	743 090	99,75

Sumber : Proyeksi Penduduk Hasil SP2010, BPS Kabupaten Batang



Sensus
Penduduk
2020

DATA

MENCERDASKAN BANGSA



**BADAN PUSAT STATISTIK
KABUPATEN BATANG**

Jalan Pemuda No.90 Batang 51216

Telp/Fax: (0285) 391004

Homepage: <https://batangkab.bps.go.id> Email: bps3325@bps.go.id

ISBN 978-602-6375-71-1



9

786026

375711