

10-1-96-25

LABEL SEMENTARA
SENSUS BARANG 2014

Ruang	ID	Lokasi	Petugas
B2309	121.0194.0D11-1	KEC II	RUL



WILDA : 3021076

ISSN: 0852 - 0227
3324. A. 9407

MILIK
UPT. PERPUSTAKAAN &
DOKUMENTASI STATISTIK
BIRO PUSAT STATISTIK

315.598
Kec
Ind
Biro Pusat Statistik

**KECAMATAN
BOJA**

**DALAM ANGKA
1993**

disusun oleh
**MANTRI STATISTIK
BOJA**



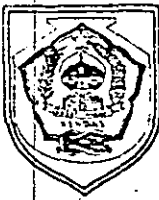
BIRO PUSAT STATISTIK
Kantor Statistik Kabupaten Kendal
Jln. Raya No. 42 A Telp. (0294) 81461
KENDAL

BIRO PUSAT STATISTIK

KANTOR STATISTIK



KABUPATEN KENDAL



No. PUSTAKA : 10-0196-0025

M F N

ISSN. 0852 - 0227

MILIK: UPT. PERPUSTAKAAN K. STAT.

KECAMATAN
BOJA
DALAM ANGKA
1993

disusun oleh
MANTRI STATISTIK
BOJA

BIRO PUSAT STATISTIK

KANTOR STATISTIK



KABUPATEN KENDAL

KATA - PENGANTAR.

Dengan memanjatkan puji syukur kehadirat Allah SWT yang telah melimpahkan taufiq serta hidayahnya kepada kita sekalian, akhirnya dapat diterbitkan "BUKU KECAMATAN BOJA DALAM ANGKA TAHUN 1993", sebagai salah satu upaya untuk menyajikan suatu sumber informasi guna menunjang kebutuhan penyusunan perencanaan pembangunan yang terpadu.-

Dapat diujudkannya usaha penerbitan buku ini, tidak lepas berkat peran serta dan kerjasama yang baik dari semua pihak yang ikut membantu tugas-tugas kami.-

Kepada yang terhormat :

1. Bapak Camat Boja.
2. Dinas dan Instansi Se-Kecamatan Boja
3. Semua pihak yang telah ikut berpartisipasi, dimungkinkannya penerbitan buku ini, kami mengucapkan diperbanyak terimakasih.-

Mudah-mudahan buku ini ada manfaatnya, sebagai bahan penyusunan rencana, pemantauan dan penilaian bagi mereka yang membutuhkannya.-

Kendatipun demikian buku ini masih jauh dari memuaskan karenanya tegur dan sapa yang positif dari semua pihak senantiasa kami harapkan.-

Boja, Juli 1994.

Rantri Statistik Kec Boja


H. SUTRISNO Bsc.


Nip. 340005672.

PEMERINTAH KABUPATEN DATI II KENDAL
KECAMATAN BOJA
JL. PRAMUKA 7 Telp. 71002 BOJA 51381.

KATA - SAMBUTAN.

Buku "KECAMATAN BOJA DALAM ANGKA TAHUN 1993" ini, merupakan suatu upaya yang sangat kita butuhkan, karena buku ini merupakan sumber informasi potensi yang terdapat di desa-desa se-kecamatan Boja. Mudah-mudahan buku ini bermanfaat hendaknya, sebagai bahan penyusunan, pemantauan dan penilaian bagi Pemerintah Daerah, karena perencanaan pembangunan perlu didukung oleh data-data yang akurat dan dapat dipertanggung jawabkan secara terpadu.- Semuanya ini hanya dapat terlaksana, apabila hubungan kerja sama dapat berjalan dengan baik dari segenap pihak, dengan berpedoman pada prinsip dan sikap arif dan bijaksana dalam memberikan pelayanan, demi kepentingan masyarakat diwilayah kita. Semoga buku ini bermanfaat bagi yang membutuhkan hendaknya.

Terima kasih.



DAFTAR - ISI .

Halaman

Kata Pengantar	I
Sambutan CAMAT Boja	II
Daftar Isi	III-IV
I. GEOGRAFIS.	
Luas geografis Kec. Boja	1
Peta Kab. Dati II Kendal	2
Peta Kec. Boja	3
Luas wilayah Boja menurut penggunaan	4
Data ketinggian dari permukaan laut	5
Banyaknya curah hujan tahun 1993	6
Banyaknya hari hujan tahun 1993	7
II. PEMERINTAHAN DAN SARANAMA.	
Banyaknya Dusun - RW dan RT	8
Banyaknya Aparaat Pemerintahan Desa	9
PNS pada Dinas dan Instansi Se-Kec. Boja	10 - 11
Data Potensi Pertahanan Sipil	12
III. SOSIAL DAN KEPENDUDUKAN.	
Jumlah penduduk menurut jenis kelamin	13
Jumlah penduduk dewasa dan anak-anak	14
Jumlah penduduk menurut kelompok umur	15
Sex ratio penduduk	16
Jumlah penduduk menurut mata pencaharian	17
Luas wilayah dan kepadatan penduduk	18
Jumlah penduduk-R.T. dan rata-rata jiwa	19

Jumlah penduduk menurut kewarganegaraan	20
Jumlah WNI keturunan Cina	21
Jumlah penduduk menurut pendidikan	22
Jumlah kelahiran dan kematian	23
Jumlah datang dan pergi	24
Jumlah pemeluk Agama	25
Jumlah tempat-tempat Ibadah	26
Jumlah Madrassah dan Sekolah Agama Islam	27
Jumlah TK - Murid dan Guru TK	28
Jumlah SD -Guru Tetap dan Guru Tidak Tetap	29
Jumlah SD-Murid menurut jenis kelamin	30
Jumlah SLTP Negeri/Swasta dan murid	31
Jumlah SLTA Negeri/Swasta dan murid	32
Banyaknya kejadian pernikahan	33
Jumlah penduduk yang bertransmigrasi	34
Banyaknya tindak kejahatan dan pelanggaran	35
Jumlah Pengurus/Anggota Karang Taruna	36
Jumlah Pekerja Sosial Masyarakat	37
IV. EKONOMI DAN PERTANIAN.	
Banyaknya sarana perekonomian	38
Banyaknya ternak besar dan kecil	39
Banyaknya peternakan unggas	40
V. TRANSPORTASI DAN KOMUNIKASI.	
Jumlah angkutan darat jenis kendaraan bermotor	41
Jumlah Pesawat radio dan TV	42
VI. Jumlah PPKBD & Kelompok Akseptor	43
Jumlah PUS, Akseptor dan Ibu hamil	44
Peserta KB menurut metode Kontrasepsi	45
Jumlah Penyandang Cacat	46
Jumlah penyandang jompo	47

Tabel. 1.1

G E O G R A F I S .

Kecamatan Boja terletak di :

- a. Wilayah Pembantu Bupati : B o j a .
- b. Kabupaten Daerah Tingkat II : K e n d a l .
- c. Propinsi Daerah Tingkat I : J a w a - T e n g a h .

Batas Wilayah :

- a. Sebelah Utara : Kecamatan Kaliwungu.
- b. Sebelah Timur : Kota Madya Semarang.
- c. Sebelah Selatan : Kecamatan Limbangan.
- d. Sebelah Barat : Kecamatan Singorojo.

Jarak dari Boja ke beberapa kota seperti :

- a. Kecamatan Limbangan : 6 Km.
- b. Kecamatan Singorojo : 6 Km.
- c. Kecamatan Kaliwungu : 18 Km.
- d. Kantor Pemb. Bupati di Boja : 0 Km.
- e. Kantor Pemda Tk II Kendal : 24 Km.
- f. Kantor Statistik Kab. Kendal : 25 Km.
- g. Kantor Pemda Tk I Jateng : 28 Km.
- h. Kantor Statistik Jawa Tengah : 28 Km.

Ketinggian Tanah :

- Desa tertinggi : 1.000 m d.p.l.
- Desa terendah : 350 m d.p.l.

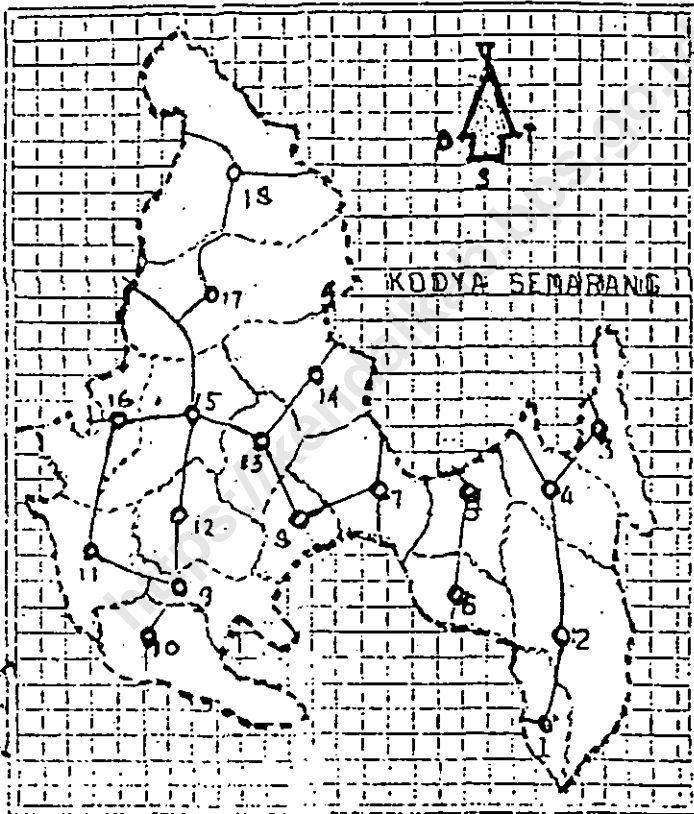
Suhu Udara :

- Siang hari : 18 - 23° C.
- Malam hari : 22 - 18° C.

Kemiringan tanah ; 40 - 60 % .

Produktivitas tanah : S e d a n g .

Jabel : 1.3.



KECAMATAN. BOJA

1. MEDONO.
2. PASIGITAN.
3. BANJAREJO
4. LEBAN.
5. KLIRIS.
6. PUGUH.
7. NGABEAN.
8. KARANGMANGGIL
9. KALIGADING.
10. PURWOGONDO.
11. BLIMBING.
12. SALAMSARI.
13. TAMPINGAN.
14. CAMPUREJO.
15. B O J A
16. BEBENGAN.
17. METESEH.
18. TRISOBO.

LUAS PENGGUNAAN TANAH DI KEC. BOJA
PADA TAHUN 1993. (Ha).

Tabel : 1.4.

JENIS PENGGUNAAN TANAH	LUAS (HA).
(1)	(2)
1. <u>TANAH SAWAH</u>	
a. Irigasi teknis	268,100
b. Irigasi setengah teknis	-
c. Sederhana	1.863,341
d. Tadah hujan	76,300
2. <u>TANAH KERING</u>	
a. Pekarangan/Bangunan	1.514,145
b. Tegall/ Kebun	2.001,428
c. Padang gembala	34,325
d. Tambak/ kolam	1,000
e. R a w a	-
3. <u>HUTAN NEGARA</u>	379,375
4. PERKEBUNAN NEGARA/ - " - SWASTA	102,000
5. LAIN - LAIN	169,944
Jumlah : 6.409,667.-	

DATA KETINGGIAN SETIAP DESA DARI PERMUKAAN LAUT DI KECAMATAN BOJA PADA TAHUN 1993.

Tabel ; 1.5.

D E S A	KETINGGIAN D.P.L.
(1)	(2)
01. Medono.	672 m
02. Pasigitan	654 m
03. Banjarejo	610 m
04. L e b a n	625 m
05. Kliris	635 m
06. Puguh	650 m
07. Ngabean	415 m
08. Karangmanggis	340 m
09. Kaligading	368 m
10. Purwogondo	425 m
11. Blimbing	340 m
12. Salamsari	340 m
13. Tampingan	295 m
14. Campurejo	224 m
15. B o j a	295 m
16. Bebengan	295 m
17. Meteseh	270 m
18. Trisobo	270 m

BANYAKNYA CURAH HUJAN DI KEC. BOJA
TAHUN 1993. (mm).

Tabel : 1.6.

B U L A N	1991.	1992	1993
(1)	(2)	(3)	(4)
01. Januari	-	330	753
02. Februari	228	272	275
03. Maret	295	261	215
04. April	226	339	268
05. M e i	64	320	60
06. Juni	12	55	149
07. Juli	-	33	37
08. Agustus	-	180	61
09. September	-	46	26
10. Oktober	-	279	53
11. November	703	322	237
12. Desember	555	268	321
J u m l a h	2.083	2.705	2.455
Rata - rata	174	225	205

BANYAKNYA HARI HUJAN DI KECAMATAN
BOJA PADA TAHUN 1991 - 1992-1993.

Tabel: 1.7.

BU L A N	1991	1992	1993
(1)	(2)	(3)	(4)
01. Januari	-	16	16
02. Februari	14	15	16
03. Maret	14	16	14
04. April	16	13	14
05. M e i	5	12	7
06. Juni	1	6	8
07. Juli	-	3	4
08. Agustus	-	3	8
09. September	-	5	8
10. Oktober	-	18	6
11. November	20	22	13
12. Desember	23	18	18
J u m l a h	93	147	132
Rata - rata	8	12	11

BANYAKNYA DUSUN - RUKUN WARGA DAN RUKUN
TETANGGA DI KEC. BOJA PADA TAHUN 1993.

Tabel: 2.1.

D E S A	DUSUN	RUKUN WARGA	RUKUN TETANGGA
{1}	(2)	(3)	(4)
01. Medono	2	3	6
02. Pasigitan	6	7	18
03. Banjarejo	3	2	9
04. L e b a n	5	5	16
05. Kliris	6	8	21
06. P u g u h	4	5	8
07. Ngabean	8	9	27
08. Karangmanggis	4	4	8
09. Kaligading	6	6	27
10. Purwogondo	5	4	18
11. Blimbing	5	5	22
12. Salamsari	5	5	11
13. Tampingan	5	5	17
14. Campurejo	5	5	24
15. B o j a	10	10	54
16. Bebengan	4	8	35
17. Meteseh	5	8	41
18. Trisobo	2	3	19
J u m l a h	90	102	381

BANYAKNYA APARAT PEMERINTAHAN DESA
SE-KECARATAN BOJA DIPERINCI PER DESA
TAHUN 1993.

Tabel: 2.2.

DESA	APARAT PEMERINTAHAN DESA
(1)	(2)
01. Modono	5
02. Pasigitan	17
03. Banjarejo	10
04. Loban	13
05. Kliris	14
06. Puguh	12
07. Ngabean	18
08. Karanganggis	11
09. Kaligading	13
10. Purwogondo	17
11. Blimbing	13
12. Salamsari	13
13. Tempingan	12
14. Campurejo	16
15. B o j a	17
16. Babengan	18
17. Retesih	16
18. Trisobo	7
J u m l a h	240
Tahun: 1992	217

BANYAKNYA PEGAWAI NEGERI SIPIL DI KEC.
BOJA DIPERINCI MENURUT GOLOGAN TH 1993

Tabel:2.3.

D I N A S	G O L O N G A N			JUMLAH
	I	II	III	
(1)	(2)	(3)	(4)	(5)
01. Dipenda	10	4	-	14
02. Depdikbudcam	30	227	89	346
03. D e p e g	1	26	6	33
04. SMPN. 01	8	26	8	40
05. SMPN. 02	-	25	3	28
06. SMPN. 03	1	20	2	23
07. Knt. Kerdanan	2	10	2	14
08. BKKBN.	3	5	1	9
09. B. K. K.	-	18	-	18
10. Peternakan	-	2	-	2
11. Dipertan	-	2	1	3
12. Pegadaian	4	3	-	7
13. U.P.P.	-	5	-	5
14. DLLAJR	1	1	-	2
15. BRI Boja	-	5	-	5
Jumlah (dipindahkan) :	58	379	112	549

BANYAKNYA PEGAWAI NEGERI SIPIL DI KEC.
BOJA DIPERINCI MENURUT GOLONGAN 1993

DINAS	G O L O N G A N			JUMLAH
	I	II	III	
1.	2.	3.	4.	5.
Pindahan :	58	379	112	549
16. BRI. Tampingan	-	7	-	7
17. Telkom	1	7	-	8
18. D.P.U.	12	4	-	16
19. P.L.N.	-	5	-	5
20. Perhutani	-	4	-	4
21. Statistik	-	1	-	1
22. PS. Ngudi Rahayu	-	12	-	12
23. J u p e n	-	3	-	3
24. Dinas Sosial	-	2	-	2
25. Perikanan	-	2	-	2
26. Kantor Kecamatan	5	15	1	21
JUMLAH :	76	441	113	630

DATA POTENSI PERTAHANAN SIPIL
DI KEC. BOJA PADA TAHUN 1993

Tabel: 2.4.

D E S A	HANISIP	WANRA	KAMRA	JUMLAH
(1)	(2)	(3)	(4)	(5)
01. Medono	18	8	8	34
02. Pasigitan	24	9	8	41
03. Banjarejo	12	6	6	24
04. Leban	15	8	8	31
05. Kliris	19	10	10	39
06. Puguh	14	8	8	30
07. Ngabean	20	8	8	36
08. Karangmanggis	25	9	9	43
09. Kaligading	18	14	15	47
10. Purwogondo	20	11	11	42
11. Blimbing	22	5	4	31
12. Salamsari	28	12	10	50
13. Tampingan	11	6	6	23
14. Camputejo	10	2	2	14
15. B o j a	27	12	13	53
16. Bebengan	15	10	11	36
17. Meteseh	15	14	11	40
18. Trisobo	14	7	15	36
Jumlah :	327	159	163	649
Tahun 1992 :	327	159	156	642

JUMLAH PENDUDUK MENURUT JENIS KELAMIN
DIPERINCI PER DESA DI KEC. BOJA TH. 1993

Tabel 3.1.

D E S A	LAKI-2	PREMPUAN	JUMLAH
(1)	(2)	(3)	(4)
01. Medono	434	434	868
02. Pasigitan	1216	1201	2417
03. Banjarejo	618	631	1249
04. L e b a n	909	910	1819
05. Kliris	1115	1124	2239
06. P u g u h	711	675	1386
07. Ngabean	2044	2035	4079
08. Karangmanggis	703	708	1411
09. Kaligading	1482	1596	3078
10. Purwogondo	1200	1265	2465
11. Blimbing	1037	1080	2117
12. Salamsari	797	873	1670
13. Tampingan	1295	1281	2576
14. Campurejo	1720	1741	3461
15. B o j a	4349	4540	8889
16. Bebengan	2287	2449	4736
17. Meteseh	3195	3304	6499
18. Trisobo	1020	985	2005
J u m l a h	26.132	26.832	52.964
Tahun 1992	25.822	26.554	52.376

JUMLAH PENDUDUK, DEWASA DAN ANAK-ANAK
DIPERINCI PER DESA DI KECAMATAN BOJA
AKHIR TAHUN 1993.

Tabel: 3.2.

D E S A	DEWASA		ANAK-ANAK	
	L	P	L	P
(1)	(2)	(3)	(4)	(5)
01. Medono	157	206	277	228
02. Pasigitan	804	775	412	426
03. Banjarejo	438	450	180	181
04. Leban	519	451	390	459
05. Kliris	608	548	507	576
06. Puguh	495	489	216	186
07. Ngabean	1380	1387	664	648
08. Karangmanggis	498	506	205	202
09. Kaligading	920	1053	562	543
10. Purwogondo	756	825	444	440
11. Blimbing	717	756	320	324
12. Salamsari	534	597	263	276
13. Tampingan	858	850	437	431
14. Campurejo	1130	1157	590	584
15. B o j a	2849	3005	1496	1531
16. Bebengan	1334	1419	953	1030
17. Meteseh	1737	1778	1458	1526
18. Trisobo	558	572	462	413
Jumlah :	16.292	16.824	9.836	10.004
Th. 1992 :	16.233	16.588	9.589	9.966

JUMLAH PENDUDUK MENURUT KELOMPOK UMUR
DARI JENIS KELAMIN DI KECAMATAN BOJA
PADA AKHIR TH. 1993.

Tabel: 3.3.

KELOMPOK UMUR	LK	PRP	JUMLAH
(1)	(2)	(3)	(4)
00 - 04	3628	3753	7379
05 - 09	3029	3182	6211
10 - 14	3201	3069	6270
15 - 19	3050	3213	6263
20 - 24	2923	2924	5847
25 - 29	2759	2901	5660
30 - 39	2885	2770	5655
40 - 49	1986	2037	4023
50 - 59	1549	1622	3171
60 +	1144	1361	2505
Jumlah	: 26.132	28.832	52.964
Tahun 1992	: 25.822	26.554	52.376

SEX RATIO PENDUDUK DI KEC. BOJA
DIPERINCI PER DESA TAHUN 1993.-

Tabel: 3.4.

D E S A (1)	Jumlah Pendd (2)	J u m l a h		SEX RATIO (5)
		Lk (3)	Prp (4)	
1. Medono	868	434	434	100,00
2. Pasigitan	2417	1216	1201	101,25
3. Banjarejo	1249	618	631	97,94
4. Leban	1819	909	910	99,89
5. Kliris	2239	1115	1124	99,20
6. Puguh	1386	711	675	105,33
7. Ngabean	4079	2044	2035	100,44
8. Karangmanggis	1411	703	708	99,29
9. Kaligading	3076	1482	1596	92,86
10. Purwogondo	2465	1200	1265	94,86
11. Blimbing	2117	1037	1080	96,02
12. Salamsari	1670	797	873	91,29
13. Tampingan	2576	1295	1281	101,09
14. Campurejo	3461	1720	1741	98,79
15. B o j a	8889	4349	4540	95,79
16. Bebengan	4736	2287	2449	93,39
17. Meteseh	6499	3195	3304	96,70
18. Trisobo	2005	1020	985	103,55
J u m l a h : 52.964 26.132 26.832 97,39				
Tahun 1992 : 52.376 25.822 26.554 97,24				

JUMLAH PENDUDUK MENURUT MATA PENCAHARIAN
DI KEC. BOJA TAHUN 1993. (10 TH. KEATAS)

Tabel: 3.5.

JENIS MATA PENCAHARIAN	JUMLAH
(1)	(2)
01. Petani sendiri	6887
02. Buruh tani	9250
03. Melayan	-
04. Pengusaha	248
05. Buruh industri	1515
06. Buruh bangunan	1116
07. Pedagang	976
08. Pengangkutan	800
09. PRS/ABRI	984
10. Pensiunan/Purnawirawan	370
11. Lain - lain	6022
Jumlah :	27.960
Tahun 1992 :	30.510

LUAS WILAYAH, JUMLAH PENDUDUK, KEPADATANNYA,
DIPERINCI PER DESA DI KEC. BOJA TH.1993.

Tabel: 3.6.

D E S A	LUAS Km ²	JUMLAH PENDUDUK	KEPADATAN PENDUDUK
(1)	(2)	(3)	(4)
1. Medono	2,22	868	391
2. Pasiqitan	5,44	2417	444
3. Banjarejo	1,95	1249	641
4. L e b a n	3,17	1819	574
5. KLiris	2,97	2239	754
6. P u g u h	1,58	1386	877
7. Ngabean	5,23	4079	780
8. Karangmanggis	3,94	1411	358
9. Kaligading	2,71	3076	1135
10. Purwogondo	3,38	2465	729
11. Blimbing	3,78	2117	560
12. Salamsari	2,47	1870	676
13. Tampingan	1,94	2576	1328
14. Campurejo	3,27	2461	1058
15. B o j a	3,67	8889	2422
16. Bebengan	4,24	4736	1117
17. Meteseh	7,61	6499	854
18. Trisobo	4,53	2005	443
J u m l a h :	64,10	52.964	826
Tahun 1992 :	64,10	52.376	817

JUMLAH PENDUDUK*- RUMAH TANGGA DAN RATA-2
PENDUDUK PER RUMAH TANGGA DI PERINCI PER
DESA DI KECAMATAN BOJA TAHUN 1993.

Tabel 3.7.

D E S A	PENDU- DUK	RUMAH TANGGA	JUMLAH RATA-2
(1)	(2)	(3)	(4)
1. Medono	868	195-	4,45
2. Pasigitan	2417	528	4,57
3. Banjarejo	1249	277	4,50
4. L e b a n	1819	401	4,53
5. Kliris	2239	457	4,89
6. Pu g u h	1386	302	4,58
7. Ngabean	4079	888	4,59
8. Karangmanggis	1411	302	4,67
9. Kaligading	3078	678	4,53
10. Purwogondo	2465	547	4,50
11. Blimbing	2117	501	4,22
12. Salamsari	1670	357	4,67
13. Tampingan	2576	558	4,61
14. Campurejo	3461	768	4,50
15. B o j a	8889	1877	4,73
16. Bebengan	4736	958	4,93
17. Meteseh	6499	1737	3,74
18. Trisobo	2005	558	3,59
J u m l a h :	52.964	11.418	4,63
Tahun 1992 :	52.376	11.392	4,61

JUMLAH PENDUDUK MENURUT KEWARGANEGARAAN
PER DESA DI KECAMATAN BOJA TH. 1993.-

Tabel: 3.8.

D E S A	W.N.R.I.	W.N.A.
(1)	(2)	(3)
01. Medono	868	-
02. Pasigitan	2417	-
03. Banjarejo	1249	-
04. Leban	1819	-
05. Kliris	2239	-
06. Puguh	1386	-
07. Ngabean	4079	-
08. Karangmanggis	1411	-
09. Kaligading	3078	-
10. Purwogondo	2465	-
11. Blimbing	2117	-
12. Salamsari	1670	-
13. Tampingan	2576	-
14. Campurejo	3461	-
15. B o j a	8881	8
16. Bebengan	4736	-
17. Meteseh	6499	-
18. Trisobo	2005	-
Jumlah	: 52.956	8
Tahun 1992	: 52.368	8

JUMLAH PENDUDUK WNI KETURUNAN CINA
DI KECAMATAN BOJA TAHUN 1993.

Tabel :3.9.

D E S A	DEWASA		ANAK-ANAK	
	L	P	L	P
(1)	(2)	(3)	(4)	(5)
01. Medono	-	-	-	-
02. Pasigitan	-	-	-	-
03. Banjarejo	-	-	-	-
04. Leban	-	-	-	-
05. Kliris	-	-	-	-
06. Puguh	-	-	-	-
07. Ngabean	2	1	1	1
08. Karangmanggis	-	-	-	-
09. Kaligading	-	-	-	-
10. Purwogondo	2	1	1	1
11. Blimbing	-	-	-	-
12. Salamsari	-	-	-	-
13. Tampingan	2	1	1	1
14. Campurejo	-	-	-	-
15. B o j a	22	27	42	31
16. Bebengan	16	12	5	6
17. Meteseh	-	-	-	-
18. Trisobo	-	-	-	-
Jumlah :	44	42	50	40
Tahun 1992 :	40	36	47	33

JUMLAH PENDUDUK MENURUT PENDIDIKAN
DI KECAMATAN BOJA TH. 1993

Tabel:3.10. (UMUR 5 TAHUN KEATAS)

PENDIDIKAN	JUMLAH
(1)	(2)
01. Tamat Akademi/ PT.	282
02. Tamat SLTA	2.702
03. Tamat SLTP	4.642
04. Tamat SD	13.145
05. Tidak tamat SD	15.528
06. Belum tamat SD	7.465
07. Tidak sekolah	1.822
Jumlah	: 45.585
Tahun 1992	: 45.272

JUMLAH KELAHIRAN DAN KEMATIAN
DI KECAMATAN BOJA TH.1993

Tabel:3.11

BULAN	LAHIR		MATI	
	L.	P.	L.	P.
1	2	3	4	5
1. JANUARI	39	27	13	9
2. PEBRUARI	24	14	5	2
3. MARET	36	31	16	15
4. APRIL	30	34	22	20
5. M E I	34	41	18	11
6. J U N I	31	30	21	16
7. J U L I	34	30	14	10
8. AGUSTUS	37	52	12	11
9. SEPTEMBER	40	40	7	11
10. OKTOBER	41	30	12	15
11. NOPEMBER	53	33	19	25
12. DESEMBER	34	39	11	14
JUMLAH :	433	401	170	159

JUMLAH PENDUDUK YANG DATANG DAN PERGI
DI KECAMATAN BOJA TAHUN: 1993

Tabel:3.12.

BULAN	DATANG		PERGI	
	L.	P.	L.	P.
1.	2.	3.	4.	4.
1. JANUARI	5	8	13	11
2. FEBRUARI	20	21	3	-
3. MARET	19	13	10	4
4. APRIL	8	10	7	6
5. MEI	11	9	4	9
6. JUNI	5	4	9	8
7. JULI	18	18	11	7
8. AGUSTUS	13	5	5	19
9. SEPTEMBER	7	5	4	6
10. OKTOBER	12	11	7	5
11. NOPEMBER	14	8	14	7
12. DESEMBER	11	10	9	4
JUMLAH :	143	122	96	86

JUMLAH PEMELUK AGAMA DI KEC. BOJA
DIPERINCI PER DESA PADA TH. 1993.

Tabel: 3.13.

D E S A	KRIST KRIST HIN BU- IUM					
	ISLAM	PROT	KATH.	DU	DHA	LAH
(1)	(2)	(3)	(4)	(5)	(6)	(7)
01. Medono	868	-	-	-	-	868
02. Pasigitan	2417	-	-	-	-	2417
03. Banjarejo	1249	-	-	-	-	1249
04. Leban	1819	-	-	-	-	1819
05. Kliris	2236	-	3	-	-	2239
06. Puguh	1386	-	-	-	-	1386
07. Nigabean	4069	-	10	-	-	4079
08. Karangmanggis	1411	-	-	-	-	1411
09. Kaligading	3021	-	57	-	-	3078
10. Purwogondo	2418	47	-	-	-	2465
11. Blimbing	2040	53	24	-	-	2117
12. Salamsari	1665	-	4	-	1	1670
13. Tampingan	2554	-	22	-	-	2576
14. Campurejo	3452	-	9	-	-	3461
15. Boja	8231	570	67	-	4	8889
16. Babengan	4582	32	138	-	4	4736
17. Meteseh	6137	362	-	-	-	6499
18. Trisobo	1960	-	45	-	-	2005
Jumlah :	51.495	1.064	379	-	26	52.964

BANYAKNYA MASJID - LANGGAR - KUIL -
DAN GEREJA DI KEC. BOJA TH. 1993.

Tabel: 3.14.

DESA	MAS JID	LANG GAR	KUIL	GEREJA
(1)	(2)	(3)	(4)	(5)
01. Medono	2	5	-	-
02. Pasigitan	5	6	-	-
03. Banjarejo	2	6	-	-
04. L e b a n	4	-	-	-
05. Kliris	4	11	-	-
06. Puguh	4	9	-	-
07. Ngabean	5	15	-	-
08. Karangmanggis	4	4	-	-
09. Kaligading	3	13	-	-
10. Purwogondo	5	7	-	1
11. Blimbing	5	4	-	1
12. Salamseri	2	11	-	-
13. Tampingan	4	10	-	1
14. Campurejo	4	16	-	-
15. B o j a	4	27	-	2
16. Bobongan	4	16	-	2
17. Meteseh	5	10	-	2
18. Trisobo	1	5	-	1
J u m l a h :	67	175	-	10
Tahun 1992	:67	173	-	10

BANYAKNYA SEKOLAH AGAMA ISLAM DIPERINCI
PER DESA DI KECAMATAN BOJA TH. 1993.

Tabel: 3.15.

D E S A	M.I.	M.TS.	M.AL.	PONDOK PES.
(1)	(2)	(3)	(4)	(5)
01. Medono	-	-	-	-
02. Pasigitan	-	-	-	-
03. Banjarejo	-	-	-	-
04. Leban	1	-	-	1
05. Kliris	-	-	-	-
06. Puguh	-	-	-	-
07. Ngabean	-	-	-	-
08. Kerangmanggis	-	-	-	-
09. Kaligading	1	1	-	-
10. Purwogondo	-	-	-	-
11. Blimbing	-	-	-	-
12. Salamsari	-	-	-	-
13. Tampingan	-	-	-	-
14. Campurejo	-	-	-	-
15. B o j a	2	1	1	5
16. Bebengan	1	-	-	-
17. Meteseh	-	-	-	-
18. Trisobo	-	-	-	-
J u m l a h	5	2	1	6

BANYAKNYA SEKOLAH TAMAN KANAK-KANAK
JUMLAH GURU DAN MURID, DIPERINCI
DI KEC. BOJA TAHUN 1993.

Tabel:3.16.

D E S A	JUMLAH TK	JUMLAH MURID	JUMLAH GURU
(1)	(2)	(3)	(4)
01. Medono	-	-	-
02. Pasigitan	1	16	2
03. Banjarejo	-	-	-
04. Leban	-	-	-
05. Kliris	-	-	-
06. Puguh	1	14	2
07. Ngabean	0	60	3
08. Karangmanggis	-	-	-
09. Kaligading	3	74	5
10. Purwogondo	2	69	3
11. Blimbing	1	34	2
12. Salamsari	1	45	2
13. Tampingan	1	73	3
14. Cempurejo	1	56	3
15. B o j a	4	198	12
16. Bebengan	5	189	11
17. Meteseh	2	60	2
18. Trisobo	1	28	2
J u m l a h	25	917	50

BANYAKNYA SD - GURU TETAP DAN TIDAK TETAP
DIPERINCI PER DESA PADA TH.1993.

Tabel: 3.17.

D E S A	JUML SD	G U R U		JUMLAH
		TETAP	T. TETAP	
(1)	(2)	(3)	(4)	(5)
1. Medono	1	7	1	8
2. Pasigitan	3	18	2	20
3. Banjarejo	1	7	-	7
4. Leban	1	7	-	7
5. Kliris	2	14	1	15
6. Puguh	1	7	1	8
7. Ngabean	3	23	2	25
8. Karangmanggis	2	12	2	14
9. Kaligading	2	13	-	13
10. Purwogondo	3	18	3	21
11. Blimbing	2	14	3	17
12. Salamsari	1	10	1	11
13. Tampingan	2	15	1	16
14. Campurejo	2	17	1	18
15. B o j a	7	57	5	62
16. Babengan	4	33	3	36
17. Meteseh	5	37	3	40
18. Trisobo	2	14	1	15
J u m l a h :	44	323	30	353

BANYAKNYA SEKOLAH DAN MURID S.D.
DI KECAMATAN BOJA TAHUN 1993.-

Tabel: 3.18.

D E S A	JUML. S.D.	M U R I D		
		L	P	JML.
(1)	(2)	(3)	(4)	(5)
1. Medono	1	46	61	107
2. Pasigitan	3	171	145	316
3. Banjarejo	1	76	73	149
4. Leban	1	69	59	128
5. Kliris	2	150	146	296
6. Puguh	1	111	80	191
7. Ngabean	3	326	276	602
8. Karangmanggis	2	96	97	193
9. Kaligading	2	137	153	290
10. Purwogondo	3	225	210	435
11. Blimbing	2	151	166	317
12. Salamsari	1	141	124	265
13. Tampingan	2	227	183	410
14. Campurejo	2	291	265	556
15. B o j a	7	688	673	1.361
16. Bebengan	4	355	366	721
17. Meteseh	5	578	582	1.160
18. Trisobo	2	189	155	344
J u m l a h	44	4.027	3.814	7.841

BANYAKNYA SEKOLAH DAN MURID SLTP
DI KECAMATAN BOJA TAHUN 1993.

Tabel:3.19.

D E S A	JUMLAH SLTP		JUMLH MURID	
	NEGERI	SWASTA	NEGERI	SWASTA
(1)	(2)	(3)	(4)	(5)
01. Medono	-	-	-	-
02. Pasigitan	-	-	-	-
03. Banjarejo	-	-	-	-
04. Leban	-	-	-	-
05. Kliris	-	1	-	30
06. Puguh	1	-	300	-
07. Ngabean	-	-	-	-
08. Karangmanggis	-	-	-	-
09. Kaligading	-	1	-	53
10. Purwogondo	-	-	-	-
11. Blimbing	-	-	-	-
12. Salamsari	-	-	-	-
13. Tampingan	1	1	503	42
14. Campurejo	-	-	-	-
15. B o j a	1	3	540	1.004
16. Bebengan	-	1	-	250
17. Meteseh	-	-	-	-
18. Trisobo	-	-	-	-
J u m l a h	3	7	1.343	2.722

BANYAKNYA SEKOLAH DAN MURID SLTA
DI KECAMATAN BOJA TAHUN 1993.

Tabel:3.20.

D E S A	JUMLAH SLTA		JUMLAH MURID	
	NEG.	SWASTA	NEG.	SWASTA
(1)	(2)	(3)	(4)	(5)
01. Medono	-	-	-	-
02. Pasigitan	-	-	-	-
03. Banjarejo	-	-	-	-
04. Leban	-	-	-	-
05. Kliris	-	-	-	-
06. Puguh	-	-	-	-
07. Ngabean	-	-	-	-
08. Karangmanggis	-	-	-	-
09. Kaligading	-	-	-	-
10. Purwogondo	-	-	-	-
11. Blimbing	-	-	-	-
12. Salamsari	-	-	-	-
13. Tampingan	-	-	-	-
14. Campurejo	-	-	-	-
15. B o j a	-	4	-	451
16. Bebengan	1	1	456	668
17. Meteseh	-	1	-	75
18. Trisobo	-	-	-	-
J u m l a h	1	6	456	1.194

BANYAKNYA NIKAH, TALAK, CERAI, RUJUK

TAHUN : 1995

Tabel: 3.21.

DESA	NIKAH	RUJUK
1	2	3
1. Medono	15	-
2. Pasigitan	31	-
3. Banjarejo	18	-
4. Leban	16	-
5. Kliris	19	-
6. Puguh	13	-
7. Ngabean	54	-
8. Karangmanggis	14	-
9. Kaligading	28	-
10. Purwogondo	23	-
11. Blimbing	14	-
12. Salamsari	15	-
13. Tampingan	24	-
14. Campurejo	42	-
15. Boja	84	-
16. Bebengan	45	-
17. Metesah	66	-
18. Trisobo	26	-
Jumlah	547	-

Talak/Cerai tidak tersedia data.

REALISASI PEMBERANGKATAN TRANSMIGRASI
DI KECAMATAN BOJA PADA TH. 1993.-

Tabel: 3.22.

D E S A	JUMLAH K.K.	JUMLAH JIWA	LOKASI TRANS
(1)	(2)	(3)	(4)
01. Medono	1	4	Kal-Teng
02. Pasigitan	7	28	Kal-Bar.
03. Banjarejo	-	-	-
04. Lebana	-	-	-
05. Kliris	1	4	Sum-Sel
06. Puguh	-	-	-
07. Ngabeen	2	7	P. Burung/Riau
08. Karangmanggis	3	13	Kal-Bar
09. Kaligading	8	36	Irja/Kal-Bar
10. Purwogondo	1	3	Kal-Bar
11. Bliabing	-	-	-
12. Salamsari	-	-	-
13. Tampingan	1	2	Sum-Sel
14. Campurejo	-	-	-
15. Boja	-	-	-
16. Bebengan	-	-	-
17. Metoseh	-	-	-
18. Trisobo	-	-	-
Jumlah :	24	97	
Tahun 1992 :	27	134	

BANYAKNYA TINDAK KEJAHATAN & PELANGGARAN
DI KECAMATAN BOJA TAHUN 1993.

Tabel: 3.23.

DESA	PELANGGARAN	KEJAHATAN	JUMLAH
(1)	(2)	(3)	(4)
1. Medono	-	-	-
2. Pasigitan	-	-	-
3. Banjarejo	-	-	-
4. Loban	-	-	-
5. Kliris	-	-	-
6. Pugug	-	-	-
7. Ngabean	-	-	-
8. Karangmanggis	-	-	-
9. Kaligading	-	-	-
10. Purwogondo	-	1	1
11. Bliabing	-	-	-
12. Salamsari	-	-	-
13. Tampingan	-	-	-
14. Campurejo	-	-	-
15. B o f a	-	-	-
16. Bebengan	-	1	1
17. Motesah	-	-	-
18. Trisobo	-	1	1
Jumlah :	-	3	3
Tahun 1992	5	8	13

JUMLAH PENGURUS DAN ANGGOTA KARANG TARUNA
DIPERINCI PER DESA DI KEC, BOJA TAHUN 1993.

Tabel: 3.24.

D E S A	JUMLAH ORG.KT.	PENGURUS ANGGOTA	
		KARANG	TARUNA
(1)	(2)	(3)	(4)
01. Medono	1	15	35
02. Pasigitan	1	17	55
03. Banjarejo	1	15	40
04. Leban	1	16	40
05. Kliris	1	14	58
06. Puguh	1	23	60
07. Ngabean	1	24	72
08. Karangmanggis	1	17	90
09. Kaligading	1	14	75
10. Purwogondo	1	14	76
11. Blimbing	1	24	65
12. Salamsari	1	13	75
13. Tampingan	1	13	65
14. Campurejo	1	25	70
15. B o j a	1	40	150
16. Bebengan	1	24	135
17. Meteseh	1	19	60
18. Trisobo	1	21	50
J u m l a h	18	346	1.251
Tahun 1992	18	340	1.206

JUMLAH PEKERJA SOSIAL MASYARAKAT (P.S.M.)
DI KEC. BOJA PADA TAHUN 1993.

Tabel: 3.25.

D E S A	LK	PRP	JUMLAH
(1)	(2)	(3)	(4)
01. Medono	10	1	11
02. Pasigitan	15	8	23
03. Banjarejo	4	1	5
04. Leban	16	1	17
05. Kliris	25	-	25
06. Puguh	9	5	14
07. Ngabean	25	3	28
08. Karangmanggis	8	2	10
09. Kaligading	5	5	10
10. Purwogondo	15	-	15
11. Blimbing	21	2	23
12. Salamsari	13	1	14
13. Tampingan	5	4	9
14. Campurejo	24	3	27
15. B o j a	17	2	19
16. Babengan	32	5	37
17. Meteseh	6	4	10
18. Trisobo	16	3	19
J u m l a h	266	50	316

Sumber data: Dinsos Kec Boja.

BANYAKNYA SARANA PEREKONOMIAN
DI KECAMATAN BOJA TH. 1993.

Tabel: 4.1.

D E S A	TOKO/ PASAR KIOSK BANK KOPERASI			
	(1)	(2)	(3)	(4)
01. Medono	-	6	-	-
02. Pasigitan	-	9	-	-
03. Banjarejo	-	11	-	-
04. Leban	-	15	-	-
05. Kliris	-	10	-	-
06. Puguh	1	12	-	-
07. Ngabean	-	18	-	-
08. Karangmanggis	-	4	2	-
09. Kaligading	-	17	1	-
10. Purwogondo	-	15	1	-
11. Blimbing	-	22	-	-
12. Salamsari	-	11	1	-
13. Tampingan	-	25	2	-
14. Campurejo	-	32	1	1
15. B o j a	1	125	7	5
16. Bebenangan	-	24	2	2
17. Meteseh	-	22	1	-
18. Trisobo	-	11	-	-
J u m l a h	2	389	18	8

BANYAKNYA TERNAK BESAR DAN KECIL
PER DESA DI KEC. BOJA TH. 1993.

Tabel: 4.2.

DESA	SAPI PERAH	SAPI KEBIASAAN	KERBAU	KUDA	KAMBING Domba
(1)	(2)	(3)	(4)	(5)	(6)
01. Radono	-	46	14	-	142
02. Pasigitan	-	200	110	-	200
03. Banjarejo	2	11	84	-	80
04. Leban	-	24	67	-	-
05. Kliris	-	45	95	-	67
06. Puguh	-	78	21	-	184
07. Ngabean	-	212	125	-	156
08. Karangmanggis	-	12	10	-	108
09. Kaligading	-	70	42	-	150
10. Purwogondo	-	132	74	-	305
11. Blimbing	-	8	26	-	77
12. Salamsari	-	120	50	2	49
13. Tampingan	-	6	68	39	70
14. Campurojo	-	8	170	-	175
15. Boja	-	-	64	34	97
16. Bobengan	-	17	50	19	226
17. Rotesoh	-	21	75	11	1015
18. Trisobo	-	2	2	-	197
Jumlah :	2	1012	1147	96	3278
Tahun 1992 :	-	1003	1245	102	3378

BANYAKNYA UNGGAS DIPERINCI PER DESA
DI KECAMATAN BOJA PADA TAHUN 1993.

Tabel: 4.3.

D E S A	AYAM KAMP	AYAM RAS	ITIK	ITIK MANILA
(1)	(2)	(3)	(4)	(5)
01. Medono	360	-	150	-
02. Pasigitan	569	-	-	-
03. Banjarejo	1467	9970	120	8
04. L o b a n	376	363	197	-
05. Kliris	1250	-	500	-
06. P u g u h	1796	6000	514	51
07. Ngabean	1300	25000	700	430
08. Karangmanggis	800	-	-	-
09. Kaligading	1620	3000	250	40
10. Purwogondo	3555	-	460	270
11. Blimbing	1607	-	-	112
12. Salamsari	6000	26000	600	13
13. Tampingan	3860	30000	730	168
14. Campurejo	3000	10000	3300	59
15. B o j a	7240	-	704	10
16. Bebengan	2915	1600	600	29
17. Meteseh	1994	36226	612	224
18. Trisobo	711	-	-	-
J u m l a h :	35.420		9.437	
		158.159		1.414

BANYAKNYA SARANA ANGKUTAN DARAT JENIS KENDARAAN BERMOTOR DI KEC. BOJA TAHUN 1993.-

Tabel:5.1.

D E S A	BUS	OPLET/ COLT.	TRUCK	MOBIL/ PRIBADI
(1)	(2)	(3)	(4)	(5)
01. Medono	-	-	-	-
02. Pasigitan	-	-	-	-
03. Banjarejo	-	-	-	-
04. Leban	-	-	-	-
05. Kliris	-	1	-	1
06. Puguh	-	1	-	1
07. Ngabean	-	14	-	1
08. Karangmanggis	-	-	3	-
09. Kaligading	-	4	-	1
10. Purwogondo	-	-	-	-
11. Blimbing	-	2	2	2
12. Salamsari	-	-	-	3
13. Tampingan	-	-	8	12
14. Campurejo	-	7	4	-
15. B o j a	-	45	12	14
16. Babengan	-	8	9	2
17. Meteseh	-	4	3	1
18. Trisobo	-	1	1	-
J u m l a h	7	87	42	38

BANYAKNYA PESAWAT RADIO DAN TELEVISI
PER DESA DI KECAMATAN BOJA TAHUN 1993

Tabel: 5.2.

D E S A	RADIO	TELEVISI
(1)	(2)	(3)
01. Medono	23	3
02. Pasigitan	100	27
03. Banjarejo	28	40
04. L e b a n	75	43
05. Kliris	50	35
06. P u g u h	39	54
07. Ngabean	79	144
08. Karangmanggis	24	28
09. Kaligading	43	56
10. Purwogondo	150	60
11. Blimbing	41	51
12. Selamsari	40	98
13. Tampingan	20	120
14. Campurejo	25	130
15. B o j a	210	496
16. Bobengan	98	240
17. Meteseh	458	284
18. Trisobo	185	150
J u m l a h :	1.666	2.037
Tahun 1992 :	1.697	1.251

JUMLAH PPKBD * SUB PPKBD DAN KELOMPOK
AKSEPTOR PER DESA DI KEC. BOJA * 1993

Tabel: 8.1.

D E S A	PPKBD	SUB PPKBD	KELOMPOK AKSEPTOR
(1)	(2)	(3)	(4)
1. Medono	1	3	6
2. Pasigitan	1	7	21
3. Banjarejo	1	3	9
4. Leban	1	5	16
5. Kliris	1	10	21
6. Puguh	1	5	8
7. Ngaboan	1	9	27
8. Karangmanggis	1	4	8
9. Kaligading	1	7	27
10. Purwogondo	1	5	18
11. Blimbing	1	5	22
12. Salamsari	1	6	11
13. Tampingan	1	5	17
14. Campurejo	1	8	24
15. Boja	1	11	54
16. Bebengan	1	10	35
17. Meteseh	1	9	41
18. Trisobo	1	3	19
Jumlah	: 18	113	384
Tahun 1992	: 18	105	361

BANYAKNYA PUS - AKSEPTOR DAN IBU HAMIL
DI KECAMATAN BOJA - TAHUN 1993.

Tabel: 6.2.

D E S A	PUS	AKSEPTOR	IBU hamil
(1)	(2)	(3)	(4)
1. Medono	160	128	7
2. Pasigitan	487	411	13
3. Banjarejo	268	218	10
4. Leban	324	262	14
5. Kliris	359	287	14
6. Puguh	245	203	10
7. Ngabean	689	573	38
8. Karangmanggis	235	192	3
9. Purwogondo	431	364	21
10. Kaligading	528	427	18
11. Blimbing	328	303	14
12. Salamsari	270	228	12
13. Tampingan	392	319	8
14. Campurejo	599	489	11
15. B o j a	1.454	1.143	48
16. Bebengan	801	642	28
17. Meteseh	1.131	917	57
18. Trisobo	313	253	6
Jumlah :	9.064	7.359	225
Th. 1992	8.199	6.586	285

BANYAKNYA PESERTA KB MENURUT METODE
KONTRASEPSI DI KEC. BOJA TAHUN. 1993.

Tabel:6.3.

D E S A	I	M	M	IM	SUN	P	K
	U D	O P	O W	PLA NT	TIK	L	L M
1.	2.	3.	4.	5.	6.	7.	8.
1. Medono	11	40	8	4	21	48	-
2. Pasigitan	81	92	21	22	109	58	-
3. Banjarjo	79	1	3	8	51	55	-
4. Leban	16	1	1	1	116	127	-
5. Kliris	29	27	6	8	86	85	-
6. Puguh	59	6	5	3	52	69	-
7. Ngabean	23	1	43	15	249	190	4
8. Kr. Manggis	25	4	6	3	60	72	1
9. Kaligading	43	3	21	9	124	202	1
10. Purwogondo	49	7	16	13	134	126	6
11. Blimbing	34	17	59	20	68	108	2
12. Salamsari	28	12	28	1	57	83	-
13. Tampingan	31	19	20	41	98	112	1
14. Campurjo	74	19	11	20	214	119	-
15. B o j a	202	62	72	24	413	273	13
16. Bebengan	54	12	28	18	206	257	1
17. Meteseh	154	5	36	8	269	434	1
18. Trisobo	37	1	14	1	67	105	3
Jumlah :	1029		398		2414		33
		329		219		2523	

- 48 -

**BANYAKNYA PENYANDANG JOMPO, CACAT TUBUH
CACAT NETRA, CACAT MENTAL DI KEC. BOJA
PADA AKHIR TH. 1993.**

Tabel:6.4.

D E S A	JOMPO	CACAT TUBUH	CACAT NETRA	CACAT MENTAL
(1)	(2)	(3)	(4)	(5)
01. Medono	14	-	-	-
02. Pasigitan	23	1	2	-
03. Banjarejo	21	-	-	-
04. Leban	20	6	-	-
05. Kliris	20	-	3	-
06. Puguh	17	3	-	-
07. Ngabean	25	9	3	-
08. Karangmanggis	28	4	-	-
09. Kaligading	28	10	1	-
10. Purwogondo	14	2	3	3
11. Blimbing	43	-	-	4
12. Salamsari	28	14	4	2
13. Tampingan	17	4	-	-
14. Campurejo	36	1	1	-
15. Boja	72	7	8	9
16. Bebengan	112	9	3	3
17. Meteseh	56	1	4	-
18. Trisobo	21	-	5	-
J u m l a h	595	71	37	21

Sumber data Dinas Sosial
Kecamatan Boja.

47

JUMLAH PENYANDANG TUNA RUNGU WICARA DAN
BEKAS PENYANDANG PENYAKIT KRONIS DI KEC
BOJA PADA TH. 1993.

Tabel: 6.5.

D E S A	TUNARUNGU WICARA	EKS PENYAN DANG P.K.	KETE RANGAN
(1)	(2)	(3)	(4)
01. Medono	-	-	-
02. Pasigitan	-	-	-
03. Banjarejo	-	-	-
04. Leban	6	-	-
05. Kliris	-	-	-
06. Puguh	-	-	-
07. Ngabean	4	-	-
08. Karangmanggis	-	-	-
09. Kaligading	3	-	-
10. Purwogondo	2	-	-
11. Blimbing	1	-	-
12. Salamsari	7	247	Di Pant Perawa- tan N.R.
13. Tampingan	2	-	-
14. Campurejo	-	-	-
15. B o j a	9	2	-
16. Bebengan	8	1	-
17. Meteseh	-	-	-
18. Trisobo	-	-	-
J u m l a h	42	250	-
Tahun 1992	40	247	-

Sumber data: Dinsos Kec. Boja.