

Katalog BPS : 1101002.7102121

STATISTIK DAERAH KECAMATAN KAWANGKOAN BARAT 2012



<https://minaha>




***BADAN PUSAT STATISTIK
KABUPATEN MINAHASA***

STATISTIK DAERAH

KECAMATAN KAWANGKOAN BARAT

2012

<https://minahasab.go.id>



STATISTIK DAERAH KECAMATAN KAWANGKOAN BARAT 2012

..... :
No. Publikasi : 7102.12046
Katalog BPS : 1101002..7102121
Ukuran Buku : 17,6 cm X 25 cm
Jumlah Halaman : V + 19 halaman

Naskah:

Koordinator Statistik Kecamatan Kawangkoan

Gambar Kulit:

Koordinator Statistik Kecamatan Kawangkoan

Diterbitkan oleh:

Koordinator Statistik Kecamatan Kawangkoan

Dicetak oleh:

Badan Pusat Statistik Kabupaten Minahasa

Boleh dikutip dengan menyebutkan sumbernya

Kata Sambutan

Untuk mewujudkan visi Badan Pusat Statistik (BPS) sebagai pelopor data statistik terpercaya untuk semua, BPS terus melakukan inovasi dan pengembangan kegiatan perstatistikan serta penyebarluasan informasi baik di pusat maupun di daerah. Salah satu upaya yang dilakukan di daerah adalah menyusun publikasi yang menyajikan indikator-indikator terpilih yang dapat menggambarkan secara ringkas dan menyeluruh tentang kondisi daerah. Publikasi ini diharapkan dapat membantu para pengambil kebijakan dan para pengguna data lainnya dalam memahami kondisi umum wilayahnya.

Oleh karena itu saya menyambut baik penerbitan publikasi **Statistik Daerah Kecamatan Kawangkoan Barat** yang diterbitkan oleh Koordinator Statistik Kecamatan Kawangkoan Barat . Saya harapkan, publikasi ini mampu memenuhi harapan pemerintah daerah dan masyarakat pada umumnya akan kebutuhan data dan informasi statistik dan dapat digunakan sebagai dasar perencanaan, monitoring, dan evaluasi tentang perkembangan pembangunan diberbagai sektor.

Semoga publikasi ini bermanfaat bagi kita semua.

Kepala Badan Pusat Statistik
Kabupaten Minahasa

Ir. Hendra Tumbelaka
NIP. 19650704 199203 1 002

Kata Pengantar

Dengan memanjatkan puji syukur kehadiran Tuhan Yang Maha Esa, Badan Pusat Statistik Kabupaten Minahasa khususnya Koordinator Statistik Kecamatan Kawangkoan Barat akhirnya dapat menyelesaikan buku publikasi "Statistik Daerah Kecamatan Kawangkoan Barat 2012".

"Statistik Daerah Kecamatan Kawangkoan Barat Tahun 2012" adalah publikasi terbitan kedua yang diterbitkan oleh Koordinator Statistik Kecamatan Kawangkoan Barat. Publikasi ini menyajikan data secara komprehensif dari berbagai bidang, dimaksudkan untuk memberi gambaran tentang keadaan geografi, iklim, ciri-ciri keadaan sosial dan perekonomian Kecamatan Kawangkoan Barat.

Pada kesempatan ini kami ucapkan banyak terima kasih kepada instansi, pemerintah maupun swasta yang terkait, atas perhatian yang diberikan dalam bentuk data yang diberikan untuk penerbitan publikasi ini.

Saran dan kritik dari berbagai pihak untuk perbaikan publikasi ini sangat kami hargai. Akhirnya, harapan kami semoga penyajian data statistik ini bermanfaat bagi para pemakai.

Koordinator Statistik Kecamatan
Kawangkoan Barat

AUGRESYO L.J. WALEWANGKO, S.Kom

NIP. 198308132003121003

Daftar Isi

1. Geografi dan Iklim	1	Lampiran Tabel-tabel.....	12
2. Pemerintahan	2		
3. Penduduk dan Tenaga Kerja...	3		
4. Sosial	4		
5. Pertanian	6		
6. Industri.....	7		
7. Perdagangan.....	8		
8. Perhubungan dan Komunikasi...	9		
9. Pariwisata.....	10		

(Halaman ini sengaja dikosongkan)

<https://hinasakab.bps.go.id>

Kecamatan Kawangkoan Barat sebagai salah satu Kecamatan yang ada di Kabupaten Minahasa. Kecamatan Kawangkoan Barat memiliki wilayah yang terletak antara 1°12'1.21"N Lintang Utara, 124°47'22.61"E Bujur Timur.

Luas Kecamatan Kawangkoan Barat adalah 19,27 km² atau 1,87% dari luas Kabupaten Minahasa.

Batas-batasnya meliputi :

- Sebelah Utara : Kecamatan Sonder dan Kecamatan Kawangkoan Utara
- Sebelah Timur : Kecamatan Kawangkoan
- Sebelah Selatan : Kecamatan Tompasso
- Sebelah Barat : Kecamatan Tareran Kabupaten Minahasa Selatan

Kecamatan Kawangkoan Barat terletak pada ketinggian 700 -800 dari permukaan laut dengan keadaan topografi datar sampai dengan miring. Jenis tanah yang mendominasi adalah Reyosol dan andosol dengan pH 4,5 - 7,5.

Sumber : Kawangkoan Barat Dalam Angka 2012

Statistik Geografi dan Iklim

Kecamatan Kawangkoan Barat

Uraian	Satuan	2011
Luas	km ²	19,27
Jarak ke Kabupaten	Km	28

DESA	KETIGGIAN DIATAS PER- MUKAAN LAUT (m)
Ranolambot	+ 724
Tombasian Atas	+ 781
Kanonang Dua	+ 804
Kanonang Empat	+ 802
Kanonang Lima	+ 801
Kanonang Satu	+ 791
Tombasian Atas Satu	+ 764
Tombasian Bawah	+ 747
Kayuuwi Satu	+ 719
Kayuuwi	+ 722

*** *Tahukah Anda*

Letak geografis masing-masing desa dikecamatan kawangkoan barat terletak didaerah dataran.



Pejabat Setingkat Desa di Kecamatan Kawangkoan Barat, 2011

Kode Code	Desa Village	Nama Name
(1)	(2)	(3)
001	Ranolambot	Medy Kaparang
002	Tombasian Atas	Deki Mundung
003	Kanonang Dua	Welly Rawis
004	Kanonang Empat	Djenly Kasenda
005	Kanonang Lima	Deki Lumintang
006	Kanonang Satu	Jefri Meruntu
007	Tombasian Atas Satu	Johny Wowor
008	Tombasian Bawah	Recky Koampa
009	Kayuuwi Satu	Meki Mamesah
010	Kayuuwi	Wilem Raintung

Sumber : Kawangkoan Barat Dalam Angka, 2012

Setelah pemekaran desa tahun 2008 terbentuk, maka pada tahun 2011 Bupati Minahasa mengeluarkan Surat Keputusan (SK) Nomor 198 tanggal 16 Juli 2011 tentang “Pengesahan Pembentukan Kecamatan Kawangkoan Barat” yang telah memenuhi syarat administratif, teknis dan fisik kewilayahan untuk mewujudkan efektifitas dan efisiensi penyelenggaraan tugas – tugas pemerintahan, pembangunan dan pelayanan kemasyarakatan.

Saat ini kecamatan Kawangkoan Barat dipimpin oleh seorang camat “Drs. Herry J. Rarung” (2011-sekarang). Kecamatan Kawangkoan Barat memiliki 10 desa. Desa terluas adalah desa Ranolambot 7,71 Km² atau 40,01% dan desa Kanonang Empat sebagai desa yang terkecil 0,718 Km² atau 3,73% dar luas wilayah kecamatan Kawangkoan Barat..

Kecamatan Kawangkoan Barat memiliki 10 desa yang dipimpin oleh Hukum Tua (Kepala Desa) terdiri atas 39 jaga.

*** *Tahukah Anda*

Desa Induk dan pemekaran menurut SK Bupati minahasa nomor 231 tahun 2008 berstatus definitive.

PENDUDUK DAN TENAGA KERJA

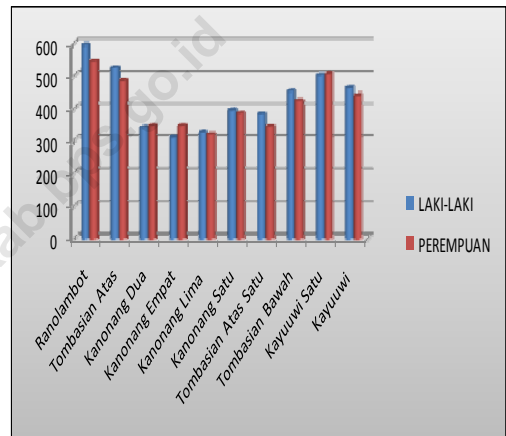
3

Jumlah Penduduk Kecamatan Kawangkoan Barat Tahun 2011

Jumlah penduduk Kecamatan Kawangkoan Barat pada tahun 2011 sebesar 8.440 jiwa. Jumlah penduduk Kecamatan Kawangkoan Barat setiap tahun meningkat. Jumlah penduduk laki-laki sebanyak 4.295 jiwa dan penduduk perempuan sebanyak 4.145 jiwa. Kondisi ini menghasilkan sex ratio sebesar 103,619.

Jumlah rumah tangga di kecamatan Kawangkoan Barat pada tahun 2011 sebanyak 2.633 rumah tangga. Sehingga rata-rata jumlah anggota rumah tangga dalam satu rumah tangga sebanyak 3 orang.

Jumlah penduduk yang bekerja sebagai TKI di Luar Negeri sebanyak 14 orang yaitu laki-laki sebanyak 6 orang dan perempuan sebanyak 8 orang.



*** Tahukah Anda

Di kecamatan Kawangkoan Barat penduduk laki-laki lebih banyak dibandingkan dengan penduduk perempuan.

Sumber: Kawangkoan Barat Dalam Angka, 2012

Uraian	2011
Jumlah Penduduk (Jiwa)	8.440
Kepadatan Penduduk (jiwa/km²)	437,987
Sex Ratio (L/P) (%)	103,619
Jumlah Penduduk	
Laki-laki	4.295
Perempuan	4.145
Jumlah rata-rata per RT	3
Jumlah TKI	14

4



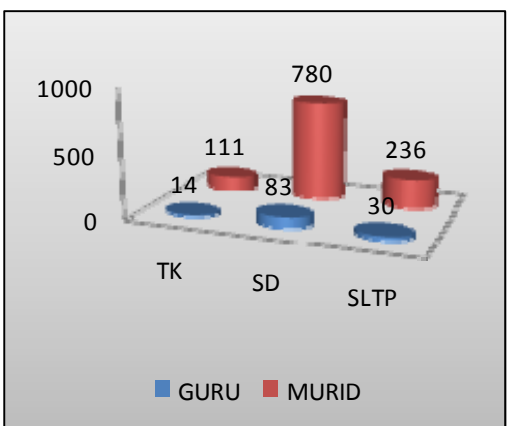
SOSIAL

Indikator Pendidikan

Kecamatan Kawangkoan Barat

Tingkat	Uraian	2011
TK	Gedung	7
	Guru	14
	Murid	111
	Rasio Murid Guru	7,92
SD	Gedung	11
	Guru	83
	Murid	780
	Rasio Murid Guru	9,39
SLTP	Gedung	3
	Guru	30
	Murid	236
	Rasio Murid Guru	7,8

Jumlah Murid dan Guru di Kecamatan Kawangkoan Barat



Sekolah adalah Lembaga Pendidikan yang dirancang untuk pengajaran siswa di bawah pengawasan guru.

Pencapaian dalam bidang pendidikan terkait erat dengan ketersediaan fasilitas pendidikan. Ditunjukkan juga bahwa pendidikan sekolah dasar di Kecamatan Kawangkoan Barat di sebahagian desa sudah mempunyai gedung Taman kanak-kanak sebanyak 7 sekolah dengan jumlah siswa sebanyak 111 orang dan jumlah guru sebanyak 14 orang sehingga rasio guru murid terhitung sebesar 7,92 %. Untuk sekolah dasar baik Negeri maupun Swasta, jumlah sekolah dasar di Kecamatan Kawangkoan Utara sebanyak 11 gedung dan tenaga pendidik 83 orang dan jumlah murid 780 orang sehingga *rasio* guru murid terhitung sebesar 9,39 %.

Untuk tingkat Sekolah Menengah Pertama Kecamatan Kawangkoan Barat mempunyai 3 gedung sekolah Negeri. tenaga pendidik 30 orang dan 236 orang murid dengan *rasio* guru murid sekitar 7,8 %.

Di kecamatan Kawangkoan Barat tidak terdapat fasilitas Sekolah Lanjutan Tingkat Atas. Jadi anak-anak yang sudah menyelesaikan studi di sekolah lanjutan tingkat pertama, harus ke kecamatan terdekat yaitu kecamatan Kawangkoan yang ada fasilitas sekolah lanjutan tingkat atas.

4

SOSIAL



Kesehatan adalah kebutuhan mendasar manusia dan merupakan tanggung jawab negara untuk menjamin kesehatan masyarakat Indonesia. Dengan dasar tersebut pemerintah membangun fasilitas kesehatan mulai dari tingkat pusat sampai ketinggian desa. Kecamatan Kawangkoan Barat telah tersedia 1 Pustu, 10 Posyandu, 2 Poskesdes dan 1 Polindes. kecuali rumah sakit dan puskesmas belum tersedia.

Di kecamatan Kawangkoan Barat terdapat satu pustu yang melayani masyarakat dalam bidang pelayanan kesehatan. Tetapi tenaga kesehatan yang dibutuhkan masih sangat kurang.

Pada tahun 2011, wabah penyakit yang paling banyak di alami warga masyarakat yaitu penyakit Pneumonia sebanyak 102 orang dan penyakit Diare sebanyak 36 orang dan penyakit TB Paru sebanyak 20 orang.

Begitu pula dengan pengguna Akseptor KB aktif menurut Alat/cara KB yang dipakai adalah KB Pil sebanyak 855 orang, KB Suntik sebanyak 569 orang dan yang paling sedikit menggunakan KB IUD sebanyak 135 orang.

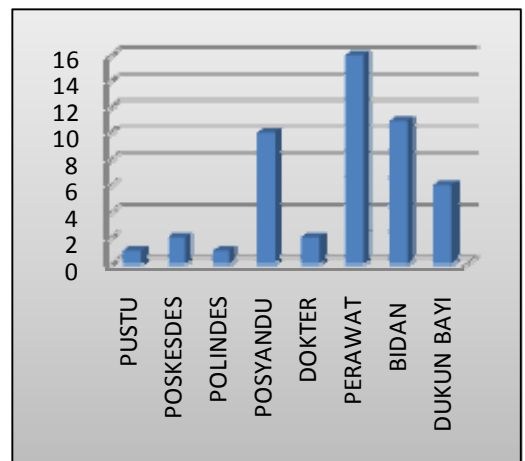
*** *Tahukah Anda*

Di kecamatan Kawangkoan Barat masih sangat membutuhkan tenaga kesehatan dan fasilitas kesehatan.

Sumber: Kawangkoan Barat Dalam Angka , 2012

Statistik Kesehatan Kawangkoan Barat

Uraian	2011
Rumah sakit	0
Puskesmas	0
PUSTU/Keliling	1
Posyandu	10
Poskesdes	2
Polindes	1
Banyaknya Tenaga Kesehatan	
Dokter Umum	2
Dokter Gigi	0
Perawat	16
Bidan	11
Dukun Bayi	6



5

PERTANIAN

Tanaman Pertanian di Kecamatan

Kawangkoan Barat

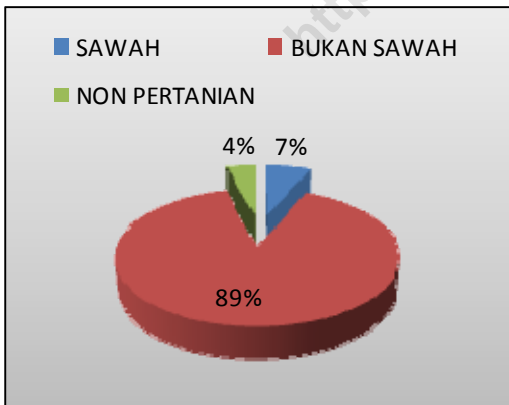
Uraian	2011
Luas Tanah	
Luas Sawah (ha)	126
Bukan Sawah (Ha)	1.719
Non Pertanian (Ha)	82
Jumlah	1.927

Penggunaan Lahan untuk sector pertanian dikecamatan kawangkoan Barat masih sangat kurang.

Luas penggunaan lahan untuk sawah sebesar 126 ha, bukan sawah sebesar 1.719 ha dan non pertanian 82 ha.

Di bidang pertanian yang menjadi unggulan dikecamatan kawangkoan utara adalah tanaman padi sawah.

Ada juga tanaman perkebunan yaitu kacang tanah dan jagung walaupun bukan menjadi keunggulan di kecamatan kawangkoan Barat.



*** Tahukah Anda

Penggunaan lahan untuk sector pertanian masih sangat kurang.

Sumber: BP3K (Balai penyuluhan pertanian, perikanan, kehutanan). Dalam buku kawangkoan Barat dalam angka, 2012



6

Sektor industri kini merupakan salah satu sektor yang berpengaruh dalam perekonomian suatu daerah, terlebih dengan gencar-gencarnya pemerintah lebih menekankan untuk menumbuhkan industri rumah tangga (*home industry*) sebagai salah satu cara untuk meningkatkan taraf hidup masyarakat.

Pada tahun 2011, di Kecamatan Kawangkoan Barat Kerajinan rumah tangga sebanyak 198 kerajinan rumah tangga yang di tekuni oleh masyarakat.

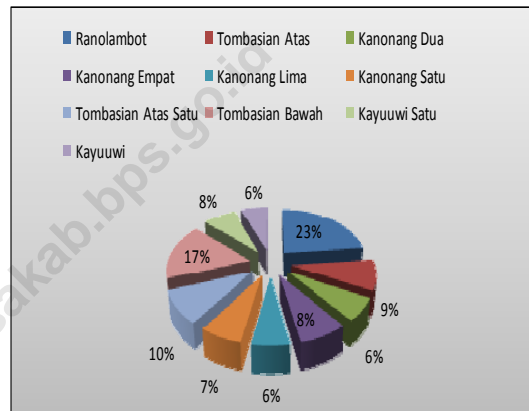
Untuk Kecamatan Kawangkoan Barat kebutuhan tenaga listrik sebagian besar adalah sektor rumah tangga berjumlah 2.633 pelanggan, sedangkan rumah tangga yang menggunakan listrik non PLN sebanyak 73 rumah tangga.

*** Tahukah Anda

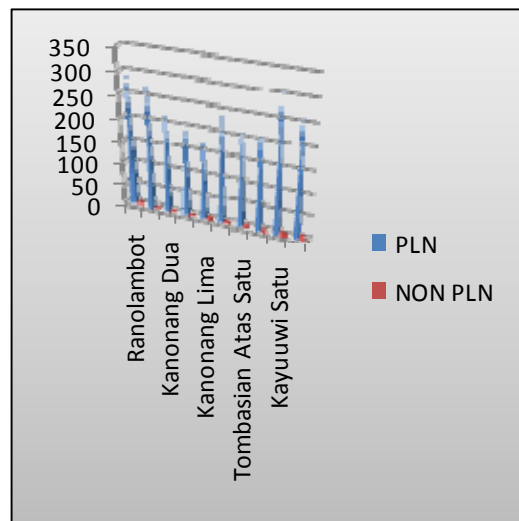
Penduduk Kecamatan Kawangkoan Barat lebih banyak bergerak dalam sektor pertanian dan perkebunan dibandingkan dalam sektor industri.

Sumber : Kawangkoan Barat Dalam Angka, 2012

Persentase Industri Kerajinan Rumah tangga Kecamatan Kawangkoan Barat 2011



Banyaknya Pengguna Listrik di kecamatan Kawangkoan Barat 2011

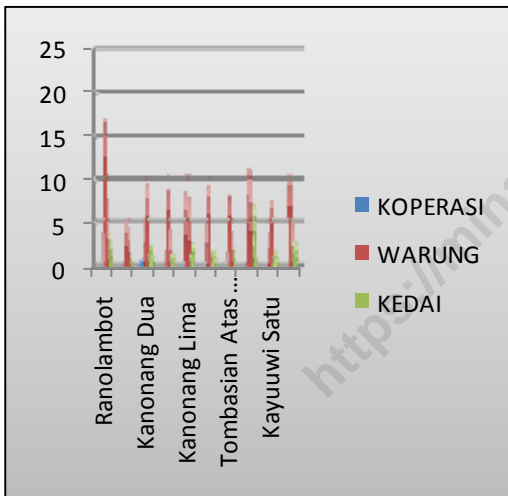


7

PERDAGANGAN



BANYAKNYA WARUNG, KOPERASI DAN KEDAI MAKANAN/MINUMAN DI KECAMATAN KAWANGKOAN BARAT 2011



*** *Tahukah Anda*

Di kecamatan Kawangkoan Barat tidak terdapat lokasi pasar, oleh sebab itu masyarakat sangat membutuhkan fasilitas pasar di kecamatan tersebut.

Perdagangan adalah suatu kegiatan ekonomi yang dilakukan oleh dua orang atau lebih dalam melakukan kegiatan transaksi penjualan dan pembelian.

Kecamatan Kawangkoan Barat tidak memiliki lokasi pasar, oleh sebab itu masyarakat kecamatan kawangkoan barat, apabila hendak berbelanja, harus berbelanja di pasar yang berdekatan dengan kecamatan tersebut yaitu lokasi pasar terdekat adalah pasar di kecamatan kawangkoan. sedangkan untuk warung sebanyak 120, kedai makanan dan minuman sebanyak 35 dan memiliki 1 Koperasi simpan pinjam.

Kecamatan Kawangkoan Barat sangat terbantu dengan adanya Warung yang ada, karena bisa melakukan transaksi, walaupun tidak semua bahan-bahan yang diperlukan untuk kebutuhan rumah tangga itu ada.

Sumber : Kawangkoan Barat Dalam Angka, 2012

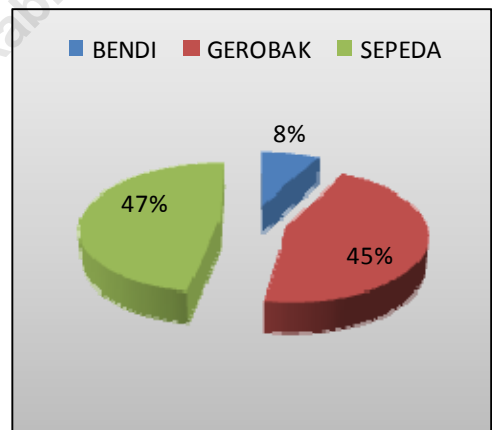
Kecamatan Kawangkoan Utara karena jarak tempuh antara desa yang satu dengan desa yang lain saling berdekatan maka boleh di tempuh dengan menggunakan alat transportasi motor, bendi, sepeda dan ada yang ke kebun dengan menggunakan gerobak.

Waktu tempuh dari Ibukota kecamatan ke desa ranolambot adalah 9 km, desa tombasian atas 6,9 km, desa kanonang dua 6 km, desa kanonang empat 2,2 km, desa kanonang lima 2,8 km, desa kanonang satu 2,5 km, desa tombasian atas satu 2 km, desa tombasian bawah 1 km, desa kayuuwi satu 1 km dan desa kayuuwi 0,2 km.

Jumlah bendi yang ada di kecamatan kawangkoan utara sebanyak 20, sedangkan gerobak sebanyak 114 dan sepeda sebanyak 120.

Sumber : Kawangkoan Barat Dalam Angka 2012

SARANA TRANSPORTASI TRADISIONAL DI KECAMATAN KAWANGKOAN UTARA 2011



*** Tahukah Anda

Karena jarak antara desa yang satu dengan yang lain saling berdekatan, maka dapat ditempuh hanya dengan jalan kaki dan dengan menggunakan sarana yang ada seperti bendi, sepeda dan motor.

9

PARIWISATA

Jumlah Objek Wisata

Jenis Obyek Wisata <i>Kind of Tourism Object</i>	Jumlah <i>Total</i>
(1)	(2)
Wisata Alam/ <i>Natural Tourism</i>	2

Di Kecamatan Kawangkoan Barat terdapat beberapa objek wisata yang dikenal yaitu Bukit Kasih Kanonang tepatnya di kaki gunung Sopotan, yang memiliki 5 rumah ibadah di puncak bukit dan 1000 anak tangga untuk menuju ke sana yang terletak di Desa kanonang. Objek wisata ini terletak didaerah dataran tinggi, mempunyai ketinggian antara 1000 – 1300 mdpl (Meter dari permukaan laut). Memiliki pengunjung perharinya berkisar antara 500 – 1000 orang.

Salah satu yang menjadi daya tarik di Kawangkoan Barat adalah Air terjun Kayuwi memiliki ketinggian kurang lebih 70 m dapat ditempuh dengan berjalan kaki kurang lebih setengah jam dari Desa Kayuwi. Koordinat GPS : 1°12'55.38" Lintang Utara, dan 124°45'52.79" Bujur Timur.

*** *Tahukah Anda*

Terdapat 2 jenis objek wisata di kecamatan kawangkoan Barat.

Sumber : Kawangkoan Barat Dalam Angka, 2012

LAMPIRAN

<https://www.hasakab.bps.go.id>

Table 3.1 Penduduk, Luas Wilayah dan Kepadatan Menurut Desa, 2011*Table 3.1 Population, Areal, and Density by Villages, 2011*

Kode <i>Code</i>	Desa <i>Villages</i>	Penduduk <i>Population</i>	Luas (Km ²) <i>Wide</i>	Kepadatan <i>Density</i>
(1)	(2)	(3)	(4)	(5)
001	Ranolambot	1.142	7,71	148,119
002	Tombasian Atas	1.011	1,1	919,091
003	Kanonang Dua	686	0,713	962,132
004	Kanonang Empat	655	0,718	912,256
005	Kanonang Lima	645	0,729	884,774
006	Kanonang Satu	782	1,2	651,667
	Tombasian Atas Satu	727	1,21	600,826
008	Tombasian Bawah	879	2,93	300,000
009	Kayuuwi Satu	1009	1,44	700,694
010	Kayuuwi	904	1,52	594,737
	Jumlah <i>Total</i>	8.440	19,27	437,987

Sumber : Kawangkoan Dalam Angka 2012

Tabel 3.4 Penduduk, Rumah Tangga, dan Rata-Rata Jiwa Menurut Desa, 2011

Table 3.4 Number of Population, Household, and Average People in Household by Villages, 2011

Kode <i>Code</i>	Desa <i>Villages</i>	Penduduk <i>Population</i>	Rumah Tangga <i>Household</i>	Rata-Rata Jiwa <i>Average</i>
(1)	(2)	(3)	(4)	(5)
001	Ranolambot	1.142	310	3,68
002	Tombasian Atas	1.011	293	3,45
003	Kanonang Dua	686	245	2,80
004	Kanonang Empat	655	217	3,02
005	Kanonang Lima	645	197	3,27
006	Kanonang Satu	782	255	3,07
007	Tombasian Atas Satu	727	246	2,96
008	Tombasian Bawah	879	262	3,35
009	Kayuuwi Satu	1009	317	3,18
010	Kayuuwi	904	291	3,11
	Jumlah <i>Total</i>	8.440	2.633	3,21

Sumber : Kawangkoan Barat Dalam Angka, 2012

Tabel 4.9 Tenaga Kesehatan Menurut Desa, 2011*Table 4.9 Medical Personnels by Villages, 2011*

Kode <i>Code</i>	Desa <i>Villages</i>	Dokter <i>Doctor</i>	Perawat <i>Nurse</i>	Bidan <i>Midwife</i>	Dukun Bayi <i>Midwife</i>
(1)	(2)	(3)	(4)	(5)	(6)
001	Ranolambot	-	1	1	1
002	Tombasian Atas	1	1	3	-
003	Kanonang Dua	-	1	2	-
004	Kanonang Empat	-	1	1	-
005	Kanonang Lima	1	1	-	1
006	Kanonang Satu	-	3	-	1
007	Tombasian Atas Satu	-	2	1	1
008	Tombasian Bawah	-	1	1	1
009	Kayuuwi Satu	-	2	1	-
010	Kayuuwi	-	3	1	1
	Jumlah <i>Total</i>	2	16	11	6

Sumber : Kawangkoan Barat Dalam Angka, 2012

Tabel 4.10 Sarana Kesehatan Menurut Desa dan Jenisnya, 2011*Table 4.10 Medical Facilities by Villages and Kind, 2011*

Kode <i>Code</i>	Desa <i>Villages</i>	PKM	Pustu	Poskesdes	Polindes	Posyandu
(1)	(2)	(3)	(4)	(5)	(6)	
001	Ranolambot	-	-	-	1	1
002	Tombasian Atas	-	-	-	-	1
003	Kanonang Dua	-	-	-	-	1
004	Kanonang Empat	-	-	-	-	1
005	Kanonang Lima	-	-	-	1	1
006	Kanonang Satu	-	-	1	-	1
007	Tombasian Atas Satu	-	1	-	-	1
008	Tombasian Bawah	-	-	1	-	1
009	Kayuwuwi Satu	-	-	-	-	1
010	Kayuwuwi	-	-	-	-	1
	Jumlah					10
	<i>Total</i>	0	1	2	2	

Sumber : Kawangkoan Barat Dalam Angka, 2012

Tabel 5.1 Luas Tanah Menurut Desa dan Fungsinya, 2011

Table 5.1 Area by Villages and function, 2011

Kode <i>Code</i>	Desa <i>Villages</i>	Sawah (Ha)	Bukan Sawah (Ha)	Non Pertanian (Ha)	Jumlah (Ha)
(1)	(2)	(3)	(4)	(5)	(6)
001	Ranolambot	10	751	10	771
002	Tombasian Atas	-	101	9	110
003	Kanonang Dua	4	61,3	6	71,3
004	Kanonang Empat	3	61,8	7	71,8
005	Kanonang Lima	2	64,9	6	72,9
006	Kanonang Satu	8	106	6	120
007	Tombasian Atas Satu	5	107	9	121
008	Tombasian Bawah	5	279	9	293
009	Kayuuwi Satu	41	93	10	144
010	Kayuuwi	48	94	10	152
	Jumlah <i>Total</i>	126	1719	82	1.927

Sumber : Kawangkoan Barat Dalam Angka, 2012

Tabel 5.2 Luas Lahan Sawah (Ha) Menurut Desa dan Jenisnya, 2011

Table 5.2 Area of Paddy Fields (Ha) by Villages and kind, 2011

Kode <i>Code</i>	Desa <i>Villages</i>	Teknis <i>Technical</i>	Non Teknis <i>Non-Technical</i>	Tidak Berpengair an	Jumlah <i>Total</i>
(1)	(2)	(3)	(4)	(5)	(6)
001	Ranolambot	-	10	-	10
002	Tombasian Atas	-	-	-	-
003	Kanonang Dua	-	4	-	4
004	Kanonang Empat	-	3	-	3
005	Kanonang Lima	-	2	-	2
006	Kanonang Satu	-	8	-	8
007	Tombasian Atas Satu	-	5	-	5
008	Tombasian Bawah	-	5	-	5
009	Kayuuwi Satu	-	41	-	41
010	Kayuuwi	-	48	-	48
	Jumlah <i>Total</i>	-	126	-	126

Sumber : Kawagkoan Barat Dalam Angka, 2012

Tabel 6.1 Perusahaan Industri dan Kerajinan Rumah Tangga Menurut Desa, 2011

Table 6.1 Industrial Company and Household Handicraft Manufacture, 2011

Kode <i>Code</i>	Desa <i>Villages</i>	Perusahaan Industri	Industri Rumah Tangga	Jumlah <i>Total</i>
(1)	(2)	(3)	(4)	(5)
001	Ranolambot	-	46	46
002	Tombasian Atas	-	18	18
003	Kanonang Dua	-	13	13
004	Kanonang Empat	-	16	16
005	Kanonang Lima	-	12	12
006	Kanonang Satu	-	14	14
007	Tombasian Atas Satu	-	19	19
008	Tombasian Bawah	-	33	33
009	Kayuuwi Satu	-	15	15
010	Kayuuwi	-	12	12
	Jumlah <i>Total</i>		198	198

Sumber : Kawangkoan Barat Dalam Angka, 2012

Tabel 6.2 Keluarga Pengguna Listrik, 2011

Table 6.2 Family Power Users, 2011

Kode <i>Code</i>	Desa <i>Villages</i>	PLN	Listrik Non PLN	Lainnya	Jumlah
(1)	(2)	(3)	(4)	(5)	(6)
001	Ranolambot	310	8	-	318
002	Tombasian Atas	293	3	-	296
003	Kanonang Dua	245	6	-	251
004	Kanonang Empat	217	4	-	221
005	Kanonang Lima	197	7	-	204
006	Kanonang Satu	255	6	-	261
007	Tombasian Atas Satu	246	5	-	251
008	Tombasian Bawah	262	4	-	266
009	Kayuuwi Satu	317	14	-	331
010	Kayuuwi	291	16	-	307
	Jumlah <i>Total</i>	2.633	73	0	2.706

Sumber : Kawangkoan Barat Dalam Angka, 2012

DATA

MENCERDASKAN BANGSA

<https://minahasakab.bps.go.id>



BADAN PUSAT STATISTIK KABUPATEN MINAHASA

Jl. Dotulolong Lasut, Tondano Timur 95612

e-mail : bps7102@bps.go.id, Web-

site:www.minahasakab.bps.go.id