

KECAMATAN SUMUR BANDUNG DALAM ANGKA

Sumur Bandung Subdistrict in Figures

2022



KECAMATAN SUMUR BANDUNG DALAM ANGKA

Sumur Bandung Subdistrict in Figures

2022



KECAMATAN SUMUR BANDUNG DALAM ANGKA
Sumur Bandung Subdistrict in Figures
2022

ISSN: 2797-4782

No. Publikasi/*Publication Number*: 32730.2226

Katalog /*Catalog*: 1102001.3273170

Ukuran Buku/*Book Size*: 14,8 cm x 21 cm

Jumlah Halaman/*Number of Pages* : xxvii + 124 hal/*pages*

Naskah/*Manuscript*:

BPS Kota Bandung

BPS-Statistics of Bandung City

Penyunting/*Editor*:

BPS Kota Bandung

BPS-Statistics of Bandung City

Desain Kover/*Cover Design*:

BPS Kota Bandung

BPS-Statistics of Bandung City

Ilustrasi Kover/*Cover Illustration*:

Kantor Kecamatan Sumur Bandung

Sumur Bandung Subdistrict Office

Diterbitkan oleh/*Published by*:

©BPS Kota Bandung/*BPS-Statistics of Bandung City*

Dicetak oleh/*Printed by*:

Badan Pusat Statistik Kota Bandung

BPS-Statistics of Bandung City

Dilarang mengumumkan, mendistribusikan, mengomunikasikan, dan/atau menggandakan sebagian atau seluruh isi buku ini untuk tujuan komersil tanpa izin tertulis dari Badan Pusat Statistik.

Prohibited to announce, distribute, communicate, and/or copy part or all of this book for commercial purpose without permission from BPS-Statistics Indonesia.

TIM PENYUSUN/TEAM MEMBERS

Pengarah/Director

Aris Budiyanto, SST, M.Si

Penanggung Jawab/Persons in Charge

Aris Budiyanto, SST, M.Si

Penyunting/Editors

Tesha Ajeni, A.Md

Pengolah Data dan Penulis Naskah/Data Processor and Writers

Firman Hadian, SST, M.Si • Widodo Budi Prayitno, S.Si., M.Ec M.E • Muhammad Fikri Firmansyah, SST • Lestari Frimadona Rumahorbo, A.Md • Fitri Intan Pratiwi, SST.

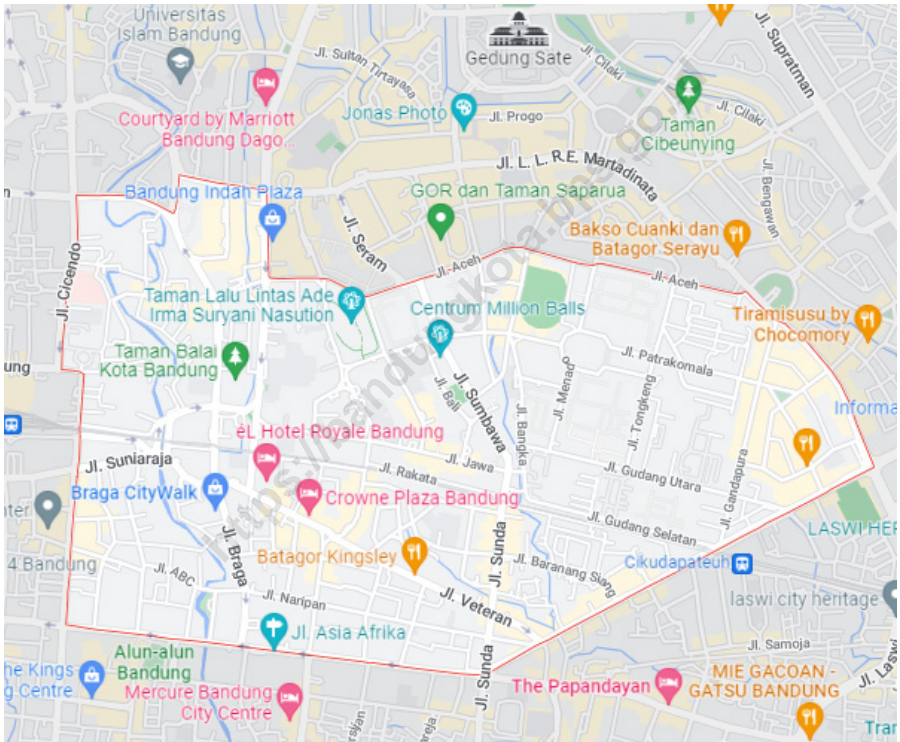
Penata Letak/Layout Designers

Widodo Budi Prayitno, S.Si., M.Ec M.E • Fitri Intan Pratiwi, SST • Tesha Ajeni • A.Md, Riana Safaat, S.Si, M.E. • , Sri Elsa Nuroktavany, A.Md • Lestari Frimadona Rumahorbo, A.Md

KONTRIBUTOR DATA/DATA CONTRIBUTORS

1. Kementerian Agama/*Ministry of Religious Affair*
2. Kementerian Pendidikan dan Kebudayaan/*Ministry of Education and Culture*
3. Badan Meteorologi Klimatologi dan Geofisika/*Meteorological, Climatology, and Geophysical Agency*
4. Badan Pusat Statistik/*BPS-Statistics Indonesia*
5. Kantor Kecamatan Sumur Bandung/ *Sumur Bandung Subdistrict Office*
6. Dinas Kependudukan dan Pencatatan Sipil Kota Bandung/ *Population and Civil Registration Department of Bandung Municipality*
7. Polsek Kecamatan Sumur Bandung/ *Sector Police of Sumur Bandung Subdistrict*
8. Kantor Urusan Agama Kecamatan Sumur Bandung/ *Religious Affairs of Sumur Bandung Subdistrict*

PETA WILAYAH KECAMATAN SUMUR BANDUNG MAP OF SUMUR BANDUNG SUBDISTRICT



Catatan/Note:

Sumber/Source: <https://www.google.com/maps>

KEPALA BPS KOTA BANDUNG
CHIEF STATISTICIAN OF BANDUNG CITY



Aris Budiyanto S.ST,M.Si.



KATA PENGANTAR

Kecamatan Sumur Bandung Dalam Angka 2022 merupakan publikasi tahunan yang diterbitkan oleh BPS Kota Bandung. Disadari bahwa publikasi ini belum sepenuhnya memenuhi harapan pihak pemakai data khususnya para perencana, namun diharapkan dapat membantu melengkapi penyusunan rencana pembangunan di Kota Bandung.

Publikasi ini dapat terwujud berkat kerja sama dan bantuan dari berbagai pihak baik instansi pemerintah maupun swasta. Kepada semua pihak yang telah memberikan bantuan disampaikan penghargaan dan terima kasih yang sebesar-besarnya.

Walaupun publikasi ini telah disiapkan sebaik-baiknya, namun disadari masih ada kekurangan dan kesalahan yang terjadi. Untuk perbaikan publikasi ini, tanggapan dan saran yang bersifat konstruktif dari para pemakai sangat diharapkan

Bandung, September 2022

Kepala BPS
KOTA BANDUNG

Aris Budiyanto, SST, M.Si.
NIP. 19740307199512001



PREFACE

Sumur Bandung Subdistrict In Figures 2022 is an annual publication published by BPS Bandung. Realized that this publication has not fully met the expectations of data users, especially the planners, but is expected to help complete the preparation of development plans in the city of Bandung.

This publication can be realized thanks to the cooperation and assistance of various parties both government and private agencies. To all parties who have provided assistance are presented awards and thank you very much.

Although this publication has been prepared as best as possible, realized there are still shortcomings and mistakes that occur. to improvements to this publication, constructive responses and suggestions from the users is highly expected.

Bandung , September 2022

*Chief Statistician of
Bandung City*

**Aris Budiyanto, SST, M.Si.
NIP. 19740307199512001**

DAFTAR ISI / CONTENTS

	Halaman <i>Page</i>
Kata Pengantar/ <i>Preface</i>	xi
Daftar Isi/ <i>Contents</i>	xiii
Daftar Tabel/ <i>List of Tables</i>	xv
Daftar Gambar/ <i>List of Figures</i>	xxvii
1. Geografi dan Iklim/ <i>Geography and Climate</i>	1
2. Pemerintahan/ <i>Government</i>	13
3. Penduduk dan Ketenagakerjaan/ <i>Population and Employment</i>	21
4. Sosial dan Kesejahteraan Rakyat/ <i>Social and Welfare</i>	41
5. Pertanian/ <i>Agriculture</i>	87
6. Industri / <i>Industry</i>	97
7. Tourism, Transportasi dan Komunikasi/ <i>Tourism, Transportation and Communication</i>	105
8. Perbankan, Koperasi, dan Perdagangan/ <i>Banking, Cooperative, and Trade</i>	115

DAFTAR TABEL/LIST OF TABLES

Halaman
Page

1.	GEOGRAFI DAN IKLIM/GEOGRAPHY AND CLIMATE	
1.1	KEADAAN GEOGRAFI	
	GEOGRAPHY CONDITION	
1.1.1	Luas Wilayah Menurut Kelurahan di Kecamatan Sumur Bandung, 2021 <i>Total Area by Village in Sumur Bandung SubDistrict, 2021</i>	5
1.1.2	Jarak ke Ibukota Kecamatan dan Ibukota Kabupaten/Kota Menurut Kelurahan di Kecamatan Sumur Bandung (km), 2021 <i>Distance to the Subdistrict Capital and Regency/Municipal Capital by Villages in Sumur Bandung Subdistrict (km), 2021</i>	6
1.1.3	Tinggi Wilayah di Atas Permukaan Laut (DPL) , 2021 <i>Area Height Above Sea Level (DPL) ,2021</i>	7
1.2	KEADAAN IKLIM	
	CLIMATE CONDITION	
1.2.1	Pengamatan Unsur Iklim Menurut Bulan di BMKG Stasiun Bandung, 2021 <i>Observation of Climate Elements by Month at Meteorology, Climatology, and Geophysics Bandung Station, 2021</i>	8
1.2.2	Keadaan Udara Menurut Bulan di Kota Bandung ,2021 <i>Air Conditions by Month in Bandung City ,2021</i>	9
1.2.3	Rata-rata Suhu dan Kelembaban Udara Menurut Bulan di Kota Bandung , 2021 <i>Average Air Temperature and Humidity by Month in Bandung , 2021</i> ...	10
1.2.4	Kecepatan Angin Menurut Bulan di Kota Bandung , 2021 <i>Wind velocity By Month in Bandung City, 2021</i>	11
2.	PEMERINTAHAN/GOVERNMENT	
2.1	WILAYAH ADMINISTRATIF	
	ADMINISTRATIVE AREA	
2.1.1	Jumlah RW dan RT Menurut Kelurahan di Kecamatan Sumur Bandung,2021 <i>Number of RT and RW by Village in Sumur Bandung SubDistrict, 2021</i>	16

2.1.2	Jumlah Rukun Warga (RW) dan Rukun Tetangga (RT) di Kecamatan Sumur Bandung 2016-2021 <i>Number of Rukun Warga and Rukun Tetangga by Villages¹/Kelurahan in Sumur Bandung Subdistrict, 2016-2021</i>	17
2.2	PEMERINTAHAN	
	GOVERNMENT	
2.2.1	Jumlah Pegawai Negeri Sipil Menurut Pemerintah Daerah dan Jenis Kelamin, 2021 <i>Number of Civil Servants by Local Government and Sex, 2021</i>	18
2.2.2	Jumlah Pegawai Negeri Sipil Menurut Pendidikan Tertinggi yang Ditamatkan dan Jenis Kelamin di Kecamatan Sumur Bandung Tahun 2021 <i>Number of Civil Servant by Educational Level and Sex in Sumur Bandung SubDistrict, 2021</i>	19
2.2.3	Jumlah Pegawai Negeri Sipil Menurut Golongan Kepangkatan dan Jenis Kelamin di Kecamatan Sumur Bandung Tahun 2021 <i>Number of Civil Servant by Job Level and Sex in Sumur Bandung SubDistrict, 2021</i>	20
3.	PENDUDUK DAN KETENAGAKERJAAN/ POPULATION AND EMPLOYMENT	
3.1	PENDUDUK	
	POPULATION	
3.1	PENDUDUK	
	POPULATION	
3.1.1	Penduduk, Distribusi Persentase Penduduk, Kepadatan Penduduk, Rasio Jenis Kelamin Penduduk Menurut Kelurahan di Kecamatan Sumur Bandung, 2021 <i>Population, Percentage Distribution of Population, Population Density, and Population Sex Ratio by Village in Sumur Bandung Subdistrict, 2021</i>	25

3.1.2	Jumlah Penduduk Menurut Kelompok Umur dan Jenis Kelamin di Kecamatan Sumur Bandung, 2021 <i>Population by Age Groups and Sex in Sumur Bandung Subdistrict, 2021</i>	27
3.1.3	Penduduk Kecamatan Sumur Bandung Menurut Tingkat Pendidikan Semester II, 2021 <i>Population in Sumur Bandung SubDistrict by Level of Education , 2021</i>	28
3.1.4	Jumlah Penduduk Menurut Jenis Kelamin di Kecamatan Sumur Bandung, 2021 <i>Number of Population by Gender in Sumur Bandung Subdistrict, 2021</i>	29
3.1.5	Jumlah Penduduk Menurut Status Perkawinan di Kecamatan Sumur Bandung ,2021 <i>Number of Population in Sumur Bandung SubDistrict by Marital Status, 2021</i>	30
3.1.6	Penduduk Kecamatan Sumur Bandung Menurut Usia Sekolah Semester II ,2021 <i>Population in Sumur Bandung SubDistrict by Sex, 2021</i>	32
3.1.7	Angka Ketergantungan Menurut Kelurahan di Kecamatan Sumur Bandung Semester II, 2021 <i>Dependency Ratio by Village in Sumur Bandung SubDistrict Semester II, 2021</i>	33
3.1.8	Jumlah Kelahiran dan Kematian Menurut Jenis Kelamin dan Kelurahan di Kecamatan Sumur Bandung, 2021 <i>Number of births and deaths in Sumur Bandung SubDistrict by Sex , 2021</i>	34
3.1.9	Jumlah Jumlah Penduduk Datang dan Pindah Menurut Jenis Kelamin dan Kelurahan di Kecamatan Sumur Bandung, 2021 <i>Number of Residents Coming In and Moving Out in Sumur Bandung SubDistrict by Villages , 2021</i>	36

3.1.10	Jumlah Penduduk Menurut Jenis Mata Pencaharian dan Kelurahan di Kecamatan Sumur Bandung, 2021 <i>Number of Population by Type of Livelihood per Village in Sumur Bandung Subdistrict, 2021</i>	38
--------	---	----

4. SOSIAL DAN KESEJAHTERAAN RAKYAT/SOCIAL AND WELFARE

4.1 PENDIDIKAN

EDUCATION

4.1.1	Banyaknya Kelurahan yang Memiliki Fasilitas Sekolah Menurut Tingkat Pendidikan di Kecamatan Sumur Bandung, 2019–2021 <i>Number of Villages Having Educational Facilities by Educational Level in Sumur Bandung Subdistrict, 2019–2021</i>	45
-------	--	----

4.1.2	Jumlah Sekolah Menurut Tingkat Pendidikan di Kecamatan Sumur Bandung, 2020/2021 dan 2021/2022 <i>Number of Schools by Educational Level in Sumur Bandung Subdistrict, 2020/2021 and 2021/2022</i>	46
-------	--	----

4.1.3	Jumlah Guru Menurut Tingkat Pendidikan di Kecamatan Sumur Bandung, 2020/2021 dan 2021/2022 <i>Number of Teachers by Educational Level in Sumur Bandung Subdistrict, 2020/2021 and 2021/2022</i>	47
-------	--	----

4.1.4	Jumlah Murid Menurut Tingkat Pendidikan di Kecamatan Sumur Bandung, 2020/2021 dan 2021/2022 <i>Number of Pupils by Educational Level in Sumur Bandung Subdistrict, 2020/2021 and 2021/2022</i>	48
-------	---	----

4.2 KESEHATAN

4.2.1	Banyaknya Kelurahan yang Memiliki Sarana Kesehatan Menurut Jenis Sarana Kesehatan di Kecamatan Sumur Bandung, 2019–2021 <i>Number of Villages' Health Facilities by Type of Health Facilities in Sumur Bandung Subdistrict, 2019–2021</i>	49
-------	--	----

4.2.2	Banyaknya Warga Penderita Kekurangan Gizi Menurut Kelurahan di Kecamatan Sumur Bandung, 2020 <i>Number of People with Malnutrition by Villages in Sumur Bandung Subdistrict, 2020</i>	50
-------	--	----

4.2.3	Banyaknya Sarana Kesehatan Menurut kelurahan dan Jenis Sarana Kesehatan di Kecamatan Sumur Bandung, 2021 <i>Number of Health Facilities by Village in Sumur Bandung SubDistrict, 2021</i>	51
4.2.4	Jumlah Bayi Lahir dan Bayi Berat Badan Lahir Rendah (BBLR) di Kecamatan Sumur Bandung Tahun 2017-2021 <i>Number of Newborns and Low Birth Weight Babies (LBW) in Sumur Bandung Subdistrict in 2017-2021</i>	53
4.2.5	Jumlah PUS dan Peserta KB Aktif per Kelurahan di Kecamatan Sumur Bandung, 2021 <i>Number of Couples of Childbearing age and Active Family Planning Participants by Villages in Sumur Bandung Subdistrict in 2021</i>	54
4.3	PERUMAHAN DAN LINGKUNGAN	
4.3.1	Banyaknya Kelurahan Menurut Sumber Air Minum Sebagian Besar Keluarga di Kecamatan Sumur Bandung, 2019–2021 <i>Number of Villages by Drinking Water Source of Majority Family in Sumur Bandung Subdistrict, 2019–2021</i>	55
4.3.2	Banyaknya Keluarga Menurut Kelurahan dan Jenis Pengguna Listrik di Kecamatan Sumur Bandung, 2021 <i>Number of Family by Villages and Type of Electricity Consumer in Sumur Bandung Subdistrict, 2021</i>	56
4.3.3	Banyaknya Kelurahan Menurut Sumber Penerangan Jalan UtamaKelurahan di Kecamatan Sumur Bandung, 2019–2021 <i>Number of Villages by Source of Villages's Main Street Illumination in Sumur Bandung Subdistrict, 2019–2021</i>	57
4.3.4	Banyaknya Kelurahan Menurut Penggunaan Fasilitas Tempat Buang Air Besar Sebagian Besar Keluarga di Kecamatan Sumur Bandung, 2019–2021 <i>Number of Villages by Toilet Facility Used by Majority Family in Sumur Bandung Subdistrict, 2019–2021</i>	58

4.3.5	Banyaknya Kelurahan Menurut Jenis Bahan Bakar untuk Memasak yang Digunakan Sebagian Besar Keluarga di Kecamatan Sumur Bandung, 2021 <i>Number of Villages by Type of Cooking Fuel Used by Majority Family in Sumur Bandung Subdistrict, 2021</i>	59
4.4	AGAMA DAN SOSIAL LAINNYA	
4.4.1	Jumlah Tempat Peribadatan Menurut Kelurahan di Kecamatan Sumur Bandung, 2021 <i>Number of Worship Places by Villages in Sumur Bandung Subdistrict, 2021</i>	60
4.4.2	Jumlah Penduduk Menurut Kelurahan dan Agama yang Dianut di Kecamatan Sumur Bandung 2021 <i>Population By Village and Religion in SUMur Bandung Subdistrict, 2021</i>	61
4.4.3	Jumlah Zakat Fitrah Terkumpul Menurut Jenisnya per Kelurahan di Kecamatan Sumur Bandung 2021	62
	<i>Amount of Zakat Fitrah Collected by Type per Village in Sumur Bandung Subdistrict, 2021</i>	
4.4.4	Jumlah Jemaah Haji menurut Jenis Kelamin per Kelurahan di Kecamatan Sumur Bandung, 2021 <i>Number of Hajj Pilgrims by Gender per Village in Sumur Bandung Subdistrict, 2021</i>	63
4.4.5	Jumlah Nikah, Talak, Cerai dan Rujuk per Kelurahan di Kecamatan Sumur Bandung, 2021 <i>Number of Marriage, Divorce, Divorce and Referral per Village in Sumur Bandung Subdistrict, 2021</i>	64
4.4.6	Jumlah Sarana Kegiatan Agama Islam per Kelurahan di Kecamatan Sumur Bandung, 2021 <i>Number of Islam Activity Facilities per Village in Sumur Bandung Subdistrict, 2021</i>	65
4.4.7	Jumlah Pemberi dan Penerima Hewan Kurban per Kelurahan di Kecamatan Sumur Bandung, 2021 <i>Amount of Givers and Recipients of Sacrificial Animal per Village in Sumur Bandung Subdistrict, 2021</i>	66

4.4.8	Jumlah Hewan Kurban per Kelurahan di Kecamatan Sumur Bandung, 2021 <i>Number of Sacrificial Animal per Village in Sumur Bandung Subdistrict, 2021</i>	67
4.4.9	Banyaknya Kejadian Bencana Alam Menurut Kelurahan dan Jenis Bencana Alam di Kecamatan Sumur Bandung, 2020 <i>Number of Natural Disaster Events by Villages and Type of Natural Disaster in Sumur Bandung Subdistrict, 2020</i>	68
4.4.10	Banyaknya Korban Jiwa Akibat Bencana Alam Menurut Kelurahan dan Jenis Bencana Alam di Kecamatan Sumur Bandung, 2020 <i>Number of Fatalities Due to Natural Disasters by Villages and Type of Natural Disaster in Sumur Bandung Subdistrict, 2020</i>	71
4.4.11	Keberadaan Fasilitas/Upaya Antisipasi/Mitigasi Bencana Alam Menurut Kelurahan di Kecamatan Sumur Bandung, 2021 <i>Existence of Facilities/Efforts for Anticipation/Mitigation of Natural Disasters by Villages in Sumur Bandung Subdistrict, 2021</i>	74
4.4.12	Banyaknya Kelurahan yang Memiliki Kelompok Kegiatan Olahraga Menurut Jenis Olahraga dan Ketersediaan Fasilitas/Lapangan Olahraga di Kecamatan Sumur Bandung, 2021 <i>Number of Villages Having Sport Activities Groups by Type of Sport and Availability of Sport Facilities/Fields in Sumur Bandung Subdistrict, 2021</i>	76
4.4.13	Jumlah Sarana Olah Raga Per Kelurahan di Kecamatan Sumur Bandung, 2021 <i>Number of Sport Facilities per Village in Sumur Bandung Subdistrict, 2021</i>	77
4.4.14	Jumlah Gangguan Umum Kamtibmas Menurut Jenis per Kelurahan di Kecamatan Sumur Bandung, 2021 <i>Number of Public Disorders of Security and Safety by Type per Village in Sumur Bandung Subdistrict, 2021</i>	80
4.4.15	Jumlah Pelayanan Kependudukan Menurut Jenis Pelayanan per Kelurahan di Kecamatan Sumur Bandung, 2021 <i>Number of Population Service by Type per Village in Sumur Bandung Subdistrict, 2021</i>	82

4.4.16	Jumlah Kelompok Organisasi per Kelurahan di Kecamatan Andir, 2021 <i>Number of Organization Group by Type per Village in Sumur Bandung Subdistrict, 2021</i>	83
4.4.17	Jumlah KK Penerima Raskin dan Alokasinya per Kelurahan di Kecamatan Sumur Bandung, 2021 <i>Number of KK of Raskin Receiver and Allocation by Villages in the Sumur Bandung SubDistrict, 2021</i>	84
4.4.18	Jumlah KK dan Jiwa Menurut Tahapan KS per Kelurahan di Kecamatan Sumur Bandung Tahun 2021 <i>Number of Family and People by KS Step by Villages in the Sumur Bandung SubDistrict, 2021</i>	85
5.	PERTANIAN/AGRICULTURE	
5.1	Luas Panen Tanaman Sayuran dan Buah-buahan Semusim Menurut Jenis Tanaman di Kecamatan Sumur Bandung (ha), 2018–2021 <i>Harvested Area of Seasonal Vegetables and Fruits by Kind of Plant in Sumur Bandung Subdistrict (ha), 2018–2021</i>	90
5.2	Produksi Tanaman Sayuran dan Buah-buahan Semusim Menurut Jenis Tanaman di Kecamatan Sumur Bandung (kuintal), 2018–2021 <i>Production of Seasonal Vegetables and Fruits by Kind of Plant in Sumur Bandung Subdistrict (quintal), 2018–2021</i>	91
5.3	Luas Panen Tanaman Biofarmaka Menurut Jenis Tanaman di Kecamatan Sumur Bandung (m ²), 2018–2021 <i>Harvested Area of Medicinal Plants by Kind of Plant in Sumur Bandung Subdistrict (m²), 2018–2021</i>	92
5.4	Produksi Tanaman Biofarmaka Menurut Jenis Tanaman di Kecamatan Sumur Bandung (kg), 2018–2021 <i>Production of Medicinal Plants by Kind of Plant in Sumur Bandung Subdistrict (kg), 2018–2021</i>	93
5.5	Luas Panen Tanaman Hias Menurut Jenis Tanaman di Kecamatan Sumur Bandung (m ²), 2018–2021 <i>Harvested Area of Ornamental Plants by Kind of Plant in Sumur Bandung Subdistrict (m²), 2018–2021</i>	94

5.6	Produksi Tanaman Hias Menurut Jenis Tanaman di Kecamatan Sumur Bandung (tangkai), 2018–2021 <i>Production of Ornamental Plants by Kind of Plant n Sumur Bandung Subdistrict (stalks), 2018–2021</i>	95
5.7	Produksi Buah-Buahan dan Sayuran Tahunan Menurut Jenis Tanaman di Kecamatan Sumur Bandung (kuintal), 2018–2021 <i>Production of Annual Fruits and Vegetables by Kind of Plant in Sumur Bandung Subdistrict (quintal), 2018–2021</i>	96
6.	INDUSTRI / INDUSTRY	
6.1	Jumlah Industri Mikro dan Kecil per Kelurahan di Kecamatan Sumur Bandung, 2021 <i>Number of Industry by Classification by Village in the Sumur Bandung SubDistrict, 2021</i>	101
7.	PARIWISATA, TRANSPORTASI DAN KOMUNIKASI/ TOURISM TRANSPORTATION AND COMMUNICATION	
7.1	PARIWISATA	
7.1.1	Jumlah Sarana Akomodasi Menurut Kelurahan dan Jenis Akomodasi di Kecamatan Sumur Bandung, 2021 <i>Number of Accomodation Facilities by Villages and Type of Accomodation in Sumur Bandung Subdistrict, 2021</i>	109
7.2	TRANSPORTASI	
7.2.1	Prasarana dan Sarana Transportasi Antar Kelurahan Menurut Kelurahan di Kecamatan Sumur Bandung, 2021 <i>Inter-Villages Transportation Infrastructure and Facilities by Villages in Sumur Bandung Subdistrict, 2021</i>	110
7.3	KOMUNIKASI	
7.3.1	Keberadaan Kantor Pos/Pos Pembantu/Rumah Pos, Pos Keliling, dan Perusahaan/Agen Jasa Ekspedisi Swasta Menurut Kelurahan di Kecamatan Sumur Bandung, 2021 <i>Number of Post Office/Subsidiary of Post Office, Mobile Portal Service, Private Expedition Service Company by Villages in Sumur Bandung Subdistrict, 2021</i>	112

7.3.2	Jumlah Menara Telepon seluler dan Operator Layanan Komunikasi Telepon Seluler Menurut Kelurahan di Kecamatan Sumur Bandung, 2021 <i>Number of Base Transceiver Station (BTS) and Cellular Phone Communication Service Operators by Villages in Sumur Bandung Subdistrict, 2021</i>	113
7.3.3	Kekuatan Sinyal Telepon Seluler dan Jenis Sinyal Internet Telepon Seluler Menurut Kelurahan di Kecamatan Sumur Bandung, 2021 <i>The Strenght of Celular Phone Signal by Villages in Sumur Bandung Subdistrict, 2021</i>	114
8.	PERBANKAN, KOPERASI, DAN PERDAGANGAN/ BANKING, COOPERATIVE, AND TRADE	
8.1	Banyaknya Sarana Lembaga Keuangan Bank Menurut Desa/ Kelurahan dan Jenis Bank di Kecamatan Sumur Bandung, 2021 <i>Number of Bank by Villages/Kelurahan and Type of Bank in Sumur Bandung Subdistrict, 2021</i>	119
8.2	Banyaknya Koperasi Aktif Menurut Menurut Desa/Kelurahan dan Jenis Koperasi di Kecamatan Sumur Bandung, 2021 <i>Number of Cooperative by Villages/Kelurahan and Type of Cooperative in Sumur Bandung Subdistrict, 2021</i>	120
8.3	Banyaknya Sarana Perdagangan Menurut Desa/Kelurahan dan Jenis Sarana Perdagangan di Kecamatan Sumur Bandung, 2021 <i>Number of Trade Facilities by Villages/Kelurahan and Type of Trade Facilities in Sumur Bandung Subdistrict, 2021</i>	122

DAFTAR GAMBAR/LIST OF FIGURES

		Halaman Page
1.1	Luas Daerah Menurut Kelurahan di Kecamatan Sumur Bandung (%) , 2021 <i>Area of Village in Sumur Bandung Subdistrict(%) , 2021</i>	3
1.2	Jarak Kecamatan Sumur Bandung Ke Kelurahan dan ke Pemerintahan Kota Bandung, 2021 <i>Distance from Sumur Bandung Subdistrict to the Village and to the City Government of Bandung , 2021</i>	4
2.1	Jumlah Rukun Warga (RW) dan Rukun Tetangga (RT) di Kecamatan Sumur Bandung 2016-2021 <i>Number of Rukun Warga and Rukun Tetangga by Villages¹/Kelurahan in Sumur Bandung Subdistrict, 2016-2021</i>	14
2.2	Jumlah Pegawai Negeri Sipil Menurut Pemerintah Daerah dan Jenis Kelamin, 2021 <i>Number of Civil Servants by Local Government and Sex, 2021</i>	15
3.1	Persentase Penduduk di Kecamatan Sumur Bandung Tahun 2021 <i>Percentage of population in Sumur Bandung Subdistrict, 2021.....</i>	23
3.2	Jumlah Penduduk Menurut Kelompok Umur dan Jenis Kelamin di Kecamatan Sumur Bandung 2021 <i>Population by Age Group and Sex in Sumur Bandung Subdistrict, 2021</i>	24
4.1	Jumlah Sekolah Menurut Tingkat Pendidikan di Kecamatan Sumur Bandung, 2020/2021 dan 2021/2022 <i>Number of Schools by Educational Level in Sumur Bandung Subdistrict, 2020/2021 and 2021/2022.....</i>	43
4.2	Banyaknya Sarana Kesehatan Menurut kelurahan dan Jenis Sarana Kesehatan di Kecamatan Sumur Bandung, 2021 <i>Number of Health Facilities by Village in Sumur Bandung SubDistrict, 2021</i>	44

5.1	<p>Produksi Sayur Kangkung di Kecamatan Sumur Bandung, 2019-2021</p> <p><i>Priduction of Water Spinach in Sumur Bandung Subdistrict, 2019-2021</i></p>	89
6.1	<p>Jumlah Industri Mikro dan Kecil per Kelurahan di Kecamatan Sumur Bandung, 2021</p> <p><i>Number of Industry by Classification by Village in the Sumur Bandung SubDistrict, 2021</i></p>	99
7.1	<p>Jumlah Sarana Akomodasi Menurut Kelurahan dan Jenis Akomodasi di Kecamatan Sumur Bandung, 2021</p> <p><i>Number of Accomodation Facilities by Villages and Type of Accomodation in Sumur Bandung Subdistrict, 2021</i></p>	107
7.2	<p>Jumlah Menara Telepon seluler dan Operator Layanan Komunikasi Telepon Seluler Menurut Kelurahan di Kecamatan Sumur Bandung, 2021</p> <p><i>Number of Base Transceiver Station (BTS) and Cellular Phone Communication Service Operators by Villages in Sumur Bandung Subdistrict, 2021</i></p>	108
8.1	<p>Banyaknya Sarana Lembaga Keuangan Bank Menurut Desa/ Kelurahan dan Jenis Bank di Kecamatan Sumur Bandung, 2021</p> <p><i>Number of Bank by Villages/Kelurahan and Type of Bank in Sumur Bandung Subdistrict, 2021</i>.....</p>	117
8.2	<p>Banyaknya Sarana Perdagangan Menurut Desa/Kelurahan dan Jenis Sarana Perdagangan di Kecamatan Sumur Bandung, 2021</p> <p><i>Number of Trade Facilities by Villages/Kelurahan and Type of Trade Facilities in Sumur Bandung Subdistrict, 2021</i>.....</p>	118

PENJELASAN UMUM/EXPLANATORY NOTES

Tanda-tanda, satuan-satuan, dan lain-lainnya yang digunakan dalam publikasi ini adalah sebagai berikut:

Symbols, measurement units, and acronyms which are used in this publication, are as follows:

1. TANDA-TANDA/SYMBOLS

Data tidak tersedia/Data not available	: ...
Tidak ada atau nol /Null or zero	: -
Data dapat diabaikan/Data negligible	: 0
Tanda decimal/Decimal point	: ,
Data tidak dapat ditampilkan/Not applicable	: NA
Angka estimasi/Estimated figures	: e
Angka diperbaiki/Revised figures	: r
Angka sementara/Preliminary figures	: x
Angka sangat sementara/Very preliminary figures	: xx
Angka sangat sangat sementara/Very very preliminary figures	: xxx

2. SATUAN/UNITS

barel/barrel	: 158,99 liter/litres = 1/6,2898 m ³
hektar (ha)/hectare (ha)	: 10 000 m ²
kilometer (km)/kilometres (km)	: 1 000 meter/meters (m)
knot/knot	: 1,8523 km/jam (km/hour)
kuintal/quintal	: 100 kg
KWh	: 1 000 Watt hour
MWh	: 1 000 KWh
liter (untuk beras)/litre (for rice)	: 0,80 kg
MMSCF	: 1/35,3 m ³
metrik ton (m.ton)/metric ton (m. ton)	: 0,98421 long ton = 1 000 kg
ons/ounce	: 28,31 gram/grams
ton	: 1 000 kg

Satuan lain: buah, dus, butir, helai/lembar, kaleng, batang, pulsa, ton kilometer (ton-km), jam, menit, persen (%).

Other units: unit, pack, pieces, sheet, tin, pulse, ton-kilometres(ton-km), hour, minute, percent (%).

Perbedaan angka di belakang koma disebabkan oleh pembulatan angka.
The difference in decimal numbers is caused by rounding.

1

Geografi dan Iklim

Geography and climate

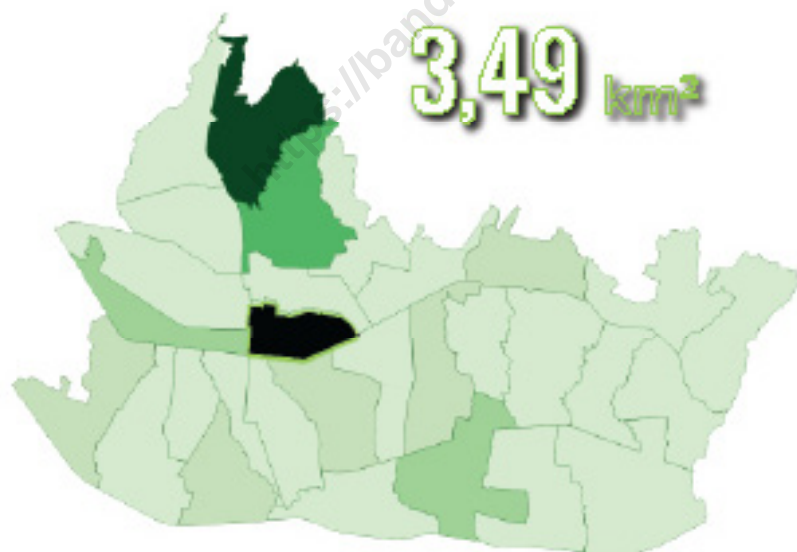
Luas Wilayah Kecamatan

Area Of Subdistrict

Sumur Bandung

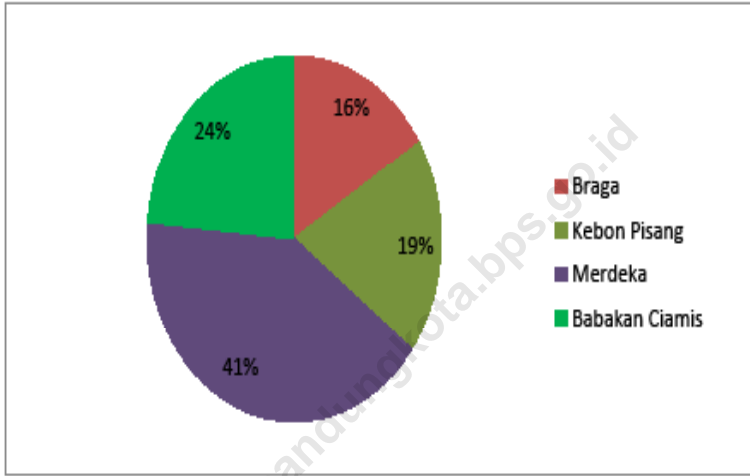


3,49 km²



Gambar
Figures 1.1

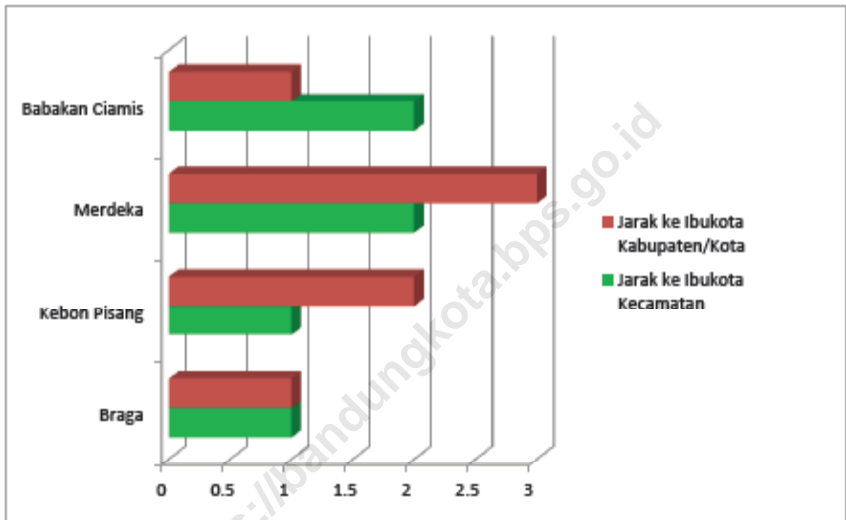
Luas Daerah Menurut Kelurahan di Kecamatan Sumur Bandung (%) , 2021
Area of Village in Sumur Bandung Subdistrict(%), 2021



Catatan/Note: ...
Sumber/Source: Profil Kelurahan 2021

Gambar 1.2
Figures

Jarak Kecamatan Sumur Bandung Ke Kelurahan dan ke Pemerintahan Kota Bandung, 2021
Distance from Sumur Bandung Subdistrict to the Village and to the City Government of Bandung , 2021



Catatan/Note: ...

Sumber/Source: BPS, Pendataan Potensi Desa (Podes) 2021/BPS-Statistics Indonesia, Village Potential Data Collecting 2021

1.1 KEADAAN GEOGRAFI GEOGRAPHY CONDITION

Tabel
Table 1.1.1 **Luas Wilayah Menurut Kelurahan di Kecamatan Sumur Bandung, 2021**
Total Area by Village in Sumur Bandung SubDistrict, 2021

Kelurahan Village	Luas (km ²)	Persentase
(1)	(2)	(3)
Braga	0,55	0,16
Kebon Pisang	0,65	0,19
Merdeka	1,4	0,41
Babakan Ciamis	0,8	0,24
Kecamatan Sumur Bandung	3,4	100,00

Catatan/Note: ...

Sumber/Source: Kantor Kelurahan

Tabel 1.1.2 **Jarak ke Ibukota Kecamatan dan Ibukota Kabupaten/Kota Menurut Kelurahan di Kecamatan Sumur Bandung (km), 2021**
Distance to the Subdistrict Capital and Regency/Municipal Capital by Villages in Sumur Bandung Subdistrict (km), 2021

Kelurahan <i>Village</i>	Jarak ke Ibukota Kecamatan <i>Distance to Subdistrict Capital</i>	Jarak ke Ibukota Kabupaten/ Kota <i>Distance to Regency/Municipal Capital</i>
(1)	(2)	(3)
Braga	1	1
Kebon Pisang	1	2
Merdeka	2	3
Babakan Ciamis	2	1

Catatan/Note: ...

Sumber/Source: BPS, Pendataan Potensi Desa (Podes) 2021/BPS-Statistics Indonesia, Village Potential Data Collecting 2021

Tabel 1.1.3 **Tinggi Wilayah di Atas Permukaan Laut (DPL) , 2021**
Area Height Above Sea Level (DPL) ,2021

Kelurahan Village	Tinggi Wilayah (mdpl) Altitude (m a.s.l)
(1)	(2)
Braga	712
Kebon Pisang	700
Merdeka	709
Babakan Ciamis	716

Catatan/Note: ...

Sumber/Source: BPS Kota Bandung

1.2 KEADAAN IKLIM CLIMATE CONDITION

Tabel 1.2.1 Pengamatan Unsur Iklim Menurut Bulan di BMKG Stasiun Bandung, 2021
Table Observation of Climate Elements by Month at Meteorology, Climatology, and Geophysics Bandung Station, 2021

Bulan Month	Jumlah Curah Hujan Number of Precipitation (mm)	Jumlah Hari Hujan (hari) Number of Rainy Days (day)
(1)	(2)	(3)
Januari/January	146,4	27
Februari/February	153,9	20
Maret/March	292,5	24
April/April	177,3	18
Mei/May	239	16
Juni/June	92,4	21
Juli/July	33,2	8
Agustus/August	91,8	8
September/September	73	13
Oktober/October	218,4	21
November/November	454,3	26
Desember/December	198,5	28

Catatan/Note:

Sumber/Source: Badan Meteorologi Klimatologi dan Geofisika

Tabel
Table 1.2.2**Keadaan Udara Menurut Bulan di Kota Bandung ,2021**
Air Conditions by Month in Bandung City ,2021

Bulan Month	Kecepatan Angin (m/det)	Tekanan Udara (mb)	Kelembapan Nisbi (%)
(1)	(2)	(3)	(4)
Januari/January	9,25	921,7	80
Februari/February	9,25	922,4	80
Maret/March	9,4	923,3	80
April/April	7,4	923,1	77
Mei/May	5,55	922,4	79
Juni/June	3,7	923,7	80
Juli/July	5,55	923,2	73
Agustus/August	5,55	923,6	73
September/September	5,55	923	74
Oktober/October	3,7	922,9	78
November/November	3,7	921,9	83
Desember/December	3,7	923	82
Rata-rata 2020

Catatan/Note: ...

Sumber/Source: Badan Meteorologi Klimatologi dan Geofisika

Tabel
Table 1.2.3

Rata-rata Suhu dan Kelembaban Udara Menurut Bulan di Kota Bandung , 2021
Average Air Temperature and Humidity by Month in Bandung , 2021

Bulan Month	Temperatur (oC) Temperature (oC)			LPM (%)
	Rata-rata Average	Maksimum Maximum	Minimum	
(1)	(2)	(3)	(4)	(5)
Januari/January	23,3	28,4	20,6	38,5
Februari/February	23,4	28,2	20,8	50
Maret/March	23,6	29,7	20,6	51,7
April/April	23,8	29,6	20,2	63
Mei/May	24,1	29,7	20,3	64,6
Juni/June	23,5	28,8	20,2	56,1
Juli/July	23,1	29,8	18,5	77,9
Agustus/August	23,5	29,6	19,2	68
September/September	23,8	30,2	20	61
Oktober/October	23,8	29,8	20,3	53,8
November/November	23,4	28,8	20,5	39,8
Desember/December	23,7	29,3	20,6	47,2
Rata-rata 2021

Catatan/Note: ...

Sumber/Source: Badan Meteorologi Klimatologi dan Geofisika

Tabel
Table 1.2.4

Kecepatan Angin Menurut Bulan di Kota Bandung , 2021
Wind velocity By Month in Bandung City, 2021

Bulan Month	Angin (Knot)	
	Kecepatan Rata-rata	Kecepatan Terbesar
(1)	(2)	(3)
Januari/January	9,25	27,75
Februari/February	9,25	31,45
Maret/March	9,4	24,05
April/April	7,4	29,6
Mei/May	5,55	24,05
Juni/June	3,7	18,5
Juli/July	5,55	11,47
Agustus/August	5,55	20,35
September/September	5,55	16,65
Oktober/October	3,7	18,5
November/November	3,7	16,65
Desember/December	3,7	20,35
Rata-rata 2021

Catatan/Note: ...
Sumber/Source: Badan Meteorologi Klimatologi dan Geofisika

2

Pemerintahan *Government*

Kecamatan Sumur Bandung

Sumur Bandung Subdistrict

Terdiri dari
Consist of

4

Kelurahan

Village

37

RW

Hamlet

232

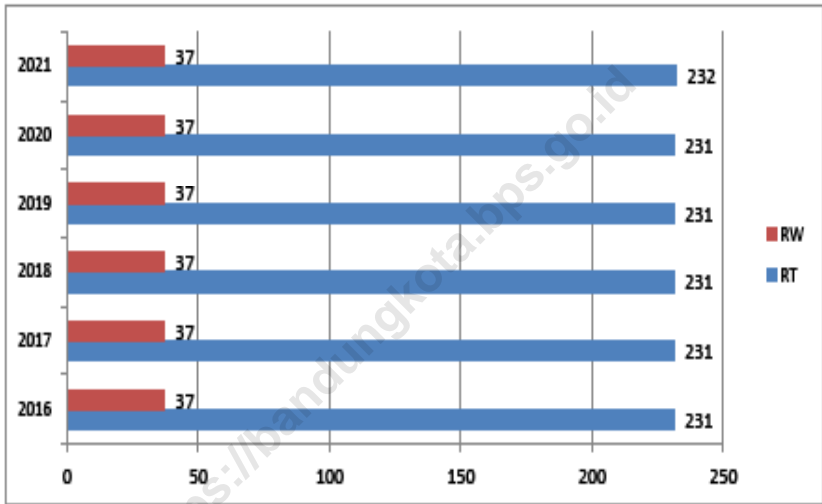
RT

Neighbourhood



Gambar 2.1
Figures

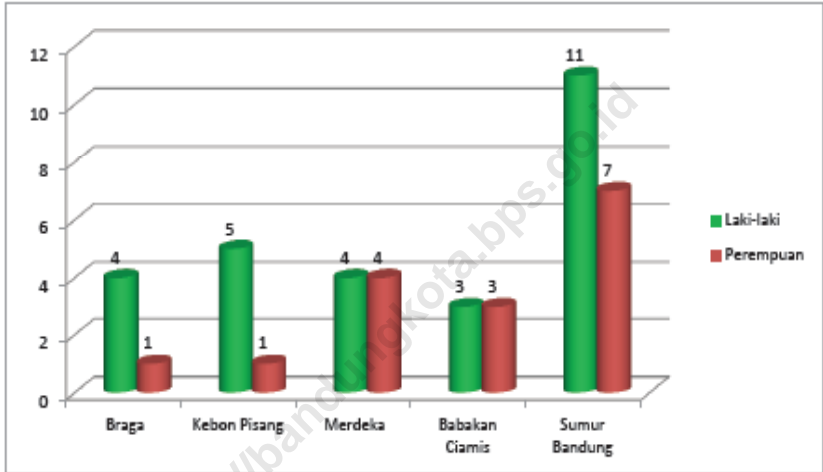
Jumlah Rukun Warga (RW) dan Rukun Tetangga (RT) di Kecamatan Sumur Bandung 2016-2021
Number of Rukun Warga and Rukun Tetangga by Villages¹/Kelurahan in Sumur Bandung Subdistrict, 2016-2021



Sumber/Source : Kantor Kecamatan Sumur Bandung

Gambar 2.2
Figures

Jumlah Pegawai Negeri Sipil Menurut Pemerintah Daerah dan Jenis Kelamin, 2021
Number of Civil Servants by Local Government and Sex, 2021



Sumber/Source : Kantor Kecamatan Sumur Bandung

2.1 WILAYAH ADMINISTRATIF ADMINISTRATIVE AREA

Tabel 2.1.1 Jumlah RW dan RT Menurut Kelurahan di Kecamatan Sumur Bandung, 2021
Table 2.1.1 Number of RT and RW by Village in Sumur Bandung SubDistrict, 2021

Kelurahan Village	RT	RW
(1)	(2)	(3)
Braga
Kebon Pisang
Merdeka
Babakan Ciamis
Kecamatan Sumur Bandung	232	37

catatan/Note: ¹

Sumber/Source: : Kantor Kecamatan Sumur Bandung

Tabel
Table 2.1.2

**Jumlah Rukun Warga (RW) dan Rukun Tetangga (RT) di
Kecamatan Sumur Bandung 2016-2021**
*Number of Rukun Warga and Rukun Tetangga by Villages/
Kelurahan in Sumur Bandung Subdistrict, 2016-2021*

Tahun Year	RT	RW
(1)	(2)	(3)
2016	231	37
2017	231	37
2018	231	37
2019	231	37
2020	231	37
2021	232	37

catatan/Note: ¹

Sumber/Source: Kantor Kecamatan Sumur Bandung

2.2 PEMERINTAHAN GOVERNMENT

Tabel 2.2.1 Jumlah Pegawai Negeri Sipil Menurut Pemerintah Daerah dan Jenis Kelamin, 2021
Table 2.2.1 *Number of Civil Servants by Local Government and Sex, 2021*

Kelurahan <i>Village</i>	Jenis Kelamin <i>Sex</i>		Total
	Laki-laki <i>Man</i>	Perempuan <i>Woman</i>	
(1)	(2)	(3)	(4)
1 Kelurahan Braga	4	1	5
2 Kelurahan Kebon Pisang	5	1	6
3 Kelurahan Merdeka	4	4	8
4 Kelurahan Babakan Ciamis	3	3	6
9 Kecamatan Sumur Bandung	11	7	18
Jumlah	26	16	42

catatan/*Note*: ¹

Sumber/*Source*: Kantor Kecamatan Sumur Bandung

Tabel
Table 2.2.2

Jumlah Pegawai Negeri Sipil Menurut Pendidikan Tertinggi yang Ditamatkan dan Jenis Kelamin di Kecamatan Sumur Bandung Tahun 2021
Number of Civil Servant by Educational Level and Sex in Sumur Bandung SubDistrict, 2021

Tingkat Pendidikan Educational Level	Laki-Laki Male	Perempuan Female	Jumlah Total
(1)	(2)	(3)	(4)
Sekolah Dasar (SD) <i>Primary School</i>	-	-	-
SMP/Sederajat <i>Junior High School</i>	-	-	-
SMA/Sederajat <i>Senior High School</i>	6	1	7
Diploma I, II/Akta I, II <i>Diploma I, II/Akta I, II</i>	-	-	-
Diploma III/Akta III <i>Diploma III/Akta III</i>	-	-	-
Tingkat Sarjana/ Doktor <i>University Graduate/Ph.D</i>	20	15	35
Jumlah/Total	26	16	42

catatan/Note: ¹

Sumber/Source: Kantor Kecamatan Sumur Bandung

Tabel
Table 2.2.3**Jumlah Pegawai Negeri Sipil Menurut Golongan
Kepangkatan dan Jenis Kelamin di Kecamatan Sumur
Bandung Tahun 2021**
**Number of Civil Servant by Job Level and Sex in Sumur
Bandung SubDistrict, 2021**

Golongan Kepangkatan	Jenis Kelamin Sex		Total
	Laki-laki Man	Perempuan Woman	
(1)	(2)	(3)	(4)
I/A (Juru Muda)	-	-	-
I/B (Juru Muda Tingkat I)	-	-	-
I/C (Juru)	-	-	-
I/D (Juru Tingkat I)	-	-	-
Golongan I			
II/A (Pengatur Muda)	-	-	-
II/B (Pengatur Muda Tingkat I)	-	-	-
II/C (Pengatur)	2	-	2
II/D (Pengatur Tingkat I)	4	1	5
Golongan II			
III/A (Penata Muda)	6	3	9
III/B (Penata Muda Tingkat I)	2	1	3
III/C (Penata)	10	4	14
III/D (Penata Tingkat I)	1	4	5
Golongan III			
IV/A (Pembina Muda)	1	3	4
IV/B (Pembina Muda Tingkat I)	-	-	-
IV/C (Pembina)	-	-	-
IV/D (Pembina Tingkat I)	-	-	-
Golongan IV			
Jumlah/Total	26	16	42

catatan/Note: ¹

Sumber/Source: Kantor Kecamatan Sumur Bandung

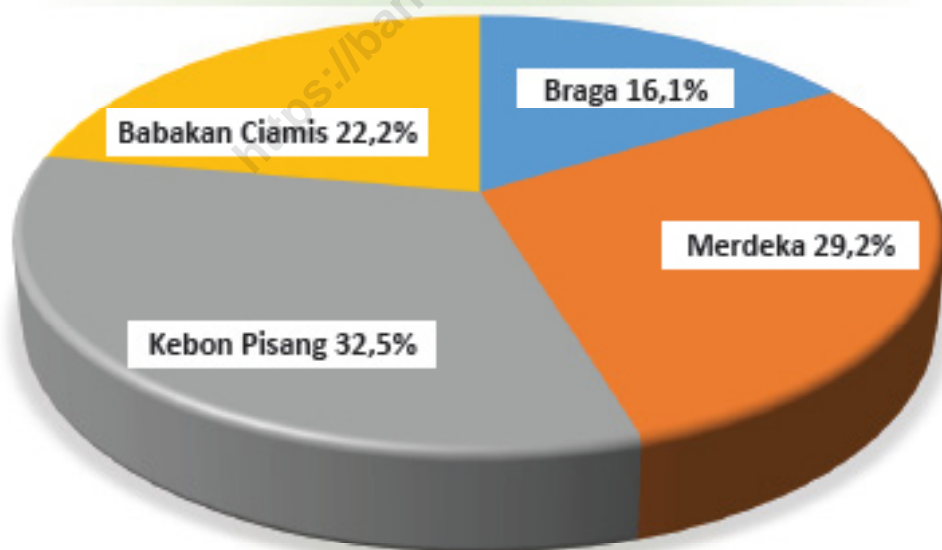
3

Penduduk dan Ketenagakerjaan *Population and Employment*

Penduduk Semester II 2021

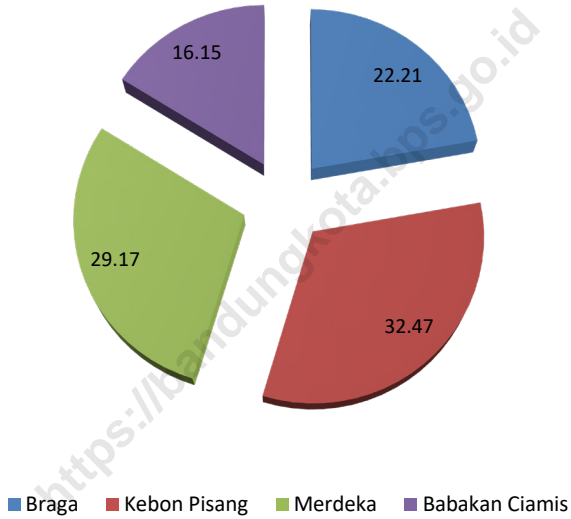
Population Of Subdistrict

Sumur Bandung 37.921 Jiwa



Gambar 3.1
Figures

Persentase Penduduk di Kecamatan Sumur Bandung Tahun 2021
Percentage of population in Sumur Bandung Subdistrict, 2021

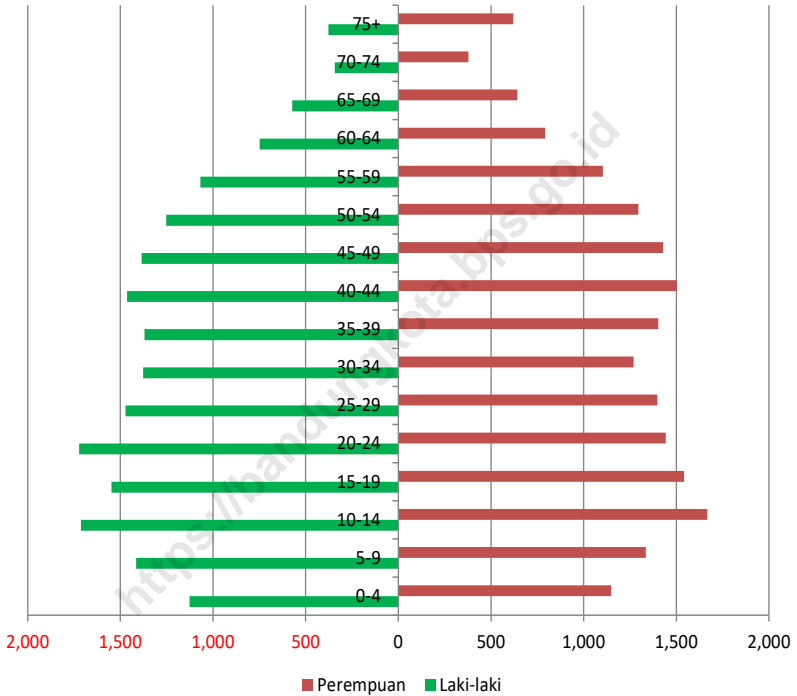


Catatan/Note:

Sumber/Source : Dinas Kependudukan dan Catatan Sipil Kota Bandung Tahun 2021 Semester II, diolah / *Bandung City Population and Civil Registry Office*

Gambar 3.2
Figures

Jumlah Penduduk Menurut Kelompok Umur dan Jenis Kelamin di Kecamatan Sumur Bandung 2021
Population by Age Group and Sex in Sumur Bandung Subdistrict, 2021



Catatan/Note:

Sumber/Source : Dinas Kependudukan dan Catatan Sipil Kota Bandung Tahun 2021 Semester II, diolah / *Bandung City Population and Civil Registry Office*

**3.1 PENDUDUK
POPULATION**

Tabel 3.1.1 Penduduk, Distribusi Persentase Penduduk, Kepadatan Penduduk, Rasio Jenis Kelamin Penduduk Menurut Kelurahan di Kecamatan Sumur Bandung, 2021
Population, Percentage Distribution of Population, Population Density, and Population Sex Ratio by Village in Sumur Bandung Subdistrict, 2021

Kelurahan <i>Village</i>	Penduduk/ <i>Population</i>		
	Laki-Laki/ <i>Male</i>	Perempuan/ <i>Female</i>	Jumlah/ <i>Total</i>
(1)	(2)	(3)	(4)
Braga	3 063	3 061	6 124
Kebon pisang	6 148	6 165	12 313
Merdeka	5 655	5 408	11 063
Babakan Ciamis	4 086	4 335	8 421
Kecamatan Sumur Bandung	18 952	18 969	37 921

Lanjutan Tabel 3.1.1

Kelurahan <i>Village/Kelurahan</i>	Persentase Penduduk <i>Percentage of Total Population</i>	Kepadatan Penduduk (per Km ²) <i>Population Density per sq.km</i>	Rasio Jenis Kelamin Penduduk <i>Population Sex Ratio</i>
(1)	(5)	(6)	(7)
Braga	22,21	15 311	94,26
Kebon pisang	32,47	18 943	100,07
Merdeka	29,17	7 902	99,72
Babakan Ciamis	16,15	7 655	104,57
Kecamatan Sumur Bandung	100,00	11 153	99,91

Catatan/Note:

Sumber/Source : Dinas Kependudukan dan Catatan Sipil Kota Bandung Tahun 2021 Semester II, diolah / *Bandung City Population and Civil Registry Office*

Tabel 3.1.2 Jumlah Penduduk Menurut Kelompok Umur dan Jenis Kelamin di Kecamatan Sumur Bandung, 2021
Table *Population by Age Groups and Sex in Sumur Bandung Subdistrict, 2021*

Kelurahan <i>Village</i>	Jenis Kelamin <i>Sex</i>		Jumlah <i>Totals</i>
	Laki-Laki <i>Male</i>	Perempuan <i>Female</i>	
(1)	(2)	(3)	(4)
0-4	1 127	1 149	2 276
5-9	1 415	1 336	2 751
10-14	1 713	1 667	3 380
15-19	1 548	1 542	3 090
20-24	1 722	1 443	3 165
25-29	1 472	1 398	2 870
30-34	1 377	1 270	2 647
35-39	1 369	1 403	2 772
40-44	1 463	1 503	2 966
45-49	1 386	1 428	2 814
50-54	1 252	1 295	2 547
55-59	1 068	1 103	2 171
60-64	748	792	1,540
65-69	572	642	1,214
70-74	343	378	721
75+	377	620	997
Jumlah/Total	18 952	18 969	37 921

Catatan/Note: ...

Sumber/Source: Dinas Kependudukan dan Catatan Sipil Kota Bandung Tahun 2021 Semester II, *Bandung City Population and Civil Registry Office*

Tabel 3.1.3 Penduduk Kecamatan Sumur Bandung Menurut Tingkat Pendidikan Semester II, 2021

Population in Sumur Bandung SubDistrict by Level of Education , 2021

Pendidikan Level of Education	Jenis Kelamin Sex		jumlah Total
	laki-laki Male	Perempuan Female	
(1)	(2)	(3)	(4)
Tidak/Belum Sekolah <i>No Schooling</i>	5 619
Belum Tamat SD <i>Not Yet Completed Primary School</i>	3 493
Tamat SD <i>Primary School</i>	2 872
SLTP <i>Junior High School</i>	4 415
SLTA <i>Senior High School</i>	14 487
DI /DII	372
DIII	1 547
DIV / SI <i>Bachelor</i>	4 555
S2 <i>Master</i>	502
S3 <i>Doctoral</i>	59
Jumlah	37 921

Catatan/Note:

Sumber/Source:

Tabel 3.1.4 Jumlah Penduduk Menurut Jenis Kelamin di Kecamatan Sumur Bandung, 2021

Number of Population by Gender in Sumur Bandung Subdistrict, 2021

Kelurahan Village	Semester I		Semester II	
	laki-laki Male	Perempuan Female	laki-laki Male	Perempuan Female
(1)	(2)	(3)	(4)	(5)
Braga	3 064	3 043	3 063	3 061
Kebon pisang	6 083	6 133	6 148	6 165
Merdeka	5 541	5 309	5 655	5 408
Babakan Ciamis	4 053	4 318	4 086	4 335
Kecamatan Sumur Bandung	18 741	18 803	18 952	18 969

Catatan/Note:

Sumber/Source: Dinas Kependudukan dan Catatan Sipil Kota Bandung Tahun 2021 / Bandung City Population and Civil Registry Office

Tabel 3.1.5 Jumlah Penduduk Menurut Status Perkawinan di Kecamatan Sumur Bandung ,2021

Number of Population in Sumur Bandung SubDistrict by Marital Status, 2021

Kelurahan Village	Semester I			
	Belum Kawin Not Married	Kawin Married	Cerai Hidup Live Divorce	Cerai Mati Dead Divorce
(1)	(2)	(3)	(4)	(5)
Braga	2 762	2 893	161	291
Kebon pisang	5 797	5 534	317	568
Merdeka	5 396	4 942	174	338
Babakan Ciamis	3 993	3 800	217	361
K e c a m a t a n Sumur Bandung	17 948	17 169	869	1 558

Lanjutan Tabel 3.1 5

Kelurahan Village	Semester II			
	Belum Kawin Not Married	Kawin Married	Cerai Hidup Live Divorce	Cerai Mati Dead Divorce
(1)	(6)	(7)	(8)	(9)
Braga	2 770	2 871	173	310
Kebon pisang	5 830	5 555	345	583
Merdeka	5 519	5 013	181	350
Babakan Ciamis	4 024	3 794	226	377
K e c a m a t a n Sumur Bandung	18 143	17 233	925	1 620

Catatan/Note:

Sumber/Source: Dinas Kependudukan dan Catatan Sipil Kota Bandung Tahun 2021 / Bandung City
Population and Civil Registry Office

Tabel 3.1.6 Penduduk Kecamatan Sumur Bandung Menurut Usia Sekolah Semester II ,2021

Population in Sumur Bandung SubDistrict by Sex, 2021

Kelompok Umur <i>Age Group</i>	Jenis Kelamin <i>Sex</i>		jumlah <i>Total</i>
	laki-laki <i>Male</i>	Perempuan <i>Female</i>	
(1)	(2)	(3)	(4)
0-3	1785
4-6	1562
7-12	356
13-15	2244
16-18	1683
19-24	3832
Jumlah	14 662

Catatan/*Note*:

Sumber/*Source*: Dinas Kependudukan dan Catatan Sipil, diolah

Tabel
Table 3.1.7

Angka Ketergantungan Menurut Kelurahan di Kecamatan Sumur Bandung Semester II, 2021
Dependency Ratio by Village in Sumur Bandung SubDistrict Semester II, 2021

Kelurahan Village	Angka Ketergantungan Dependency Ratio
(1)	(2)
Braga	46,27
Kebon pisang	41,40
Merdeka	40,19
Babakan Ciamis	41,96
Kecamatan Sumur Bandung	41,36

Catatan/Note:

Sumber/Source: Dinas Kependudukan dan Catatan Sipil, diolah

Tabel
Table 3.1.8

Jumlah Kelahiran dan Kematian Menurut Jenis Kelamin dan Kelurahan di Kecamatan Sumur Bandung, 2021
Number of births and deaths in Sumur Bandung SubDistrict by Sex, 2021

Kelurahan <i>Village</i>	Kelahiran <i>Births</i>		Jumlah <i>Total</i>
	Laki-laki <i>Male</i>	Perempuan <i>Female</i>	
(1)	(2)	(3)	(4)
Braga	-	-	-
Kebon pisang	3	4	7
Merdeka	2	-	2
Babakan Ciamis	1	-	1
Kecamatan Sumur Bandung	6	4	10

Lanjutan Tabel 3.1.8

Kelurahan <i>Village</i>	Kematian <i>Deaths</i>		Jumlah <i>Total</i>
	Laki-laki <i>Male</i>	Perempuan <i>Female</i>	
(1)	(5)	(6)	(7)
Braga	1	3	4
Kebon pisang	1	-	1
Merdeka	-	8	8
Babakan Ciamis	-	2	2
Kecamatan Sumur Bandung	2	13	15

Catatan/Note:

Sumber/Source: Kantor Kecamatan Sumur Bandung

Tabel
Table 3.1.9

Jumlah Jumlah Penduduk Datang dan Pindah Menurut Jenis Kelamin dan Kelurahan di Kecamatan Sumur Bandung, 2021
Number of Residents Coming In and Moving Out in Sumur Bandung SubDistrict by Villages , 2021

Kelurahan <i>Village</i>	Datang (orang) <i>Coming in (people)</i>		Jumlah <i>Total</i>
	Laki-laki <i>Male</i>	Perempuan <i>Female</i>	
(1)	(2)	(3)	(4)
Braga	2	3	5
Kebon pisang	2	4	6
Merdeka	2	3	5
Babakan Ciamis	2	4	6
Kecamatan Sumur Bandung	8	14	22

Lanjutan Tabel 3.1.9

Kelurahan Village	Pindah (orang) <i>Moving Out (people)</i>		Jumlah <i>Total</i>
	Laki-laki <i>Male</i>	Perempuan <i>Female</i>	
(1)	(2)	(3)	(4)
Braga	9	7	16
Kebon pisang	2	4	6
Merdeka	7	4	11
Babakan Ciamis	11	5	16
Kecamatan Sumur Bandung	29	20	49

Catatan/Note:

Sumber/Source: Kantor Kecamatan Sumur Bandung

Tabel 3.1.10 Jumlah Penduduk Menurut Jenis Mata Pencaharian dan Kelurahan di Kecamatan Sumur Bandung, 2021
Table 3.1.10 Number of Population by Type of Livelihood per Village in Sumur Bandung Subdistrict, 2021

Kelurahan Village	Jenis Mata Pencaharian/ Type of Livelihood				
	Belum Bekerja	PNS Civil Servant	Pengajar Teacher	Wiraswasta Entrepreneur	Pertanian/ Agriculture
(1)	(2)	(3)	(4)	(5)	(6)
Braga	1 043	86	29	2 191	-
Kebon pisang	2 222	192	80	4 233	3
Merdeka	1 824	1 687	92	2 344	2
Babakan Ciamis	1 507	342	41	2 708	2
Kecamatan Sumur Bandung	6 596	2 307	242	11 476	7

Lanjutan Tabel 3.1.10

Kelurahan <i>Village</i>	Jenis Mata Pencaharian/ <i>Type of Livelihood</i>				
	<i>Agama / Kepercayaan</i>	<i>Pelajar/ Mahasiswa Student</i>	<i>Tenaga Medis Medical Worker</i>	<i>Pensiunan/ </i>	<i>Lainnya Others</i>
(1)	(7)	(8)	(9)	(10)	(11)
Braga	1	1 272	22	40	1 440
Kebon pisang	9	2 773	44	97	2 660
Merdeka	8	2 800	131	270	1 905
Babakan Ciamis	64	1 943	26	74	1 714
Kecamatan Sumur Bandung	82	8 788	223	481	7 719

Catatan/Note:

Sumber/Source: Kantor Kecamatan Sumur Bandung

4

Sosial dan Kesejahteraan Rakyat

Social and Welfare

Sarana Peribadatan
Di Kec SUMUR BANDUNG 2021



Musolla = 30



Katolik = 3



Masjid = 20



Klenteng = 1



Kapel = 0



Protestan = 13



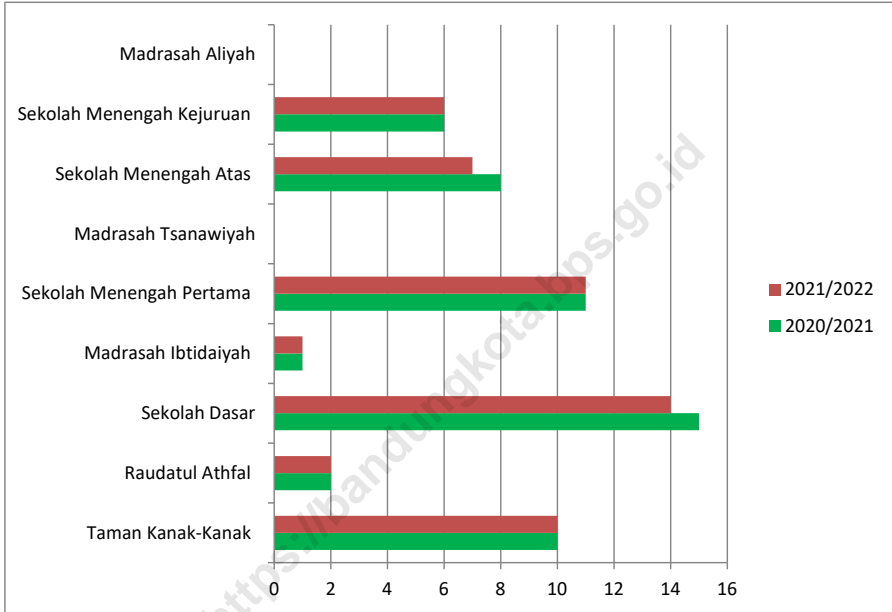
Pura = 0



Vihara = 1

Gambar 4.1
Figures

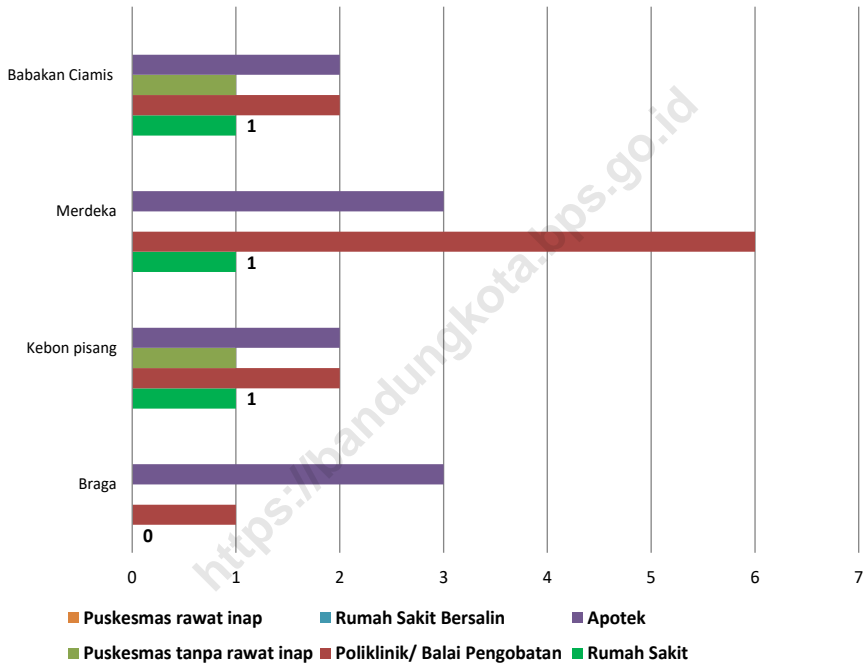
Jumlah Sekolah Menurut Tingkat Pendidikan di Kecamatan Sumur Bandung, 2020/2021 dan 2021/2022
Number of Schools by Educational Level in Sumur Bandung Subdistrict, 2020/2021 and 2021/2022



Sumber/Source: BPS, Pendataan Potensi Desa (Podes) 2021/ BPS, Village Potential Data Collection, 2021

Gambar 4.2
Figures

Banyaknya Sarana Kesehatan Menurut Kelurahan dan Jenis Sarana Kesehatan di Kecamatan Sumur Bandung, 2021
Number of Health Facilities by Village in Sumur Bandung SubDistrict, 2021



Catatan/Note: ...

Sumber/Source: BPS, Pendataan Potensi Desa (Podes) 2021/ BPS, Village Potential Data Collection, 2021

4.1 PENDIDIKAN EDUCATION

Tabel 4.1.1 Banyaknya Kelurahan yang Memiliki Fasilitas Sekolah Menurut Tingkat Pendidikan di Kecamatan Sumur Bandung, 2019–2021
Number of Villages Having Educational Facilities by Educational Level in Sumur Bandung Subdistrict, 2019–2021

Tingkat Pendidikan Educational Level	2019	2020	2021
(1)	(2)	(3)	(4)
Sekolah Dasar (SD) <i>Primary School</i>	4	4	4
Madrasah Ibtidaiyah (MI) <i>Madrasah Ibtidaiyah</i>	1
Sekolah Menengah Pertama (SMP) <i>Junior High School</i>	4	4	4
Madrasah Tsanawiyah (MTs) <i>Madrasah Tsanawiyah (MTs)</i>	-
Sekolah Menengah Atas (SMA) <i>Senior High School</i>	4	4	4
Sekolah Menengah Kejuruan (SMK) <i>Vocational High School</i>	3	3	3
Madrasah Aliyah (MA) <i>Madrasah Aliyah</i>	-
Akademi/Perguruan Tinggi <i>Academy/University</i>	1	2	2

Catatan/Note: ¹Desa pada tabel ini termasuk Unit Permukiman Transmigrasi (UPT) yang masih dibina oleh kementerian terkait/
Villages in this table include Transmigration Settlement Unit which is still fostered by the relevant ministries.

Sumber/Source: BPS, Pendataan Potensi Desa (Podes) 2020 dan 2021/BPS-Statistics Indonesia, *Village Potential Data Collecting 2020 and 2021*

Tabel 4.1.2
Table

Jumlah Sekolah Menurut Tingkat Pendidikan di Kecamatan Sumur Bandung, 2020/2021 dan 2021/2022
Number of Schools by Educational Level in Sumur Bandung Subdistrict, 2020/2021 and 2021/2022

Tingkat Pendidikan Educational Level	Negeri/Public		Swasta/Private		Jumlah/Total	
	2020/2021	2021/2022	2020/2021	2021/2022	2020/2021	2021/2022
(1)	(2)	(3)	(4)	(5)	(6)	(7)
Taman Kanak-Kanak (TK) ¹ /Kindergarten ¹	-	-	10	10	10	10
Raudatul Athfal (RA) ² Raudatul Athfal (RA) ²	2	2	2	2
Sekolah Dasar (SD) ¹ Elementary Schools ¹	5	5	10	9	15	14
Madrasah Ibtidaiyah (MI) ² /Madrasah Ibtidaiyah (MI) ²	-	-	1	1	1	1
Sekolah Menengah Pertama (SMP) ¹ /Junior High Schools ¹	2	2	9	9	11	11
Madrasah Tsanawiyah (MTs) ² /Madrasah Tsanawiyah (MTs) ²	-	-	-	-	-	-
Sekolah Menengah Atas (SMA) ¹ /Senior High Schools ¹	2	2	6	5	8	7
Sekolah Menengah Kejuruan (SMK) ¹ Vocational High Schools ¹	1	1	5	5	6	6
Madrasah Aliyah (MA) ² Madrasah Aliyah (MA) ²	-	-	-	-	-	-

Catatan/Note: ³ Seluruh Raudatul Athfal (RA) berstatus swasta/All Raudatul Athfal (RA) are private

Sumber/Source: ¹ Kementerian Pendidikan, Kebudayaan, Riset, dan Teknologi, Sistem Data Pokok Pendidikan, data semester ganjil laporan sampai dengan 30 November 2021/Ministry of Education, Culture, Research, and Technology, Basic Education Data System, odd semester report data up to 30 November 2021

² Kementerian Agama, EMIS, data semester ganjil laporan sampai dengan 17 Februari 2022/Ministry of Religious Affairs, EMIS, odd semester report data up to 17 February 2022

Tabel 4.1.3
Table

Jumlah Guru Menurut Tingkat Pendidikan di Kecamatan Sumur Bandung, 2020/2021 dan 2021/2022
Number of Teachers by Educational Level in Sumur Bandung Subdistrict, 2020/2021 and 2021/2022

Tingkat Pendidikan Educational Level	Negeri/Public		Swasta/Private		Jumlah/Total	
	2020/2021	2021/2022	2020/2021	2021/2022	2020/2021	2021/2022
(1)	(2)	(3)	(4)	(5)	(6)	(7)
Taman Kanak-Kanak (TK) ¹ /Kindergarten ¹	-	-	58	47	58	47
Raudatul Athfal (RA) ² Raudatul Athfal (RA) ²	-	-	8	14	8	14
Sekolah Dasar (SD) ^{1,3} Elementary Schools ^{1,3}	195	171	96	118	291	289
Madrasah Ibtidaiyah (MI) ² /Madrasah Ibtidaiyah (MI) ²	-	-	11	18	11	18
Sekolah Menengah Pertama (SMP) ^{1,3} / Junior High Schools ^{1,3}	96	91	125	118	221	209
Madrasah Tsanawiyah (MTs) ² /Madrasah Tsanawiyah (MTs) ²	-	-	-	-	-	-
Sekolah Menengah Atas (SMA) ^{1,3} /Senior High Schools ^{1,3}	115	102	89	87	204	189
Sekolah Menengah Kejuruan (SMK) ^{1,3,4} Vocational High Schools ^{1,3,4}	85	68	133	127	218	195
Madrasah Aliyah (MA) ² Madrasah Aliyah (MA) ²	-	-	-	-	-	-

Catatan/Note: ³ Jumlah guru termasuk kepala sekolah dan guru/The total of teachers including headmaster and teacher.

⁴ Guru yang mengajar di dua sekolah atau lebih dihitung di masing-masing sekolah/Teacher who taught in two schools or more counted in every school.

Sumber/Source: ¹ Kementerian Pendidikan, Kebudayaan, Riset, dan Teknologi, Sistem Data Pokok Pendidikan, data semester ganjil laporan sampai dengan 30 November 2021/Ministry of Education, Culture, Research, and Technology, Basic Education Data System, odd semester report data up to 30 November 2021

² Kementerian Agama, EMIS, data semester ganjil laporan sampai dengan 17 Februari 2022/Ministry of Religious Affairs, EMIS, odd semester report data up to 17 February 2022

Tabel 4.1.4 Jumlah Murid Menurut Tingkat Pendidikan di Kecamatan Sumur Bandung, 2020/2021 dan 2021/2022
Table Number of Pupils by Educational Level in Sumur Bandung Subdistrict, 2020/2021 and 2021/2022

Tingkat Pendidikan Educational Level	Negeri/Public		Swasta/Private		Jumlah/Total	
	2020/2021	2021/2022	2020/2021	2021/2022	2020/2021	2021/2022
(1)	(2)	(3)	(4)	(5)	(6)	(7)
Taman Kanak-Kanak (TK) ¹ /Kindergarten ¹	-	-	464	379	464	379
Raudatul Athfal (RA) ² Raudatul Athfal (RA) ²	-	-	68	51	68	51
Sekolah Dasar (SD) ¹ Elementary Schools ¹	4 062	3 909	1 866	1 756	5 928	5 665
Madrasah Ibtidaiyah (MI) ² /Madrasah Ibtidaiyah (MI) ²	-	-	275	250	275	250
Sekolah Menengah Pertama (SMP) ¹ /Junior High Schools ¹	1 998	2 074	1 769	1 569	3 767	3 643
Madrasah Tsanawiyah (MTs) ² /Madrasah Tsanawiyah (MTs) ²	-	-	-	-	-	-
Sekolah Menengah Atas (SMA) ¹ /Senior High Schools ¹	2 121	2 180	1 384	1 397	3 505	3 577
Sekolah Menengah Kejuruan (SMK) ¹ Vocational High Schools ¹	1 317	1 799	1 896	1 656	3 213	3 455
Madrasah Aliyah (MA) ² Madrasah Aliyah (MA) ²	-	-	-	-	-	-

Catatan/Note: ...

Sumber/Source: ¹ Kementerian Pendidikan, Kebudayaan, Riset, dan Teknologi, Sistem Data Pokok Pendidikan, data semester ganjil laporan sampai dengan 30 November 2021/Ministry of Education, Culture, Research, and Technology, Basic Education Data System, odd semester report data up to 30 November 2021

² Kementerian Agama, EMIS, data semester ganjil laporan sampai dengan 17 Februari 2022/Ministry of Religious Affairs, EMIS, odd semester report data up to 17 February 2022

4.2 KESEHATAN HEALTH

Tabel 4.2.1 Banyaknya Kelurahan yang Memiliki Sarana Kesehatan Menurut Jenis Sarana Kesehatan di Kecamatan Sumur Bandung, 2019–2021
Number of Villages' Health Facilities by Type of Health Facilities in Sumur Bandung Subdistrict, 2019–2021

Jenis Sarana Kesehatan <i>Type of Health Facilities</i>	2019	2020	2021
(1)	(2)	(3)	(4)
Rumah Sakit <i>Hospital</i>	3	3	3
Rumah Sakit Bersalin <i>Maternity Hospital</i>	–	–	–
Poliklinik/Balai Pengobatan <i>Polyclinic</i>	4	4	4
Puskesmas Rawat Inap <i>Public Health Center with Inpatient Care</i>	–	–	–
Puskesmas Tanpa Rawat Inap <i>Public Health Center without Inpatient Care</i>	...	2	2
Apotek <i>Pharmacy</i>	4	4	4

Catatan/Note: ...

Sumber/Source: BPS, Pendataan Potensi Desa (Podes) 2019–2021/BPS-Statistics Indonesia, *Village Potential Data Collecting 2019–2021*

Tabel 4.2.2 Banyaknya Warga Penderita Kekurangan Gizi Menurut Kelurahan di Kecamatan Sumur Bandung, 2020
Table *Number of People with Malnutrition by Villages in Sumur Bandung Subdistrict, 2020*

Kelurahan Village	2020
(1)	(2)
Braga	-
Kebon pisang	12
Merdeka	-
Babakan Ciamis	-
Kecamatan Sumur Bandung	12

Catatan/Note: ...

Sumber/Source: BPS, Pendataan Potensi Desa (Podes) 2021/BPS-Statistics Indonesia, Village Potential Data Collecting 2021

Tabel 4.2.3
Table

Banyaknya Sarana Kesehatan Menurut kelurahan dan Jenis Sarana Kesehatan di Kecamatan Sumur Bandung, 2021
Number of Health Facilities by Village in Sumur Bandung SubDistrict, 2021

Kelurahan <i>Village</i>	Rumah Sakit <i>Hospital</i>	Rumah Sakit Bersalin	Poliklinik/ Balai Pengobatan
(1)	(2)	(3)	(4)
Braga	-	-	1
Kebon pisang	1	-	2
Merdeka	1	-	6
Babakan Ciamis	1	-	2
Kecamatan Sumur Bandung	3	-	11

Lanjutan Tabel 4.2.3

	Kelurahan <i>Village</i>	puskesmas		Apotek
		Rawat Inap	Tanpa Rawat Inap	
	(1)	(5)	(6)	(7)
1	Braga	-	-	3
2	Kebon pisang	-	1	2
3	Merdeka	-	-	3
4	Babakan Ciamis	-	1	2
Kecamatan Sumur Bandung		-	2	10

Catatan/Note: ¹

Sumber/Source: BPS, Pendataan Potensi Desa (Podes) 2021

Tabel
Table 4.2.4

Jumlah Bayi Lahir dan Bayi Berat Badan Lahir Rendah (BBLR) di Kecamatan Sumur Bandung Tahun 2017-2021
Number of Newborns and Low Birth Weight Babies (LBW) in Sumur Bandung Subdistrict in 2017-2021

Tahun Year	Jumlah Balita Imunisasi (Jiwa)	
	Bayi Lahir	BBLR
(1)	(2)	(3)
2017	619	19
2018	613	25
2019	491	1
2020
2021

Catatan/Note: ¹

Sumber/Source: Kantor Kecamatan Sumur Bandung

Tabel 4.2.5 Jumlah PUS dan Peserta KB Aktif per Kelurahan di Kecamatan Sumur Bandung, 2021
Number of Couples of Childbearing age and Active Family Planning Participants by Villages in Sumur Bandung Subdistrict in 2021

Kelurahan Village	PUS Childbearing Age	Peserta KB Aktif Active Family Planning Participants
(1)	(2)	(3)
Braga
Kebon pisang
Merdeka
Babakan Ciamis
Kecamatan Sumur Bandung	3 854	1 000

Catatan/Note: ¹

Sumber/Source: Kantor Kecamatan

4.3 PERUMAHAN DAN LINGKUNGAN HOUSING AND ENVIRONMENT

Tabel 4.3.1 Banyaknya Kelurahan Menurut Sumber Air Minum Sebagian Besar Keluarga di Kecamatan Sumur Bandung, 2019–2021
Number of Villages by Drinking Water Source of Majority Family in Sumur Bandung Subdistrict, 2019–2021

Sumber Air Minum Source of Drinking Water	2019	2020	2021
(1)	(2)	(3)	(4)
Air Kemasan Bermerk/ <i>Branded Bottled Water</i>	-
Air Isi Ulang/ <i>Refil Water</i>	4
Leding Dengan Meteran/ <i>Metered Piped Water</i>	-
Leding Tanpa Meteran/ <i>Non Metered Piped Water</i>	-
Sumur Bor atau Pompa/ <i>Artesian Well or Pumped Water</i>	1
Sumur/ <i>Well</i>	-
Mata Air/ <i>Spring</i>	-
Sungai/Danau/Kolam/ Waduk/Situ/ Embung/Bendungan/ <i>River/Lake/Pond/ Reservoir/Dam</i>	-
Air Hujan/ <i>Rainwater</i>	-
Lainnya/ <i>Others</i>	5

Catatan/*Note*: ...

Sumber/*Source*: BPS, Pendataan Potensi Desa (Podes) 2019–2021/*BPS-Statistics Indonesia, Village Potential Data Collecting 2019–2021*

Tabel 4.3.2 Banyaknya Keluarga Menurut Kelurahan dan Jenis Pengguna Listrik di Kecamatan Sumur Bandung, 2021
Table *Number of Family by Villages and Type of Electricity Consumer in Sumur Bandung Subdistrict, 2021*

Kelurahan <i>Village</i>	Pengguna Listrik <i>Electricity Consumer</i>			Bukan Pengguna Listrik <i>Not Electricity Consumer</i>
	PLN <i>State Electricity Company</i>	Non PLN <i>Non-State Electricity Company</i>	Jumlah <i>Total</i>	
(1)	(2)	(3)	(4)	(5)
Braga	1 699	-	1 699	-
Kebon pisang	3 361	-	3 361	-
Merdeka	2 550	-	2 550	-
Babakan Ciamis	2 653	-	2 653	-
Sumur Bandung	10 263	-	10 263	-

Catatan/Note: ...

Sumber/Source: BPS, Pendataan Potensi Desa (Podes) 2021/BPS-Statistics Indonesia, Village Potential Data Collecting 2021

Tabel 4.3.3
Table

Banyaknya Kelurahan Menurut Sumber Penerangan Jalan UtamaKelurahan di Kecamatan Sumur Bandung, 2019–2021
Number of Villages by Source of Villages's Main Street Illumination in Sumur Bandung Subdistrict, 2019–2021

Sumber Penerangan Jalan Utama <i>Source of Main Street Illumination</i>	2019	2020	2021
(1)	(2)	(3)	(4)
Listrik Pemerintah/ <i>State Electricity</i>	4	4	4
Listrik Non Pemerintah/ <i>Non-State Electricity</i>	-	-	-
Non Listrik/ <i>Non-Electric</i>	-	-	-

Catatan/*Note*: ...

Sumber/*Source*: BPS, Pendataan Potensi Desa (Podes) 2019–2021/*BPS-Statistics Indonesia, Village Potential Data Collecting 2019–2021*

Tabel 4.3.4 Banyaknya Kelurahan Menurut Penggunaan Fasilitas Tempat Buang Air Besar Sebagian Besar Keluarga di Kecamatan Sumur Bandung, 2019–2021
Number of Villages by Toilet Facility Used by Majority Family in Sumur Bandung Subdistrict, 2019–2021

Fasilitas Tempat Buang Air Besar <i>Toilet Facility</i>	2019	2020	2021
(1)	(2)	(3)	(4)
Jamban/Toilet			
Sendiri/Private	4
Bersama/Shared	-
Umum/Public	-
Bukan Jamban/Non-Toilet	-
Jumlah/Total	4

Catatan/Note: ...
 Sumber/Source: BPS, Pendataan Potensi Desa (Podes) 2019–2021/BPS-Statistics Indonesia, Village Potential Data Collecting 2019–2021

Tabel 4.3.5
Table

Banyaknya Kelurahan Menurut Jenis Bahan Bakar untuk Memasak yang Digunakan Sebagian Besar Keluarga di Kecamatan Sumur Bandung, 2021
Number of Villages by Type of Cooking Fuel Used by Majority Family in Sumur Bandung Subdistrict, 2021

Jenis Bahan Bakar untuk Memasak <i>Type of Cooking Fuel</i>	2021
(1)	(2)
Listrik/ <i>Electric</i>	4
Elpiji 5,5 kg/ <i>Blue Gas 5.5 kg-LPG</i>	4
Elpiji 12 kg/ <i>12 kg-LPG</i>	4
Elpiji 3 kg/ <i>3 kg-LPG</i>	4
Gas Kota/ <i>City Gas</i>	-
Biogas/ <i>Biogas</i>	-
Minyak Tanah/ <i>Kerosene</i>	-
Briket/ <i>Briquettes</i>	-
Arang/ <i>Charcoal</i>	-
Kayu Bakar/ <i>Firewood</i>	-
Lainnya/ <i>Others</i>	-

Catatan/*Note*: ...

Sumber/*Source*: BPS, Pendataan Potensi Desa (Podes) 2021/BPS-Statistics Indonesia, *Village Potential Data Collecting 2021*

4.4 AGAMA DAN SOSIAL LAINNYA RELIGION AND OTHER SOCIAL AFFAIRS

Tabel 4.4.1 Jumlah Tempat Peribadatan Menurut Kelurahan di Kecamatan Sumur Bandung, 2021
Table 4.4.1 Number of Worship Places by Villages in Sumur Bandung Subdistrict, 2021

Kelurahan Village	Masjid Mosque	Mushola Pray Room	Gereja Protestan Protestant Church	Gereja Katholik Catholic Church	Pura Temple	Vihara
(1)	(2)	(3)	(4)	(5)	(6)	(7)
Braga	20	9	1	1	-	-
Kebon pisang	14	10	8	-	-	-
Merdeka	23	5	2	1	-	-
Babakan Ciamis	13	6	2	1	-	1
Kecamatan Sumur Bandung	70	30	13	3	-	1

Catatan/Note: ...

Sumber/Source: BPS, Pendataan Potensi Desa (Podes) 2021/BPS-Statistics Indonesia, Village Potential Data Collecting 2021

Tabel 4.4.2
Table

Jumlah Penduduk Menurut Kelurahan dan Agama yang Dianut di Kecamatan Sumur Bandung 2021
Population By Village and Religion in SUMur Bandung Subdistrict, 2021

	Kelurahan Village	Islam	Protestan	Katolik	Hindu	Budha	Konghucu	Lainnya
(1)	(2)	(3)	(4)	(5)	(6)	(7)	(8)	(9)
1	Braga	4 660	730	510	8	210	6	-
2	Kebon Pisang	10 650	968	566	10	117	2	-
3	Merdeka	9 527	945	491	68	30	-	2
4	Babakan Ciamis	7 496	584	282	1	49	-	9
Kecamatan Sumur Bandung		32 333	3 227	1 849	87	406	8	11

Catatan/Note: ...
Sumber/Source: Dinas Kependudukan dan Catatan Sipil

Tabel 4.4.3 Jumlah Zakat Fitrah Terkumpul Menurut Jenisnya per Kelurahan di Kecamatan Sumur Bandung 2021
Table Amount of Zakat Fitrah Collected by Type per Village in Sumur Bandung Subdistrict, 2021

Kelurahan Village	Beras (kg) Rice (kg)	Uang (Rp) Money (Rp)
(1)	(2)	(3)
Braga	...	91 805 000
Kebon Pisang	...	128 975 000
Merdeka	...	83 265 000
Babakan Ciamis	...	94 570 000
Kecamatan Sumur Bandung	...	398 615 000

Catatan/Note: ...
 Sumber/Source: Kantor Kecamatan Sumur Bandung

Tabel 4.4.4
Table

Jumlah Jemaah Haji menurut Jenis Kelamin per Kelurahan di Kecamatan Sumur Bandung, 2021
Number of Hajj Pilgrims by Gender per Village in Sumur Bandung Subdistrict, 2021

Kelurahan Village	Laki-laki Male	Perempuan Female	Jumlah Total
(1)	(2)	(3)	(4)
Braga	-	-	-
Kebon Pisang	-	-	-
Merdeka	-	-	-
Babakan Ciamis	-	-	-
Kecamatan Sumur Bandung	-	-	-

Catatan/Note: ...
Sumber/Source: Kantor Kecamatan Sumur Bandung

Tabel 4.4.5 Jumlah Nikah, Talak, Cerai dan Rujuk per Kelurahan di Kecamatan Sumur Bandung, 2021
Number of Marriage, Divorce, Divorce and Referral per Village in Sumur Bandung Subdistrict, 2021

Kelurahan Village	Nikah Marriage	Talak Divorce	Cerai Divorce	Rujuk Reconciliation
(1)	(2)	(3)	(4)	(5)
Braga	81
Kebon Pisang	173
Merdeka	158
Babakan Ciamis	68
Kecamatan Sumur Bandung	480

Catatan/Note: ...
 Sumber/Source: Kantor Kecamatan Sumur Bandung

Tabel
Table 4.4.6

**Jumlah Sarana Kegiatan Agama Islam per Kelurahan di
Kecamatan Sumur Bandung, 2021**
**Number of Islam Activity Facilities per Village in Sumur
Bandung Subdistrict, 2021**

Kelurahan Village	Ulama	DKM	Majelis Taklim	Perpustakaan Mesjid Mosque Library
(1)	(2)	(3)	(4)	(5)
Braga	...	14
Kebon Pisang	...	13
Merdeka	...	19
Babakan Ciamis	...	13
Kecamatan Sumur Bandung	...	59

Catatan/Note: ...
Sumber/Source: Kantor Kecamatan Sumur Bandung

Tabel 4.4.7 Jumlah Pemberi dan Penerima Hewan Kurban per Kelurahan di Kecamatan Sumur Bandung, 2021
Table 4.4.7 Amount of Givers and Recipients of Sacrificial Animal per Village in Sumur Bandung Subdistrict, 2021

Kelurahan Village	Pemberi Kurban Givers of Sacrificial Animals	Penerima Kurban Recipients of Sacrificial Animals
(1)	(2)	(3)
Braga	82	...
Kebon Pisang	62	...
Merdeka	136	...
Babakan Ciamis	66	...
Kecamatan Sumur Bandung	346	...

Catatan/Note: ...
 Sumber/Source:

Tabel 4.4.8
Table

Jumlah Hewan Kurban per Kelurahan di Kecamatan Sumur Bandung, 2021
Number of Sacrificial Animal per Village in Sumur Bandung Subdistrict, 2021

Kelurahan Village	Kerbau Buffalo	Sapi Cow	Kambing Goat	Domba Sheep
(1)	(2)	(3)	(4)	(5)
Braga	-	23	59	-
Kebon Pisang	-	47	15	-
Merdeka	-	25	111	-
Babakan Ciamis	-	28	38	-
Kecamatan Sumur Bandung	-	123	223	-

Catatan/Note: ...
Sumber/Source:

Tabel 4.4.9
Table

Banyaknya Kejadian Bencana Alam Menurut Kelurahan dan Jenis Bencana Alam di Kecamatan Sumur Bandung, 2020
Number of Natural Disaster Events by Villages and Type of Natural Disaster in Sumur Bandung Subdistrict, 2020

Kelurahan <i>Village</i>	Gempa Bumi <i>Earthquake</i>	Tsunami <i>Tsunami</i>	Gunung Meletus <i>Volcanic Eruption</i>	Tanah Longsor <i>Landslide</i>
(1)	(2)	(3)	(4)	(5)
Braga	-	-	-	-
Kebon Pisang	-	-	-	-
Merdeka	-	-	-	-
Babakan Ciamis	-	-	-	-
Kecamatan Sumur Bandung	-	-	-	-

Lanjutan Tabel/*Continued Table* 4.4.9

Kelurahan <i>Village</i>	Banjir <i>Floods</i>	Banjir Bandang <i>Flash Floods</i>	Kekeringan <i>Drought</i>	Kebakaran Hutan dan Lahan <i>Forest and Land Fires</i>
(1)	(6)	(7)	(8)	(9)
Braga	-	-	-	-
Kebon Pisang	-	-	-	-
Merdeka	-	-	-	-
Babakan Ciamis	-	-	-	-
Kecamatan Sumur Bandung	-	-	-	-

Lanjutan Tabel/*Continued Table* 4.4.9

Kelurahan Village	Angin Puyuh/ Puting Beliung/ Topan Tornado/Typhoon	Gelombang Pasang Tidal Wave	Abrasi Abrasion
(1)	(10)	(11)	(12)
Braga	-	-	-
Kebon Pisang	-	-	-
Merdeka	-	-	-
Babakan Ciamis	-	-	-
Kecamatan Sumur Bandung	-	-	-

Catatan/Note: ...

Sumber/Source: BPS, Pendataan Potensi Desa (Podes) 2021/BPS-Statistics Indonesia, Village Potential Data Collecting 2021

Tabel
Table 4.4.10

Banyaknya Korban Jiwa Akibat Bencana Alam Menurut Kelurahan dan Jenis Bencana Alam di Kecamatan Sumur Bandung, 2020
Number of Fatalities Due to Natural Disasters by Villages and Type of Natural Disaster in Sumur Bandung Subdistrict, 2020

Kelurahan <i>Village</i>	Gempa Bumi <i>Earthquake</i>	Tsunami <i>Tsunami</i>	Gunung Meletus <i>Volcanic Eruption</i>	Tanah Longsor <i>Landslide</i>
(1)	(2)	(3)	(4)	(5)
Braga	-	-	-	-
Kebon Pisang	-	-	-	-
Merdeka	-	-	-	-
Babakan Ciamis	-	-	-	-
Kecamatan Sumur Bandung	-	-	-	-

Lanjutan Tabel/*Continued Table 4.4.10*

Kelurahan <i>Village</i>	Banjir <i>Floods</i>	Banjir Bandang <i>Flash Floods</i>	Kekeringan <i>Drought</i>	Kebakaran Hutan dan Lahan <i>Forest and Land Fires</i>
(1)	(6)	(7)	(8)	(9)
Braga	-	-	-	-
Kebon Pisang	-	-	-	-
Merdeka	-	-	-	-
Babakan Ciamis	-	-	-	-
Kecamatan Sumur Bandung	-	-	-	-

Lanjutan Tabel/*Continued Table* 4.4.10

Kelurahan <i>Village</i>	Angin Puyuh/ Puting Beliung/ Topan <i>Tornado/Typhoon</i>	Gelombang Pasang <i>Tidal Wave</i>	Abrasi <i>Abrasion</i>
(1)	(10)	(11)	(12)
Braga	-	-	-
Kebon Pisang	-	-	-
Merdeka	-	-	-
Babakan Ciamis	-	-	-
Kecamatan Sumur Bandung	-	-	-

Catatan/*Note*: ...Sumber/*Source*: BPS, Pendataan Potensi Desa (Podes) 2021/*BPS-Statistics Indonesia, Village Potential Data Collecting 2021*

Tabel 4.4.11
Table

Keberadaan Fasilitas/Upaya Antisipasi/Mitigasi Bencana Alam Menurut Kelurahan di Kecamatan Sumur Bandung, 2021
Existence of Facilities/Efforts for Anticipation/Mitigation of Natural Disasters by Villages in Sumur Bandung Subdistrict, 2021

Kelurahan Village	Sistem Peringatan Dini Bencana Alam <i>Natural Disaster Early Warning System</i>	Sistem Peringatan Dini Khusus Tsunami <i>Tsunami Early Warning System</i>	Perlengkapan Keselamatan <i>Safety Equipment</i>
(1)	(2)	(3)	(4)
Braga	Tidak Ada	Bukan wilayah potensi tsunami	Ada
Kebon Pisang	Tidak Ada	Bukan wilayah potensi tsunami	Ada
Merdeka	Ada	Bukan wilayah potensi tsunami	Ada
Babakan Ciamis	Ada	Bukan wilayah potensi tsunami	Ada
Kecamatan Sumur Bandung	Ada	Bukan wilayah potensi tsunami	Ada

Lanjutan Tabel/*Continued Table* 4.4.11

Kelurahan <i>Village</i>	Rambu-Rambu dan Jalur Evakuasi Bencana <i>Sign and Evacuation Route</i>	Pembuatan, Perawatan, atau Normalisasi: Sungai, Kanal, Tanggul, Parit, Drainase, Waduk, Pantai, dll <i>Manufacture, Maintenance, or Normalization: Rivers, Canals, Embankment, etc</i>
(1)	(5)	(6)
Braga	Ada	Ada
Kebon Pisang	Tidak Ada	Ada
Merdeka	Ada	Ada
Babakan Ciamis	Ada	Ada
Kecamatan Sumur Bandung	Ada	Ada

Catatan/Note: ...

Sumber/Source: BPS, Pendataan Potensi Desa (Podes) 2021/BPS-Statistics Indonesia, *Village Potential Data Collecting 2021*

Tabel
Table 4.4.12

Banyaknya Kelurahan yang Memiliki Kelompok Kegiatan Olahraga Menurut Jenis Olahraga dan Ketersediaan Fasilitas/Lapangan Olahraga di Kecamatan Sumur Bandung, 2021
Number of Villages Having Sport Activities Groups by Type of Sport and Availability of Sport Facilities/Fields in Sumur Bandung Subdistrict, 2021

Jenis Olahraga <i>Type of Sport</i>	Kondisi Fasilitas/Lapangan Olahraga <i>Condition of Sport Facilities/Fields</i>			Tidak Ada Fasilitas/ Lapangan Olahraga <i>No Sport Facilities/ Fields</i>
	Baik	Rusak Sedang	Rusak Parah	
(1)	(2)	(3)	(4)	(5)
Sepak Bola/ <i>Soccer</i>	1	-	-	3
Bola Voli/ <i>Volley Ball</i>	3	-	-	1
Bulu Tangkis/ <i>Badminton</i>	2	-	-	2
Bola Basket/ <i>Basket Ball</i>	2	-	-	2
Tenis Lapangan/ <i>Court Tennis</i>	2	-	-	2
Tenis Meja/ <i>Table Tennis</i>	4	-	-	-
Futsal/ <i>Futsal</i>	2	-	-	2
Renang/ <i>Swimming</i>	2	-	-	2
Bela Diri/ <i>Martial Arts</i>	2	-	-	2
Bilyard/ <i>Billiards</i>	2	-	-	2
Fitnes, Aerobik, dll/ <i>Fitness, Aerobics, etc</i>	1	1	-	2
Lainnya/ <i>Others</i>	1	-	-	3

Catatan/Note: ...

Sumber/Source: BPS, Pendataan Potensi Desa (Podes) 2021/BPS-Statistics Indonesia, Village Potential Data Collecting 2021

Tabel 4.4.13
Table

Jumlah Sarana Olah Raga Per Kelurahan di Kecamatan Sumur Bandung, 2021
Number of Sport Facilities per Village in Sumur Bandung Subdistrict, 2021

Kelurahan <i>Village</i>	Jenis Olahraga <i>Type of Sport</i>			
	Sepak Bola <i>Football</i>	Bola Volli <i>Volleyball</i>	Bulu Tangkis <i>Badminton</i>	Bola Basket <i>Basketball</i>
(1)	(2)	(3)	(4)	(5)
Braga	-	3	5	-
Kebon Pisang	-	1	-	1
Merdeka	2	5	5	3
Babakan Ciamis	-	3	4	1
Kecamatan Sumur Bandung	2	12	14	5

Lanjutan Tabe/Continued Tabel 4.4.13

Kelurahan <i>Village</i>	Jenis Olahraga <i>Type of Sport</i>			
	Tenis Lapangan <i>Court Tennis</i>	Tenis Meja <i>Table Tennis</i>	Pacuan Kuda <i>Horse Racing</i>	Renang <i>Swimming</i>
(1)	(6)	(7)	(8)	(9)
Braga	-	4	-	4
Kebon Pisang	1	3	-	-
Merdeka	4	-	-	1
Babakan Ciamis	3	-	-	-
Kecamatan Sumur Bandung	8	7	-	5

Lanjutan Tabe/*Continued* Tabel 4.4.13

Kelurahan <i>Village</i>	Jenis Olahraga <i>Type of Sport</i>		
	Futsal	Bela Diri <i>Self Defense</i>	Pusat Kebugaran <i>Fitness Center</i>
(1)	(2)	(3)	(4)
Braga	-	-	3
Kebon Pisang	-	-	1
Merdeka	-	-	1
Babakan Ciamis	-	-	
Kecamatan Sumur Bandung	-	-	5

Catatan/*Note*: ...
 Sumber/*Source*: Kantor Kecamatan

Tabel 4.4.14 Jumlah Gangguan Umum Kamtibmas Menurut Jenis per Kelurahan di Kecamatan Sumur Bandung, 2021
Table Number of Public Disorders of Security and Safety by Type per Village in Sumur Bandung Subdistrict, 2021

Kelurahan Village	Jenis Gangguan Umum Kamtibmas Type of General Disorders of Security and Safety			
	Kebakaran Wildfire	Penipuan Fraud	Pengrusakan Destruction	Temu Mayat Corpse Discovery
(1)	(2)	(3)	(4)	(5)
Braga	-	3	-	2
Kebon Pisang	-	-	-	-
Merdeka	-	1	-	-
Babakan Ciamis	-	-	-	1
Kecamatan Sumur Bandung	-	4	-	3

Lanjutan Tabe/Continued Tabel 4.4.14

Kelurahan <i>Village</i>	Jenis Gangguan Umum Kamtibmas <i>Type of General Disorders of Security and Safety</i>		
	Perkelahian <i>Fight</i>	Pencurian <i>Theft</i>	Perampokan <i>Robbery</i>
(1)	(6)	(7)	(8)
Braga	5	7	-
Kebon Pisang	3	-	1
Merdeka	1	6	-
Babakan Ciamis	3	2	-
Kecamatan Sumur Bandung	12	15	1

Catatan/Note: ...
 Sumber/Source: Polesek Sumur Bandung

Tabel 4.4.15 Jumlah Pelayanan Kependudukan Menurut Jenis Pelayanan per Kelurahan di Kecamatan Sumur Bandung, 2021
Number of Population Service by Type per Village in Sumur Bandung Subdistrict, 2021

Kelurahan Village	Jenis Pelayanan Type of Services				
	KTP	KK	KIPEM	Serba Guna Multi Purpose	Lainnya Others
(1)	(2)	(3)	(4)	(5)	
Braga	1 618	212	-	-	132
Kebon Pisang	3 458	842	-	-	523
Merdeka	3 270	715	-	-	122
Babakan Ciamis	2 239	328	-	-	131
Kecamatan Sumur Bandung	10 585	2 097	-	-	908

Catatan/Note: ...
 Sumber/Source: Kantor Kecamatan Sumur Bandung

Tabel 4.4.16
Table

Jumlah Kelompok Organisasi per Kelurahan di Kecamatan Andir, 2021
Number of Organization Group by Type per Village in Sumur Bandung Subdistrict, 2021

Kelurahan Village	Jenis Kelompok Organisasi Type of Organization Group				
	LPM	Karang Taruna Youth Organization	Kesenian Art	Olahraga Sport	Lainnya Others
(1)	(2)	(3)	(4)	(5)	
Braga	1	1	9	-	-
Kebon Pisang	1	1	6	-	-
Merdeka	1	1	5	-	-
Babakan Ciamis	1	1	2	-	-
Kecamatan Sumur Bandung	4	4	22	-	-

Catatan/Note: ...
Sumber/Source: Kantor Kecamatan Sumur Bandung

Tabel 4.4.17 Jumlah KK Penerima Raskin dan Alokasinya per Kelurahan di Kecamatan Sumur Bandung, 2021
Number of KK of Raskin Receiver and Allocation by Villages in the Sumur Bandung SubDistrict, 2021

Kelurahan Village	Jumlah KK Number of KK	Volume (kg)
(1)	(2)	(3)
Braga	297	2 970
Kebon Pisang	457	4 570
Merdeka	102	1 020
Babakan Ciamis	246	2 460
Kecamatan Sumur Bandung	1 102	11 020

Catatan/Note: ¹

Sumber/Source: Sumber : Kantor Kecamatan Sumur Bandung

Tabel
Table 4.4.18

Jumlah KK dan Jiwa Menurut Tahapan KS per Kelurahan di Kecamatan Sumur Bandung Tahun 2021
Number of Family and People by KS Step by Villages in the Sumur Bandung SubDistrict, 2021

Kelurahan	Pra KS		KS I	
	KK	Jiwa	KK	Jiwa
(1)	(2)	(3)	(4)	(5)
Braga
Kebon Pisang
Merdeka
Babakan Ciamis
Kecamatan Sumur Bandung

lanjutan Tabel 4.4.18

Kelurahan	KS II		KS III Plus	
	KK	Jiwa	KK	Jiwa
(1)	(6)	(7)	(8)	(9)
Braga	1 389	...
Kebon Pisang	2 876	...
Merdeka	4 806	...
Babakan Ciamis	2 319	...
Kecamatan Sumur Bandung	11 390	...

Catatan/Note: ¹

Sumber/Source: Sumber : Kantor Kecamatan Sumur Bandung

BAB 5 PERTANIAN

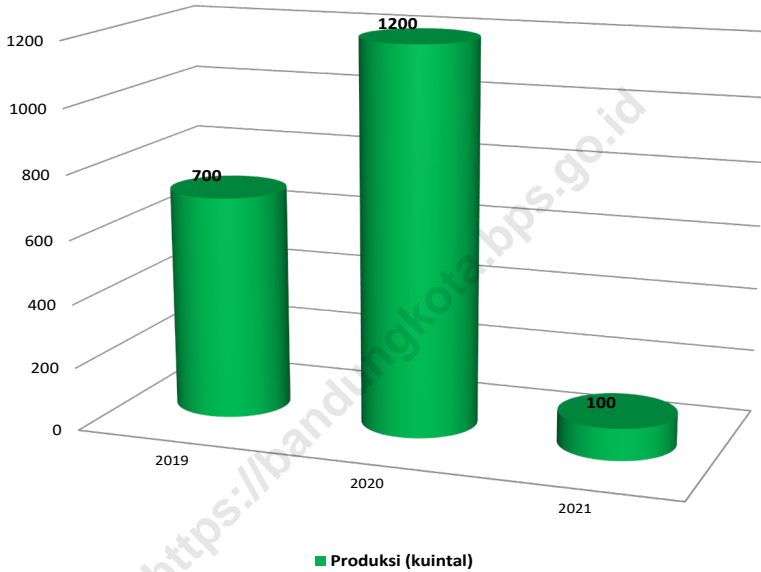
Produksi Sayur Kangkung di
Kecamatan Sumur Bandung Tahun
2021: 100 kuintal

Luas Sayur Kangkung di Kecamatan
Sumur Bandung Tahun 2021: 1 Hektar



Gambar 5.1
Figures

Produksi Sayur Kangkung di Kecamatan Sumur Bandung, 2019-2021
Priduction of Water Spinach in Sumur Bandung Subdistrict, 2019-2021



Catatan/Note:

Sumber/Source : BPS, Statistik Pertanian Hortikultura SPH-SBS/BPS-Statistics Indonesia, Agricultural Statistic for Horticulture SPH-SBS

Tabel
Table 5.1

Luas Panen Tanaman Sayuran dan Buah-buahan Semusim Menurut Jenis Tanaman di Kecamatan Sumur Bandung (ha), 2018–2021
Harvested Area of Seasonal Vegetables and Fruits by Kind of Plant in Sumur Bandung Subdistrict (ha), 2018–2021

Jenis Tanaman Kind of Plants	2018	2019	2020	2021 ^x
(1)	(2)	(3)	(4)	(5)
Sayuran/Vegetables:				
Bawang Merah/ Shallots	-	-	-	-
Bawang Putih/ Garlic	-	-	-	-
Cabai Besar/ Chili/ Big Chili	-	-	-	-
Cabai Rawit/ Chili/ Cayenne Pepper	-	-	-	-
Kentang/ Potato	-	-	-	-
Kubis/ Cabbage	-	-	-	-
Bawang Daun/ Scallion	-	-	-	-
Bayam/ Spinach	-	-	-	-
Kangkung/ Water Spinach	-	7	12	1
Kembang kol/ Cauliflower	-	-	-	-
Ketimun/ Cucumber	-	-	-	-
Kubis/ Cabbage	-	-	-	-
Petsai/ sawi/ Mustard green	-	-	-	-
Buah–buahan/Fruits:				
Alpukat/ Avocado	-	-	-	-
Belimbing/ Star Fruit	-	-	-	-
Jambu biji/ Guava	-	-	-	-

Catatan/Note: ...

Sumber/Source: BPS, Statistik Pertanian Hortikultura SPH-SBS/BPS-Statistics Indonesia, Agricultural Statistic for Horticulture SPH-SBS

Tabel 5.2
Table

Produksi Tanaman Sayuran dan Buah-buahan Semusim Menurut Jenis Tanaman di Kecamatan Sumur Bandung (kuintal), 2018–2021
Production of Seasonal Vegetables and Fruits by Kind of Plant in Sumur Bandung Subdistrict (quintal), 2018–2021

Jenis Tanaman Kind of Plants	2018	2019	2020	2021 ^x
(1)	(2)	(3)	(4)	(5)
Sayuran/Vegetables:				
Bawang Merah/ Shallots	-	-	-	-
Bawang Putih/ Garlic	-	-	-	-
Cabai Besar/ Chili/ Big Chili	-	-	-	-
Cabai Rawit/ Chili/ Cayenne Pepper	-	-	-	-
Kentang/ Potato	-	-	-	-
Kubis/ Cabbage	-	-	-	-
Bawang Daun/ Scallion	-	-	-	-
Bayam/ Spinach	-	-	-	-
Kangkung/ Water Spinach	-	700	1 200	100
Kembang kol/ Cauliflower	-	-	-	-
Ketimun/ Cucumber	-	-	-	-
Kubis/ Cabbage	-	-	-	-
Petsai/ sawi/ Mustard green	-	-	-	-
Buah–buahan/Fruits:				
Alpukat/ Avocado	-	-	-	-
Belimbing/ Star Fruit	-	-	-	-
Jambu biji/ Guava	-	-	-	-

Catatan/Note: ...

Sumber/Source: BPS, Statistik Pertanian Hortikultura SPH-SBS/BPS-Statistics Indonesia, Agricultural Statistic for Horticulture SPH-SBS

Tabel 5.3
Table

Luas Panen Tanaman Biofarmaka Menurut Jenis Tanaman di Kecamatan Sumur Bandung (m²), 2018–2021
Harvested Area of Medicinal Plants by Kind of Plant in Sumur Bandung Subdistrict (m²), 2018–2021

Jenis Tanaman Kind of Plants	2018	2019	2020	2021 ^x
(1)	(2)	(3)	(4)	(5)
Jahe/ <i>Ginger</i>	-	-	-	...
Kapulaga/ <i>Java Cardamom</i>	-	-	-	...
Keji Beling/ <i>Verbenaceae</i>	200	-	-	...
Kencur/ <i>East Indian Galangal</i>	-	-	-	...
Kunyit/ <i>Turmeric</i>	-	-	-	...
Laos/Lengkuas/ <i>Galanga</i>	-	-	-	...
Lempuyang/ <i>Zingiber Aromaticum</i>	-	-	-	...
Lidah Buaya/ <i>Aloevera</i>	-	-	-	...
Mahkota Dewa/ <i>Phaleria Macrocarpa</i>	-	-	-	...
Mengkudu/Pace/ <i>Indian Mulberry</i>	-	-	-	...
Sambiloto/ <i>King of Bitter</i>	-	-	-	...
Temuireng/ <i>Black Turmeric</i>	-	-	-	...
Temulawak/ <i>Java Turmeric</i>	-	-	-	...

Catatan/Note: ...

Sumber/Source: BPS, Statistik Pertanian Hortikultura SPH-TBF/BPS-Statistics Indonesia, Agricultural Statistic for Horticulture SPH-TBF

Tabel 5.4
Table

**Produksi Tanaman Biofarmaka Menurut Jenis Tanaman di
Kecamatan Sumur Bandung (kg), 2018–2021**
**Production of Medicinal Plants by Kind of Plant in Sumur
Bandung Subdistrict (kg), 2018–2021**

Jenis Tanaman Kind of Plants	2018	2019	2020	2021 ^x
(1)	(2)	(3)	(4)	(5)
Jahe/ <i>Ginger</i>	-	-	-	...
Kapulaga/ <i>Java Cardamom</i>	-	-	-	...
Keji Beling/ <i>Verbenaceae</i>	100	-	-	...
Kencur/ <i>East Indian Galangal</i>	-	-	-	...
Kunyit/ <i>Turmeric</i>	-	-	-	...
Laos/Lengkuas/ <i>Galanga</i>	-	-	-	...
Lempuyang/ <i>Zingiber Aromaticum</i>	-	-	-	...
Lidah Buaya/ <i>Aloevera</i>	-	-	-	...
Mahkota Dewa/ <i>Phaleria Macrocarpa</i>	-	-	-	...
Mengkudu/Pace/ <i>Indian Mulberry</i>	-	-	-	...
Sambiloto/ <i>King of Bitter</i>	-	-	-	...
Temuireng/ <i>Black Turmeric</i>	-	-	-	...
Temulawak/ <i>Java Turmeric</i>	-	-	-	...

Catatan/Note: ...

Sumber/Source: BPS, Statistik Pertanian Hortikultura SPH-TBF/BPS-Statistics Indonesia, Agricultural Statistic for Horticulture SPH-TBF

Tabel 5.5 Luas Panen Tanaman Hias Menurut Jenis Tanaman di Kecamatan Sumur Bandung (m²), 2018–2021
Table *Harvested Area of Ornamental Plants by Kind of Plant in Sumur Bandung Subdistrict (m²), 2018–2021*

Jenis Tanaman <i>Kind of Plants</i>	2018	2019	2020	2021 ^x
(1)	(2)	(3)	(4)	(5)
Anggrek/ <i>Orchid</i>	-	-	-	-
Anthurium Bunga/ <i>Flamingo Lily Flower</i>	-	-	-	-
Anthurium Daun/ <i>Anthurium</i>	-	-	-	-
Anyelir/ <i>Carnation</i>	-	-	-	-
Balaceng/ <i>Dieffenbacia</i>	-	-	-	-
Dracaena/ <i>Dracaena</i>	-	-	-	-
Euphorbia/ <i>Euphorbia</i>	-	-	-	-
Gladiol/ <i>Gladiol</i>	-	-	-	-
Hanjuang/ <i>Cordyline</i>	-	-	-	-
Herbras/ <i>Gerbera</i>	-	-	-	-
Kamboja Jepang/ <i>Adenium</i>	-	-	-	-
Keladi Hias/ <i>Caladium</i>	-	-	-	-

Catatan/Note: ...

Sumber/Source: BPS, Statistik Pertanian Hortikultura SPH-TH/BPS-Statistics Indonesia, *Agricultural Statistik for Horticulture SPH-TH*

Tabel
Table 5.6

**Produksi Tanaman Hias Menurut Jenis Tanaman di
Kecamatan Sumur Bandung (tangkai), 2018–2021**
**Production of Ornamental Plants by Kind of Plant n Sumur
Bandung Subdistrict (stalks), 2018–2021**

Jenis Tanaman Kind of Plants	2018	2019	2020	2021 ^x
(1)	(2)	(3)	(4)	(5)
Anggrek/ <i>Orchid</i>	-	-	-	-
Anthurium Bunga/ <i>Flamingo Lily Flower</i>	-	-	-	-
Anthurium Daun/ <i>Anthurium</i>	-	-	-	-
Anyelir/ <i>Carnation</i>	-	-	-	-
Balaceng/ <i>Dieffenbacia</i>	-	-	-	-
Dracaena/ <i>Dracaena</i>	-	-	-	-
Euphorbia/ <i>Euphorbia</i>	-	-	-	-
Gladiol/ <i>Gladiol</i>	-	-	-	-
Hanjuang/ <i>Cordyline</i>	-	-	-	-
Herbras/ <i>Gerbera</i>	-	-	-	-
Kamboja Jepang/ <i>Adenium</i>	-	-	-	-
Keladi Hias/ <i>Caladium</i>	-	-	-	-

Catatan/Note: ...

Sumber/Source: BPS, Statistik Pertanian Hortikultura SPH-TH/BPS-Statistics Indonesia, *Agricultural Statistik for Horticulture SPH-TH*

Tabel 5.7
Table

Produksi Buah-Buahan dan Sayuran Tahunan Menurut Jenis Tanaman di Kecamatan Sumur Bandung (kuintal), 2018–2021
Production of Annual Fruits and Vegetables by Kind of Plant in Sumur Bandung Subdistrict (quintal), 2018–2021

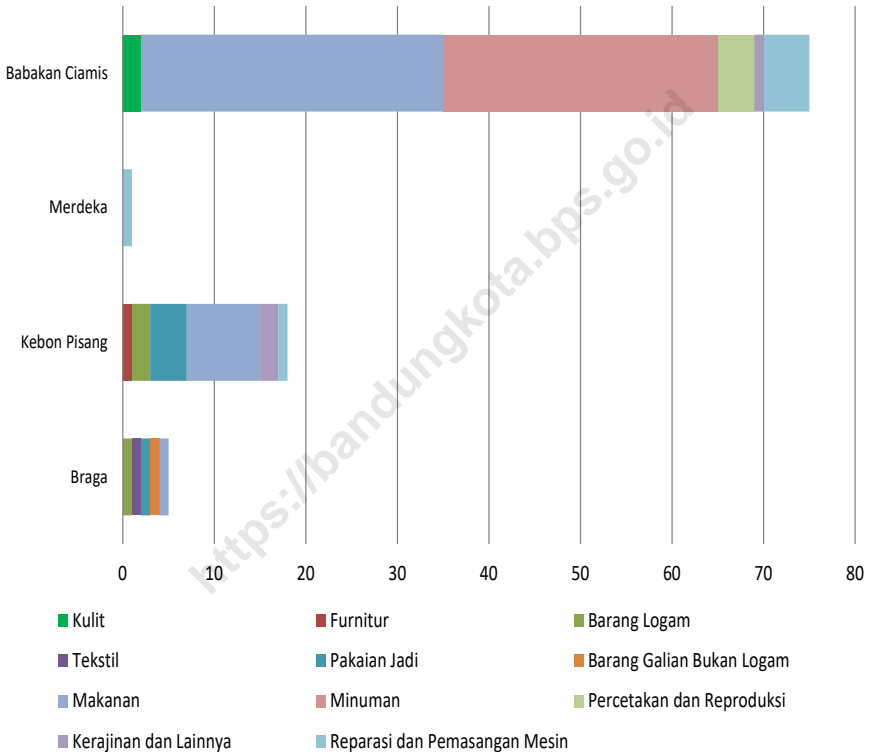
Jenis Tanaman Kind of Plants	2018	2019	2020	2021 ^x
(1)	(2)	(3)	(4)	(5)
Buah–Buahan/Fruits:				
Alpukat/ Avocado	-	-	-	-
Belimbing/ Star Fruit	-	-	-	-
Duku/Langsar/Kokosan/ Duku	-	-	-	-
Durian/ Durian	-	-	-	-
Jambu Air/ Water Apple	-	-	-	-
Jambu Biji/ Guava	-	-	-	-
Jengkol/ Jengkol	-	-	-	-
Jeruk Besar/ Pomelo	-	-	-	-
Jeruk Siam/Kepron/ Orange/Tangerine	-	-	-	-

Catatan/Note: ...

Sumber/Source: BPS, Statistik Pertanian Hortikultura SPH-BST/BPS-Statistics Indonesia, Agricultural Statistic for Horticulture SPH-BST

Gambar 6.1
Figures

Jumlah Industri Mikro dan Kecil per Kelurahan di Kecamatan Sumur Bandung, 2021
Number of Industry by Classification by Village in the Sumur Bandung SubDistrict, 2021



Catatan/Note: ...

Sumber/Source: BPS, Pendataan Potensi Desa (Podes) 2021 / BPS, Village Potential Data Collection 2021

Tabel
Table 6.1

Jumlah Industri Mikro dan Kecil per Kelurahan di Kecamatan Sumur Bandung, 2021
Number of Industry by Classification by Village in the Sumur Bandung SubDistrict, 2021

Kelurahan Village	Kulit	Furnitur	Barang Logam	Tekstil	Pakaian Jadi
(1)	(2)	(3)	(4)	(5)	(6)
Braga	-	-	1	1	1
Kebon Pisang	-	1	2	-	4
Merdeka	-	-	-	-	-
Babakan Ciamis	2	-	-	-	-
Kecamatan Sumur Bandung	2	1	3	1	5

Lanjutan Tabel/ Continued Table 6.1

Kelurahan <i>Village</i>	Barang Galian Bukan Logam	Anyaman	Makanan	Minuman	Pengolahan Tembakau
(1)	(7)	(8)	(9)	(10)	(11)
Braga	1	-	1	-	-
Kebon Pisang	-	-	8	-	-
Merdeka	-	-	-	-	-
Babakan Ciamis	-	-	33	30	-
Kecamatan Sumur Bandung	1	-	42	30	-

Lanjutan Tabel/ Continued Table 6.1

Kelurahan <i>Village</i>	Kertas	Percetakan dan Reproduksi	Alat Angkutan Lainnya	Kerajinan dan Lainnya	Reparasi dan Pemasangan Mesin
(1)	(12)	(13)	(14)	(15)	(16)
Braga	-	-	-	-	-
Kebon Pisang	-	-	-	2	1
Merdeka	-	-	-	-	1
Babakan Ciamis	-	4	-	1	5
Kecamatan Sumur Bandung	-	4	-	3	7

Catatan/Note: ...

Sumber/Source: BPS, Pendataan Potensi Desa (Podes) 2021/BPS-Statistics Indonesia, Village Potential Data Collecting 2021

7

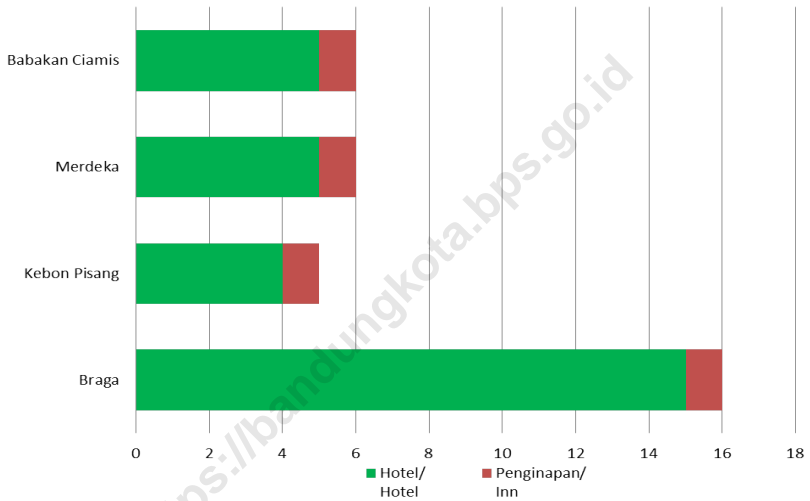
Pariwisata, Transportasi dan Komunikasi

Jumlah Hotel dan Penginapan di
Kecamatan Sumur Bandung 2021



Gambar 7.1
Figures

Jumlah Sarana Akomodasi Menurut Kelurahan dan Jenis Akomodasi di Kecamatan Sumur Bandung, 2021
Number of Accomodation Facilities by Villages and Type of Accomodation in Sumur Bandung Subdistrict, 2021

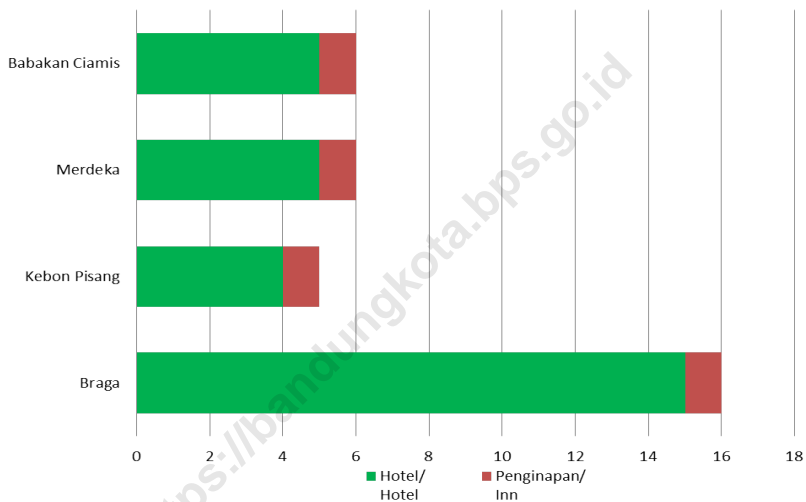


Catatan/Note: ...

Sumber/Source: BPS, Pendataan Potensi Desa (Podes) 2021/BPS-Statistics Indonesia, Village Potential Data Collecting 2021

Gambar 7.2
Figures

Jumlah Menara Telepon seluler dan Operator Layanan Komunikasi Telepon Seluler Menurut Kelurahan di Kecamatan Sumur Bandung, 2021
Number of Base Transceiver Station (BTS) and Cellular Phone Communication Service Operators by Villages in Sumur Bandung Subdistrict, 2021



Catatan/Note: ...

Sumber/Source: BPS, Pendataan Potensi Desa (Podes) 2021/BPS-Statistics Indonesia, Village Potential Data Collecting 2021

7.1 PARIWISATA TOURISM

Tabel 7.1.1 Jumlah Sarana Akomodasi Menurut Kelurahan dan Jenis Akomodasi di Kecamatan Sumur Bandung, 2021
Table *Number of Accomodation Facilities by Villages and Type of Accomodation in Sumur Bandung Subdistrict, 2021*

Kelurahan <i>Village</i>	Hotel <i>Hotel</i>	Penginapan <i>Inn</i>
(1)	(2)	(3)
Braga	15	1
Kebon Pisang	4	1
Merdeka	5	1
Babakan Ciamis	5	1
Kecamatan Sumur Bandung	29	4

Catatan/Note: ...

Sumber/Source: BPS, Pendataan Potensi Desa (Podes) 2021/BPS-Statistics Indonesia, Village Potential Data Collecting 2021

7.2 TRANSPORTASI TRANSPORTATION

Tabel 7.2.1
Table

Prasarana dan Sarana Transportasi Antar Kelurahan Menurut Kelurahan di Kecamatan Sumur Bandung, 2021
Inter-Villages Transportation Infrastructure and Facilities by Villages in Sumur Bandung Subdistrict, 2021

Kelurahan Village	Jenis Prasarana Transportasi Type of Transportation Infrastructure	Keberadaan Angkutan Umum Availability of Public Transportation
(1)	(2)	(3)
Braga	Darat	Ada, Dengan Trayek Tetap
Kebon Pisang	Darat	Ada, Dengan Trayek Tetap
Merdeka	Darat	Ada, Dengan Trayek Tetap
Babakan Ciamis	Darat	Ada, Dengan Trayek Tetap

Lanjutan Tabel/*Continued Table 7.2.1*

Kelurahan Village	Jenis Permukaan Jalan Darat Terluas Type of The Widest Road Surface	Dapat Dilalui Kendaraan Bermotor Roda 4 atau Lebih Passable by Vehicle with 4 or more Wheels
(1)	(4)	(5)
Braga	Aspal/Beton	Sepanjang Tahun
Kebon Pisang	Aspal/Beton	Sepanjang Tahun
Merdeka	Aspal/Beton	Sepanjang Tahun
Babakan Ciamis	Aspal/Beton	Sepanjang Tahun

Catatan/*Note*: ...

Sumber/*Source*: BPS, Pendataan Potensi Desa (Podes) 2021/BPS-Statistics Indonesia, *Village Potential Data Collecting 2021*

7.3 KOMUNIKASI COMMUNICATION

Tabel
Table

7.3.1

Keberadaan Kantor Pos/Pos Pembantu/Rumah Pos, Pos Keliling, dan Perusahaan/Agen Jasa Ekspedisi Swasta Menurut Kelurahan di Kecamatan Sumur Bandung, 2021
Number of Post Office/Subsidiary of Post Office, Mobile Portal Service, Private Expedition Service Company by Villages in Sumur Bandung Subdistrict, 2021

Kelurahan Village	Kantor Pos/Pos Pembantu/Rumah Pos Post Office/Subsidiary of Post Office	Pos Keliling Mobile Portal Service	Perusahaan/Agen Jasa Ekspedisi Swasta Private Expedition Service Company
(1)	(2)	(3)	(4)
Braga	Beroperasi	Ada	Beroperasi
Kebon Pisang	Beroperasi	Ada	Beroperasi
Merdeka	Tidak Ada	Ada	Beroperasi
Babakan Ciamis	Beroperasi	Ada	Beroperasi

Catatan/Note: ...

Sumber/Source: BPS, Pendataan Potensi Desa (Podes) 2021/BPS-Statistics Indonesia, Village Potential Data Collecting 2021

Tabel
Table 7.3.2

Jumlah Menara Telepon seluler dan Operator Layanan Komunikasi Telepon Seluler Menurut Kelurahan di Kecamatan Sumur Bandung, 2021
Number of Base Transceiver Station (BTS) and Cellular Phone Communication Service Operators by Villages in Sumur Bandung Subdistrict, 2021

Kelurahan Village	Jumlah Menara Telepon seluler Number of Base Transceiver Station (BTS)	Jumlah Operator Layanan Komunikasi Telepon Seluler Cellular Phone Communication Service Operators
(1)	(2)	(3)
Braga	10	6
Kebon Pisang	2	6
Merdeka	1	7
Babakan Ciamis	8	6
Kecamatan Sumur Bandung	21	25

Catatan/Note: ...

Sumber/Source: BPS, Pendataan Potensi Desa (Podes) 2021/BPS-Statistics Indonesia, Village Potential Data Collecting 2021

Tabel 7.3.3
Table

Kekuatan Sinyal Telepon Seluler dan Jenis Sinyal Internet Telepon Seluler Menurut Kelurahan di Kecamatan Sumur Bandung, 2021
The Strenght of Cellular Phone Signal by Villages in Sumur Bandung Subdistrict, 2021

Kelurahan Village	Kekuatan Sinyal Telepon Seluler The Strenght of Cellular Phone Signal	Jenis Sinyal Internet Telepon Seluler Type of Cellular Phone Signal
(1)	(2)	(3)
Braga	Sinyal sangat kuat	4G/LTE
Kebon Pisang	Sinyal sangat kuat	4G/LTE
Merdeka	Sinyal sangat kuat	4G/LTE
Babakan Ciamis	Sinyal sangat kuat	4G/LTE

Catatan/Note: ...

Sumber/Source: BPS, Pendataan Potensi Desa (Podes) 2021/BPS-Statistics Indonesia, Village Potential Data Collecting 2021

8

Perbankan, Koperasi, dan Perdagangan

Banking, Cooperative, and Trade

Jumlah Fasilitas Ekonomi di Kecamatan Sumur Bandung 2021

Kelompok
Pertokoan 16



Pasar dengan Bangunan
Permanen 3



Pasar dengan Bangunan
Semi Permanen 0



Pasar Tanpa Bangunan 0



Minimarket, Swalayan,
Supermarket 29

Warung
kedai
makan,
minum 371



Restoran 95



Hotel 29

Toko Warung
Kelontong 474



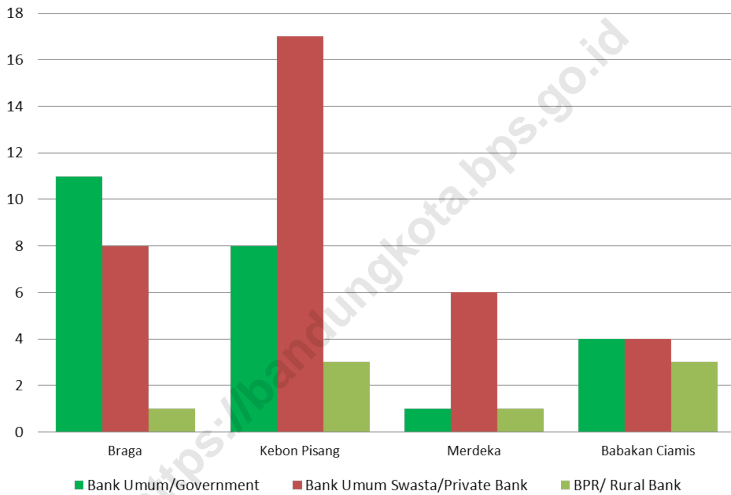
Penginapan
4



Sumber: Survei Potensi Desa 2021
Sumber gambar: freepik.com

Gambar 8.1
Figures

Banyaknya Sarana Lembaga Keuangan Bank Menurut Desa/Kelurahan dan Jenis Bank di Kecamatan Sumur Bandung, 2021
Number of Bank by Villages/Kelurahan and Type of Bank in Sumur Bandung Subdistrict, 2021

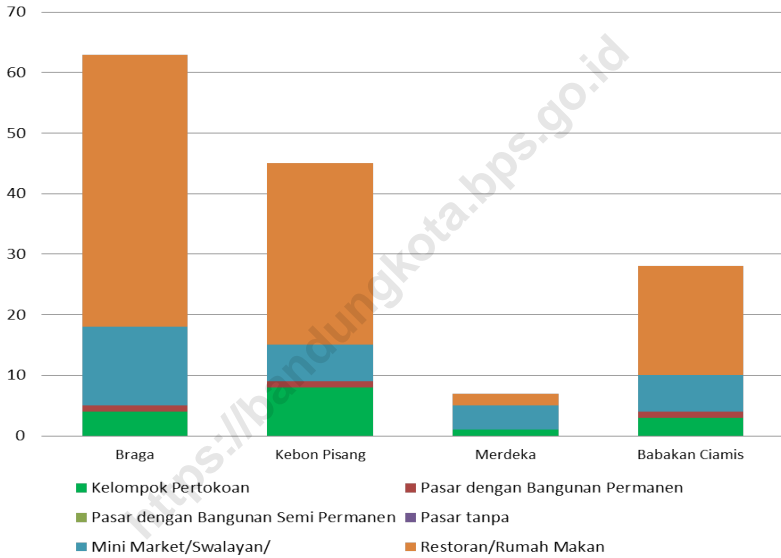


Catatan/Note: "

Sumber/Source: BPS, Pendataan Potensi Desa (Podes) 2021/BPS-Statistics Indonesia, Village Potential Data Collecting 2021

Gambar 8.2
Figures

**Banyaknya Sarana Perdagangan Menurut Desa/
Kelurahan dan Jenis Sarana Perdagangan di Kecamatan
Sumur Bandung, 2021**
*Number of Trade Facilities by Villages/Kelurahan and
Type of Trade Facilities in Sumur Bandung Subdistrict,
2021*



Catatan/Note: ...

Sumber/Source: BPS, Pendataan Potensi Desa (Podes) 2021/BPS-Statistics Indonesia, Village Potential Data Collecting 2021

Tabel 8.1
Table

Banyaknya Sarana Lembaga Keuangan Bank Menurut Desa/Kelurahan dan Jenis Bank di Kecamatan Sumur Bandung, 2021
Number of Bank by Villages/Kelurahan and Type of Bank in Sumur Bandung Subdistrict, 2021

Kelurahan Village	Bank Umum Pemerintah Government Bank	Bank Umum Swasta Private Bank	Bank Perkreditan Rakyat (BPR) Rural Bank
(1)	(2)	(3)	(4)
Braga	11	8	1
Kebon Pisang	8	17	3
Merdeka	1	6	1
Babakan Ciamis	4	4	3
Kecamatan Sumur Bandung	24	35	8

Catatan/Note: ...

Sumber/Source: BPS, Pendataan Potensi Desa (Podes) 2021/BPS-Statistics Indonesia, Village Potential Data Collecting 2021

Tabel 8.2
Table

**Banyaknya Koperasi Aktif Menurut Menurut Desa/
Kelurahan dan Jenis Koperasi di Kecamatan Sumur
Bandung, 2021**
*Number of Cooperative by Villages/Kelurahan and Type of
Cooperative in Sumur Bandung Subdistrict, 2021*

Kelurahan Village	Koperasi Unit Desa (KUD) Village Cooperative Unit	Koperasi Industri Kecil dan Kerajinan Rakyat (Kopinkra) Small Industry and Citizen Handicraft Cooperative
(1)	(2)	(3)
Braga	-	-
Kebon Pisang	-	-
Merdeka	-	-
Babakan Ciamis	-	-
Kecamatan Sumur Bandung	-	-

Lanjutan Tabel/*Continued Table 8.2*

Kelurahan Village	Koperasi Simpan Pinjam (Kospin) Savings and Loan Cooperative	Koperasi Lainnya Other Cooperative
(1)	(4)	(5)
Braga	10	-
Kebon Pisang	15	-
Merdeka	-	9
Babakan Ciamis	-	-
Kecamatan Sumur Bandung	25	9

Catatan/Note: ...

Sumber/Source: BPS, Pendataan Potensi Desa (Podes) 2021/BPS-Statistics Indonesia, Village Potential Data Collecting 2021

Tabel 8.3
Table

Banyaknya Sarana Perdagangan Menurut Desa/Kelurahan dan Jenis Sarana Perdagangan di Kecamatan Sumur Bandung, 2021
Number of Trade Facilities by Villages/Kelurahan and Type of Trade Facilities in Sumur Bandung Subdistrict, 2021

Kelurahan <i>Village</i>	Kelompok Pertokoan <i>Shopping Complexs</i>	Pasar dengan Bangunan Permanen <i>Markets in Permanent Building</i>	Pasar dengan Bangunan Semi Permanen <i>Market in Semi Permanent Building</i>
(1)	(2)	(3)	(4)
Braga	4	1	-
Kebon Pisang	8	1	-
Merdeka	1	-	-
Babakan Ciamis	3	1	-
Kecamatan Sumur Bandung	16	3	-

Lanjutan Tabel/*Continued Table* 8.3

Kelurahan <i>Village</i>	Pasar tanpa Bangunan <i>Market without Permanent Building</i>	Mini Market/ Swalayan/ Supermarket <i>Mini Market/Swalayan/ Supermarket</i>	Restoran/ Rumah Makan <i>Restaurant/ Food Stall</i>
(1)	(5)	(6)	(7)
Braga	-	13	45
Kebon Pisang	-	6	30
Merdeka	-	4	2
Babakan Ciamis	-	6	18
Kecamatan Sumur Bandung	-	29	95

Catatan/*Note*: ...Sumber/*Source*: BPS, Pendataan Potensi Desa (Podes) 2021/BPS-Statistics Indonesia, *Village Potential Data Collecting 2021*

ST 2023

SENSUS PERTANIAN

BerAKHLAK

Berorientasi Pelayanan Akuntabel Kompeten
Harmonis Loyal Adaptif Kolaboratif

<http://www.bandungkota.bps.go.id>

DATA
MENCERDASKAN BANGSA
-ENLIGHTEN THE NATION-



**BADAN PUSAT STATISTIK
KOTA BANDUNG**
BPS-Statistics of Bandung Municipality

Jl. Jenderal Gatot Subroto No 99 Bandung 40273
Telp/ Fax : (022)7305091
Homepage : <http://www.bandungkota.bps.go.id>
Email: bps3273@bps.go.id

ISSN 2797-4812

