



KATALOG BPS

11020013571020

KECAMATAN KOTA DALAM ANGKA TAHUN 2011



**BADAN PUSAT STATISTIK
KOTA KEDIRI**



KECAMATAN KOTA DALAM ANGKA TAHUN 2011



BADAN PUSAT STATISTIK
KOTA KEDIRI

KECAMATAN KOTA DALAM ANGKA 2011

ISSN : 0215-5958

No. Publikasi : 35710.11.05

Katalog BPS : 1102001.3571020

Ukuran Buku : 16,2 x 21 cm

Jumlah Halaman : 70 halaman

Naskah :

KSK KOTA

Penyunting :

KSK KOTA

Perancang Sampul :

KSK KOTA

Gambar Sampul :

KEDIRI MALL

Diterbitkan oleh :

BPS Kota Kediri

Boleh dikutip dengan menyebutkan sumbernya



SAMBUTAN CAMAT

Alhamdulillah, puji syukur kami panjatkan kehadiran Allah SWT karena berkah, rahmat, taufik, hidayah, dan ridha-Nya penyusunan buku publikasi Kecamatan Kota Dalam Angka Tahun 2010 dapat diselesaikan.

Penyusunan publikasi ini dimaksudkan untuk memberikan gambaran tentang karakteristik-karakteristik yang ada di wilayah Kecamatan Kota sehingga diharapkan dapat digunakan sebagai bahan perencanaan dan evaluasi pembangunan bagi pemegang keputusan baik pemerintah maupun swasta, selain itu dapat digunakan sebagai bahan rujukan bagi penelitian-penelitian yang dilakukan sehubungan dengan karakteristik Kota Kediri.

Disadari sepenuhnya *Tak Ada Gading Yang Tak Retak* dalam penyusunan buku ini, oleh karena itu saran maupun kritik yang konstruktif sangat diharapkan demi penyempurnaan baik substansi maupun cara penyajian dalam publikasi selanjutnya. Ucapan terima kasih kami sampaikan kepada semua pihak yang telah membantu guna terwujudnya publikasi ini.

Semoga publikasi ini dapat memberikan manfaat kepada semua pihak.

Kediri, November 2011
Camat Kota

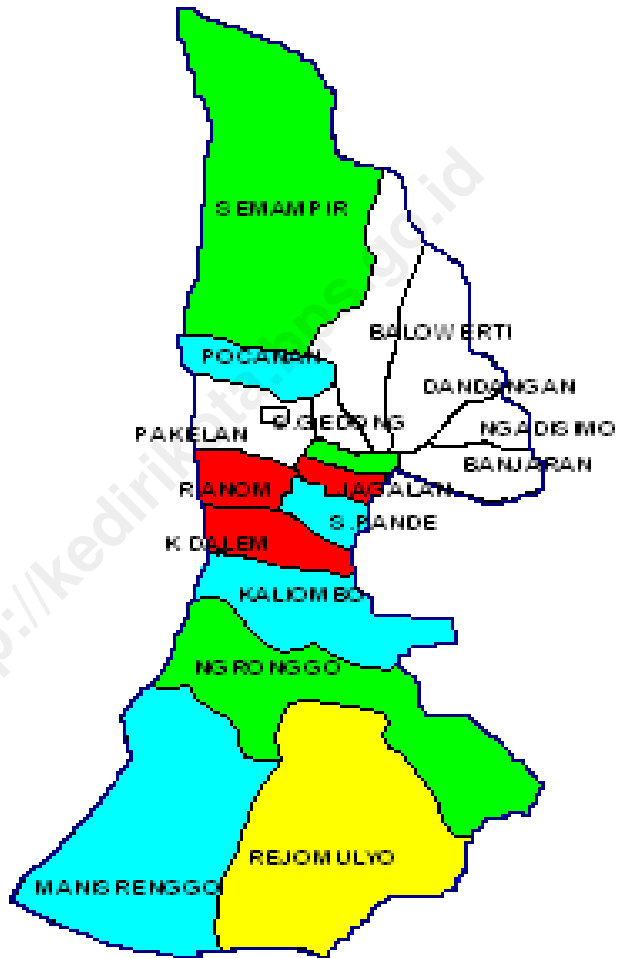
M. FERRY DJATMIKO, S.Sos, MSI

Pembina

NIP. 19760218 199412 1 001



PETA KECAMATAN KOTA



**KATA PENGANTAR**

Ucapan syukur Alhamdulillah yang paling dalam kami panjatkan kehadirat Allah SWT karena atas berkah, rahmat, taufik dan hidayah-Nya penyusunan buku publikasi Kecamatan Kota Dalam Angka 2010 dapat diselesaikan.

Publikasi ini berisi data tentang potensi – potensi yang terdapat di Kecamatan Kota dan kondisi social ekonomi masyarakat di Kecamatan Kota pada tahun 2010, sehingga dapat memberikan gambaran secara menyeluruh dan lengkap tentang pelaksanaan pembangunan di wilayah tersebut. Dengan demikian diharapkan dapat digunakan sebagai acuan dalam perencanaan dan evaluasi pembangunan baik oleh pihak pemerintah, swasta dan elemen masyarakat lain.

Ucapan terima kasih dan penghargaan yang setinggi-tingginya kami sampaikan kepada semua pihak yang telah membantu terwujudnya buku publikasi ini. Disadari sepenuhnya masih banyak kekurangan dalam penyusunan buku publikasi ini. Oleh karena itu saran dan kritik yang konstruktif, serta bantuan kerjasama yang baik sangat kami harapkan demi peningkatan kualitas, cakupan dan penyajian publikasi selanjutnya.

Semoga buku ini bermanfaat bagi banyak pihak.

Kediri, November 2011
KSK Kecamatan Kota

WARDOYO
NIP. 19600820 198303 1 007



DAFTAR ISI

Sambutan Camat i
Sambutan Mantis..... ii
Daftar Isi iii
Ulasan Singkat..... x

UMUM

Tabel 1.1 Jumlah RW (Rukun Warga) dan RT (Rukun Tetangga)
di Kecamatan Kota, Tahun 2010..... 1
Tabel 1.2 Rata-rata Ketinggian Tempat dari Permukaan Air Laut
di Kecamatan Kota, Tahun 2010 2
Tabel 1.3 Jarak Kantor Kecamatan ke Kantor Kecamatan dan
Ke Balai Kota, Tahun 2010 3

PENDUDUK DAN TENAGA KERJA

Tabel II.1 Jumlah Penduduk di rinci menurut Jenis Kelamin
Hasil Registrasi Penduduk, Tahun 2010 4
Tabel II.2 Jumlah dan Sex Ratio Penduduk
Hasil Registrasi Penduduk, Tahun 2010..... 5
Tabel II.3 Jumlah Penduduk Datang dan Pindah
Hasil Registrasi Penduduk, Tahun 2010..... 6
Tabel II.4 Jumlah Kelahiran dan Kematian
Hasil Registrasi Penduduk, Tahun 2010..... 7
Tabel II.5 Jumlah Kepadatan Penduduk
Hasil Registrasi Penduduk, Tahun 2010..... 8



Tabel II.6 Jumlah Keluarga Hasil Registrasi Penduduk, Tahun 2010.....	9
Tabel II.7 Jumlah Penduduk Menurut Mata Pencaharian Di Kecamatan Kota, Tahun 2009	10
Tabel II.8 Jumlah Pengangguran Hasil Registrasi Penduduk, Tahun 2009.....	12

PERUMAHAN

Tabel III.1 Jumlah Pelanggan Listrik PLN di Kecamatan Kota, Tahun 2010.....	13
Tabel III.2 Jumlah Bangunan Permanen dan Bukan Permanen di Kecamatan Kota, Tahun 2010.....	14

PENDIDIKAN

Tabel IV.1 Jumlah Taman Kanak-Kanak di Kecamatan Kota Tahun 2010.....	15
Tabel IV.2 Jumlah Sekolah Dasar/MI di Kecamatan Kota, Tahun 2010 ..	16
Tabel IV.3 Jumlah SLTP di Kecamatan Kota, Tahun 2010.....	17
Tabel IV.4 Jumlah SLTA di Kecamatan Kota, Tahun 2010.....	18
Tabel IV.5 Jumlah SMK di Kecamatan Kota, Tahun 2010.....	19
Tabel IV.6 Jumlah Perguruan Tinggi Negeri dan Swasta di Kecamatan Kota, Tahun 2010.....	20
Tabel IV.7 Jumlah Sekolah Luar Biasa Negeri dan Swasta di Kecamatan Kota, Tahun 2010.....	21
Tabel IV.8 Jumlah Pondok Pesantren / Madrasah Diniyah di Kecamatan Kota, Tahun 2010.....	22
Tabel IV.9 Jumlah Lembaga Kursus dirinci Menurut Jenisnya di Kecamatan Kota, Tahun 2010.....	23

**KESEHATAN**

Tabel V.1 Jumlah dan Jarak ke Rumah Sakit Umum Terdekat di Kecamatan Kota, Tahun 2010.....	24
Tabel V.2 Jumlah dan Jarak ke Rumah Sakit Bersalin dan Rumah Bersalin di Kecamatan Kota, Tahun 2010.....	25
Tabel V.3 Jumlah dan Jarak ke Pukesmas dan Pustu Terdekat di Kecamatan Kota, Tahun 2010.....	26
Tabel V.4 Jumlah dan Jarak ke Tempat Praktek Dokter Terdekat di Kecamatan Kota, Tahun 2010.....	27
Tabel V.5 Jumlah dan Jarak ke Bidan Praktek Swasta Terdekat di Kecamatan Pesantren, Tahun 2010.....	28
Tabel V.6 Jumlah dan Jarak ke Posyandu Terdekat di Kecamatan Kota, Tahun 2010.....	29
Tabel V.7 Jumlah dan Jarak ke Apotik Terdekat di Kecamatan Pesantren, Tahun 2010.....	30
Tabel V.8 Jumlah ke Toko Obat Terdekat di Kecamatan Kota, Tahun 2010.....	31
Tabel V.9 Jumlah Dukun Bayi dirinci menurut Klasifikasinya di Kecamatan Kota, Tahun 2010.....	32
Tabel V.10 Jumlah Keluarga yg Mempunyai Surat Miskin dan Askeskin di Kecamatan Kota, Tahun 2010.....	33
Tabel V.11 Jumlah Akseptor Keluarga Berencana menurut Alat Kontrasepsi di Kecamatan Kota, Tahun 2010.....	34
Tabel V.12 Jumlah Pasien di Pukesmas wil. Selatan dan Wil. Utara di Kecamatan Kota, Tahun 2010.....	36

SOSIAL

Tabel VI.1 Jumlah Masjid, Mushola dan Gereja di Kecamatan Kota, Tahun 2010.....	37
---	----



Tabel VI.2	Jumlah Pura, Vihara dan Klenteng di Kecamatan Kota, Tahun 2010	38
Tabel VI.3	Jumlah Penduduk berdasarkan Agama dan Kepercayaan di Kecamatan Kota, Tahun 2010	39
Tabel VI.4	Jumlah Surat Nikah, Talak dan Cerai di Kecamatan Kota, Tahun 2010	40

PERIWISATA & OLAH RAGA

Tabel VII.1	Jumlah Gedung Bioskop dan Jarak Terdekat di Kecamatan Kota, Tahun 2010	41
Tabel VII.2	Jumlah Bola Sodok dan Jarak Terdekat di Kecamatan Kota, Tahun 2010	42
Tabel VII.3	Jumlah Pub – Diskotik dan Jarak Terdekat di Kecamatan Kota, Tahun 2010	43

KOMUNIKASI

Tabel VIII.4	Jumlah Pelanggan Telepon Rumah di Kecamatan Kota, Tahun 2010	44
Tabel VIII.5	Jumlah Wartel dan Warnet di Kecamatan Kota, Tahun 2010	45
Tabel VIII.6	Jumlah Keluarga Pemilik (TV) di Kecamatan Kota, Tahun 2010	46

LAHAN

Tabel IX.1	Luas Kelurahan di Kecamatan Kota, Tahun 2010	47
Tabel IX.2	Luas Lahan Menurut Penggunaannya di Kecamatan Kota, Tahun 2010	48



Tabel IX.3	Luas Lahan Sawah dirinci Menurut Jenisnya di Kecamatan Kota, Tahun 2010	49
------------	---	----

Tabel IX.4	Luas Tanah Kas Kelurahan, Perorangan dan wakaf (Ha) di Kecamatan Kota, Tahun 2010	50
------------	---	----

PERTANIAN

Tabel X.1	Jumlah Keluarga dan Perusahaan Pertanian Tanaman di Kecamatan Kota, Tahun 2010	51
-----------	--	----

Tabel X.2	Luas Lahan dan Produksi Tanaman Padi di Kecamatan Kota, Tahun 2010	52
-----------	--	----

Tabel X.3	Luas Lahan dan Produksi Tanaman Jagung di Kecamatan Kota, Tahun 2010	53
-----------	--	----

Tabel X.4	Luas Lahan dan Produksi Tanaman Tebu di Kecamatan Kota, Tahun 2010	54
-----------	--	----

Tabel X.5	Jumlah Ternak Besar, Kecil dan Unggas di Kecamatan Kota, Tahun 2010	55
-----------	---	----

PERDAGANGAN DAN INDUSTRI

Tabel XI.1	Jumlah Toko dan Supermarket-Minimarket di Kecamatan Kota, Tahun 2010	56
------------	--	----

Tabel XI.2	Jumlah Restoran/Rumah Makan/Kedai di Kecamatan Kota, Tahun 2010	57
------------	---	----

Tabel XI.3	Jumlah Hotel dan Penginapan di Kecamatan Kota, Tahun 2010.....	58
------------	--	----

Tabel XI.4	Jumlah Bank Umum dan Bank Perkreditan Rakyat (BPR) di Kecamatan Kota, Tahun 2010	59
------------	--	----

Tabel XI.5	Jumlah Koperasi Unit Desa (KUD) dan Koperasi Lainnya di Kecamatan Kota, Tahun 2010	60
------------	--	----

**POLITIK DAN KEAMANAN**

Tabel XII.1	Jarak Kelurahan ke Pos Polisi Terdekat di Kecamatan Kota, Tahun 2010	61
Tabel XII.2	Jumlah Hansip (Pertanian Sipil) di Kecamatan Kota, Tahun 2010	62
Tabel XII.3	Jumlah Data Kriminal di Kecamatan Kota, Tahun 2010	63
Tabel XII.4	Jumlah Kepala Kelurahan dan Sekretaris Kelurahan di Kecamatan Kota, Tahun 2010	64
Tabel XII.5	Jumlah Kepala Seksi dan Staf Kelurahan di Kecamatan Kota, Tahun 2010	65
Tabel XII.5	Jumlah Pegawai Pencatat Nikah di Kecamatan Kota, Tahun 2010	66
Tabel XII.6	Hasil Pemilu ahun 2004 untuk Pemilihan Calon Legeslatif Pada 5 Partai dengan Perolehan Suara Terbanyak di Kecamatan Kota, Tahun 2010	67
Tabel XII.7	Hasil Pemilu Tahun 2004 untuk Pemilihan Calon Presiden Wakil Presiden pada Putaran I di Kecamatan Kota, Tahun 2010	68

KEMISKINAN

Tabel XIII.1	Jumlah Rumah Tangga – Penerima BLT di Kecamatan Kota, Tahun 2010	69
--------------	--	----

PAJAK

Tabel XIV.1	Jumlah Pajak Terhutang dan Penerimaan di Kecamatan Kota, Tahun 2010	70
-------------	---	----



DAFTAR ISI

Sambutan Camat i
Sambutan Mantis..... ii
Daftar Isi iii
Ulasan Singkat..... x

UMUM

Tabel 1.1 Jumlah RW (Rukun Warga) dan RT (Rukun Tetangga)
di Kecamatan Kota, Tahun 2010..... 1
Tabel 1.2 Rata-rata Ketinggian Tempat dari Permukaan Air Laut
di Kecamatan Kota, Tahun 2010 2
Tabel 1.3 Jarak Kantor Kecamatan ke Kantor Kecamatan dan
Ke Balai Kota, Tahun 2010 3

PENDUDUK DAN TENAGA KERJA

Tabel II.1 Jumlah Penduduk di rinci menurut Jenis Kelamin
Hasil Registrasi Penduduk, Tahun 2010 4
Tabel II.2 Jumlah dan Sex Ratio Penduduk
Hasil Registrasi Penduduk, Tahun 2010..... 5
Tabel II.3 Jumlah Penduduk Datang dan Pindah
Hasil Registrasi Penduduk, Tahun 2010..... 6
Tabel II.4 Jumlah Kelahiran dan Kematian
Hasil Registrasi Penduduk, Tahun 2010..... 7
Tabel II.5 Jumlah Kepadatan Penduduk
Hasil Registrasi Penduduk, Tahun 2010..... 8



Tabel II.6 Jumlah Keluarga Hasil Registrasi Penduduk, Tahun 2010.....	9
Tabel II.7 Jumlah Penduduk Menurut Mata Pencaharian Di Kecamatan Kota, Tahun 2009	10
Tabel II.8 Jumlah Pengangguran Hasil Registrasi Penduduk, Tahun 2009.....	12

PERUMAHAN

Tabel III.1 Jumlah Pelanggan Listrik PLN di Kecamatan Kota, Tahun 2010.....	13
Tabel III.2 Jumlah Bangunan Permanen dan Bukan Permanen di Kecamatan Kota, Tahun 2010.....	14

PENDIDIKAN

Tabel IV.1 Jumlah Taman Kanak-Kanak di Kecamatan Kota Tahun 2010.....	15
Tabel IV.2 Jumlah Sekolah Dasar/MI di Kecamatan Kota, Tahun 2010 ..	16
Tabel IV.3 Jumlah SLTP di Kecamatan Kota, Tahun 2010.....	17
Tabel IV.4 Jumlah SLTA di Kecamatan Kota, Tahun 2010.....	18
Tabel IV.5 Jumlah SMK di Kecamatan Kota, Tahun 2010.....	19
Tabel IV.6 Jumlah Perguruan Tinggi Negeri dan Swasta di Kecamatan Kota, Tahun 2010.....	20
Tabel IV.7 Jumlah Sekolah Luar Biasa Negeri dan Swasta di Kecamatan Kota, Tahun 2010.....	21
Tabel IV.8 Jumlah Pondok Pesantren / Madrasah Diniyah di Kecamatan Kota, Tahun 2010.....	22
Tabel IV.9 Jumlah Lembaga Kursus dirinci Menurut Jenisnya di Kecamatan Kota, Tahun 2010.....	23



KESEHATAN

Tabel V.1 Jumlah dan Jarak ke Rumah Sakit Umum Terdekat di Kecamatan Kota, Tahun 2010..... 24

Tabel V.2 Jumlah dan Jarak ke Rumah Sakit Bersalin dan Rumah Bersalin di Kecamatan Kota, Tahun 2010..... 25

Tabel V.3 Jumlah dan Jarak ke Pukesmas dan Pustu Terdekat di Kecamatan Kota, Tahun 2010..... 26

Tabel V.4 Jumlah dan Jarak ke Tempat Praktek Dokter Terdekat di Kecamatan Kota, Tahun 2010..... 27

Tabel V.5 Jumlah dan Jarak ke Bidan Praktek Swasta Terdekat di Kecamatan Pesantren, Tahun 2010..... 28

Tabel V.6 Jumlah dan Jarak ke Posyandu Terdekat di Kecamatan Kota, Tahun 2010..... 29

Tabel V.7 Jumlah dan Jarak ke Apotik Terdekat di Kecamatan Pesantren, Tahun 2010..... 30

Tabel V.8 Jumlah ke Toko Obat Terdekat di Kecamatan Kota, Tahun 2010..... 31

Tabel V.9 Jumlah Dukun Bayi dirinci menurut Klasifikasinya di Kecamatan Kota, Tahun 2010..... 32

Tabel V.10 Jumlah Keluarga yg Mempunyai Surat Miskin dan Askeskin di Kecamatan Kota, Tahun 2010..... 33

Tabel V.11 Jumlah Akseptor Keluarga Berencana menurut Alat Kontrasepsi di Kecamatan Kota, Tahun 2010..... 34

Tabel V.12 Jumlah Pasien di Pukesmas wil. Selatan dan Wil. Utara di Kecamatan Kota, Tahun 2010..... 36

SOSIAL

Tabel VI.1 Jumlah Masjid, Mushola dan Gereja di Kecamatan Kota, Tahun 2010 37



Tabel VI.2	Jumlah Pura, Vihara dan Klenteng di Kecamatan Kota, Tahun 2010	38
Tabel VI.3	Jumlah Penduduk berdasarkan Agama dan Kepercayaan di Kecamatan Kota, Tahun 2010	39
Tabel VI.4	Jumlah Surat Nikah, Talak dan Cerai di Kecamatan Kota, Tahun 2010	40

PERIWISATA & OLAH RAGA

Tabel VII.1	Jumlah Gedung Bioskop dan Jarak Terdekat di Kecamatan Kota, Tahun 2010	41
Tabel VII.2	Jumlah Bola Sodok dan Jarak Terdekat di Kecamatan Kota, Tahun 2010	42
Tabel VII.3	Jumlah Pub – Diskotik dan Jarak Terdekat di Kecamatan Kota, Tahun 2010	43

KOMUNIKASI

Tabel VIII.4	Jumlah Pelanggan Telepon Rumah di Kecamatan Kota, Tahun 2010	44
Tabel VIII.5	Jumlah Wartel dan Warnet di Kecamatan Kota, Tahun 2010	45
Tabel VIII.6	Jumlah Keluarga Pemilik (TV) di Kecamatan Kota, Tahun 2010	46

LAHAN

Tabel IX.1	Luas Kelurahan di Kecamatan Kota, Tahun 2010	47
Tabel IX.2	Luas Lahan Menurut Penggunaannya di Kecamatan Kota, Tahun 2010	48



Tabel IX.3	Luas Lahan Sawah dirinci Menurut Jenisnya di Kecamatan Kota, Tahun 2010	49
------------	--	----

Tabel IX.4	Luas Tanah Kas Kelurahan, Perorangan dan wakaf (Ha) di Kecamatan Kota, Tahun 2010	50
------------	--	----

PERTANIAN

Tabel X.1	Jumlah Keluarga dan Perusahaan Pertanian Tanaman di Kecamatan Kota, Tahun 2010	51
-----------	---	----

Tabel X.2	Luas Lahan dan Produksi Tanaman Padi di Kecamatan Kota, Tahun 2010	52
-----------	---	----

Tabel X.3	Luas Lahan dan Produksi Tanaman Jagung di Kecamatan Kota, Tahun 2010	53
-----------	---	----

Tabel X.4	Luas Lahan dan Produksi Tanaman Tebu di Kecamatan Kota, Tahun 2010	54
-----------	---	----

Tabel X.5	Jumlah Ternak Besar, Kecil dan Unggas di Kecamatan Kota, Tahun 2010	55
-----------	--	----

PERDAGANGAN DAN INDUSTRI

Tabel XI.1	Jumlah Toko dan Supermarket-Minimarket di Kecamatan Kota, Tahun 2010	56
------------	---	----

Tabel XI.2	Jumlah Restoran/Rumah Makan/Kedai di Kecamatan Kota, Tahun 2010	57
------------	--	----

Tabel XI.3	Jumlah Hotel dan Penginapan di Kecamatan Kota, Tahun 2010.....	58
------------	---	----

Tabel XI.4	Jumlah Bank Umum dan Bank Perkreditan Rakyat (BPR) di Kecamatan Kota, Tahun 2010	59
------------	---	----

Tabel XI.5	Jumlah Koperasi Unit Desa (KUD) dan Koperasi Lainnya di Kecamatan Kota, Tahun 2010	60
------------	---	----

**POLITIK DAN KEAMANAN**

Tabel XII.1	Jarak Kelurahan ke Pos Polisi Terdekat di Kecamatan Kota, Tahun 2010	61
Tabel XII.2	Jumlah Hansip (Pertanian Sipil) di Kecamatan Kota, Tahun 2010	62
Tabel XII.3	Jumlah Data Kriminal di Kecamatan Kota, Tahun 2010	63
Tabel XII.4	Jumlah Kepala Kelurahan dan Sekretaris Kelurahan di Kecamatan Kota, Tahun 2010	64
Tabel XII.5	Jumlah Kepala Seksi dan Staf Kelurahan di Kecamatan Kota, Tahun 2010	65
Tabel XII.5	Jumlah Pegawai Pencatat Nikah di Kecamatan Kota, Tahun 2010	66
Tabel XII.6	Hasil Pemilu ahun 2004 untuk Pemilihan Calon Legeslatif Pada 5 Partai dengan Perolehan Suara Terbanyak di Kecamatan Kota, Tahun 2010	67
Tabel XII.7	Hasil Pemilu Tahun 2004 untuk Pemilihan Calon Presiden Wakil Presiden pada Putaran I di Kecamatan Kota, Tahun 2010	68

KEMISKINAN

Tabel XIII.1	Jumlah Rumah Tangga – Penerima BLT di Kecamatan Kota, Tahun 2010	69
--------------	--	----

PAJAK

Tabel XIV.1	Jumlah Pajak Terhutang dan Penerimaan di Kecamatan Kota, Tahun 2010	70
-------------	---	----



ULASAN SINGKAT

UMUM

Kecamatan Kota terbagi dalam 17 Kelurahan, 99 Rukun Warga (RW) dan 473 Rukun Tetangga (RT) dengan rata-rata ketinggian tempat 67 meter di atas permukaan air laut (dpl) dan rata-rata kedalaman sumur \pm 5 meter.

Kelurahan yang terjauh dari kantor Kecamatan maupun Balai Kota Kediri adalah Kelurahan Manisrenggo yaitu sekitar 6,4 km dari Kantor Kecamatan dan 5,8 km dari Balai Kota Kediri dan Kantor Kecamatan Kota berdomisili di Kelurahan Banjaran.

PENDUDUK – TENAGA KERJA

Jumlah penduduk Kecamatan Kota sebesar 96.349 jiwa, 47.516 jiwa berjenis kelamin laki-laki dan 48.653 jiwa berjenis kelamin perempuan. Angka *Sex Ratio* (SR) yang menunjukkan persentase perbandingan penduduk laki-laki terhadap perempuan di Kecamatan Kota sebesar 98,03. Karena nilai angka *Sex Ratio* kurang dari 100 persen berarti jumlah penduduk laki-laki lebih kecil di



bandingkan penduduk perempuan yang hampir terjadi di semua Kelurahan.

Angka *Sex Ratio* yang tertinggi terjadi di Kelurahan Rejomulyo sebesar 103,99, dan terendah yaitu di Kelurahan Pakelan yaitu sebesar 87,34.

Kelurahan yang mempunyai jumlah penduduk tertinggi di Kecamatan Kota adalah Kelurahan Ngronggo sebanyak 13.427 jiwa dengan jumlah keluarga 3.103, sedangkan yang terendah adalah Kelurahan Setono Gedong dengan jumlah penduduk sebanyak 1.134 jiwa dan 293 Keluarga.

Di tingkat Kecamatan Kota, jumlah keluarga secara keseluruhan adalah 24.859, dengan jumlah penduduk 96.369 jiwa. Apabila jumlah penduduk dibagi dengan jumlah keluarga maka akan diperoleh rata-rata jumlah anggota keluarga untuk satu keluarga yaitu sebesar 4 jiwa.

Kecamatan Kota bertipe sebagai daerah perkotaan, hal ini dapat dilihat dari persentase keluarga petani, perbandingan keluarga petani terhadap total keluarga, yang hanya mencapai 2,48 persen.



Persentase rumah tangga petani tertinggi di Kelurahan Manisrenggo yang mencapai 0,77 persen. Kelurahan ini terletak di pinggiran wilayah Kota Kediri yang berbatasan dengan Kabupaten Kediri. Dari 17 Kelurahan yang ada, 10 Kelurahan mempunyai rumah tangga petani sedangkan sisanya, 7 Kelurahan tidak mempunyai keluarga petani sama sekali atau nol persen.

PERUMAHAN

Jumlah pelanggan listrik PLN (Perusahaan Listrik Negara) sebanyak 19.730 pelanggan atau 79,37 persen dari total keluarga yang berjumlah 29.565.

Jumlah bangunan permanen pada tahun 2010 di Kecamatan Kota sebanyak 22.085 unit, yang berkategori permanen sebanyak 21.904 unit atau sebesar 99 persen dan yang non permanen sebanyak 181 unit atau sebesar 1 persen.

PENDIDIKAN

Jumlah sekolah dengan jenjang pendidikan Sekolah Dasar (SD) dan Madrasah Ibtidaiyah (MI) di Kecamatan Kota mempunyai



urutan tertinggi dibandingkan dengan jenjang yang lainnya yaitu sebanyak 48 unit, 40 unit berstatus Negeri dan 10 unit berstatus Swasta.

Urutan berikutnya adalah Taman Kanak-kanak (TK), sebanyak 39 unit, 1 unit berstatus negeri dan 38 unit berstatus swasta. Kemudian untuk tingkat SLTP jumlah sekolah sebanyak 13 unit, terdiri 5 unit negeri dan 8 unit swasta. Pada tingkat SLTA, jumlah sekolah sebanyak 10 unit, terdiri dari 5 unit negeri dan 5 unit swasta. Demikian halnya untuk SMK, jumlah sekolah sebanyak 10 unit, namun yang berstatus negeri hanya 1 unit sedangkan 9 unit berstatus swasta.

Sementara sekolah tingkat akademi/ perguruan tinggi, jumlah fasilitas sebanyak 8 unit yang terdiri dari 1 unit perguruan tinggi negeri dan 7 unit akademi/sekolah tinggi swasta.

Sebagai upaya meningkatkan pengetahuan dan keterampilan di wilayah Kecamatan Kota juga disediakan berbagai macam kursus yang meliputi Bahasa, Akutansi, Komputer, Menjahit, Tata Rias, Montir, dan Elektro. Dari jenis kursus yang ada, yang paling banyak diminati yaitu Komputer sebanyak 22 unit, kemudian disusul Bahasa 18 unit, Menjahit 18 unit dan Montir 12 unit.

**KESEHATAN**

Pada bidang kesehatan, di Kecamatan Kota disediakan fasilitas rumah sakit sejumlah 14 unit yang terdiri 2 unit Rumah Sakit Umum (RSU) dan 10 unit Rumah Sakit Bersalin/Rumah Bersalin (RSB/RB). Dua Rumah Sakit Umum yang tersedia di Kecamatan Kota yaitu RS Bhayangkara milik Kepolisian dan satu lagi RS DKT milik TNI-AD, dan keduanya merupakan rumah sakit terbesar di Kota Kediri.

Bagi yang akan melakukan proses melahirkan anak disediakan rumah sakit bersalin dan rumah bersalin yang jumlahnya cukup memadai yaitu 12 unit yang terdapat di 6 kelurahan yaitu, di Kelurahan Ngronggo 5 unit, Banjaran 2 unit, Ngadirejo 2 unit, Dandangan 1 unit dan Balowerti 1 unit. Sementara bagi masyarakat yang tidak mampu berobat di rumah sakit, maka disediakan 3 puskesmas dan 7 puskesmas pembantu (pustu), 50 tempat praktek dokter swasta, 22 tempat praktek bidan.

Selain fasilitas kesehatan tersebut, juga dibentuk Pos Pelayanan Terpadu (Posyandu) yaitu sebanyak 107 unit, sedangkan jumlah Apotik yang masih beroperasi di Kecamatan Kota sebanyak 30 unit, dan toko obat jamu sebanyak 34 unit.



Perhatian pemerintah terhadap kesehatan masyarakat khususnya bagi yang kurang mampu terwujud dengan adanya pemberian jamkesmas/jamkesda. Jumlah penerima jamkesmas/jamkesda di Kecamatan Kota sebanyak 18.461 keluarga. Penerima jamkesmas/jamkesda terbanyak di Kelurahan Ngronggo, yaitu sejumlah 3.632 keluarga, sedangkan jumlah penerima terkecil di Kelurahan Pocanan sebanyak 216 keluarga.

Usaha pemerintah untuk menekan laju pertumbuhan penduduk melalui program Keluarga Berencana (KB) sudah diterapkan di Kecamatan Kota, terbukti dengan adanya peserta KB sebanyak 10.487 dari sejumlah 14.604 pasangan usia subur atau 71,81 persen, dengan alat Kontrasepsi UID sebanyak 1.527, MOP sebanyak 33, MOW sebanyak 1.397, IMPLAN sebanyak 742, Suntik sebanyak 4.532, PIL sebanyak 2.012, dan Kondom sebanyak 244.

Jumlah pasien di Pukesmas, Ngronggo sebanyak 27.295 dan di Pukesmas Setono Bethek sebanyak 41.525 dan Pukesmas Balowerti sebanyak 25.357.

**SOSIAL**

Salah satu sarana untuk meningkatkan ibadah kepada Yang Kuasa yaitu tersedianya tempat ibadah bagi pemeluknya. Jumlah tempat ibadah di Kecamatan Kota sebanyak 198 unit, terdiri dari 52 masjid, 124 musholla, 21 gereja, dan 1 klenteng.

HIBURAN – OLAH RAGA

Kecamatan Kota sebagai lokasi pusat kegiatan perekonomian Kota Kediri juga dilengkapi beberapa fasilitas hiburan seperti, gedung bioskop, bilyard dan pub-diskotik. Gedung bioskop di Kecamatan Kota terdapat di Kelurahan Dandangan yaitu Golden, tempat persewaan bola sodok sebanyak 17 buah, pub-diskotik sebanyak 4 buah.

KOMUNIKASI

Jumlah pelanggan telepon rumah/tetap di Kecamatan Kota sebanyak 5.322 keluarga, tertinggi di Kelurahan Ngronggo sebanyak 806 keluarga dan terendah di Kelurahan Ringin Anom sebanyak 44



keluarga. Disamping itu juga tersedia pelayanan komunikasi yang berupa Warung Telekomunikasi (Wartel), yaitu sebanyak 4 unit dan Warung Internet (Warnet) sebanyak 32 buah. Warnet terbanyak beroperasi di Kelurahan Nronggo sebanyak 6 buah.

Adapun jumlah pemilik TV sebanyak **19.593** keluarga atau 70,53 persen dari total keluarga yang berjumlah 20.876, tertinggi di Kelurahan Ngadirejo sebanyak 2.617 keluarga dan terendah di Kelurahan Setono Gedong sebanyak 278 keluarga.

LAHAN

Luas wilayah Kecamatan Kota sebesar 1.467,1 hektar yang terbagi menjadi 17 kelurahan, dengan daratan kelurahan terluas yaitu Kelurahan Ngronggo 225,0 hektar dan daratan paling kecil yaitu Kelurahan Ringinanom 5,0 hektar. Luas daratan kelurahan yang hampir sama dengan Ringinanom adalah Kelurahan Setono Gedong yang mencapai 5,9 hektar dimana Kelurahan ini merupakan lokasi pusat keramaian Kota Kediri dan juga mempunyai tempat peninggalan bersejarah.



Luas lahan sawah menempati bagian 23,92 persen atau 351,00 hektar yang terdapat di 9 Kelurahan, luas tegalan sebesar 3,33 persen atau 48,90 hektar yang terdapat di 4 Kelurahan dan luas pemukiman dan lainnya sebesar 72,88 persen atau 1.069,20 hektar.

PERTANIAN

Jumlah keluarga petani yang membudidayakan tanaman pangan di Kecamatan Kota sebanyak 412 keluarga, tertinggi di Kelurahan Ngronggo sebanyak 136 keluarga. Sementara jumlah perusahaan pertanian tanaman pangan sebanyak 2 buah yaitu terdapat di Kelurahan Manisrenggo dan Ngronggo.

Luas lahan untuk tanaman padi di Kecamatan Kota adalah 478 hektar dengan jumlah produksi 3.298 ton, tanaman jagung seluas 40 hektar dengan produksi sebesar 285 ton. Sementara untuk tanaman perkebunan yaitu tanaman tebu seluas 160 hektar dengan produksi 16.400 ton. Jumlah tanaman tebu terbanyak diusahakan di Kelurahan Manisrenggo yaitu 72 hektar dengan produksi 7.920 ton.

Dibidang peternakan, jumlah populasi ternak besar dan kecil di Kecamatan Kota sebanyak 1.185 ekor, yang terdiri dari sapi



sebanyak 602 ekor, Sapi Perah sebanyak 45 ekor, kerbau sebanyak 59 ekor, kambing 412 ekor, dan domba 67 ekor. Sementara jumlah populasi unggas sebanyak 3.629 ekor yang terdiri dari Ayam Kampung 1.458 ekor, itik 1.900 ekor dan mentok 171 ekor.

PERDAGANGAN – INDUSTRI

Kecamatan Kota merupakan pusat perekonomian Kota Kediri, hal ini tercermin dari banyaknya jumlah supermarket/minimarket yang mencapai 17 unit dan jumlah toko sebanyak 1.220 unit. Jumlah supermarket/minimarket terbanyak di Kelurahan Ngronggo yaitu 3 unit, sedangkan jumlah toko terbanyak berada di Kelurahan Banjaran yang mencapai 192 unit.

Disamping pertokoan dan supermarket/minimarket juga tersebar jumlah restoran/rumah makan/kedai di seluruh Kecamatan Kota, yaitu mencapai 646 unit pada tahun 2010.

Hotel dan penginapan juga turut mendukung pertumbuhan perekonomian di Kota Kediri yang pada tahun 2010 sudah tersebar di 9 kelurahan di Kecamatan Kota dengan jumlah 18 unit, yaitu di Kampung Dalem 2 unit, Pakelan 2 unit, Kemasan 3 unit, Balowerti 2



unit, Semampir 3 unit, Kaliombo 2 unit, Setono Pande 1 unit, dan Jagalan 1 unit.

Jumlah Bank Umum dan Bank Perkreditan Rakyat di Kecamatan Kota pada tahun 2010 sebanyak 30 unit yang terdapat di 10 kelurahan, yaitu di Kelurahan Pocanan 6 unit, Pakelan dan Balowerti masing-masing 5 unit, Banjaran dan Ngadirejo masing-masing 4 unit, Kampung Dalem 2 unit, Dandangan, Setono Pande dan Ringinanom masing-masing 1 unit.

Sementara jumlah Koperasi di Kecamatan Kota pada tahun 2010 sebanyak 29 unit, terdiri dari 1 unit Koperasi Unit Desa dan 28 unit koperasi lainnya yang menyebar hampir di semua kelurahan.

POLITIK – KEAMANAN

Untuk menjaga keamanan dan ketertiban masyarakat khususnya di Kecamatan Kota maka perlu adanya pos-pos polisi. Namun keberadaan pos-pos polisi belum semuanya terpenuhi di setiap kelurahan di Kecamatan Kota. Jarak rata – rata Kantor Kelurahan di Kecamatan Kota ke Pos Polisi terdekat adalah 0,0 km. Kelurahan yang paling jauh dari Pos Polisi adalah Kelurahan Rejomulyo yaitu 2,0 km.



Disamping pos polisi perlu adanya Pertahanan Sipil (Hansip) di masing-masing kelurahan untuk membantu ketertiban di wilayah setempat. Pada tahun 2010 jumlah Hansip di Kecamatan Kota sebanyak 640 orang, tertinggi di Kelurahan Ngronggo yaitu 60 orang dan terendah di Pocanan sebesar 15 orang.

Meskipun demikian, masih ditemukan kriminalitas di Kecamatan Kota. Jumlah kriminal terbanyak yaitu kasus pencurian motor dan penggelapan, masing-masing sebanyak 18 orang dan 17 orang.

Jumlah pegawai pencatat nikah di Kecamatan Kota adalah 24 orang, yang terbanyak di Kelurahan Rejomulyo dan Ngadirejo yaitu sebanyak 3 orang, sedangkan di Kelurahan Kampung Dalem, Banjaran, Semampir sebanyak 2 orang sedangkan sisanya hanya mempunyai 1 orang pegawai pencatat nikah.

KEMISKINAN

Data kemiskinan Kecamatan Kota diperoleh dari hasil pendataan Program Perlindungan Sosial 2008 (PPLS08). Jumlah rumah tangga miskin di Kecamatan Kota sebanyak 3.604 rumah tangga. Tertinggi di Kelurahan Ngronggo sebanyak 424 rumah




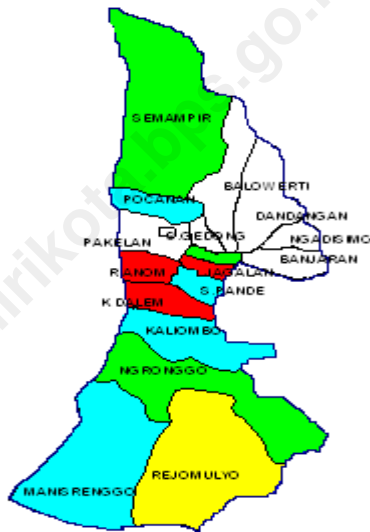
tangga dan terendah di Kelurahan Setono Gedong sebanyak 29 rumah tangga.

PAJAK

Rata-rata penerimaan Pajak Bumi dan Bangunan (PBB) di Kecamatan Kota sudah mencapai 82,40 persen. Persentase penerimaan tertinggi terjadi di Rejomulyo yaitu 95,36 persen dan terendah di Kelurahan Ngadirejo yang baru terealisasi sebesar 64,48 persen.



U M U M





Tabel I.1 Jumlah RW (Rukun Warga) dan RT (Rukun Tetangga)
di Kecamatan Kota, Tahun 2010

Kelurahan	Rukun Warga (RW)	Rukun Tetangga (RT)
1	2	3
MANISRENGGO	6	30
REJOMULYO	6	21
NGRONGGO	9	71
KALIOMBO	9	46
KAMPUNG DALEM	4	18
SETONO PANDE	4	28
RINGIN ANOM	2	7
PAKELAN	3	15
SETONO GEDONG	2	5
KEMASAN	2	8
JAGALAN	2	6
BANJARAN	10	48
NGADIREJO	12	57
DANDANGAN	12	43
BALOWERTI	8	30
POCANAN	2	9
SEMAMPIR	6	31
Jumlah	99	473



Tabel I.2 Rata-rata Ketinggian Tempat dari Permukaan Air Laut dan Kedalaman Sumur di Kecamatan Kota, Tahun 2010 (meter)

Kelurahan	Ketinggian	Kedalaman Sumur
1	2	3
MANISRENGGO	67	4
REJOMULYO	67	6
NGRONGGO	67	5
KALIOMBO	67	5
KAMPUNG DALEM	67	4
SETONO PANDE	67	5
RINGIN ANOM	67	4
PAKELAN	67	5
SETONO GEDONG	67	5
KEMASAN	67	5
JAGALAN	67	5
BANJARAN	67	5
NGADIREJO	67	5
DANDANGAN	67	4
BALOWERTI	67	4
POCANAN	67	4
SEMAMPIR	67	4
Rata-rata	67	5




Tabel I.3 Jarak Kantor Kelurahan ke Kantor Kecamatan dan ke Kantor Balai Kota Tahun 2010 (Km)

Kelurahan	Jarak Ke Kecamatan	Jarak Ke Balai Kota
1	2	3
MANISRENGGO	6.4	5.8
REJOMULYO	5.2	5.6
NGRONGGO	4.0	5.0
KALIOMBO	2.7	3.0
KAMPUNG DALEM	3.2	2.2
SETONO PANDE	1.5	2.0
RINGIN ANOM	2.6	1.5
PAKELAN	3.0	1.0
SETONO GEDONG	2.0	1.0
KEMASAN	2.0	1.0
JAGALAN	2.0	2.0
BANJARAN	1.0	2.5
NGADIREJO	1.0	2.0
DANDANGAN	1.8	1.5
BALOWERTI	2.0	1.0
POCANAN	2.0	0.1
SEMAMPIR	2.5	1.5
Rata-rata	2.6	2.2



PENDUDUK PENDUDUK DAN TENAGA KERJA





Tabel II.1 Jumlah Penduduk di rinci menurut Jenis Kelamin
di Kecamatan Kota, Tahun 2010

Kelurahan	Jenis Kelamin		Jumlah
	Laki - laki	Perempuan	
1	2	3	4
MANISRENGGO	1867	1824	3691
REJOMULYO	2685	2755	5620
NGRONGGO	6620	6809	13429
KALIOMBO	3819	3820	7639
KAMPUNG DALEM	2120	2082	4202
SETONO PANDE	2934	3018	5952
RINGIN ANOM	710	727	1437
PAKELAN	1435	1643	3078
SETONO GEDONG	577	557	1134
KEMASAN	1003	1035	2058
JAGALAN	865	937	1802
BANJARAN	4949	5044	9993
NGADIREJO	5449	5598	11047
DANDANGAN	3514	3670	7184
BALOWERTI	3847	3921	7768
POCANAN	773	828	1601
SEMAMPIR	4349	4385	8734
Jumlah	47.516	48.653	96.369
Tahun 2009	47.540	48.561	96.101
Tahun 2008	45.572	46.690	92.262



Tabel II.2 Jumlah dan Sex Ratio Penduduk
di Kecamatan Kota, Tahun 2010

Kelurahan	Jenis Kelamin		Sex Ratio %
	Laki - laki	Perempuan	
1	2	3	4
MANISRENGGO	1867	1824	102,36
REJOMULYO	2865	2755	103,99
NGRONGGO	6620	6809	97,22
KALIOMBO	3819	3820	99,97
KAMPUNG DALEM	2120	2082	101,83
SETONO PANDE	2934	3018	97,22
RINGIN ANOM	710	727	97,66
PAKELAN	1435	1643	87,34
SETONO GEDONG	577	557	103,59
KEMASAN	1003	1035	96,91
JAGALAN	865	937	92,32
BANJARAN	4949	5044	98,12
NGADIREJO	5449	5598	97,34
DANDANGAN	3514	3670	95,75
BALOWERTI	3847	3921	98,11
POCANAN	773	828	93,36
SEMAMPIR	4349	4385	99,18
Rata-rata	47696	48653	98,03
Tahun 2009	47.540	48.561	97,89
Tahun 2008	41.669	45.035	92,52



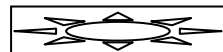
Tabel II.3 Jumlah Penduduk Datang dan Pindah
di Kecamatan Kota, Tahun 2010

Kelurahan	Datang		Jumlah	Pindah		Jumlah
	L	P		L	P	
1	2	3	4	5	6	7
MANISRENGGO	167	145
REJOMULYO	255	221
NGRONGGO	609	527
KALIOMBO	173	300
KAMPUNG DALEM	94	165
SETONO PANDE	137	234
RINGIN ANOM	33	56
PAKELAN	74	121
SETONO GEDONG	25	45
KEMASAN	47	81
JAGALAN	42	71
BANJARAN	229	392
NGADIREJO	254	434
DANDANGAN	166	282
BALOWERTI	178	305
POCANAN	38	63
SEMAMPIR	199	343
Rata-rata	2.206	3.785



Tabel II.4 Jumlah Kelahiran dan Kematian
di Kecamatan Kota, Tahun 2010

Kelurahan	Kelahiran			Kematian		
	L	P	Jumlah	L	P	Jumlah
1	2	3	4	5	6	7
MANISRENGGO	14	27
REJOMULYO	21	41
NGRONGGO	50	97
KALIOMBO	28	55
KAMPUNG DALEM	16	30
SETONO PANDE	22	43
RINGIN ANOM	5	10
PAKELAN	11	22
SETONO GEDONG	4	8
KEMASAN	8	15
JAGALAN	7	13
BANJARAN	37	72
NGADIREJO	41	79
DANDANGAN	27	52
BALOWERTI	29	56
POCANAN	6	12
SEMAMPIR	32	63
Rata-rata	357	693



Tabel II.5 Kepadatan Penduduk di Kecamatan Kota
Tahun 2010

Kelurahan	Kepadatan Penduduk (Jiwa/Km ²)
1	2
MANISRENGGO	2.092
REJOMULYO	3.365
NGRONGGO	5.968
KALIOMBO	8.041
KAMPUNG DALEM	12.733
SETONO PANDE	15.581
RINGIN ANOM	28.740
PAKELAN	14.383
SETONO GEDONG	19.220
KEMASAN	8.978
JAGALAN	12.601
BANJARAN	8.198
NGADIREJO	7.515
DANDANGAN	6.531
BALOWERTI	9.359
POCANAN	7.481
SEMAMPIR	4.877
Rata-rata	6.567
Tahun 2009	6.449
Tahun 2008	6.192



Tabel II.6 Jumlah Keluarga
di Kecamatan Kota, Tahun 2010

Kelurahan	Keluarga
1	2
MANISRENGGO	1.066
REJOMULYO	1.325
NGRONGGO	3.103
KALIOMBO	1.881
KAMPUNG DALEM	1.064
SETONO PANDE	1.541
RINGIN ANOM	409
PAKELAN	655
SETONO GEDONG	293
KEMASAN	601
JAGALAN	491
BANJARAN	2.202
NGADIREJO	2.804
DANDANGAN	2.224
BALOWERTI	1.986
POCANAN	446
SEMAMPIR	2.768
Jumlah	24.859



Tabel II.7 Jumlah Penduduk Menurut Mata Pencaharian
di Kecamatan Kota, Tahun 2009

Kelurahan	PNS	TNI / POL RI	Swasta	Wira swasta/ Peda gang	Petani	Buruh Tani
1	2	3	4	5	6	7
MANISRENGGO	51	3	90	140	160	375
REJOMULYO	226	43	659	38	49	31
NGRONGGO	1.397	82	2.745	614	107	137
KALIOMBO	193	24	2.986	218	57	45
KAMPUNG DALEM	200	12	775	420	0	0
SETONO PANDE	128	56	2.568	1.108	0	0
RINGIN ANOM	4	2	0	302	0	0
PAKELAN	10	2	845	725	0	0
SETONO GEDONG	52	0	190	48	0	0
KEMASAN	40	5	315	150	0	0
JAGALAN	26	5	148	250	7	0
BANJARAN	324	378	982	326	5	0
NGADIREJO	719	81	1.446	820	9	0
DANDANGAN	412	78	1.613	1.214	6	0
BALOWERTI	228	21	1.415	591	21	10
POCANAN	22	6	621	211	0	0
SEMAMPIR	308	36	1.550	854	98	48
Jumlah	4.340	834	18.948	8.029	519	646



Lanjutan Tabel II.7

Kelurahan	Kontruksi	Pensiunan	Jasa	Lainnya
1	2	3	4	5
MANISRENGGO	94	25	2	0
REJOMULYO	6	54	28	0
NGRONGGO	15	302	98	0
KALIOMBO	41	92	500	0
KAMPUNG DALEM	12	60	95	0
SETONO PANDE	49	309	26	946
RINGIN ANOM	8	6	842	5
PAKELAN	125	13	7	0
SETONO GEDONG	1	0	0	0
KEMASAN	0	40	3	0
JAGALAN	20	12	41	0
BANJARAN	107	426	6	0
NGADIREJO	42	106	93	4
DANDANGAN	23	198	71	0
BALOWERTI	17	48	13	4
POCANAN	5	0	3	4
SEMAMPIR	47	422	200	0
Jumlah	612	2.113	2.038	963



Tabel II.8 Jumlah Pengangguran (Jiwa)
di Kecamatan Kota, Tahun 2009

Kelurahan	Pengangguran
1	2
MANISRENGGO	268
REJOMULYO	405
NGRONGGO	676
KALIOMBO	349
KAMPUNG DALEM	200
SETONO PANDE	216
RINGIN ANOM	100
PAKELAN	400
SETONO GEDONG	51
KEMASAN	92
JAGALAN	96
BANJARAN	412
NGADIREJO	2.500
DANDANGAN	917
BALOWERTI	350
POCANAN	17
SEMAMPIR	712
Jumlah	7.761



Tabel III.1 Jumlah Pelanggan Listrik PLN
di Kecamatan Kota, Tahun 2010

Kelurahan	Pelanggan Listrik PLN
1	2
MANISRENGGO	702
REJOMULYO	1.093
NGRONGGO	2.715
KALIOMBO	1.967
KAMPUNG DALEM	712
SETONO PANDE	983
RINGIN ANOM	232
PAKELAN	550
SETONO GEDONG	217
KEMASAN	440
JAGALAN	316
BANJARAN	2.027
NGADIREJO	2.799
DANDANGAN	1.301
BALOWERTI	1.609
POCANAN	446
SEMAMPIR	1.621
Jumlah	19.730




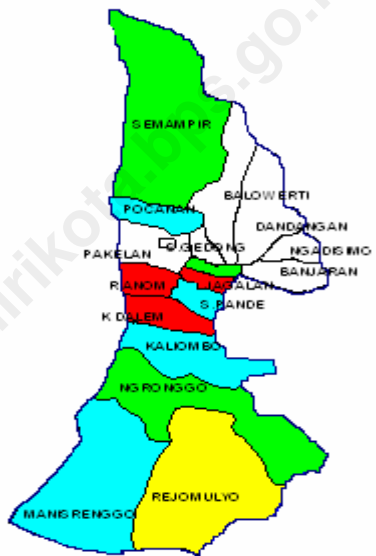
Tabel III.2 Jumlah Bangunan Permanen dan Bukan Permanen
di Kecamatan Kota, Tahun 2010

Kelurahan	Bangunan Permanen	Bangunan Non Permanen
1	2	3
MANISRENGGO	945	-
REJOMULYO	1.380	-
NGRONGGO	3.195	-
KALIOMBO	1.905	6
KAMPUNG DALEM	935	22
SETONO PANDE	1.103	5
RINGIN ANOM	284	6
PAKELAN	726	5
SETONO GEDONG	236	3
KEMASAN	533	16
JAGALAN	443	6
BANJARAN	2.131	31
NGADIREJO	2.418	11
DANDANGAN	1.456	28
BALOWERTI	1.703	11
POCANAN	481	-
SEMAMPIR	2.030	31
Jumlah	21.904	181



PENDIDIKAN

PENDIDIKAN





Tabel IV. 1 Jumlah Taman Kanak - Kanak, Murid dan Guru
di Kecamatan Kota, Tahun 2010

Kelurahan	Negeri	Swasta	Jumlah Sekolah
1	2	3	4
MANISRENGGO	-	2	2
REJOMULYO	-	2	2
NGRONGGO	-	6	6
KALIOMBO	-	1	1
KAMPUNG DALEM	-	2	2
SETONO PANDE	-	1	1
RINGIN ANOM	-	1	1
PAKELAN	-	1	1
SETONO GEDONG	-	1	1
KEMASAN	-	2	2
JAGALAN	-	1	1
BANJARAN	-	5	5
NGADIREJO	-	3	3
DANDANGAN	-	6	5
BALOWERTI	-	2	2
POCANAN	-	1	1
SEMAMPIR	1	1	2
Jumlah	1	38	39



Tabel IV. 2 Jumlah Sekolah Dasar/MI di Kecamatan Kota
Tahun 2010

Kelurahan	Negeri	Swasta	Jumlah Sekolah
1	2	3	4
MANISRENGGO	1	1	2
REJOMULYO	1	1	2
NGRONGGO	7	-	7
KALIOMBO	1	-	1
KAMPUNG DALEM	4	-	4
SETONO PANDE	2	-	2
RINGIN ANOM	-	-	-
PAKELAN	1	-	1
SETONO GEDONG	-	-	-
KEMASAN	1	-	1
JAGALAN	3	-	3
BANJARAN	6	1	7
NGADIREJO	4	1	5
DANDANGAN	2	3	5
BALOWERTI	3	1	4
POCANAN	-	1	1
SEMAMPIR	4	1	5
Jumlah	40	10	48



Tabel IV. 3 Jumlah SLTP di Kecamatan Kota
Tahun 2010

Kelurahan	Negeri	Swasta	Jumlah Sekolah
1	2	3	4
MANISRENGGO	-	1	1
REJOMULYO	1	-	1
NGRONGGO	1	1	2
KALIOMBO	1	-	1
KAMPUNG DALEM	-	2	2
SETONO PANDE	-	-	-
RINGIN ANOM	-	-	-
PAKELAN	-	1	1
SETONO GEDONG	-	-	-
KEMASAN	-	-	-
JAGALAN	1	-	1
BANJARAN	-	1	1
NGADIREJO	-	1	1
DANDANGAN	-	-	-
BALOWERTI	1	-	1
POCANAN	-	-	-
SEMAMPIR	-	1	1
Jumlah	5	8	13



Tabel IV. 4 Jumlah SLTA di Kecamatan Kota
Tahun 2010

Kelurahan	Negeri	Swasta	Jumlah Sekolah
1	2	3	4
MANISRENGGO	1	-	1
REJOMULYO	1	-	1
NGRONGGO	1	-	1
KALIOMBO	-	1	1
KAMPUNG DALEM	-	-	-
SETONO PANDE	-	-	-
RINGIN ANOM	-	-	-
PAKELAN	-	-	-
SETONO GEDONG	-	-	-
KEMASAN	-	-	-
JAGALAN	-	-	-
BANJARAN	2	-	2
NGADIREJO	-	1	1
DANDANGAN	-	-	-
BALOWERTI	-	3	3
POCANAN	-	-	-
SEMAMPIR	-	-	-
Jumlah	5	5	10



Tabel IV. 5 Jumlah SMK di Kecamatan Kota
Tahun 2010

Kelurahan	Negeri	Swasta	Jumlah Sekolah
1	2	3	4
MANISRENGGO	-	-	-
REJOMULYO	-	1	1
NGRONGGO	-	-	-
KALIOMBO	-	-	-
KAMPUNG DALEM	-	1	1
SETONO PANDE	-	-	-
RINGIN ANOM	-	-	-
PAKELAN	-	-	-
SETONO GEDONG	-	-	-
KEMASAN	-	-	-
JAGALAN	-	-	-
BANJARAN	-	4	4
NGADIREJO	-	1	1
DANDANGAN	1	1	2
BALOWERTI	-	1	1
POCANAN	-	-	-
SEMAMPIR	-	-	-
Jumlah	1	9	10



Tabel IV. 6 Jumlah Perguruan Tinggi Negeri dan Swasta
di Kecamatan Kota, Tahun 2010

Kelurahan	Negeri	Swasta	Jumlah PT
1	2	3	4
MANISRENGGO	-	1	1
REJOMULYO	-	-	-
NGRONGGO	1	-	1
KALIOMBO	-	-	-
KAMPUNG DALEM	-	1	1
SETONO PANDE	-	-	-
RINGIN ANOM	-	-	-
PAKELAN	-	2	2
SETONO GEDONG	-	-	-
KEMASAN	-	-	-
JAGALAN	-	-	-
BANJARAN	-	-	-
NGADIREJO	-	-	-
DANDANGAN	-	-	-
BALOWERTI	-	1	1
POCANAN	-	-	-
SEMAMPIR	-	2	2
Jumlah	1	7	8



Tabel IV. 7 Jumlah Sekolah Luar Biasa Negeri dan Swasta
di Kecamatan Kota, Tahun 2010

Kelurahan	Negeri	Swasta	Jumlah
1	2	3	4
MANISRENGGO	-	-	-
REJOMULYO	-	-	-
NGRONGGO	-	-	-
KALIOMBO	-	-	-
KAMPUNG DALEM	-	-	-
SETONO PANDE	-	-	-
RINGIN ANOM	-	-	-
PAKELAN	-	-	-
SETONO GEDONG	-	-	-
KEMASAN	-	-	-
JAGALAN	-	-	-
BANJARAN	-	-	-
NGADIREJO	-	-	-
DANDANGAN	-	-	-
BALOWERTI	-	3	3
POCANAN	-	-	-
SEMAMPIR	-	-	-
Jumlah	0	3	3



Tabel IV.8 Jumlah Pondok Pesantren / Madrasah Diniyah
di Kecamatan Kota, Tahun 2010

Kelurahan	Pondok Pesantren dan Madrasah Diniyah
1	2
MANISRENGGO	2
REJOMULYO	1
NGRONGGO	3
KALIOMBO	1
KAMPUNG DALEM	-
SETONO PANDE	-
RINGIN ANOM	-
PAKELAN	-
SETONO GEDONG	1
KEMASAN	-
JAGALAN	-
BANJARAN	4
NGADIREJO	2
DANDANGAN	-
BALOWERTI	-
POCANAN	-
SEMAMPIR	-
Jumlah	14



Tabel IV.9 Jumlah Lembaga Kursus dirinci Menurut Jenisnya
di Kecamatan Kota, Tahun 2010


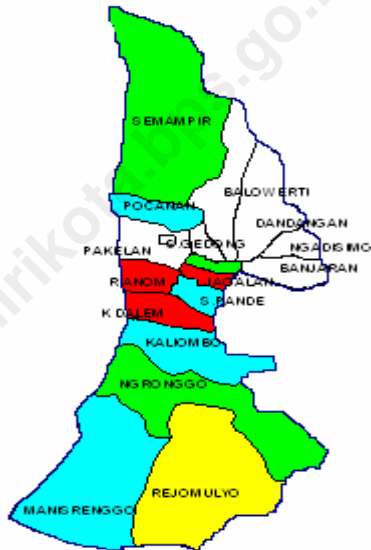
Kelurahan	Bhs	Ak	Komp	Boga	Jahit	Rias	Mntir	Elko	Jml
1	2	3	4	5	6	7	8	9	10
MANISRENGGO	2	-	-	-	-	-	-	-	2
REJOMULYO	-	-	-	-	2	-	-	-	2
NGRONGGO	2	-	2	-	2	-	-	-	6
KALIOMBO	4	-	2	-	-	-	-	-	6
KAMPUNG DALEM	-	-	-	-	-	-	-	-	-
SETONO PANDE	2	-	2	-	2	-	-	-	6
RINGIN ANOM	-	-	-	-	-	-	-	-	-
PAKELAN	-	1	2	-	2	-	-	-	5
SETONO GEDONG	-	-	-	-	2	-	-	-	2
KEMASAN	2	-	2	-	-	-	-	-	4
JAGALAN	-	-	-	-	-	-	-	-	-
BANJARAN	-	1	6	-	2	-	-	2	11
NGADIREJO	4	-	2	-	-	-	4	-	10
DANDANGAN	-	-	-	-	-	-	-	-	-
BALOWERTI	-	-	2	-	2	-	2	-	6
POCANAN	2	-	2	-	2	4	4	4	18
SEMAMPIR	-	-	-	-	2	-	2	-	4
Jumlah	18	2	22	-	18	4	12	6	82

Bhs = Bahasa
Ak = Akuntansi
Komp. = Komputer
Boga = Memasak

Jahit = Menjahit
Rias = Tata Rias
Mntir = Montir
Elko = Elektro



KESEHATAN





Tabel V.1 Jumlah dan Jarak ke Rumah sakit Umum Terdekat
di Kecamatan Kota, Tahun 2010

Kelurahan	Rumah Sakit	Jarak (Km)
1	2	3
MANISRENGGO	-	5.0
REJOMULYO	-	3.5
NGRONGGO	-	3.0
KALIOMBO	-	2.5
KAMPUNG DALEM	-	2.5
SETONO PANDE	-	1.6
RINGIN ANOM	-	2.3
PAKELAN	-	1.8
SETONO GEDONG	-	2.0
KEMASAN	-	0.6
JAGALAN	-	0.8
BANJARAN	-	1.2
NGADIREJO	-	1.0
DANDANGAN	1	0.0
BALOWERTI	-	0.9
POCANAN	-	0.7
SEMAMPIR	1	0.0
Jumlah	2	-



Tabel V.2 Jumlah dan Jarak ke Rumah sakit Bersalin dan Rumah Bersalin di Kecamatan Kota, Tahun 2010

Kelurahan	RSB / RB	Jarak (Km)
1	2	3
MANISRENGGO	-	2.6
REJOMULYO	-	2.0
NGRONGGO	5	0.0
KALIOMBO	-	1.2
KAMPUNG DALEM	-	2.1
SETONO PANDE	-	1.4
RINGIN ANOM	-	1.6
PAKELAN	-	1.0
SETONO GEDONG	-	1.0
KEMASAN	-	1.0
JAGALAN	-	0.0
BANJARAN	2	0.0
NGADIREJO	2	0.0
DANDANGAN	1	0.0
BALOWERTI	1	0.0
POCANAN	-	1.0
SEMAMPIR	1	0.0
Jumlah	12	-



Tabel V.3 Jumlah dan Jarak ke Puskesmas dan Pustu Terdekat
di Kecamatan Kota, Tahun 2010

Kelurahan	Puskesmas	Pustu	Jarak (KM)
1	2	3	4
MANISRENGGO	-	1	0.0
REJOMULYO	-	1	0.0
NGRONGGO	1	-	0.0
KALIOMBO	-	1	0.0
KAMPUNG DALEM	-	-	2.0
SETONO PANDE	1	-	0.0
RINGIN ANOM	-	-	2.0
PAKELAN	-	-	2.0
SETONO GEDONG	-	-	2.0
KEMASAN	-	-	1.5
JAGALAN	-	-	1.5
BANJARAN	-	1	0.0
NGADIREJO	-	1	0.0
DANDANGAN	-	1	0.0
BALOWERTI	1	-	0.0
POCANAN	-	-	1.0
SEMAMPIR	-	1	0.0
Jumlah	3	7	-



Tabel V.4 Jumlah dan Jarak ke Tempat Praktek Dokter Terdekat
di Kecamatan Kota, Tahun 2010

Kelurahan	Dokter Praktek	Jarak (KM)
1	2	3
MANISRENGGO	1	0.0
REJOMULYO	2	0.0
NGRONGGO	9	0.0
KALIOMBO	-	0.0
KAMPUNG DALEM	1	0.0
SETONO PANDE	1	0.0
RINGIN ANOM	-	0.4
PAKELAN	2	0.0
SETONO GEDONG	2	0.0
KEMASAN	1	0.0
JAGALAN	1	0.0
BANJARAN	4	0.0
NGADIREJO	9	0.0
DANDANGAN	3	0.0
BALOWERTI	2	0.0
POCANAN	9	0.0
SEMAMPIR	3	0.0
Jumlah	50	-



Tabel V.5 Jumlah dan Jarak ke Bidan Praktek Swasta Terdekat
di Kecamatan Kota, Tahun 2010

Kelurahan	Bidan Praktek	Jarak (KM)
1	2	3
MANISRENGGO	2	0.0
REJOMULYO	2	0.0
NGRONGGO	5	0.0
KALIOMBO	2	0.0
KAMPUNG DALEM	1	0.0
SETONO PANDE	1	0.0
RINGIN ANOM	-	0.8
PAKELAN	-	1.5
SETONO GEDONG	1	0.0
KEMASAN	1	0.0
JAGALAN	-	1.0
BANJARAN	1	0.0
NGADIREJO	2	0.0
DANDANGAN	1	0.0
BALOWERTI	2	0.0
POCANAN	-	1.2
SEMAMPIR	1	0.0
Jumlah	22	-



Tabel V.6 Jumlah dan Jarak ke Posyandu Terdekat
di Kecamatan Kota, Tahun 2010

Kelurahan	Posyandu
1	2
MANISRENGGO	6
REJOMULYO	6
NGRONGGO	12
KALIOMBO	9
KAMPUNG DALEM	4
SETONO PANDE	6
RINGIN ANOM	2
PAKELAN	2
SETONO GEDONG	1
KEMASAN	3
JAGALAN	2
BANJARAN	13
NGADIREJO	10
DANDANGAN	11
BALOWERTI	9
POCANAN	2
SEMAMPIR	9
Jumlah	107



Tabel V.7 Jumlah dan Jarak ke Apotik Terdekat
di Kecamatan Kota, Tahun 2010

Kelurahan	Apotik	Jarak (KM)
1	2	3
MANISRENGGO	1	0.0
REJOMULYO	-	2.0
NGRONGGO	3	0.0
KALIOMBO	-	1.0
KAMPUNG DALEM	-	1.5
SETONO PANDE	1	0.0
RINGIN ANOM	-	0.8
PAKELAN	6	0.0
SETONO GEDONG	3	0.0
KEMASAN	2	0.0
JAGALAN	-	0.6
BANJARAN	2	0.0
NGADIREJO	3	0.0
DANDANGAN	3	0.0
BALOWERTI	2	0.0
POCANAN	4	0.0
SEMAMPIR	-	1.2
Jumlah	30	-



Tabel V.8 Jumlah ke Toko Obat Terdekat
di Kecamatan Kota, Tahun 2009

Kelurahan	Toko Obat / Jamu
1	2
MANISRENGGO	-
REJOMULYO	-
NGRONGGO	8
KALIOMBO	6
KAMPUNG DALEM	1
SETONO PANDE	1
RINGIN ANOM	1
PAKELAN	1
SETONO GEDONG	-
KEMASAN	-
JAGALAN	1
BANJARAN	1
NGADIREJO	3
DANDANGAN	3
BALOWERTI	4
POCANAN	3
SEMAMPIR	1
Jumlah	34



Tabel V.9 Jumlah Dukun Bayi dirinci Menurut Klasifikasinya
di Kecamatan Kota, Tahun 2009

Kelurahan	Terlatih	Blm. Terlatih	Jumlah
1	2	3	4
MANISRENGGO	-	-	-
REJOMULYO	2	-	2
NGRONGGO	-	-	-
KALIOMBO	-	-	-
KAMPUNG DALEM	-	-	-
SETONO PANDE	-	-	-
RINGIN ANOM	-	-	-
PAKELAN	-	-	-
SETONO GEDONG	-	-	-
KEMASAN	-	-	-
JAGALAN	1	-	1
BANJARAN	-	-	-
NGADIREJO	-	-	-
DANDANGAN	-	-	-
BALOWERTI	-	-	-
POCANAN	-	-	-
SEMAMPIR	1	-	1
Jumlah	4	0	4



Tabel V.10 Jumlah Keluarga yang Mempunyai Surat Miskin dan Askeskin di Kecamatan Kota, Tahun 2010

Kelurahan	Jamkesmas/da
1	2
MANISRENGGO	1.943
REJOMULYO	1.019
NGRONGGO	3.632
KALIOMBO	1.885
KAMPUNG DALEM	932
SETONO PANDE	880
RINGIN ANOM	365
PAKELAN	471
SETONO GEDONG	341
KEMASAN	557
JAGALAN	586
BANJARAN	615
NGADIREJO	421
DANDANGAN	1.784
BALOWERTI	1.763
POCANAN	216
SEMAMPIR	1.051
Jumlah	18.461



Tabel V.11 Jumlah Akseptor Keluarga Berencana (KB) menurut Alat Kontrasepsi di Kecamatan Kota, Tahun 2010

Kelurahan	Jml PUS	UID	MOP	MOW
1	2	3	4	5
MANISRENGGO	618	58	21	56
REJOMULYO	957	127	2	84
NGRONGGO	2.188	218	15	160
KALIOMBO	1.240	124	1	90
KAMPUNG DALEM	627	112	4	29
SETONO PANDE	787	58	1	71
RINGIN ANOM	176	2	-	18
PAKELAN	256	15	-	39
SETONO GEDONG	201	28	-	19
KEMASAN	226	23	-	14
JAGALAN	211	8	-	9
BANJARAN	1.670	239	-	202
NGADIREJO	1.775	159	7	186
DANDANGAN	995	84	-	113
BALOWERTI	1.209	216	-	164
POCANAN	165	9	-	8
SEMAMPIR	1.304	62	1	150
Jumlah	14.604	1.527	33	1.397



Lanjutan Tabel : V.11

Kelurahan	IMPLAN	SUNTIK	PIL	Kondom
1	2	3	4	5
MANISRENGGO	43	220	78	-
REJOMULYO	31	320	118	-
NGRONGGO	112	417	543	119
KALIOMBO	49	444	171	21
KAMPUNG DALEM	63	209	42	-
SETONO PANDE	47	246	141	21
RINGIN ANOM	25	58	24	-
PAKELAN	44	56	15	-
SETONO GEDONG	30	67	12	-
KEMASAN	4	115	11	-
JAGALAN	11	89	20	4
BANJARAN	65	511	172	8
NGADIREJO	35	585	264	32
DANDANGAN	51	333	116	6
BALOWERTI	57	302	125	9
POCANAN	11	78	17	-
SEMAMPIR	64	482	145	24
Jumlah	742	4.532	2.012	244


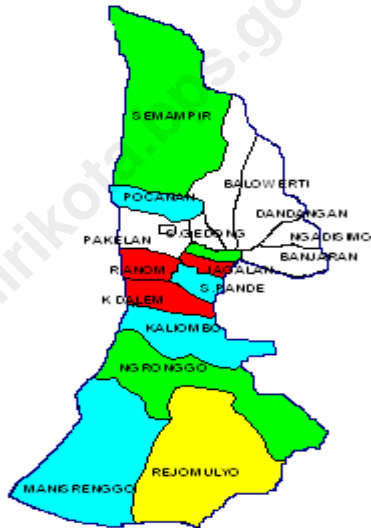


Tabel V.12 Jumlah Pasien di Pukesmas
di Kecamatan Kota, Tahun 2009

Kelurahan	PUKESMAS		
	Wliayah Ngronggo	Wilayah Setono Bethek	Wilayah Balowerti
1	2	3	4
JANUARI	2066	2517	1931
PEBRUARI	2063	3662	2027
MARET	2381	3065	2296
APRIL	2340	3087	2278
MEI	2251	3393	2123
JUNI	2434	3757	2424
JULI	2461	3696	2328
AGUSTUS	2854	4409	2480
SEPTEMBER	1775	3039	1670
OKTOBER	2241	3504	1910
NOPEMBER	2222	4087	1881
DESEMBER	2207	3309	2009
Jumlah	27295	41525	25357



SOSIAL





Tabel VI.1 Jumlah Masjid, Musholla dan Gereja
di Kecamatan Kota, Tahun 2010

Kelurahan	Masjid	Musholla	Gereja
1	2	3	4
MANISRENGGO	2	19	-
REJOMULYO	5	13	-
NGRONGGO	9	6	1
KALIOMBO	3	14	1
KAMPUNG DALEM	1	6	-
SETONO PANDE	3	2	3
RINGIN ANOM	1	1	1
PAKELAN	1	-	3
SETONO GEDONG	1	3	-
KEMASAN	1	2	1
JAGALAN	1	1	1
BANJARAN	7	9	-
NGADIREJO	5	21	1
DANDANGAN	4	7	1
BALOWERTI	4	5	2
POCANAN	2	3	3
SEMAMPIR	2	12	2
Jumlah	52	124	21



Tabel VI.2 Jumlah Pura, Vihara dan Klenteng
di Kecamatan Kota, Tahun 2010

Kelurahan	Pura	Vihara	Klenteng
1	2	3	4
MANISRENGGO	-	-	-
REJOMULYO	-	-	-
NGRONGGO	-	-	-
KALIOMBO	-	-	-
KAMPUNG DALEM	-	-	-
SETONO PANDE	-	-	-
RINGIN ANOM	-	-	-
PAKELAN	-	-	1
SETONO GEDONG	-	-	-
KEMASAN	-	-	-
JAGALAN	-	-	-
BANJARAN	-	-	-
NGADIREJO	-	-	-
DANDANGAN	-	-	-
BALOWERTI	-	-	-
POCANAN	-	-	-
SEMAMPIR	-	-	-
Jumlah	-	-	1



Tabel VI.3 Jumlah Penduduk berdasarkan Agama dan Kepercayaan
di Kecamatan Kota, Tahun 2010

Kelurahan	Islam	Kristen	Katolik	Hindu	Budha	Lainnya
1	2	3	4	5	6	7
MANISRENGGO	3.337	14	9	-	-	-
REJOMULYO	5.342	107	32	4	10	-
NGRONGGO	10.738	496	124	4	25	1
KALIOMBO	6.301	617	149	5	27	5
KAMPUNG DALEM	2.956	313	108	-	31	5
SETONO PANDE	4.025	728	151	-	75	5
RINGIN ANOM	710	258	34	-	6	1
PAKELAN	816	767	348	1	185	33
SETONO GEDONG	752	73	43	-	31	4
KEMASAN	1.243	266	86	-	42	4
JAGALAN	933	237	79	3	68	13
BANJARAN	7.114	725	202	20	37	12
NGADIREJO	9.038	460	246	12	37	2
DANDANGAN	5.024	492	223	13	29	13
BALOWERTI	5.454	554	251	3	90	14
POCANAN	828	301	195	-	12	1
SEMAMPIR	5.904	1.069	284	13	33	9
Jumlah	70.515	7.477	2.564	78	738	122


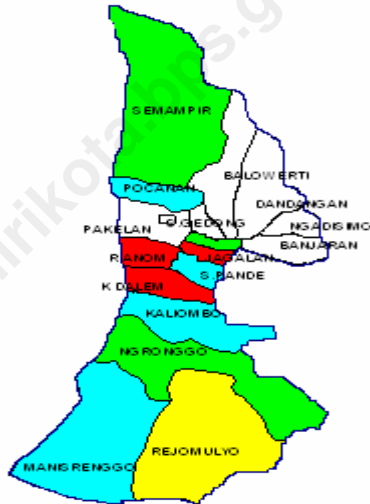


Tabel VI.4 Jumlah Surat Nikah, Talak dan Cerai
di Kecamatan Kota, Tahun 2010

Kelurahan	Nikah	Talak	Cerai
1	2	3	4
MANISRENGGO	29	-	1
REJOMULYO	42	-	2
NGRONGGO	109	3	4
KALIOMBO	62	1	4
KAMPUNG DALEM	30	1	5
SETONO PANDE	34	-	4
RINGIN ANOM	7	-	1
PAKELAN	8	1	2
SETONO GEDONG	5	-	2
KEMASAN	7	-	3
JAGALAN	7	-	-
BANJARAN	70	-	1
NGADIREJO	93	5	6
DANDANGAN	65	-	1
BALOWERTI	62	1	5
POCANAN	9	-	-
SEMAMPIR	59	2	8
Jumlah	698	14	49



PARIWISATA DAN OLAH RAGA





Tabel VII.1 Jumlah Gedung Bioskop dan Jarak Terdekat
di Kecamatan Kota, Tahun 2010

Kelurahan	Gedung Bioskop	Jarak (Km)
1	2	3
MANISRENGGO	-	5.5
REJOMULYO	-	4.5
NGRONGGO	-	3.0
KALIOMBO	-	2.0
KAMPUNG DALEM	-	2.0
SETONO PANDE	-	1.5
RINGIN ANOM	-	1.5
PAKELAN	-	1.2
SETONO GEDONG	-	0.5
KEMASAN	-	0.6
JAGALAN	-	1.2
BANJARAN	-	1.5
NGADIREJO	-	1.0
DANDANGAN	1	0.0
BALOWERTI	-	0.8
POCANAN	-	1
SEMAMPIR	-	1.8
Jumlah	1	-



Tabel VII.2 Jumlah Bilyard dan Jarak Terdekat
di Kecamatan Kota, Tahun 2009

Kelurahan	Bola Sodok	Jarak (Km)
1	2	3
MANISRENGGO	-	4.0
REJOMULYO	4	3.5
NGRONGGO	-	3.0
KALIOMBO	-	0.5
KAMPUNG DALEM	1	0.0
SETONO PANDE	5	0.5
RINGIN ANOM	-	1.5
PAKELAN	-	1.5
SETONO GEDONG	1	0.0
KEMASAN	-	0.6
JAGALAN	-	1.5
BANJARAN	1	0.0
NGADIREJO	-	2.0
DANDANGAN	1	0.0
BALOWERTI	-	1.5
POCANAN	-	1.5
SEMAMPIR	4	0.0
Jumlah	17	-




Tabel VII.3 Jumlah Pub-Diskotik dan Jarak Terdekat
di Kecamatan Kota, Tahun 2010

Kelurahan	Pub - Diskotik	Jarak (Km)
1	2	3
MANISRENGGO	-	5.2
REJOMULYO	-	5.0
NGRONGGO	-	4.0
KALIOMBO	-	2.0
KAMPUNG DALEM	-	1.5
SETONO PANDE	-	1.5
RINGIN ANOM	-	2.0
PAKELAN	1	0.0
SETONO GEDONG	-	0.8
KEMASAN	-	0.9
JAGALAN	-	1.2
BANJARAN	-	1.5
NGADIREJO	-	2.0
DANDANGAN	-	1.2
BALOWERTI	1	0.0
POCANAN	2	0.0
SEMAMPIR	-	1.8
Jumlah	4	-



KOMUNIKASI





Tabel VIII.1 Jumlah Pelanggan Telepon Rumah
di Kecamatan Kota, Tahun 2010

Kelurahan	Pelanggan Telepon (Keluarga)
1	2
MANISRENGGO	85
REJOMULYO	263
NGRONGGO	806
KALIOMBO	429
KAMPUNG DALEM	189
SETONO PANDE	265
RINGIN ANOM	44
PAKELAN	300
SETONO GEDONG	111
KEMASAN	268
JAGALAN	83
BANJARAN	634
NGADIREJO	687
DANDANGAN	314
BALOWERTI	340
POCANAN	186
SEMAMPIR	318
Jumlah	5.322



Tabel VIII.2 Jumlah Wartel dan Warnet
di Kecamatan Kota, Tahun 2009

Kelurahan	Wartel	Warnet
1	2	3
MANISRENGGO	-	2
REJOMULYO	-	4
NGRONGGO	2	6
KALIOMBO	1	3
KAMPUNG DALEM	1	2
SETONO PANDE	-	3
RINGIN ANOM	-	-
PAKELAN	-	2
SETONO GEDONG	-	-
KEMASAN	-	-
JAGALAN	-	-
BANJARAN	-	6
NGADIREJO	-	4
DANDANGAN	-	1
BALOWERTI	-	1
POCANAN	-	1
SEMAMPIR	-	2
Jumlah	4	32



Tabel VIII.3 Jumlah Keluarga Pemilik TV (Televisi)
di Kecamatan Kota, Tahun 2009

Kelurahan	Pemilik TV
1	2
MANISRENGGO	989
REJOMULYO	1.112
NGRONGGO	2.380
KALIOMBO	1.478
KAMPUNG DALEM	903
SETONO PANDE	1.341
RINGIN ANOM	310
PAKELAN	658
SETONO GEDONG	278
KEMASAN	565
JAGALAN	398
BANJARAN	1.517
NGADIREJO	2.617
DANDANGAN	1.264
BALOWERTI	1.676
POCANAN	392
SEMAMPIR	1.715
Jumlah	19.593



Tabel IX.1 Luas Kelurahan
di Kecamatan Kota, Tahun 2010

Kelurahan	Luas Kelurahan (Ha)
1	2
MANISRENGGO	176.4
REJOMULYO	167.0
NGRONGGO	225.0
KALIOMBO	95.8
KAMPUNG DALEM	33.0
SETONO PANDE	38.2
RINGINANOM	5.0
PAKELAN	21.4
SETONO GEDONG	5.9
KEMASAN	22.7
JAGALAN	14.3
BANJARAN	121.9
NGADIREJO	147.0
DANDANGAN	110.0
BALOWERTI	83.0
POCANAN	21.4
SEMAMPIR	179.1
Jumlah	1,467.1



Tabel IX.2 Luas Lahan Menurut Penggunaannya
di Kecamatan Kota, Tahun 2010 (Ha)

Kelurahan	Sawah	Tegal	Pemukiman & Lainnya	Jumlah
1	2	3	4	5
MANISRENGGO	65.30	24.00	87.10	176.40
REJOMULYO	74.00	2.00	93.00	167.00
NGRONGGO	89.00	-	136.00	225.00
KALIOMBO	10.00	-	85.80	95.80
KAMPUNG DALEM	-	-	33.00	33.00
SETONO PANDE	-	-	38.20	38.20
RINGIN ANOM	-	-	5.00	5.00
PAKELAN	-	-	21.40	21.40
SETONO GEDONG	-	-	5.90	5.90
KEMASAN	-	-	22.70	22.70
JAGALAN	-	-	14.3	14.30
BANJARAN	16.60	22.90	82.40	121.90
NGADIREJO	14.00	-	133.00	147.00
DANDANGAN	20.10	-	89.90	110.00
BALOWERTI	34.00	-	49.00	83.00
POCANAN	-	-	21.40	21.40
SEMAMPIR	28.00	-	151.10	179.10
Jumlah	351.00	48.90	1,069.20	1,467.10



Tabel IX.3 Luas Lahan Sawah dirinci Menurut Jenisnya
di Kecamatan Kota, Tahun 2010

Kelurahan	Diupayakan		Jumlah
	Berpengairan	Tdk. Berpengairan	
1	2	3	4
MANISRENGGO	65.30	-	65.30
REJOMULYO	74.00	-	74.00
NGRONGGO	86.00	3.00	89.00
KALIOMBO	10.00	-	10.00
KAMPUNG DALEM	-	-	-
SETONO PANDE	-	-	-
RINGIN ANOM	-	-	-
PAKELAN	-	-	-
SETONO GEDONG	-	-	-
KEMASAN	-	-	-
JAGALAN	-	-	-
BANJARAN	16.60	-	16.60
NGADIREJO	-	14.00	14.00
DANDANGAN	20.10	-	20.10
BALOWERTI	34.00	-	34.00
POCANAN	-	-	-
SEMAMPIR	28.00	-	28.00
Jumlah	334.00	17.00	351.00


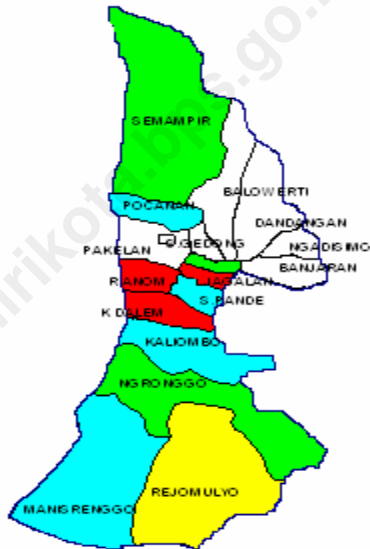


Tabel IX.4 Luas Tanah Kas Kelurahan, Perorangan dan Wakaf (Ha)
di Kecamatan Kota, Tahun 2009

Kelurahan	Tanah Kas Kelurahan	Sawah dan Tegal milik Perorangan
1	2	3
MANISRENGGO	31.10	61.88
REJOMULYO	21.90	55.10
NGRONGGO	32.80	55.20
KALIOMBO	17.10	19.24
KAMPUNG DALEM	-	-
SETONO PANDE	-	-
RINGIN ANOM	-	-
PAKELAN	-	-
SETONO GEDONG	-	-
KEMASAN	-	-
JAGALAN	-	-
BANJARAN	19.50	-
NGADIREJO	9.00	5.81
DANDANGAN	11.00	3.00
BALOWERTI	17.70	-
POCANAN	-	-
SEMAMPIR	24.56	9.12
Jumlah	184.66	209.35



PERTANIAN





Tabel X.1 Jumlah Keluarga Petani dan Perusahaan Pertanian
Tanaman Pangan
di Kecamatan Kota, Tahun 2010

Kelurahan	Keluarga	Perusahaan
1	2	3
MANISRENGGO	76	1
REJOMULYO	51	-
NGRONGGO	136	1
KALIOMBO	44	-
KAMPUNG DALEM	-	-
SETONO PANDE	-	-
RINGIN ANOM	-	-
PAKELAN	-	-
SETONO GEDONG	-	-
KEMASAN	-	-
JAGALAN	-	-
BANJARAN	9	-
NGADIREJO	8	-
DANDANGAN	23	-
BALOWERTI	51	-
POCANAN	-	-
SEMAMPIR	14	-
Jumlah	412	2



Tabel X.2 Luas Lahan dan Produksi Tanaman Padi
di Kecamatan Kota, Tahun 2010

Kelurahan	Luas (Ha)	Produksi (Ton)
1	2	3
MANISRENGGO	32	221
REJOMULYO	41	287
NGRONGGO	81	559
KALIOMBO	56	392
KAMPUNG DALEM	-	-
SETONO PANDE	-	-
RINGIN ANOM	-	-
PAKELAN	-	-
SETONO GEDONG	-	-
KEMASAN	-	-
JAGALAN	-	-
BANJARAN	17	119
NGADIREJO	21	149
DANDANGAN	72	497
BALOWERTI	90	612
POCANAN	-	-
SEMAMPIR	68	462
Jumlah	478	3.298



Tabel X.3 Luas Lahan dan Produksi Tanaman Jagung
di Kecamatan Kota, Tahun 2010

Kelurahan	Luas (Ha)	Produksi (Ton)
1	2	3
MANISRENGGO	7	50
REJOMULYO	6	42
NGRONGGO	8	57
KALIOMBO	9	65
KAMPUNG DALEM	-	-
SETONO PANDE	-	-
RINGIN ANOM	-	-
PAKELAN	-	-
SETONO GEDONG	-	-
KEMASAN	-	-
JAGALAN	-	-
BANJARAN	3	21
NGADIREJO	4	29
DANDANGAN	-	-
BALOWERTI	-	-
POCANAN	-	-
SEMAMPIR	3	21
Jumlah	40	285



Tabel X.4 Luas Lahan dan Produksi Tanaman Tebu
di Kecamatan Kota, Tahun 2010

Kelurahan	Luas (Ha)	Produksi (Ton)
1	2	3
MANISRENGGO	72	7.920
REJOMULYO	48	4.800
NGRONGGO	27	2.430
KALIOMBO	-	-
KAMPUNG DALEM	-	-
SETONO PANDE	-	-
RINGIN ANOM	-	-
PAKELAN	-	-
SETONO GEDONG	-	-
KEMASAN	-	-
JAGALAN	-	-
BANJARAN	3	330
NGADIREJO	10	1.000
DANDANGAN	-	-
BALOWERTI	-	-
POCANAN	-	-
SEMAMPIR	-	-
Jumlah	160	16.400




Tabel X.5 Jumlah Ternak Besar, Kecil dan Unggas
di Kecamatan Kota, Tahun 2010

Jenis Ternak	Jumlah Ternak	Jumlah Ternak
	Besar dan Kecil	Unggas
1	2	3
SAPI	602	-
SAPI PERAH	45	-
KUDA	-	-
KERBAU	59	-
KAMBING	412	-
DOMBA	67	-
AYAM KAMPUNG	-	1.458
AYAM RAS	-	-
ITIK	-	1.900
MENTOK	-	171
Jumlah	1.185	3.629



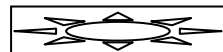
PERDAGANGAN PERDAGANGAN DAN INDUSTRI





Tabel XI.1 Jumlah Toko dan Supermarket - Minimarket
di Kecamatan Kota, Tahun 2010

Kelurahan	Toko	Supermarket - Minimarket
1	2	3
MANISRENGGO	88	1
REJOMULYO	53	-
NGRONGGO	56	3
KALIOMBO	86	1
KAMPUNG DALEM	59	1
SETONO PANDE	124	-
RINGIN ANOM	32	1
PAKELAN	126	1
SETONO GEDONG	25	1
KEMASAN	16	1
JAGALAN	160	-
BANJARAN	192	2
NGADIREJO	43	1
DANDANGAN	26	2
BALOWERTI	61	1
POCANAN	32	-
SEMAMPIR	41	1
Jumlah	1.220	17



Tabel XI.2 Jumlah Restoran/Rumah Makan/Kedai
di Kecamatan Kota, Tahun 2010

Kelurahan	Restoran/R. Makan/Kedai
1	2
MANISRENGGO	16
REJOMULYO	28
NGRONGGO	59
KALIOMBO	24
KAMPUNG DALEM	56
SETONO PANDE	42
RINGIN ANOM	10
PAKELAN	47
SETONO GEDONG	8
KEMASAN	23
JAGALAN	28
BANJARAN	62
NGADIREJO	103
DANDANGAN	59
BALOWERTI	23
POCANAN	13
SEMAMPIR	23
Jumlah	646



Tabel XI.3 Jumlah Hotel dan Penginapan
di Kecamatan Kota, Tahun 2010

Kelurahan	Hotel dan Penginapan
1	2
MANISRENGGO	-
REJOMULYO	-
NGRONGGO	-
KALIOMBO	2
KAMPUNG DALEM	2
SETONO PANDE	1
RINGIN ANOM	-
PAKELAN	2
SETONO GEDONG	-
KEMASAN	3
JAGALAN	1
BANJARAN	-
NGADIREJO	-
DANDANGAN	2
BALOWERTI	2
POCANAN	-
SEMAMPIR	3
Jumlah	18



Tabel XI.4 Jumlah Bank Umum dan Bank Perkreditan Rakyat (BPR)
di Kecamatan Kota, Tahun 2010

Kelurahan	Bank Umum dan BPR
1	2
MANISRENGGO	-
REJOMULYO	-
NGRONGGO	1
KALIOMBO	-
KAMPUNG DALEM	2
SETONO PANDE	1
RINGIN ANOM	1
PAKELAN	5
SETONO GEDONG	-
KEMASAN	-
JAGALAN	-
BANJARAN	4
NGADIREJO	4
DANDANGAN	1
BALOWERTI	5
POCANAN	6
SEMAMPIR	-
Jumlah	30


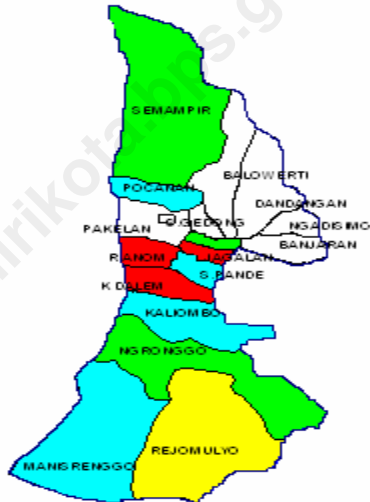


Tabel XI.5 Jumlah Koperasi Unit Desa (KUD) dan Koperasi Lainnya
di Kecamatan Kota, Tahun 2010

Kelurahan	K U D	Koperasi Lainnya
1	2	3
MANISRENGGO	-	4
REJOMULYO	-	2
NGRONGGO	1	5
KALIOMBO	-	2
KAMPUNG DALEM	-	2
SETONO PANDE	-	-
RINGIN ANOM	-	2
PAKELAN	-	-
SETONO GEDONG	-	-
KEMASAN	-	-
JAGALAN	-	-
BANJARAN	-	1
NGADIREJO	-	2
DANDANGAN	-	1
BALOWERTI	-	2
POCANAN	-	3
SEMAMPIR	-	4
Jumlah	1	28



POLITIK POLITIK DAN KEAMANAN





Tabel XII.1 Jarak Kelurahan ke Pos Polisi Terdekat
di Kecamatan Kota, Tahun 2010

Kelurahan	Jarak (Km)
1	2
MANISRENGGO	0.0
REJOMULYO	2.0
NGRONGGO	0.0
KALIOMBO	1.0
KAMPUNG DALEM	0.0
SETONO PANDE	0.8
RINGIN ANOM	0.5
PAKELAN	0.0
SETONO GEDONG	0.1
KEMASAN	0.4
JAGALAN	0.0
BANJARAN	0.0
NGADIREJO	0.0
DANDANGAN	0.0
BALOWERTI	0.0
POCANAN	0.0
SEMAMPIR	0.0



Tabel XII.2 Jumlah Hansip (Pertahanan Sipil)
di Kecamatan Kota, Tahun 2010

Kelurahan	Hansip
1	2
MANISRENGGO	40
REJOMULYO	32
NGRONGGO	60
KALIOMBO	41
KAMPUNG DALEM	49
SETONO PANDE	56
RINGIN ANOM	30
PAKELAN	25
SETONO GEDONG	30
KEMASAN	20
JAGALAN	18
BANJARAN	31
NGADIREJO	45
DANDANGAN	50
BALOWERTI	46
POCANAN	15
SEMAMPIR	52
Jumlah	640



Tabel XII.3 Data Kriminalitas
di Kecamatan Kota, Tahun 2009

JENIS PERKARA		JUMLAH
1	2	
PEMBUNUHAN	-	
ANIAYA BERAT	-	
ANIAYA	7	
CURAS	1	
CURAT	15	
CURSA	10	
CURANMOR	18	
CUR KAWAT TELEPHONE	-	
CUR KAYU	-	
KEBAKARAN	2	
PEMBAKARAN	-	
PERZINAHAN	-	
PERKOSAAN	-	
KEJAHATAN KESOPANAN	-	
PENIPUAN	5	
PENGGELAPAN	17	
PEMERASAN	-	
S U A P	-	
KEJAHATAN SURAT	3	
KEJAHATAN THD KEPALA NEGARA	-	
KEJAHATAN EKONOMI	-	
UANG PALSU	1	
NARKOTIKA	1	
JUDI	28	
PENYELUNDUPAN	-	
PENCULIKAN	-	
PENGRUSAKAN	3	
TADAH	-	
LAIN - LAIN	67	
Jumlah	178	



Tabel XII.4 Jumlah Kepala Kelurahan dan Sekretaris Kelurahan
di Kecamatan Kota, Tahun 2010

Kelurahan	Kepala Kelurahan	Sekretaris Kelurahan
1	2	3
MANISRENGGO	1	1
REJOMULYO	1	1
NGRONGGO	1	1
KALIOMBO	1	1
KAMPUNG DALEM	1	1
SETONO PANDE	1	1
RINGIN ANOM	1	1
PAKELAN	1	1
SETONO GEDONG	1	1
KEMASAN	1	1
JAGALAN	1	1
BANJARAN	1	1
NGADIREJO	1	1
DANDANGAN	1	1
BALOWERTI	1	1
POCANAN	1	1
SEMAMPIR	1	1
Jumlah	17	17



Tabel XII.5 Jumlah Kepala Seksi dan Staf Kelurahan
di Kecamatan Kota, Tahun 2010

Kelurahan	Kepala Seksi	STAF
1	2	3
MANISRENGGO	3	6
REJOMULYO	3	3
NGRONGGO	3	6
KALIOMBO	4	4
KAMPUNG DALEM	2	7
SETONO PANDE	3	7
RINGIN ANOM	1	6
PAKELAN	4	7
SETONO GEDONG	3	7
KEMASAN	4	6
JAGALAN	2	4
BANJARAN	3	5
NGADIREJO	2	3
DANDANGAN	3	6
BALOWERTI	3	3
POCANAN	4	4
SEMAMPIR	4	6
Jumlah	48	90



Tabel XII.6 Jumlah Pegawai Pencatat Nikah
di Kecamatan Kota, Tahun 2010

Kelurahan	Pencatat Nikah
1	2
MANISRENGGO	1
REJOMULYO	3
NGRONGGO	1
KALIOMBO	1
KAMPUNG DALEM	2
SETONO PANDE	1
RINGIN ANOM	1
PAKELAN	1
SETONO GEDONG	1
KEMASAN	1
JAGALAN	1
BANJARAN	2
NGADIREJO	3
DANDANGAN	1
BALOWERTI	1
POCANAN	1
SEMAMPIR	2
Jumlah	24



Tabel XII.7 Hasil Pemilu Tahun 2004 untuk Pemilihan Calon Legislatif pada 5 Partai dengan Perolehan Suara Terbanyak di Kecamatan Kota, Tahun 2008

Kelurahan	PARTAI				
	PDIP	PKB	GOLKAR	DEMOKRAT	PAN
1	2	3	4	5	6
MANISRENGGO	370	1,240	73	24	27
REJOMULYO	334	1,247	386	179	126
NGRONGGO	779	4,068	528	385	227
KALIOMBO	826	712	421	226	169
KAMPUNG DALEM	739	491	161	167	181
SETONO PANDE	118	693	367	241	97
RINGIN ANOM	293	141	50	25	11
PAKELAN	462	208	93	101	34
SETONO GEDONG	142	145	37	59	88
KEMASAN	301	360	90	55	88
JAGALAN	258	288	64	97	19
BANJARAN	1,832	827	721	565	453
NGADIREJO	1,093	2,781	355	400	307
DANDANGAN	1,515	717	375	389	81
BALOWERTI	1,219	994	481	301	117
POCANAN	293	133	141	68	31
SEMAMPIR	1,587	656	327	297	78
Jumlah	12,161	15,701	4,670	3,579	2,134


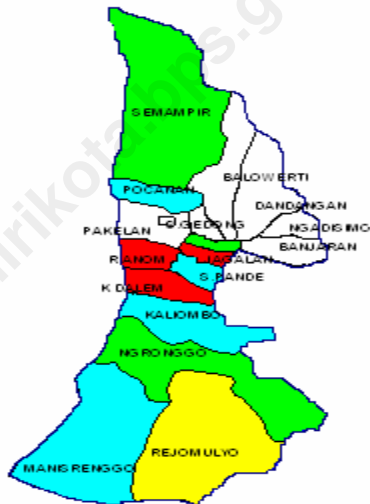


Tabel XII.8 Hasil Pemilu Tahun 2004 untuk Pemilihan Calon
Presiden - Wakil Presiden pada Putaran I
di Kecamatan Kota, Tahun 2008

Kelurahan	Pasangan Capres - Cawapres				
	Wiranto - Wahid	Mega - Hasyim	Amin - Siswono	SBY - Kalla	Hamzah - Agum
1	2	3	4	5	6
MANISRENGGO	350	644	126	669	19
REJOMULYO	339	877	246	1,000	11
NGRONGGO	745	2,558	750	2,786	37
KALIOMBO	467	1,264	404	1,684	32
KAMPUNG DALEM	191	916	235	671	13
SETONO PANDE	230	1,598	193	1,107	13
RINGIN ANOM	36	424	24	203	4
PAKELAN	84	912	45	315	7
SETONO GEDONG	77	201	78	195	4
KEMASAN	98	601	115	267	1
JAGALAN	55	510	48	295	11
BANJARAN	451	2,709	517	1,844	20
NGADIREJO	607	2,381	610	2,525	24
DANDANGAN	226	1,875	181	1,408	23
BALOWERTI	318	1,893	299	1,625	23
POCANAN	82	446	58	296	3
SEMAMPIR	329	2,179	236	1,621	25
Jumlah	4,685	21,988	4,165	18,511	270



KEMISKINAN






Tabel XIII.1 Jumlah Rumah Tangga Miskin
di Kecamatan Kota, Tahun 2009

Kelurahan	Rumah Tangga / Keluarga
1	2
MANISRENGGO	260
REJOMULYO	218
NGRONGGO	424
KALIOMBO	286
KAMPUNG DALEM	210
SETONO PANDE	231
RINGIN ANOM	54
PAKELAN	101
SETONO GEDONG	29
KEMASAN	98
JAGALAN	68
BANJARAN	249
NGADIREJO	354
DANDANGAN	234
BALOWERTI	350
POCANAN	71
SEMAMPIR	367
Jumlah	3.604

Sumber: PPLS 2008



PAJAK





Tabel XIV.1 Jumlah Pajak Terhutang dan Penerimaan
Pajak Bumi dan Bangunan (PBB)
di Kecamatan Kota Tahun 2010

Kelurahan	Pajak Terutang (Ribuan)	Penerimaan (Ribuan)	Persentase (%)
1	2	3	4
MANISRENGGO	71.992.765	60.195.659	83,32
REJOMULYO	332.738.783	330.451.916	95,36
NGRONGGO	185.729.547	190.121.040	88,85
KALIOMBO	420.170.839	366.868.774	82,75
KAMPUNG DALEM	377.923.687	342.838.137	88,11
SETONO PANDE	70.021.704	70.209.242	87,38
RINGIN ANOM	610.749.830	568.444.662	84,11
PAKELAN	314.348.372	214.431.171	66,31
SETONO GEDONG	1.290.274.286	1.222.008.315	93,94
KEMASAN	758.777.858	593.670.929	75,30
JAGALAN	1.600.163.797	1.397.200.085	82,78
BANJARAN	1.594.768.069	1.484.483.858	91,08
NGADIREJO	605.319.094	421.965.818	64,48
DANDANGAN	350.617.060	293.264.628	75,92
BALOWERTI	573.281.037	424.246.307	65,27
POCANAN	224.041.107	153.266.509	66,82
SEMAMPIR	283.330.425	248.465.257	76,47
Jumlah	9.654.248.260	8.382.132.307	82,40

DATA

MENCERDASKAN BANGSA



BADAN PUSAT STATISTIK KOTA KEDIRI

Jl. Penanggungan No 14 G Kediri

Telp.(0354) 773238, Fax. (0354) 773119

Email : bps3571@mailhost_bps.go.id