

Katalog/ Catalog : 1102001.7103092



# KECAMATAN TAHUNA BARAT DALAM ANGKA **2018** *Tahuna Barat Subdistrict in Figure*



**BADAN PUSAT STATISTIK  
KABUPATEN KEPULAUAN SANGIHE**  
*Statistic of Kepulauan Sangihe Regency*





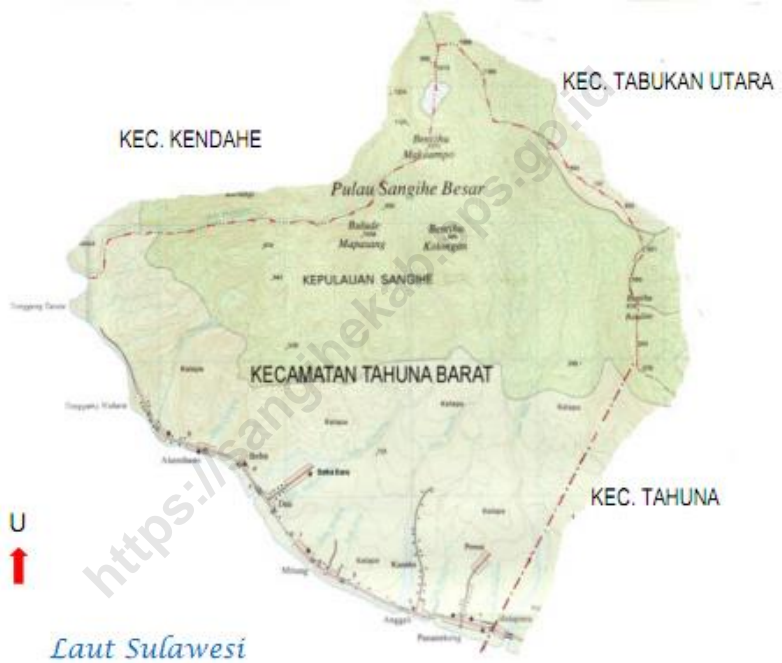
**KECAMATAN**  
**TAHUNA BARAT DALAM ANGKA** **2018**  
*Tahuna Barat Subdistrict in Figure*

## **KECAMATAN TAHUNA BARAT DALAM ANGKA 2018**

- ISBN** : 978-602-567-716-8
- No. Publikasi** : 71030.1616
- Katalog BPS** : 1102001.7103092
- Ukuran Buku** : 21 cm x 15 cm
- Jumlah Halaman** : xvi + 99 halaman
- Naskah** : BPS Kabupaten Kepulauan Sangihe
- Penyunting** : Seksi Integrasi Pengolahan dan Diseminasi Statistik  
Koodinator Statistik Kecamatan Tahuna Barat
- Gambar Kulit** : Seksi Integrasi Pengolahan dan Diseminasi Statistik  
Koodinator Statistik Kecamatan Tahuna Barat
- Diterbitkan oleh** : © BPS Kabupaten Kepulauan Sangihe
- Dicetak Oleh** : **CV. Bahu Bahtera Indah**

**Dilarang mengumumkan, mendistribusikan, mengomunikasikan, dan/atau menggandakan sebagian atau seluruh isi buku ini untuk tujuan komersial tanpa izin tertulis dari Badan Pusat Statistik**

## SKETSA PETA KECAMATAN TAHUNA BARAT







**Ir. HENDRA TUMBELAKA**  
**KEPALA BPS KAB KEPL SANGIHE**






## KATA SAMBUTAN

Saya menyambut gembira atas penerbitan buku “Kecamatan Tahuna Barat Dalam Angka 2018”. Dengan adanya buku ini, maka kita memiliki potret tentang keadaan geografi, pemerintahan, ciri-ciri keadaan sosial dan perekonomian Kecamatan Tahuna Barat.

Saya berterima kasih kepada Koordinator Statistik Kecamatan Tahuna Barat yang telah berupaya secara sungguh-sungguh dan kepada semua pihak yang telah membantu serta memberikan sumbangan pikiran dan tenaga sehingga buku ini dapat diselesaikan.

Harapan saya agar buku ini tetap terbit secara berkesinambungan, sehingga senantiasa dapat membantu pihak-pihak yang membutuhkan data keadaan kecamatan.

Tahuna, 15 September 2018  
Kepala Badan Pusat Statistik  
Kabupaten Kepulauan Sangihe,



**Ir. Hendra Tumbelaka**  
NIP. 19660419 199303 1 002

## KATA PENGANTAR

Dengan memanjatkan puji dan syukur kehadiran Tuhan Yang Maha Esa, publikasi "Kecamatan Tahuna Barat Dalam Angka 2018" yang merupakan tugas pokok Koordinator Statistik Kecamatan Tahuna Barat telah dapat kami selesaikan.

Publikasi ini menyajikan data secara komprehensif dari berbagai bidang. Hal tersebut bertujuan untuk memberi gambaran tentang keadaan geografi, pemerintahan ciri-ciri keadaan sosial dan ekonomi Kecamatan Tahuna Barat.

Pada kesempatan ini kami ucapkan banyak terima kasih kepada Camat Tahuna Barat atas perhatian dan dukungan yang diberikan dalam penerbitan publikasi ini. Ucapan terimakasih juga kami tujukan kepada semua pihak, baik instansi pemerintah maupun swasta yang telah membantu terbitnya publikasi ini.

Kami menyadari bahwa publikasi ini masih banyak kekurangan. Oleh karena itu, saran dan kritik dari berbagai pihak untuk perbaikan publikasi ini sangat kami hargai. Semoga publikasi ini bermanfaat bagi kita semua.

Tahuna, 9 September 2018  
Koordinator Statistik  
Kecamatan Tahuna Barat



**Anastasya Wowompansing, SE**

**NIP. 19841130 201003 2 001**

## DAFTAR ISI

	Hal
Peta Kecamatan Tahuna Barat .....	iii
Kata Sambutan .....	v
Kata Pengantar .....	vii
Daftar Isi .....	ix
Daftar Tabel.....	xii
Daftar Gambar.....	xvi
Penjelasan Umum .....	xvii
Bab I Keadaan Geografis.....	1
Bab II Pemerintahan .....	11
Bab III Penduduk dan Ketenagakerjaan .....	17
Bab IV Sosial, Pendidikan dan Kesehatan .....	31
Bab V Pertanian .....	61
Bab VI Perindustrian dan Energi .....	71
Bab VII Perdagangan .....	79
Bab VIII Transportasi.....	85
Bab IX Keuangan dan Harga-Harga .....	99

## DAFTAR TABEL

	Hal
<b>1. Keadaan Geografis</b>	
1.1. Letak Geografis Kecamatan Tahuna Barat 2017.....	4
1.2. Luas Kelurahan di Kecamatan Tahuna Barat 2017 .....	5
1.3. Keadaan Topografi, Geologi dan Hidrologi di Kecamatan Tahuna Barat 2017.....	6
1.4. Rata-rata Suhu Udara dan Kelembaban Relatif di Kecamatan Tahuna Barat 2017 .....	7
1.5. Rata-rata Tekanan Udara dan Kecepatan Angin Setiap Bulan di Kecamatan Tahuna Barat 2017 .....	8
1.6. Rata-rata Curah Hujan Setiap Bulan di Kecamatan Tahuna Barat 2017.....	9
<b>2. Pemerintahan</b>	
2.1. Pejabat yang Pernah Memerintah di Kecamatan Tahuna Barat s.d 2017.....	13
2.2. Komposisi Personil Kantor Camat di Kecamatan Tahuna Barat 2017 .....	14
2.3. Nama Kepala Kelurahan dan Sekretaris Kelurahan di Kecamatan Tahuna Barat 2017 .....	15
<b>3. Penduduk dan Ketenagakerjaan</b>	
3.1. Jumlah Penduduk, Luas dan Kepadatan Penduduk di Kecamatan Tahuna Barat 2017 .....	21
3.2. Penduduk Menurut Jenis Kelamin dan Sex Ratio di Kecamatan Tahuna Barat 2017 .....	22
3.3. Penduduk Menurut Kelompok Umur di Kecamatan Tahuna Barat 2017 .....	23

3.4.	Jumlah RT, Penduduk dan Penduduk per Rumah Tangga di Kecamatan Tahuna Barat 2017 .....	24
3.5.	Penduduk Menurut Jenis Kelamin dan Kewarganegaraan di Kecamatan Tahuna Barat 2017 .....	25
3.6.	Banyaknya Kelahiran, Kematian dan Perpindahan Penduduk di Kecamatan Tahuna Barat 2017 .....	26
3.7.	Banyaknya Pegawai Negeri Sipil Menurut Golongan di Kecamatan Tahuna Barat 2017 .....	27
3.8.	Banyaknya Penduduk Menurut Mata Pencahariaan di Kecamatan Tahuna Barat 2017 .....	28
<b>4.</b>	<b>Sosial, Pendidikan dan Kesehatan</b>	
4.1.	Banyaknya TK, Guru dan Murid di Kecamatan Tahuna Barat 2017.....	35
4.2.	Banyaknya SD, Guru dan Murid di Kecamatan Tahuna Barat 2017... ..	36
4.3.	Banyaknya Gedung SD, Ruang Kelas dan Kelas di Kecamatan Tahuna Barat 2017 .....	37
4.4.	Banyaknya Murid SD Menurut Kelas di Kecamatan Tahuna Barat 2017 .....	38
4.5.	Banyaknya SLTP, Guru dan Murid di Kecamatan Tahuna Barat 2017 .....	39
4.6.	Banyaknya Gedung SLTP, Ruang Kelas di Kecamatan Tahuna Barat 2017 .....	40
4.7.	Banyaknya SLTP, Guru dan Murid di Kecamatan Tahuna Barat 2017 .....	41
4.8.	Banyaknya Gedung SLTP, Ruang Kelas di Kecamatan Tahuna Barat 2017 .....	42
4.9.	Banyaknya Murid SLTP Menurut Kelas di Kecamatan Tahuna Barat 2017 .....	43
4.10.	Banyaknya Rumah Sakit, Puskesmas dan Balai	

---

Pengobatan di Kecamatan tahuna Barat 2017 .....	44
4.11. Banyaknya Tenaga Kesehatan di Kecamatan Tahuna Barat 2017 .....	45
4.12. Banyaknya Posyandu, Apotik dan Toko Obat di Kecamatan Tahuna Barat 2017 .....	46
4.13. Hasil Imunisasi Bayi di Kecamatan Tahuna Barat 2017.....	47
4.14. Jumlah Target dan Hasil Imunisasi TT pada Ibu Hamil dan HB pada Anak di Kecamatan Tahuna Barat 2017.....	48
4.15. Banyaknya Penderita Penyakit Berdasarkan Jenisnya di Kecamatan Tahuna Barat 2017 .....	49
4.16. Banyaknya Klinik KB, Tenaga Medis, Tenaga PLKB dan PUS di Kecamatan Tahuna Barat 2017.....	50
4.17. Banyaknya Akseptor Aktif Menurut Alat Kontrasepsi di Kecamatan Tahuna Barat 2017 .....	51
4.18. Banyaknya Pencapaian KB di Kecamatan Tahuna Barat 2017 .....	53
4.19. Banyaknya Penduduk Menurut Agama yang Dianutnya di Kecamatan Tahuna Barat 2017 .....	55
4.20. Banyaknya Tempat Ibadah di Kecamatan Tahuna Barat 2017 .....	57
4.21. Banyaknya Bangunan Rumah Berdasarkan Jenis di Kecamatan Tahuna Barat 2017 .....	59
<b>5. Pertanian</b>	
5.1. Luas Panen, Produksi dan Rata-rata Produksi Tanaman Padi dan Palawija di Kecamatan Tahuna Barat 2017.....	64
5.2. Jumlah Buah-buahan yang menghasilkan dan Produksi Tanaman Buah-buahan di Kecamatan Tahuna Barat 2017 .....	65
5.3. Luas Panen, Produksi dan Rata-rata Produksi Tanaman	

Sayuran di Kecamatan Tahuna Barat 2017.....	66
5.4. Luas Areal dan Produksi Perkebunan Rakyat per Jenis Tanaman di Kecamatan Tahuna Barat 2017.....	67
5.5. Banyaknya Populasi Ternak Menurut Jenisnya di Kecamatan Tahuna Barat 2017 .....	68
5.6. Banyaknya Populasi Unggas Menurut Jenisnya di Kecamatan Tahuna Barat 2017 .....	69
<b>6. Perindustrian dan Energi</b>	
6.1. Banyaknya Usaha Industri Kecil dan Kerajinan Rumah Tangga di Kecamatan Tahuna Barat 2017 .....	73
6.2. Banyaknya Pelanggan Listrik Menurut Jenis Pelanggan di Kecamatan Tahuna Barat 2017 .....	75
6.3. Banyaknya Pelanggan Air Minum Menurut Jenis Pelanggan di Kecamatan Tahuna Barat 2017 .....	76
<b>7. Perdagangan</b>	
7.1. Banyaknya Pasar, Toko, Warung dan Los di Kecamatan Tahuna Barat 2017 .....	81
7.2. Banyaknya Hotel/Penginapan, Asrama/Kost dan Restoran/Rumah Makan di Kecamatan Tahuna Barat 2017 .....	82
<b>8. Transportasi</b>	
8.1. Keadaan Jalan Menurut Lapisan Permukaan dan Jenis Jalan di Kecamatan Tahuna Barat 2017 .....	87
8.2. Keadaan Jalan Menurut Permuakaan dan Jenis Jalan di Kecamatan Tahuna Barat 2017 .....	89
8.3. Panjang dan Jumlah Jembatan Menurut Konstruksi di Kecamatan Tahuna Barat 2017 .....	91

---

8.4. Banyaknya Kendaraan Bermotor dan Tidak Bermotor Menurut Jenisnya di Kecamatan Tahuna Barat 2017 .....	93
8.5. Banyaknya Sarana Komunikasi di Kecamatan Tahuna Barat 2017 .....	95
8.6. Lokasi Obyek Wisata di Kecamatan Tahuna Barat 2017.....	97
<b>9. Keuangan dan Harga-Harga</b>	
9.1. Banyak Koperasi Menurut Jenisnya di Kecamatan Tahuna Barat 2017 .....	100
9.2. Harga Rata-rata Sembilan Bahan Pokok di Kecamatan Tahuna Barat 2017 .....	102



## DAFTAR GAMBAR

	Hal
Gambar 1.1 Persentase Luas Wilayah per Kelurahan di Kecamatan Tahuna Barat 2017 .....	3
Gambar 3.1 Jumlah Penduduk Menurut Jenis Kelamin di Kecamatan Tahuna Barat 2017 .....	20
Gambar 3.2 Banyaknya Penduduk Menurut Kelompok di Kecamatan Tahuna Barat 2017 .....	20

## PENJELASAN UMUM

Tanda-tanda, satuan-satuan dan singkatan yang digunakan dalam publikasi ini, adalah sebagai berikut:

### 1..TANDA-TANDA

Data belum tersedia ..... : ...  
Data dapat diabaikan ..... : -  
Tanda decimal ..... : ,

### 2..SATUAN UNIT

Kilometer (km)..... : 1.000 meter (m)  
Kwintal (ku) ..... : 100 kg  
Rp ..... : Rupiah  
Mil Laut ..... :

### 3..SINGKATAN

Lk ..... : Laki-Laki  
Pr ..... : Perempuan  
SD ..... : Sekolah Dasar  
SMP ..... : Sekolah Menengah Pertama  
SMA ..... : Sekolah Menengah Atas  
TK..... : Taman Kanak-Kanak  
WNA ..... : Warga Negara Asing  
WNI ..... : Warga Negara Indonesia

# 1

## KEADAAN GEOGRAFIS

*Geographical Situation*

LETAK DAN LUAS

Luas Wilayah  
40,025 km<sup>2</sup>

Terbagi 6 Kelurahan

Batas Wilayah



KELEMBABAN

MAX

82%

MIN

87%



20,3 – 28,8  
SUHU RATA-RATA

PENYINARAN  
MATAHARI

67%

Rata-rata Penyinaran  
Matahari Selama Tahun  
2016



RATA-RATA  
HARI HUJANDAN  
CURAH HUJAN

Hari Hujan  
20 Hari



CURAH HUJAN  
(mm)

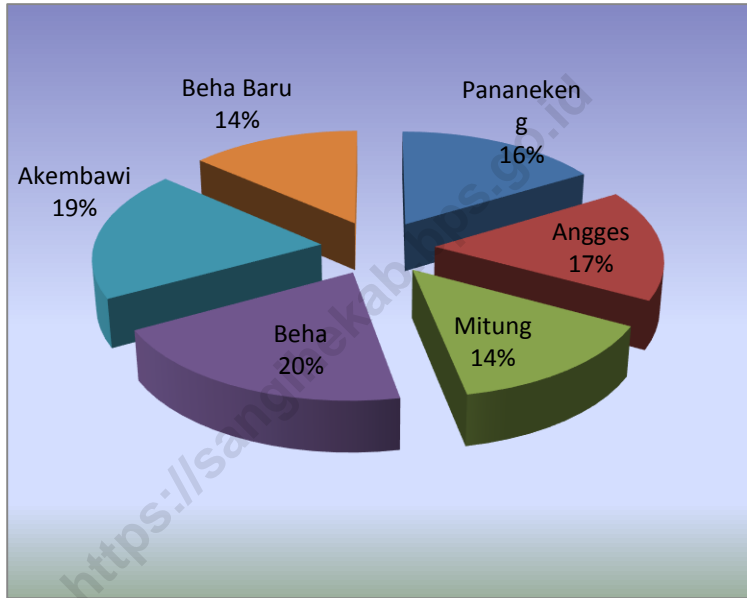
189

**KEADAAN GEOGRAFIS**

Kecamatan Tahuna Barat merupakan salah satu kecamatan di Kabupaten Kepulauan Sangihe, Propinsi Sulawesi Utara dengan ibukota Kecamatan adalah Kelurahan Kolongan Mitung, terletak antara 3,6278 Lintang Utara dan 125,4347 Bujur Timur, berada diantara Kecamatan Kendahe dan Kecamatan Tahuna.

Berdasarkan luasnya, kelurahan yang memiliki wilayah yang paling luas di Kecamatan Tahuna Barat adalah Kelurahan Kolongan Beha dengan luas wilayah 8,04 km<sup>2</sup> atau 20,09 persen dari luas keseluruhan Kecamatan Tahuna Barat.

**Gambar 1.1. Persentase Luas Wilayah per Kelurahan di Kecamatan Tahuna Barat 2017**



Tabel 1.1

Letak Geografis Kecamatan Tahuna Barat  
2017

---

- A. Kecamatan Tahuna Barat terletak antara:  
3,6278 LU  
125,4347 BT
- B. Kecamatan Tahuna Barat berbatasan langsung dengan :  
Sebelah Utara : Kecamatan Tabukan Utara  
Sebelah Timur : Kecamatan Tahuna  
Sebelah Selatan : Laut Sulawesi  
Sebelah Barat : Kecamatan Kendahe
- C. Jarak Ibukota Kecamatan ke Ibukota Propinsi : 142 mil laut  
Jarak Ibukota Kecamatan ke Ibukota Kabupaten : 9 km  
Jarak Ibukota Kecamatan ke Kelurahan :
- | Ibukota kecamatan | Nama Kelurahan | Jarak (km) |
|-------------------|----------------|------------|
| Kolongan Mitung   | 1. Pananekeng  | : 2,0 km   |
|                   | 2. Angges      | : 1,0 km   |
|                   | 3. Mitung      | : 0,4 km   |
|                   | 4. Beha        | : 0,7 km   |
|                   | 5. Akembawi    | : 2,0 km   |
|                   | 6. Beha Baru   | : 3,0 km   |

Tabe 1.2 Luas Desa di KecamatanTahuna Barat  
2017

Kelurahan	Luas (km <sup>2</sup> )	Persentase (%)
(1)	(2)	(3)
1. Pananekeng	6,56	16,39
2. Angges	6,6	16,49
3. Mitung	5,625	14,05
4. Beha	8,04	20,09
5. Akembawi	7,75	19,36
6. Beha Baru	5,45	13,62
Jumlah	40,025	100,00

Sumber : Podes 2018

Tabel 1.3. Keadaan Topografi, Geologi dan Hidrologi  
Kecamatan Tahuna Barat  
2017

**A. Topografi**

Ketinggian	Luas ( km <sup>2</sup> )	Persentase ( % )
[1]	[2]	[3]
0 - 2	-	-
2 -15	-	-
15 - 40	-	-
> 40	-	-

**B. Geologi**

Nama Gunung	Tinggi (m)	Keterangan
[1]	[2]	[3]
Gunung Awu	1.784	Aktif

**C. Hidrologi**

Nama Sungai	Panjang (m)	Keterangan
[1]	[2]	[3]
Sungai Angges	± 5000	
Sungai Moade	± 5000	
Sungai Malatengko	± 2350	Sungai Kering
Sungai Buwung	± 5000	
Sungai Saludakele	± 5500	
Sungai Meti	± 5000	

Sumber : Kantor Kecamatan Tahuna Barat



Tabel 1.4 Rata-rata Suhu Udara dan Kelembapan Relatif Di Kecamatan Tahuna Barat 2017

Bulan	Suhu Udara (°C)			Rata-rata Kelembaban (%)
	Min	Maks	Rata-rata	
(1)	(2)	(3)	(4)	(5)
1. Januari	22,2	32,1	27,3	86
2. Februari	19,9	28,5	24,2	85
3. Maret	20,6	29,5	25,0	86
4. April	20,2	28,9	24,5	84
5. Mei	20,2	29,0	24,5	84
6. Juni	20,0	28,7	24,3	84
7. Juli	19,9	28,4	24,0	84
8. Agustus	23,4	31,2	27,3	84
9. September	19,5	27,7	23,4	85
10. Oktober	19,6	27,5	23,4	82
11. Nopember	19,3	27,2	23,1	83
12. Desember	19,0	26,8	24,5	87
Rata-rata	20,3	28,8	28,8	85

Sumber : Stasiun Meteorologi Naha

Tabel 1.5 Rata-rata Tekanan Udara dan Kecepatan Angin  
Setiap Bulan di Kecamatan Tahuna Barat  
2017

	Bulan	Rata-rata Tekanan Udara	Rata-rata Kec. Angin
	(1)	(2)	(3)
1.	Januari	1 010,1	5
2.	Februari	1 011,1	5
3.	Maret	1 011,2	5
4.	April	1 011,3	4
5.	Mei	1 010,4	5
6.	Juni	1 010,6	5
7.	Juli	1 010,9	5
8.	Agustus	1 010,4	6
9.	September	1 011,1	5
10.	Oktober	1 009,7	6
11.	Nopember	1 009,0	5
12.	Desember	1 010,0	5
	Rata-rata	1 010,5	5

Sumber : Stasiun Meteorologi Naha

Tabel 1.5 Rata-rata Curah Hujan Setiap Bulan Di Kecamatan Tahuna Barat 2017

	Bulan (1)	Jumlah Hari Hujan (2)	Curah Hujan (3)
1.	Januari	21	560
2.	Februari	18	453
3.	Maret	24	456
4.	April	16	342
5.	Mei	22	67
6.	Juni	22	48
7.	Juli	18	53
8.	Agustus	18	65
9.	September	16	57
10.	Oktober	17	61
11.	Nopember	21	53
12.	Desember	22	50
	Rata-rata	20	189

Sumber : Stasiun Meteorologi Naha

<https://sangihekab.bps.go.id>

2

# PEMERINTAHAN

*Government*



- JUMLAH PEGAWAI NEGERI SIPIL DI KANTOR CAMAT TAHUNA BARAT 15 ORANG
- SETIAP KELURAHAN MEMILIKI LURAH DENGAN 4 ORANG SEKRETARIS LURAH



## **PEMERINTAHAN**

Berdasarkan pembagian wilayah administratif Pemerintah Daerah, Kecamatan Tahuna Barat dibagi menjadi enam kelurahan dan dipimpin oleh seorang Camat. Pada tingkat kelurahan dipimpin oleh seorang kepala Kelurahan.

Tabel 2.1. menyajikan data nama–nama pejabat yang pernah memerintah di Kecamatan Tahuna Barat. Sedangkan komposisi personil kantor Camat di Kecamatan Tahuna Barat dapat dilihat pada Tabel 2.2.

Tabel 2.1. Pejabat yang Pernah Memerintah  
di Kecamatan Tahuna Barat  
Tahun 2005 s.d 2017

Nama Pejabat	Jabatan	Tahun
[1]	[2]	[3]
1. S.J.B. MAKAGANSA, S.IP	Camat	2005 – 2009
2. Drs. D.A.M. MANDAK, ME	Camat	2009 – 2010
3. STENLY. W.O. TICOALU, SSTP, M.Si	Camat	2010 –2012
4. RONNY LENDENTARIANG, S.Pd, M.Si	Camat	2012 - 2017
5.Drs. JOHANIS MAKANAUNG	Camat	2017–2017

Sumber : Kantor Kecamatan Tahuna Barat

Tabel 2.2. Komposisi Personil Kantor Camat  
di Kecamatan Tahuna Barat  
2017

Nama	Pangkat/ Golongan	Jabatan
[1]	[2]	[3]
1. Drs. Johanis Makanaung	IV/a	Camat
2. Sam Dumaili, SE	III/d	Secam
3. N. D. Gabriel, S.IP	III/c	Kasie. Pemerintahan
4. M.Woinalang, SPd	III/d	Kasie. PMK
5. A.Ambat	III/d	Kasie. Trantib
6. J. Lahopang, S.Sos	III/d	Kasie. KesSos
7. J. Arading	III/c	Kasie. Yanum
8. G. Andisi, A.Md.KP	III/c	Ka.Sub.Bag.Kepegawaian
9. R. Hamel, SAP	III/b	Ka. Sub. Bag. Umum
10. Rikta Rimdu, SAP	III/b	Ka.Sub.Bag.Keuangan
11. Bestiane Sabaru, SH	III/b	Staf Pelaksana
12. Steffi Iksan, SE	III/b	Staf Pelaksana
13. Rudi Lantang Janis	II/c	Staf Pelaksana
14. Josep Sinadia	II/b	Staf Pelaksana

Sumber : Kantor Kecamatan Tahuna Barat



Tabel 2.3. Nama Kepala Kelurahan dan Sekretaris Kelurahan di Kecamatan Tahuna Barat 2017

Kelurahan	Nama Kepala Kelurahan	Nama Sekretaris Kelurahan
[1]	[2]	[3]
1. Pananekeng	Fenike Hamel, S.IP	Thomas N. Janis, SE
2. Angges	Y. Makawaehe, SAP	-
3. Mitung	Max E. Bangonang, S.IP	Serly M. Lambi, SP
4. Beha	Pasuma M.L. Kakasih, A.Md	Metro Parera
5. Akembawi	Rommel M. Hanibe, S.IP	-
6. Beha Baru	Jhony D. Djaja	Asrianti Mangalo, SP

Sumber : Kantor Kecamatan Tahuna Barat

<https://sangihekab.bps.go.id>

# 3



## PENDUDUK DAN KETENAGAKERJAAN

*Population and Employment*

Penduduk Kecamatan Tahuna Barat tahun 2017 :

# 5.832 Jiwa



## -0,19 %

Pertumbuhan penduduk tahun 2017 jika dibandingkan dengan tahun 2016

Kepadatan Penduduk di Kecamatan Manganitu mencapai angka :



# 146 Penduduk per KM<sup>2</sup>

Rasio Jenis Kelamin

# 99,04



Jumlah Rumah Tangga

# 1.638

## **PENDUDUK DAN KETENAGAKERJAAN**

### **Penduduk**

Jumlah penduduk di Kecamatan Tahuna Barat berdasarkan catatan pada akhir tahun 2017 adalah sebanyak 5.832 jiwa (Tabel 3.1).

Kelurahan Beha memiliki luas wilayah 8,04 km<sup>2</sup> atau sekitar 20,09 % dari total keseluruhan luas wilayah Kecamatan Tahuna Barat. Berdasarkan Tabel 3.1. dapat dilihat bahwa Kelurahan Pananekeng merupakan kelurahan yang memiliki tingkat kepadatan penduduk tertinggi, yaitu 168 jiwa per kilometer persegi.

Sex ratio atau perbandingan banyaknya laki-laki dan perempuan di Kecamatan Tahuna Barat adalah sebesar 99,04 Sex ratio dibawah angka 100 menunjukkan bahwa jumlah penduduk berjenis kelamin perempuan lebih banyak dibandingkan dengan jumlah penduduk berjenis kelamin laki-laki. Sex Ratio Kecamatan Tahuna Barat sebesar 99,04 hal ini berarti jumlah penduduk di Kecamatan Tahuna Barat di dominasi penduduk berjenis kelamin perempuan. Kelurahan Angges, Mitung, Akembawi dan Beha Baru merupakan kelurahan-kelurahan yang memiliki sex ratio di atas 100 yang menunjukkan bahwa pada keempat kelurahan tersebut jumlah penduduk berjenis kelamin laki-laki lebih banyak dibandingkan dengan jumlah penduduk berjenis kelamin perempuan.

Data jumlah penduduk menurut Jenis Kelamin dan Kewarga negaraan disajikan dalam tabel 3.5, sedangkan data tentang jumlah penduduk menurut Mata Pencaharian disajikan dalam tabel 3.8.

Banyaknya Pegawai Negeri Sipil (PNS) menurut Golongan di Kecamatan Tahuna Barat pada tahun 2017 disajikan dalam tabel 3.7. Dari tabel tersebut

terlihat bahwa PNS Golongan III paling banyak di Kecamatan Tahuna Barat yaitu sebanyak 78 orang.

### **Ketenagakerjaan**

Menurut klasifikasi PBB, yang dimaksud dengan usia kerja adalah mereka yang memiliki usia antara 15–64 tahun. Sedangkan usia kerja yang digunakan di Indonesia adalah antara 15–64 tahun.

Usia kerja itu sendiri diklasifikasikan lagi menjadi dua, yaitu :

- **Angkatan Kerja**

Yang termasuk angkatan kerja disini meliputi orang yang bekerja dan pengangguran.

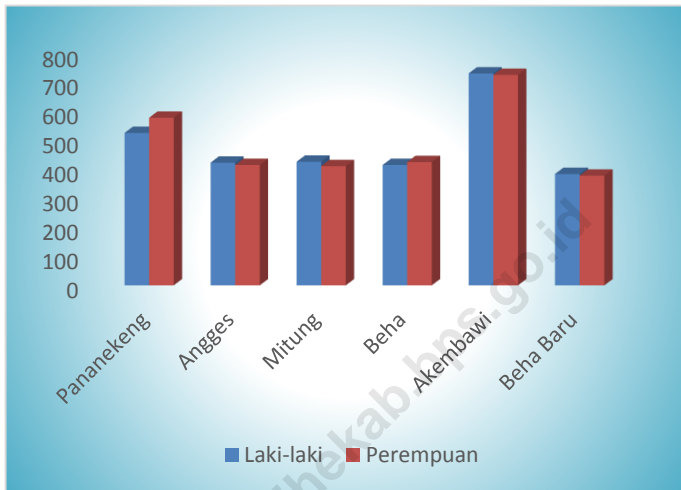
- **Bukan angkatan kerja**

Yang dikatakan bukan angkatan kerja disini meliputi mereka yang :

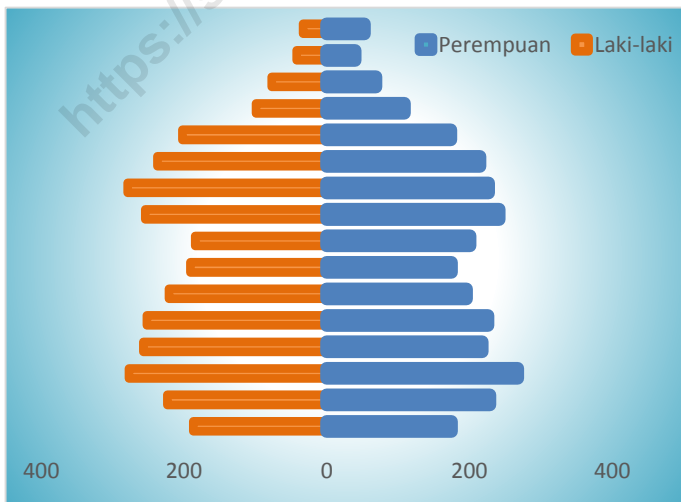
- Mengurus rumah tangga
- Sekolah
- Mencari pekerjaan
- Melakukan kegiatan pribadi lainnya

Penduduk di Kecamatan Tahuna Barat yang masuk dalam kategor usia kerja sebanyak 4.159 jiwa. Data jumlah penduduk menurut Kelompok Umur disajikan dalam tabel 3.3.

Gambar 3.1. Jumlah Penduduk Menurut Jenis Kelamin di Kecamatan Tahuna Barat



Gambar 3.2. Banyaknya Penduduk Menurut Kelompok Umur di Kecamatan Tahuna Barat



Tabel 3.1. Jumlah Penduduk, Luas, dan Kepadatan Penduduk di Kecamatan Tahuna Barat 2017

Kelurahan	Jumlah Penduduk	%	Luas (km <sup>2</sup> )	%	Kepadatan (Jiwa/km <sup>2</sup> )
[1]	[2]	[3]	[4]	[5]	[6]
1. Pananekeng	1 102	18,90	6,56	16,39	168
2. Angges	838	14,37	6,6	16,49	127
3. Mitung	837	14,35	5,625	14,05	149
4. Beha	840	14,40	8,04	20,09	104
5. Akembawi	1 453	24,91	7,75	19,36	187
6. Beha Baru	762	13,07	5,45	13,62	140
2017	5 832		40,025		146
2016	5 843		43,68		134
2015	5821		43,68		133
2014	5815		43,68		133
2013	5790		43,68		133

Sumber : Kantor Kecamatan Tahuna Barat

Tabel 3.2. Penduduk Menurut Jenis Kelamin dan Sex Ratio di Kecamatan Tahuna Barat 2017

Kelurahan	Penduduk		Jumlah	Rasio Jenis Kelamin
	Laki-Laki	Perempuan		
[1]	[2]	[3]	[4]	[5]
1. Pananekeng	525	577	1 102	90,99
2. Angges	423	415	838	101,93
3. Mitung	426	411	837	103
4. Beha	415	425	840	65
5. Akembawi	729	724	1 453	100,69
6. Beha Baru	384	378	762	101,59
2017	2 902	2 930	5 832	99,04
2016	2 916	2 927	5 843	99,62
2015	2895	2 926	5 821	98,94
2014	2901	2 914	5 815	99,55
2013	2882	2 908	5 790	99,11

Sumber : Kantor Kecamatan Tahuna Barat



Tabel 3.3. Penduduk Menurut Kelompok Umur dan Jenis Kelamin di Kecamatan Tahuna Barat Tahun 2017

Kelompok Umur	Laki-laki	Perempuan	Jumlah
[1]	[2]	[3]	[4]
0 – 4	187	175	362
5 – 9	223	229	452
10 – 14	277	268	545
15 – 19	257	218	475
20 – 24	252	226	478
25 – 29	221	196	417
30 – 34	191	175	366
35 – 39	184	201	385
40 – 44	254	242	496
45 – 49	279	227	506
50 – 54	237	215	452
55 – 59	202	174	376
60 – 64	99	109	208
65 – 69	77	69	146
70 - 74	42	40	82
75 +	33	53	86
Jumlah	3 015	2 817	5 843

Sumber : Kantor Kecamatan Tahuna Barat

Tabel 3.4. Jumlah RT, Penduduk dan Penduduk per Rumah Tangga di Kecamatan Tahuna Barat 2017

Kelurahan	Jumlah RT	Rumah Tangga	Penduduk	Rata-rata Penduduk Per Rumah Tangga
[1]	[2]	[3]	[4]	[5]
1. Pananekeng	6	371	1 102	3
2. Angges	5	233	838	4
3. Mitung	6	225	837	4
4. Beha	7	221	840	4
5. Akembawi	9	385	1 453	4
6. Beha Baru	7	203	762	4
2017	40	1 638	5 832	4
2016	40	1 636	5 843	4
2015	40	1 757	5 821	3
2014	40	1 750	5 815	3
2013	40	1 683	5 790	3

Sumber : Kantor Kecamatan Tahuna Barat

Tabel 3.5. Penduduk Menurut Jenis Kelamin dan Kewarganegaraan di Kecamatan Tahuna Barat 2017

Kelurahan	WNI		Jumlah	WNA		Jumlah
	Laki - Laki	Perempuan		Laki - Laki	Perempuan	
[1]	[2]	[3]	[4]	[5]	[6]	[7]
1. Pananekeng	525	577	1 102	-	-	-
2. Angges	423	415	838	-	-	-
3. Mitung	426	411	837	-	-	-
4. Beha	415	425	840	-	-	-
5. Akembawi	729	724	1 453	-	-	-
6. Beha Baru	384	378	762	-	-	-
2017	2 902	2 930	5 832			
2016	2 916	2 927	5 843	-	-	-
2015	2895	2926	5821	-	-	-
2014	2901	2914	5815	-	-	-
2013	2882	2908	5790	-	-	-

Sumber : Kantor Kecamatan Tahuna Barat

Tabel 3.6. Banyaknya Kelahiran, Kematian dan Perpindahan Penduduk di Kecamatan Tahuna Barat 2017

Kelurahan	Kelahiran	Kematian	Perpindahan	
			Masuk	Keluar
[1]	[2]	[3]	[4]	[5]
1. Pananekeng	5	3	-	-
2. Angges	5	7	3	2
3. Mitung	3	4	-	-
4. Beha	2	3	1	3
5. Akembawi	5	7	2	3
6. Beha Baru	2	5	2	1
2017	22	29	8	9
2016	35	29	68	58
2015	29	34	27	23
2014	45	62	40	36
2013	38	38	33	16

Sumber : Kantor Kecamatan Tahuna Barat

Tabel 3.7. Banyaknya Pegawai Negeri Sipil Menurut Golongan di Kecamatan Tahuna Barat 2017

Dinas/Instansi/ Lembaga	Golongan				Jumlah
	IV	III	II	I	
[1]	[2]	[3]	[4]	[5]	[6]
1. Kantor Camat	1	11	3	-	15
2. Puskesmas/Pustu	2	17	6	-	25
3. TK	-	-	-	-	8*
4. Sekolah Dasar	13	17	7	1	38
5. SMPN	10	10	-	-	20
6. Kantor Lurah Pananekeng	-	4	3	-	7
7. Kantor Lurah Angges	-	5	1	-	6
8. Kantor Lurah Mitung	-	4	-	-	4
9. Kantor Lurah Beha	-	4	2	-	6
9. Kantor Lurah Akembawi	-	3	-	-	3
10. Kantor Lurah Beha Baru	-	3	-	-	3
2017	26	78	22	1	135

Sumber : Kantor Kecamatan Tahuna Barat

Tabel 3.8. Banyaknya Penduduk Menurut Mata Pencarian di Kecamatan Tahuna Barat 2017

---

Kelurahan	Petani	Nelayan	Pengusaha/ Pedagang	PNS
[1]	[2]	[3]	[4]	[5]
1. Pananekeng	163	55	17	19
2. Angges	225	21	27	39
3. Mitung	135	15	19	21
4. Beha	93	35	7	39
5. Akembawi	311	25	13	31
6. Beha Baru	375	3	11	9
2017	1 302	154	94	158
2016	1 288	158	74	163
2015	1285	138	72	177
2014	1310	143	67	169
2013	1350	137	82	174

---

Sumber : Kantor Kecamatan Tahuna Barat

Tabel 3.8. Banyaknya Penduduk Menurut Mata Pencapaian di Kecamatan Tahuna Barat 2017

<i>Lanjutan</i>				
Kelurahan	Pegawai Swasta	TNI/POLRI	Lainnya	Jumlah
[1]	[2]	[3]	[4]	[5]
1. Pananekeng	9	2	305	570
2. Angges	13	9	297	631
3. Mitung	13	1	175	379
4. Beha	15	4	329	522
5. Akembawi	2	4	257	643
6. Beha Baru	41	1	221	661
2017	93	21	1 584	3 406
2016	98	21	2 090	3 892
2015	179	16	1526	3393
2014	97	19	1476	3260
2013	112	21	754	2630

Sumber : Kantor Kecamatan Tahuna Barat





# 4

## SOSIAL, PENDIDIKAN, KESEHATAN dan SOSIAL LAINNYA

*Social, Education, Health and  
Social Others*

TAMAN KANAK-  
KANAK

78 siswa

SEKOLAH DASAR

357 siswa

SEKOLAH MENENGAH  
PERTAMA

239 siswa

SEKOLAH  
MENENGAH ATAS

59 siswa

JUMLAH  
SISWA

KESEHATAN



1 Puskesmas Umum  
5 PUSTU  
1 Balai Pengobatan

2 Dokter Umum  
20 Paramedis  
3 Non Paramedis



868 ISPA  
335 Hipertensi  
260 Gostritis



## SOSIAL

### **Pendidikan**

Jenjang pendidikan yang ada di Kecamatan Tahuna Barat adalah mulai dari jenjang TK sampai dengan SLTP. Tabel 4.1 sampai dengan Tabel 4.7 memberikan gambaran mengenai jumlah sekolah, guru dan murid di Kecamatan Tahuna Barat tahun 2017 pada semua jenjang pendidikan yang ada di Kecamatan Tahuna Barat.

Jumlah guru baik PNS maupun Honorer dan murid di tahun 2017 di jenjang pendidikan TK masing-masing 15 dan 78. Jumlah murid paling banyak ada di Kelurahan Akembawi, yaitu sebanyak 16 murid.

Di tahun 2017 pada tingkat Sekolah Dasar (SD) jumlah guru tercatat sebanyak 51 orang. Jumlah murid tercatat sebanyak 357 orang. Ratio murid terhadap guru adalah 7,0 atau setiap satu orang guru rata-rata mengajar 7 murid.

Pada tingkat Sekolah Menengah Pertama (SMP) di tahun 2017, jumlah murid tercatat sebanyak 239 orang dan jumlah guru tercatat 18 orang. Ratio murid terhadap guru sebesar 13,3 atau setiap satu orang guru rata-rata mengajar sekitar 13 murid.

Pada tingkat Sekolah Menengah Pertama Atas (SMA) di tahun 2017, jumlah murid tercatat sebanyak 59 orang dan jumlah guru tercatat 8 orang. Ratio murid terhadap guru sebesar 7,4 atau setiap satu orang guru rata-rata mengajar sekitar 7 murid.

### **Kesehatan**

Sampai dengan tahun 2017, Kecamatan Tahuna Barat belum memiliki Rumah Sakit. Sarana pelayanan kesehatan yang ada di Kecamatan Tahuna Barat adalah satu (1) Puskesmas Umum, lima (5) Puskesmas Pembantu, dan satu (1) Balai Pengobatan berupa Poskesdes (Tabel 4.8). Sedangkan tenaga kesehatan

---

---

yang ada di Kecamatan Tahuna Barat adalah 2 orang dokter, 20 orang paramedis, dan 3 orang non paramedis (Tabel 4.9).

Tabel 4.10 menyajikan data banyaknya posyandu, apotik dan toko obat di Kecamatan Tahuna Barat. Jumlah posyandu pada tahun 2017 di Kecamatan Tahuna Barat tercatat sebanyak sembilan (9) Posyandu.

Pemberian kekebalan tubuh melalui imunisasi lengkap sebelum usia 1 tahun merupakan cara yang efektif untuk mencegah kesakitan dan kematian balita.

Pada umumnya imunisasi campak diberikan setelah bayi mendapatkan imunisasi BCG, DPT dan Polio. Tabel 4.11 menunjukkan hasil imunisasi pada bayi di tahun 2017. Dari tabel tersebut bisa kita lihat bahwa pemberian imunisasi Polio, DPT 3 dan Campak meningkat di tahun 2017.

Tabel 4.12 menyajikan data Jumlah Target dan Hasil Imunisasi TT pada Ibu Hamil dan HB<sub>0</sub> pada Anak tahun 2017. Dari tabel tersebut bisa kita lihat bahwa hasil HB<sub>0</sub> pada Anak meningkat dibandingkan tahun sebelumnya.

Banyaknya Penderita Penyakit Berdasarkan Jenisnya di Kecamatan Tahuna Barat pada tahun 2017 disajikan dalam Tabel 4.13. Dari tabel tersebut bisa kita lihat bahwa penderita penyakit ISPA paling banyak yaitu 872. Tabel 4.14 menyajikan data Banyaknya Klinik KB, Tenaga Medis, Tenaga PLKB dan PUS pada tahun 2017.

Tabel 4.15 menyajikan data Banyaknya Akseptor Aktif Menurut Alat Kontrasepsi di Kecamatan Tahuna Barat pada tahun 2017, dan tabel 4.16 menyajikan data Banyaknya Pencapaian KB di Kecamatan Tahuna Barat pada tahun 2017.

### Agama

Sesuai dengan falsafah negara, pelayan kehidupan beragama dan kepercayaan terhadap Tuhan Yang Maha Esa senantiasa dikembangkan dan ditingkatkan untuk membina kehidupan masyarakat dan mengatasi berbagai masalah social budaya yang mungkin menghambat kemajuan bangsa.

Tabel 4.17 menyajikan data banyaknya penduduk menurut agama yang dianut tahun 2017. Sebanyak 5.730 penduduk Kecamatan Tahuna Barat menganut agama Kristen atau sebesar 98,25 % dari keseluruhan penduduk. Sedangkan 1,56 % atau sebanyak 91 orang menganut agama Islam, sebanyak 10 orang menganut agama Katolik atau sekitar 0,17 % dari keseluruhan penduduk dan yang menganut agama Hindu 1 orang atau 0,02 % dari keseluruhan penduduk. Data tentang jumlah tempat peribadatan di Kecamatan Tahuna Barat di sajikan dalam tabel 4.18.

Tabel 4.19 menyajikan data Banyaknya Bangunan Rumah Berdasarkan Jenisnya di Kecamatan Tahuna Barat pada tahun 2017.

Tabel 4.1. Banyaknya TK, Guru dan Murid di Kecamatan Tahuna Barat 2017

Kelurahan	Sekolah	Guru		Murid
		PNS	Honorer	
[1]	[2]	[3]	[4]	[5]
1. Pananekeng	1	2	1	15
2. Angges	1	2	-	14
3. Mitung	1	1	2	13
4. Beha	1	1	2	11
5. Akembawi	1	1	2	16
6. Beha Baru	1	1	-	9
2017	6	8	7	78
2016	6	8	7	74
2015	6	8	7	75
2014	6	9	5	78
2013	6	9	6	69

Sumber : Sekolah TK Sekecamatan Tahuna Barat

Tabel 4.2. Banyaknya SD, Guru dan Murid di Kecamatan Tahuna Barat 2017

Kelurahan	Sekolah		Guru		Murid	
	Negeri	Swasta	Negeri	Swasta	Negeri	Swasta
[1]	[2]	[3]	[4]	[5]	[6]	[7]
1. Pananekeng	-	1	-	9	-	76
2. Angges	1	-	8	-	70	-
3. Mitung	-	1	-	10	-	59
4. Beha	-	1	-	6	-	52
5. Akembawi	-	1	-	9	-	49
6. Beha Baru	1	-	9	-	51	-
2017	2	4	17	34	121	236
2016	2	4	10	17	122	287
2015	3	4	14	16	187	282
2014	3	4	25	38	194	290
2013	3	4	28	42	205	310

Sumber : UPTD Dinas Dikpora Kecamatan Tahuna

Tabel 4.3. Banyaknya Gedung SD, Ruang Kelas dan Kelas di Kecamatan Tahuna Barat 2017

Kelurahan	Gedung		Ruang Kelas		Kelas	
	Negeri	Swasta	Negeri	Swasta	Negeri	Swasta
[1]	[2]	[3]	[4]	[5]	[6]	[7]
1. Pananekeng	-	1	-	6	-	6
2. Angges	1	-	6	-	6	-
3. Mitung	-	1	-	6	-	6
4. Beha	-	1	-	6	-	6
5. Akembawi	-	1	-	6	-	6
6. Beha Baru	1	-	6	-	6	-
2017	2	4	18	24	18	24
2016	2	4	18	24	18	24
2015	3	4	18	24	18	24
2014	3	4	18	24	18	24
2013	3	4	18	24	18	24

Sumber : UPTD Dinas Dikpora Kecamatan Tahuna

Tabel 4.4. Banyaknya Murid SD Menurut Kelas di Kecamatan Tahuna Barat 2017

Kelurahan	Kelas						Jumlah
	I	II	III	IV	V	VI	
[1]	[2]	[3]	[4]	[5]	[6]	[7]	[8]
1. Pananekeng	12	14	14	9	14	13	76
2. Angges	12	10	14	13	12	9	70
3. Mitung	4	14	12	11	11	7	59
4. Beha	5	7	10	12	12	6	52
5. Akembawi	7	4	6	13	12	7	49
6. Beha Baru	10	8	7	7	10	9	51
2017	50	68	63	65	71	51	357
2016	58	69	70	77	75	63	409
2015	65	77	75	78	61	113	469
2014	73	75	77	62	111	86	484
2013	78	80	61	113	89	94	515

Sumber : UPTD Dinas Dikpora Kecamatan Tahuna



Tabel 4.5. Banyaknya SMP, Guru dan Murid di Kecamatan Tahuna Barat 2017

Kelurahan	Sekolah		Guru		Murid	
	Negeri	Swasta	Negeri	Swasta	Negeri	Swasta
[1]	[2]	[3]	[4]	[5]	[6]	[7]
1. Pananekeng	-	-	-	-	-	-
2. Angges	-	-	-	-	-	-
3. Mitung	1	-	18	-	239	-
4. Beha	-	-	-	-	-	-
5. Akembawi	-	-	-	-	-	-
6. Beha Baru	-	-	-	-	-	-
2017	1	-	18	-	239	-
2016	1	-	18	-	213	-
2015	1	-	18	-	221	-
2014	1	-	18	-	230	-
2013	1	-	18	-	228	-

Sumber : UPTD Dinas Dikpora Kecamatan Tahuna

Tabel 4.6. Banyaknya Gedung SMP, Ruang Kelas dan Kelas di Kecamatan Tahuna Barat 2017

Kelurahan	Gedung		Ruang Kelas		Kelas	
	Negeri	Swasta	Negeri	Swasta	Negeri	Swasta
[1]	[2]	[3]	[4]	[5]	[6]	[7]
1. Pananekeng	-	-	-	-	-	-
2. Angges	-	-	-	-	-	-
3. Mitung	1	-	9	-	9	-
4. Beha	-	-	-	-	-	-
5. Akembawi	-	-	-	-	-	-
6. Beha Baru	-	-	-	-	-	-
2017	1	-	9	-	9	-
2016	1	-	9	-	9	-
2015	1	-	9	-	9	-
2014	1	-	9	-	9	-
2013	1	-	9	-	9	-

Sumber : UPTD Dinas Dikpora Kecamatan Tahuna

Tabel 4.7. Banyaknya SMA, Guru dan Murid di Kecamatan Tahuna Barat 2017

Kelurahan	Sekolah		Guru		Murid	
	Negeri	Swasta	Negeri	Swasta	Negeri	Swasta
[1]	[2]	[3]	[4]	[5]	[6]	[7]
1. Pananekeng	-	-	-	-	-	-
2. Angges	-	-	-	-	-	-
3. Mitung	1	-	8	-	59	-
4. Beha	-	-	-	-	-	-
5. Akembawi	-	-	-	-	-	-
6. Beha Baru	-	-	-	-	-	-
2017	1	-	8	-	59	-
2016	1	-	18	-	213	-
2015	1	-	18	-	221	-
2014	1	-	18	-	230	-
2013	1	-	18	-	228	-

Sumber : UPTD Dinas Dikpora Kecamatan Tahuna

Tabel 4.8. Banyaknya Gedung SMA, Ruang Kelas dan Kelas di Kecamatan Tahuna Barat 2017

Kelurahan	Gedung		Ruang Kelas		Kelas	
	Negeri	Swasta	Negeri	Swasta	Negeri	Swasta
[1]	[2]	[3]	[4]	[5]	[6]	[7]
1. Pananekeng	-	-	-	-	-	-
2. Angges	-	-	-	-	-	-
3. Mitung	1	-	9	-	9	-
4. Beha	-	-	-	-	-	-
5. Akembawi	-	-	-	-	-	-
6. Beha Baru	-	-	-	-	-	-
2017	1	-	9	-	9	-
2016	1	-	9	-	9	-
2015	1	-	9	-	9	-
2014	1	-	9	-	9	-
2013	1	-	9	-	9	-

Sumber : UPTD Dinas Dikpora Kecamatan Tahuna

Tabel 4.9. Banyaknya Murid SMA Menurut Kelas di Kecamatan Tahuna Barat 2017

Kelurahan	Kelas			Jumlah
	I	II	III	
[1]	[2]	[3]	[4]	[5]
1. Pananekeng	-	-	-	-
2. Angges	-	-	-	-
3. Mitung	-	-	-	*59
4. Beha	-	-	-	-
5. Akembawi	-	-	-	-
6. Beha Baru	-	-	-	-
2017	-	-	-	59
2016	51	92	70	213
2015	71	75	75	221
2014	77	80	73	230
2013	78	75	75	228

Sumber : UPTD Dinas Dikpora Kecamatan Tahuna

\*Data yang disajikan oleh UPT Dinas Pendidikan hanya jumlah keseluruhan

Tabel 4.10. Banyaknya Rumah Sakit, Puskesmas dan Balai Pengobatan di Kecamatan Tahuna Barat 2017

Kelurahan	Rumah Sakit	Puskesmas			Balai Pengobatan		
		Umum	Pembantu	Keliling	Umum	BKIA	Poskesdes
[1]	[2]	[3]	[4]	[5]	[6]	[7]	[8]
1. Pananekeng	-	-	1	-	-	-	1
2. Angges	-	-	1	-	-	-	-
3. Mitung	-	1	-	-	-	-	-
4. Beha	-	-	1	-	-	-	-
5. Akembawi	-	-	1	-	-	-	-
6. Beha Baru	-	-	1	-	-	-	-
2017	-	1	5	-	-	-	1
2016	-	1	3	-	-	-	2
2015	-	1	5	-	-	-	2
2014	-	1	3	-	-	-	2
2013	-	1	4	-	-	-	1

Sumber : Puskesmas Kecamatan Tahuna Barat

Tabel 4.11. Banyaknya Tenaga Kesehatan di Kecamatan Tahuna Barat 2017

Kelurahan	Dokter	Dokter Gigi	Apoteker	Sarjana Kesehatan	Paramedis	Non Paramedis
[1]	[2]	[3]	[4]	[5]	[6]	[7]
1. Pananekeng	-	-	-	-	1	-
2. Angges	-	-	-	-	1	-
3. Mitung	2	-	-	-	20	3
4. Beha	-	-	-	-	1	-
5. Akembawi	-	-	-	-	1	-
6. Beha Baru	-	-	-	-	1	-
2017	2	-	-	-	25	3
2016	2	-	-	-	24	3
2015	2	-	-	-	21	5
2014	2	-	-	-	23	5
2013	1	-	-	-	22	5

Sumber : Puskesmas Kecamatan Tahuna Barat

Tabel 4.12. Banyaknya Posyandu, Apotik dan Toko Obat di Kecamatan Tahuna Barat 2017

Kelurahan	Posyandu	Apotik	Toko Obat
[1]	[2]	[3]	[4]
1. Pananekeng	2	-	-
2. Angges	2	-	-
3. Mitung	2	-	-
4. Beha	1	-	-
5. Akembawi	1	-	-
6. Beha Baru	1	-	-
2017	9	-	-
2016	7	-	-
2015	7	-	-
2014	7	-	-
2013	7	-	-

Sumber : Puskesmas Kecamatan Tahuna Barat



Tabel 4.13. Hasil Imunisasi Bayi di Kecamatan Tahuna Barat 2017

Kelurahan	BCG	DPT 3	Polio 4	Campak
[1]	[2]	[3]	[4]	[5]
1. Pananekeng	13	15	17	10
2. Angges	17	21	18	11
3. Mitung	8	12	12	13
4. Beha	5	7	7	6
5. Akembawi	26	20	20	17
6. Beha Baru	10	9	9	10
2017	86	82	82	68

Sumber : Puskesmas Kecamatan Tahuna Barat

Tabel 4.14. Jumlah Target dan Hasil Imunisasi TT pada Ibu Hamil dan HB<sub>0</sub> pada Anak di Kecamatan Tahuna Barat 2017

Kelurahan	TT Ibu Hamil			HB <sub>0</sub> Anak	
	Target	Hasil		Target	Hasil
		I	II		
[1]	[2]	[3]	[4]	[5]	[6]
1. Pananekeng	25	11	8	15	16
2. Angges	16	7	7	11	20
3. Mitung	14	1	1	13	6
4. Beha	14	5	3	7	5
5. Akembawi	27	9	11	24	23
6. Beha Baru	14	4	3	11	8
2017	110	37	33	81	78

Sumber : Puskesmas Kecamatan Tahuna Barat

Tabel 4.15. Banyaknya Penderita Penyakit Berdasarkan Jenisnya di Kecamatan Tahuna Barat 2017

Jenis Penyakit	2017
[1]	[2]
1. TBC/ <i>Tuberculose</i>	-
2. SIPILIS/ <i>Syiphilis</i>	-
3. Artritis	297
4. Kusta/ <i>Leprocy</i>	-
5. TIPUS/ <i>Thyoid</i>	-
6. TETANUS	-
7. Penyakit Virus	125
8. Obs. Febris	75
9. Dermatitis Alergi	178
10. Karies Gigi	59
11. KOLERA/ <i>Cholera</i>	-
12. RABIES (Kasus/case)	3
13. RADANG HATI/ <i>Hepatitis</i>	-
14. Vulnus/Kecelakaan	165
15. DHF/DSS	-
16. Tonsilitis	161
17. MALARIA	-
18. DIARE/ <i>Diarrhea</i>	-
19. HIPERTENSI	335
20. ISPA	868
21. GaSTRITIS	260
Jumlah	2 526

Sumber : Puskesmas Kecamatan Tahuna Barat

Tabel 4. 16. Banyaknya Klinik KB, Tenaga Medis, Tenaga PLKB dan PUS di Kecamatan Tahuna Barat 2017

Kelurahan	Klinik KB	Tenaga Medis		Tenaga PLKB		PUS
		Medis	Paramedis	Medis	Paramedis	
[1]	[2]	[3]	[4]	[5]	[6]	[7]
1. Pananekeng	-	-	1	-	-	150
2. Angges	-	-	1	-	-	150
3. Mitung	1	2	19	-	1	140
4. Beha	-	-	1	-	-	140
5. Akembawi	-	-	1	-	-	180
6. Beha Baru	-	-	1	-	-	140
2017	1	2	24	-	1	900
2016	1	2	24	-	1	900
2015	1	2	4	-	1	900

Sumber : Puskesmas Kecamatan Tahuna Barat

Tabel 4.17. Banyaknya Akseptor Aktif Menurut Alat Kontrasepsi di Kecamatan Tahuna Barat 2017

Kelurahan	IUD	PIL	KONDOM	SUNTIK
[1]	[2]	[3]	[4]	[5]
1. Pananekeng	2	21	-	67
2. Angges	7	47	-	65
3. Mitung	3	33	-	57
4. Beha	5	22	-	41
5. Akembawi	5	23	-	58
6. Beha Baru	3	22	1	42
2017	25	168	1	330
2016	24	169	1	331
2015	23	210	5	313

Sumber : Puskesmas Kecamatan Tahuna Barat

Tabel 4.17. Banyaknya Akseptor Aktif Menurut Alat Kontrasepsi di Kecamatan Tahuna Barat 2017

Kelurahan	IMPL	Intraval	MOW	Lanjutan
				Jumlah
[1]	[2]	[3]	[4]	[5]
1. Pananekeng	25	-	7	122
2. Angges	27	-	6	152
3. Mitung	23	-	2	118
4. Beha	37	-	12	117
5. Akembawi	35	-	7	128
6. Beha Baru	17	-	-	85
2017	164	-	34	722
2016	167	-	34	201
2015	133	-	23	707

Sumber : Puskesmas Kecamatan Tahuna Barat

Tabel 4.18. Banyaknya Pencapaian KB di Kecamatan Tahuna Barat 2017

Bulan	IUD	PIL	Kondom	Suntik
[1]	[2]	[3]	[4]	[5]
Januari	-	7	-	25
Pebruari	3	9	-	27
Maret	-	8	-	26
April	6	13	1	21
Mei	3	11	-	23
Juni	-	23	-	27
Juli	-	14	-	28
Agustus	4	17	-	35
September	-	19	-	26
Oktober	5	20	-	27
November	-	11	-	35
Desember	3	17	-	31
2017	-	169	1	331

Sumber : Puskesmas Kecamatan Tahuna Barat

Tabel 4.18. Banyaknya Pencapaian KB di Kecamatan Tahuna Barat 2017

<i>Lanjutan</i>				
Bulan	IMPL	MOP	MOW	Jumlah
[1]	[2]	[3]	[4]	[5]
Januari	5	-	-	40
Pebruari	9	-	7	52
Maret	8	-	-	48
April	9	-	-	47
Mei	11	-	5	50
Juni	13	-	-	63
Juli	18	-	-	64
Agustus	17	-	7	76
September	11	-	-	61
Oktober	21	-	-	68
November	23	-	8	80
Desember	22	-	-	70
2017	167	-	27	719

Sumber : Puskesmas Kecamatan Tahuna Barat



Tabel 4.19. Banyaknya Penduduk Menurut Agama yang Dianutnya di Kecamatan Tahuna Barat 2017

Kelurahan	Islam	Kristen	Katolik
[1]	[2]	[3]	[4]
1. Pananekeng	22	1 079	-
2. Angges	9	823	6
3. Mitung	7	826	4
4. Beha	4	836	-
5. Akembawi	49	1 404	-
6. Beha Baru	-	762	-
2017	91	5 730	10

Sumber : Kantor –kantor Kelurahan di Kecamatan Tahuna Barat

Tabel 4.19. Banyaknya Penduduk Menurut Agama yang Dianutnya di Kecamatan Tahuna Barat 2017

*Lanjutan*

Kelurahan	Hindu	Budha	Jumlah
[1]	[2]	[3]	[4]
1. Pananekeng	1	-	1 102
2. Angges	-	-	838
3. Mitung	-	-	837
4. Beha	-	-	840
5. Akembawi	-	-	1 453
6. Beha Baru	-	-	762
2017	1	-	5 832

Sumber : Kantor –kantor Kelurahan di Kecamatan Tahuna Barat

Tabel 4.20. Banyaknya Tempat Ibadah di Kecamatan Tahuna Barat 2017

Kelurahan	Masjid	Musholla	Gereja Kristen
[1]	[2]	[3]	[4]
1. Pananekeng	-	-	5
2. Angges	-	-	5
3. Mitung	-	-	2
4. Beha	-	-	2
5. Akembawi	1	-	4
6. Beha Baru	-	-	2
2017	1	-	20
2016	1	-	18
2015	1	-	18
2014	1	-	18
2013	1	-	16

Sumber : Kantor –kantor Kelurahan di Kecamatan Tahuna Barat

Tabel 4.20. Banyaknya Tempat Ibadah di Kecamatan Tahuna Barat 2017

*Lanjutan*

Kelurahan	Gereja Katholik	Pura	Vihara
[1]	[2]	[3]	[4]
1. Pananekeng	-	-	-
2. Angges	-	-	-
3. Mitung	-	-	-
4. Beha	-	-	-
5. Akembawi	-	-	-
6. Beha Baru	-	-	-
2017	-	-	-
2016	-	-	-
2015	-	-	-
2014	-	-	-
2013	-	-	-

*Sumber* : Kantor –kantor Kelurahan di Kecamatan Tahuna Barat

Tabel 4.21. Banyaknya Bangunan Rumah Berdasarkan Jenisnya di Kecamatan Tahuna Barat 2017

Kelurahan	Rumah Permanen	Rumah Semi Permanen	Rumah Non Permanen	Rumah Darurat
[1]	[2]	[3]	[4]	[5]
1. Pananekeng	16	283	41	31
2. Angges	21	170	23	19
3. Mitung	57	72	73	23
4. Beha	37	158	15	11
5. Akembawi	34	277	41	33
6. Beha Baru	21	148	34	-
2017	186	1 108	227	117
2016	179	996	273	149
2015	171	1 159	150	125
2014	213	1091	137	95
2013	153	1065	233	114

Sumber : Kantor –kantor Kelurahan di Kecamatan Tahuna Barat

<https://sangihekab.bps.go.id>

# 5

# PERTANIAN

## Agriculture



LUAS AREAL  
(Ha)

1,50

11,00

13,00

PRODUKSI  
(Ton)

3,00

27,50

52,00



1.191,  
38  
Kelapa  
Dalam

160,14  
Pala

64,35  
Kelapa  
Hibrida

16,00  
Cenakah

Produksi Tanaman Perkebunan  
(Ton)

## PERTANIAN

Tabel 5.1 menyajikan data Luas Panen, Produksi dan produktivitas tanaman pangan di Kecamatan Tahuna Barat pada tahun 2017. Dari tabel tersebut bisa kita lihat tanaman Ubi kayu dan jagung memiliki luas panen paling besar yaitu 13 dan 11 ha, Ubi kayu juga memiliki Produksi paling besar yaitu 52 ton masing-masing-sedangkan ubi jalar memiliki produktifitas paling besar yaitu 4,50 ton/ha.

Tabel 5.2 menyajikan data Luas Panen dan Produksi Tanaman Sayuran di Kecamatan Tahuna Barat pada tahun 2017. Dari tabel tersebut bisa kita lihat tanaman tomat memiliki luas panen dan Produksi paling besar yaitu 34 Ha dan 204 ha.

Tabel 5.3 menyajikan data Jumlah Tanaman Buah-buahan dan Produksinya pada tahun 2017. Dari tabel tersebut bisa kita lihat Tanaman Pepaya jumlahnya paling banyak yaitu 436 pohon sedangkan yang memiliki Produksi paling banyak adalah tanaman mangga yaitu 5.340 kuintal.

### Perkebunan

Pengusahaan perkebunan besar sampai keadaan tahun 2017 belum ada di Kecamatan Tahuna Barat, semuanya masih termasuk perkebunan rakyat. Tanaman Kelapa, Pala, dan Cengkih adalah tanaman yang paling banyak diusahakan oleh rakyat dari tahun ketahun dan merupakan komoditi unggulan di Kecamatan Tahuna Barat.

Dari tabel 5.4 bisa kita lihat bahwa tanaman Kelapa memiliki Luas Areal dan Produksi paling besar. Tanaman Kelapa digolongkan kedalam dua jenis, yaitu

---



---

Kelapa Dalam dan kelapa Hibrida. Jenis Kelapa Dalam yang memiliki Luas Tanam paling besar yaitu 1.319,45 ha dengan Produksi sebesar 1.191,38 ton. Sedangkan jenis tanaman Kelapa Hibrida memiliki Luas Areal paling kecil yaitu 31,40 ha dengan jumlah produksi 64,35 ton.

### **Peternakan**

Populasi ternak yang ada di Kecamatan Tahuna Barat adalah sapi, kambing, dan babi. Populasi ternak yang paling banyak di Kecamatan Tahuna Barat adalah Babi, yaitu sebanyak 2.463. Data tentang jumlah populasi ternak di Kecamatan Tahuna Barat dapat dilihat pada tabel 5.5.

Banyaknya populasi unggas di Kecamatan Tahuna Barat disajikan dalam tabel 5.6. Dari Tabel 5.6 dapat kita lihat bahwa populasi unggas yang paling banyak di Kecamatan Tahuna Barat adalah ayam buras/kampung, yaitu sebanyak 14.533 ekor.

Tabel 5.1. Luas Panen, Produksi, dan Rata-rata Produksi Tanaman Pangan di Kecamatan Tahuna Barat 2017

Tanaman Pangan	Luas Panen (Ha)	Produksi (ton)	Rata-rata Produksi (ton/Ha)
[1]	[2]	[3]	[4]
Padi Sawah	-	-	-
Padi Ladang	1,50	3,00	2,00
Jagung	11,00	27,50	2,50
Kedelai	6,00	12,00	2,00
Kacang Tanah	1,00	2,25	2,25
Kacang Hijau	-	-	-
Ubi Jalar	6,00	27,00	4,50
Ubi Kayu	13,00	52,00	4,00
Talas	5,00	20,00	4,00
Jumlah	43,50	143,75	21,25

Sumber : Dinas Pertanian, Peternakan, Perkebunan dan Kehutanan Kabupaten Kepulauan Sangihe

Tabel 5.2. Luas Panen dan Produksi Tanaman Sayuran di Kecamatan Tahuna Barat 2017

JenisTanaman	Luas Panen	Produksi
	(Ha)	(ton)
[1]	[2]	[3]
Cabe Rawit	12	24
Daun Bawang	-	-
Kubis	-	-
Wortel	-	-
Kentang	-	-
Pitsai	-	-
Kacang Panjang	1	1
Tomat	34	204
Terong	1	2
Ketimun	2	2
Kangkung	-	-
Bayam	-	-
Buncis	-	-
Labu Siam	-	-
Kacang Merah	-	-
Cabe Besar	-	-
Bawang Merah	-	-

Sumber : Dinas Pertanian, Peternakan, Perkebunan dan Kehutanan

Tabel 5.3. Jumlah Tanaman dan Produksi Tanaman Buah-buahan di Kecamatan Tahuna Barat 2017

Jenis Buah-buahan	Jumlah Tanaman Pohon/Rumpun	Produksi (kuintal)
[1]	[2]	[3]
Mangga	289	5 340
Durian	98	804
Langsat	243	3 645
Pisang	436	1 305
Pepaya	136	1 202
Nenas	118	78
Alpukat	56	136
Nangka	25	16,5
Sirsak	15	15
Sukun	25	57
Jeruk Besar	-	-
Jeruk Siam	125	500
Manggis	23	207
Rambutan	50	276
Melinjo	200	835

Sumber : Dinas Pertanian, Peternakan, Perkebunan dan Kehutanan Kabupaten Kepulauan Sangihe

Tabel 5.4. Luas dan Produksi Tanaman Perkebunan yang Menghasilkan di Kecamatan Tahuna Barat 2017

Jenis Tanaman	Luas Tanaman yang Menghasilkan (Ha)	Produksi (Ribu ton)
[1]	[2]	[3]
Pala	248,30	160,14
Kelapa Dalam	1 319,45	1 191,38
Kelapa Hibrida	31,40	64,35
Cengkeh	65,50	16,00
Kopi	-	-
Lada	-	-
Kakao	-	-
Lainnya	-	-

Sumber : Dinas Pertanian, Peternakan, Perkebunan dan Kehutanan Kabupaten Kepulauan Sangihe

Tabel 5.5. Banyaknya Populasi Ternak diKecamatan Tahuna Barat2017

Jenis Ternak	Populasi (Ekor)
[1]	[2]
Sapi Potong	315
1. Jantan	189
2. Betina	126
Kambing	1 256
1. Jantan	754
2. Betina	502
Babi	2 463
1. Jantan	985
2. Betina	1 478

Sumber : Dinas Pertanian, Peternakan, Perkebuanan dan Kehutanan Kabupaten Kepulauan Sangihe

Tabel 5.6. Banyaknya Populasi Unggas di Kecamatan Tahuna Barat 2017

Jenis Unggas	Jumlah
[1]	[2]
1. Ayam Petelur	-
2. Ayam Pedaging	10 512
3. Ayam Buras	14 533
4. Itik	68
Jumlah	25 113

Sumber : Dinas Pertanian, Peternakan, Perkebunan dan Kehutanan  
Kabupaten Kepulauan Sangihe





# 6

## INDUSTRI, PERTAMBANGAN, dan ENERGI

*Industry, Mining and Energy*

Banyaknya Rumah Yang Memiliki Listrik  
Menurut Jenisnya, 2017



5.525

Listrik PLN  
meteran



275

Listrik PLN  
tanpa meteran



32

Non PLN dan  
Bukan Listrik

Tahun 2017 jumlah  
pelanggan aktif Air minum  
untuk jenis konsumen  
Tempat Tinggal sebesar

709



### PERINDUSTRIAN DAN ENERGI

Menurut Departemen Perindustrian dan Perdagangan RI, industri dibedakan atas beberapa jenis, yaitu industri hasil pertanian dan kehutanan, industri anekaserta industrilogam, mesin dan kimia. Namun pada publikasi ini data tersebut belum tersedia.

Tabel 6.1 menyajikan data banyaknya usaha industri kecil dan kerajinan rumah tangga yang terdapat di Kecamatan Tahuna Barat tahun 2017. Data banyaknya pelanggan listrik disajikan dalam Tabel 6.2, sedangkan data banyaknya pelanggan air minum di Kecamatan Tahuna Barat dapat dilihat pada Tabel 6.3.

<https://sangihekab.go.id>

Tabel 6.1. Banyaknya Usaha Industri Kecil dan Kerajinan Rumah Tangga di Kecamatan Tahuna Barat 2017

Kelurahan	Jenis Industri Kecil/Kerajinan Rumah Tangga				
	Gerabah	Meubel	Bengkel Otomotif	Pandai Besi	Tukang Kayu
[1]	[2]	[3]	[4]	[5]	[6]
1. Pananekeng	-	1	2	-	-
2. Angges	-	-	1	-	-
3. Mitung	-	4	-	-	-
4. Beha	-	2	-	-	-
5. Akembawi	-	4	-	-	-
6. Beha Baru	-	6	-	-	-
2017	-	17	3	-	-
2016	3	11	4	3	-
2015	-	11	2	2	-
2014	3	14	3	2	1
2013	-	11	3	1	1

Sumber : Kantor –kantor Kelurahan di Kecamatan Tahuna Barat

Tabel 6.1. Banyaknya Usaha Industri Kecil dan Kerajinan Rumah Tangga di Kecamatan Tahuna Barat 2017

Lanjutan

Kelurahan	Jenis Industri Kecil/Kerajinan Rumah Tangga				
	Kursi Bambu	Service Elektronik	Makanan/ Kue	Pangkas Rambut	Jahit
[1]	[2]	[3]	[4]	[5]	[6]
1. Pananekeng	-	1	18	1	1
2. Angges	-	-	9	-	2
3. Mitung	-	-	11	-	2
4. Beha	-	-	7	-	1
5. Akembawi	2	-	15	-	4
6. Beha Baru	-	-	7	-	4
2017	2	1	67	1	14
2016	1	-	77	2	14
2015	-	6	22	2	20
2014	-	2	44	1	21
2013	-	-	24	-	13

Sumber : Kantor –kantor Kelurahan di Kecamatan Tahuna Barat

Tabel 6.2. Banyaknya Pelanggan Listrik Menurut Jenis Pelanggan di Kecamatan Tahuna Barat 2017

Kelurahan	Rumah Tangga	Usaha	Industri	Umum	Jumlah
[1]	[2]	[3]	[4]	[5]	[6]
1. Pananekeng	297	-	-	7	304
2. Angges	233	-	-	-	233
3. Mitung	225	-	-	7	232
4. Beha	221	1	-	3	225
5. Akembawi	355	-	1	9	365
6. Beha Baru	167	-	-	-	167
Jumlah	1 498	1	1	26	1 526

Sumber : Kantor –kantor Kelurahan di Kecamatan Tahuna Barat

Tabel 6.3. Banyaknya Pelanggan Air Minum Menurut Jenis Pelanggan di Kecamatan Tahuna Barat 2017

Kelurahan	Rumah Tangga	Hotel/ Obyek Wisata	Badan Sosial/ Puskesmas/ Tempat Ibadah	Umum
[1]	[2]	[3]	[4]	[5]
1. Pananekeng	339	-	5	-
2. Angges	165	-	5	-
3. Mitung	137	-	2	-
4. Beha	43	-	2	-
5. Akembawi	-	-	4	-
6. Beha Baru	7	-	-	-
Jumlah	691	-	18	-

Sumber : Kantor –kantor Kelurahan di Kecamatan Tahuna Barat







# 7

# PERDAGANGAN

*Trade*

## BANYAKNYA JENIS KEGIATAN PERDAGANGAN

1

1  
UNIT



Pasar  
dengan  
bangunan

1

1  
UNIT



Pasar  
tanpa  
bangunan

3

0  
UNIT



Toko

4

93  
UNIT



Warung/  
Kios

5

8  
UNIT



Rumah/  
Kedai  
Makan

## PERDAGANGAN

Kecamatan Tahuna Barat sampai dengan tahun 2017 telah memiliki 2 (dua) buah bangunan pasar, pasar dengan bangunan permanen terletak di Kelurahan Kolongan Beha yang dibangun tahun 2007 dan pasar tanpa bangunan yang terletak di Kelurahan Akembawi. Bangunan untuk kegiatan usaha perdagangan yang ada di Kecamatan Tahuna Barat pada tahun 2017 adalah warung/kios sebanyak 93 unit. Banyaknya warung/kios di masing-masingkelurahan dapat dilihat pada Tabel 7.1.

<https://sangihekab.bps.go.id>

Tabel 7.1. Banyaknya Pasar, Toko, Warung dan LosDi Kecamatan Tahuna Barat 2017

Kelurahan	Pasar		Toko	Warung
	Bangunan	Tanpa Bangunan		
[1]	[2]	[3]	[4]	[5]
Pananeke	-	-	-	20
Angges	-	-	-	16
Mitung	-	-	-	12
Beha	1	-	-	14
Akembawi	-	1	-	27
Beha Baru	-	-	-	4
2017	1	1	-	93
2016	1	1	-	90
2015	1	1	-	69
2014	1	1	-	79
2013	1	1	-	68

Sumber : Kantor –kantor Kelurahan di Kecamatan Tahuna Barat

Tabel 7.2. Banyaknya Hotel/Penginapan, Asrama/Kost dan Restoran/Rumah Makan Di Kecamatan Tahuna Barat 2017

Kelurahan	Hotel/ Penginapan	Asrama/ Kost	Restoran/ Rumah Makan
[1]	[2]	[3]	[4]
1. Pananekeng	-	-	-
2. Angges	-	-	3
3. Mitung	-	-	1
4. Beha	-	-	-
5. Akembawi	-	-	4
6. Beha Baru	-	-	-
2017	-	-	8
2016	-	-	3
2015	-	-	1
2014	-	-	1
2013	-	-	2

Sumber : Kantor –kantor Kelurahan di Kecamatan Tahuna Barat







**234**  
Unit



**0**  
Unit



**45**  
Unit



**16**  
Unit

## Sarana Komunikasi



## TRANSPORTASI

Jalan merupakan prasarana angkutan darat yang penting untuk memperlancar kegiatan perekonomian. Tersedianya jalan yang berkualitas sangat mendukung usaha pembangunan khususnya untuk memudahkan mobilitas penduduk dan memperlancar lalu lintas barang dari satu daerah ke daerah lain.

Keadaan jalan dan panjang jalan menurut lapisan permukaan dan jenis jalan dapat dilihat pada Tabel 8.1 dan Tabel 8.2. Untuk memenuhi transportasi darat dan laut di Kecamatan Tahuna Barat tersedia jenis kendaraan angkutan darat yaitu mobil penumpang, sepeda motor, sepeda, perahu motor temple dan sampan/perahu. Banyaknya kendaraan bermotor dan tidak bermotor menurut jenisnya di Kecamatan Tahuna Barat dapat dilihat pada tabel 8.2.

<https://sangihe.com/id>



Tabel 8.1. Keadaan Jalan Menurut Lapisan Permukaan dan Jenis Jalan di Kecamatan Tahuna Barat 2017

(m)

Kelurahan	Jalan Nasional			Jalan Kabupaten		
	Aspal	Kerikil	Tanah	Aspal	Kerikil	Tanah
[1]	[2]	[3]	[4]	[5]	[6]	[7]
1. Pananekeng	600	-	-	-	-	-
2. Angges	1100	-	-	-	-	-
3. Mitung	1450	-	-	-	-	-
4. Beha	1300	-	-	-	-	-
5. Akembawi	2850	-	-	-	-	-
6. Beha Baru	-	-	-	-	-	-
2017	7300	-	-	-	-	-

Sumber : Kantor Camat Tahuna Barat

Tabel 8.1. Keadaan Jalan Menurut Lapisan Permukaan dan Jenis Jalan di Kecamatan Tahuna Barat 2017

Kelurahan	Jalan Desa/Kelurahan		
	Aspal	Kerikil	Tanah
	[2]	[3]	[4]
1. Pananekeng	1250	-	-
2. Angges	1100	-	-
3. Mitung	1050	-	-
4. Beha	300	-	-
5. Akembawi	800	-	-
6. Beha Baru	800	-	-
2017	5300	-	-

Sumber : Kantor Camat Tahuna Barat

Tabel 8.2. Keadaan Jalan Menurut Permukaan dan Jenis Jalan di Kecamatan Tahuna Barat 2017

Kelurahan	(m)					
	Jalan Nasional			Jalan Kabupaten		
	Baik	Sedang	Rusak	Baik	Sedang	Rusak
[1]	[2]	[3]	[4]	[5]	[6]	[7]
1. Pananekeng	600	-	-	-	-	-
2. Angges	1100	-	-	-	-	-
3. Mitung	1450	-	-	-	-	-
4. Beha	1300	-	-	-	-	-
5. Akembawi	2850	-	-	-	-	-
6. Beha Baru	-	-	-	-	-	-
2017	7300	-	-	-	-	-

Sumber : Kantor Camat Tahuna Barat

Tabel 8.2. Keadaan Jalan Menurut Permukaan dan Jenis Jalan di Kecamatan Tahuna Barat 2017

Kelurahan	Jalan Desa/Kelurahan		
	Baik	Sedang	Rusak
	[2]	[3]	[4]
[1]			
1. Pananekeng	1250	-	-
2. Angges	1100	-	-
3. Mitung	1050	-	-
4. Beha	300	-	-
5. Akembawi	-	800	-
6. Beha Baru	800	-	-
2017	4500	800	-

Sumber : Kantor Camat Tahuna Barat

Tabel 8.3. Panjang dan Jumlah Jembatan Menurut Konstruksi Kecamatan Tahuna Barat 2017

Kelurahan	Panjang (m)	Jenis Konstruksi	
		Beton	Rangka Beton
[1]	[2]	[3]	[4]
1. Pananekeng	-	-	-
2. Angges	17	2	-
3. Mitung	6	1	1
4. Beha	10	1	-
5. Akembawi	8	1	-
6. Beha Baru	10	1	-
2017	51	6	1

Sumber : Kantor Camat Tahuna Barat

Tabel 8.3. Panjang dan Jumlah Jembatan Menurut Konstruksi di Kecamatan Tahuna Barat 2017

Kelurahan	JenisKonstruksi		
	Kayu	Penyeberangan	Lainnya
	[1]	[2]	[3]
1. Pananekeng	-	-	-
2. Angges	-	-	-
3. Mitung	-	-	-
4. Beha	-	-	-
5. Akembawi	-	-	-
6. Beha Baru	-	-	-
2017	-	-	-

Sumber : Kantor Camat Tahuna Barat

Tabel 8.4. Banyaknya Kendaraan Bermotor dan Tidak Bermotor Menurut Jenisnya di Kecamatan Tahuna Barat 2017

Kelurahan	Truk	Bus	Mobil Penumpang	Sepeda Motor
[1]	[2]	[3]	[4]	[5]
1. Pananekeng	7	-	9	65
2. Angges	3	-	9	53
3. Mitung	2	-	9	13
4. Beha	1	-	5	31
5. Akembawi	3	-	5	37
6. Beha Baru	-	-	8	35
2017	16	-	45	234

*Sumber : Kantor-kantor Kelurahan di Kecamatan Tahuna Barat*

Tabel : 8.4. Banyaknya Kendaraan Bermotor dan Tidak Bermotor Menurut Jenisnya di Kecamatan Tahuna Barat 2017

Lanjutan

Kelurahan	Sepeda	Perahu Motor Tempel	Sampan/Perahu	Gerobak
[1]	[2]	[3]	[4]	[5]
1. Pananekeng	18	3	20	21
2. Angges	10	8	10	-
3. Mitung	15	20	25	15
4. Beha	5	16	20	1
5. Akembawi	25	21	-	1
6. Beha Baru	9	-	2	-
Jumlah	82	68	77	38

Sumber : Kantor-kantor Kelurahan di Kecamatan Tahuna Barat



Tabel : 8.5. Banyaknya Sarana Komunikasi  
di Kecamatan Tahuna Barat  
2017

Kelurahan	Televisi Pribadi	Radio	Jaringan Telepon Seluler (Tower)
[1]	[2]	[3]	[4]
1. Pananekeng	202	89	-
2. Angges	75	7	1
3. Mitung	200	23	1
4. Beha	160	-	-
5. Akembawi	305	-	-
6. Beha Baru	94	5	-
2017	1 036	124	2

*Sumber : Kantor-kantor Kelurahan di Kecamatan Tahuna Barat*

Tabel : 8.5. Banyaknya Sarana Komunikasi  
di Kecamatan Tahuna Barat  
2017

Kelurahan	Usaha TV Kabel	Jasa Telepon	Parabola	Lanjutan
				Pos
[1]	[2]	[3]	[4]	[5]
1. Pananekeng	1	-	8	-
2. Angges	-	-	3	-
3. Mitung	-	-	-	-
4. Beha	-	-	-	-
5. Akembawi	-	-	30	-
6. Beha Baru	2	-	-	-
2017	3	-	41	-

Sumber : Kantor-kantor Kelurahan di Kecamatan Tahuna Barat

Tabel : 8.6.

Lokasi Obyek Wisata  
di Kecamatan Tahuna Barat  
2017

---

Kelurahan	Lokasi	Obyek
[1]	[2]	[3]
1. Beha	Pantai Kolongan	Wisata Bahari

---

Sumber : Kantor Camat Tahuna Barat



# 9

## KEUANGAN DAN HARGA

### *Finance dan Prices*

Perubahan harga rata-rata Sembilan bahan pokok di Kecamatan Tahuna Barat tidak terlalu signifikan.

3 Jenis Sembilan Bahan pokok yang mempunyai harga jual tertinggi DI KECAMATAN TAHUNA BARAT

Ikan Asin

Rp.  
50.000

BATIK

Rp.  
35.000

TETERON

Rp.  
22.000



Tabel : 9.1. Banyaknya Koperasi Menurut Jenisnya  
di Kecamatan Tahuna Barat  
2017

Kelurahan	Lanjutan				
	Koperasi				
	Karyawan	Angkutan Darat	Pasar	Serba Usaha	Sekolah
[1]	[2]	[3]	[4]	[5]	[6]
1. Pananekeng	-	-	-	-	-
2. Angges	-	-	-	-	-
3. Mitung	-	-	-	-	-
4. Beha	-	-	-	-	-
5. Akembawi	-	-	-	1	-
6. Beha Baru	-	-	-	-	-
2017	-	-	-	1	-

Sumber : Kantor-kantor Kelurahan di Kecamatan Tahuna Barat

Tabel : 9.2. Harga Rata-rata Sembilan Bahan Pokok  
di Kecamatan Tahuna Barat  
2017

Bulan	Beras (kg)	Ikan Asin (kg)	Minyak Kelapa (liter)	Gula Pasir (kg)	Garam (bks kecil)
[1]	[2]	[3]	[4]	[5]	[6]
Januari	12000	50000	9 000	15 000	1500
Pebruari	12000	50 000	9 000	15 000	1500
Maret	12000	50 000	9 000	15 000	1500
April	12000	50 000	9 000	15 000	1500
Mei	12000	50 000	9 000	15 000	1500
Juni	12000	50 000	9 000	15 000	1500
Juli	12000	50 000	9 000	15 000	1500
Agustus	12000	50 000	9 000	15 000	1500
September	12000	50 000	9 000	15 000	1500
Oktober	12000	50 000	9 000	15 000	1500
November	12000	50 000	9 000	15 000	1500
Desember	12000	50 000	9 000	15 000	1500

Sumber : Kantor-kantor Kelurahan di Kecamatan Tahuna Barat



Tabel : 9.2. Harga Rata-rata Sembilan Bahan Pokok  
di Kecamatan Tahuna Barat  
2017

Lanjutan

Bulan	Minyak Tanah (liter)	Sabun (batang)	Teteron* (m <sup>2</sup> )	Batik* (m <sup>2</sup> )
[1]	[2]	[3]	[4]	[5]
Januari	3000	3500	22 000	35000
Pebruari	3000	3500	22 000	35000
Maret	3000	3500	22 000	35000
April	3000	3500	22 000	35000
Mei	3000	3500	22 000	35000
Juni	3000	3500	22 000	35000
Juli	3000	3500	22 000	35000
Agustus	3000	3500	22 000	35000
September	3000	3500	22 000	35000
Oktober	3000	3500	22 000	35000
November	3000	3500	22 000	35000
Desember	3000	3500	22 000	35000

Sumber : Kantor Kecamatan Tahuna Barat

\* Batik dan Teteron dijual di Pasar yang ada di Kecamatan Tahuna



# DATA

MENCERDASKAN BANGSA



**BADAN PUSAT STATISTIK  
KABUPATEN KEPULAUAN SANGIHE**  
JL. Baru-Tona I, Tahuna Timur 95815  
Telp./Fax: 0432 24547 Email : [bps7103@bps.go.id](mailto:bps7103@bps.go.id)  
Homepage : [www.sangihekab.bps.go.id](http://www.sangihekab.bps.go.id)

