

Kecamatan

Leitimur Selatan Dalam Angka

Leitimur Selatan Subdistrict in Figures

2017



BADAN PUSAT STATISTIK KOTA AMBON

Statistics - BPS Ambon Regional Office

Kecamatan

Leitimur Selatan Dalam Angka

Leitimur Selatan in Figures

2017



BADAN PUSAT STATISTIK KOTA AMBON

Statistics - BPS Ambon Regional Office

**KECAMATAN LEITIMUR SELATAN DALAM
ANGKA
2017**

ISSN : 2528-1275

No. Publikasi : 81716.1710

Katalog : 1102001.8171021

Ukuran Buku/ Book Size : 15 x 21 cm

Jumlah Halaman/ Number of Page : xiv + 48 Halaman

Naskah :

BPS Kota Ambon

Gambar Kulit :

KSK Leitimur Selatan

Ilustrasi Cover :

Goa Bawah Laut Hukurila

Diterbitkan Oleh :

BPS Kota Ambon

Dicetak oleh :

BPS Kota Ambon

**Dilarang mengumumkan, mendistribusikan, mengomunikasikan, dan/
atau menggandakan sebagian atau seluruh isi buku ini untuk tujuan
komersial tanpa izin tertulis dari Badan Pusat Statistik.**



KATA PENGANTAR

Pertama-tama kami sampaikan terima kasih kepada Camat Leitimur Selatan dan Dinas/Instansi dalam lingkup Kota Ambon atas segala bantuan sehingga publikasi "**Kecamatan Leitimur Selatan Dalam Angka Tahun 2017**" dapat diterbitkan.

Buku Kecamatan Leitimur Selatan Dalam Angka Tahun 2017 ini merupakan publikasi yang diterbitkan setiap tahun oleh Badan Pusat Statistik Kota Ambon.

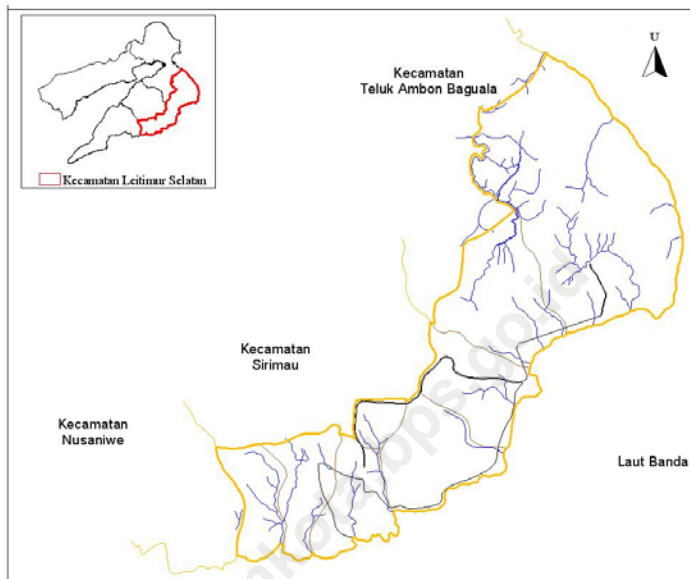
Publikasi ini berisi data-data sektoral tahun 2016, kami menyadari masih banyak kekurangan dalam publikasi ini terutama masih banyak data yang belum bisa termuat selain itu masih ada data tahun 2015 yang dimuat karena Dinas/Instansi penyedia data belum bisa memberikan data sampai jadwal rilis buku ini.

Harapan kami semoga di tahun mendatang semua Dinas/Instansi yang turut terlibat dalam memberikan data/informasi dapat bekerjasama agar buku ini lebih baik dan dapat bermanfaat bagi pemerintah maupun masyarakat.

Ambon, September 2017
Kepala BPS
Kota Ambon

Ir. Chaterina H. Persulesy

Peta Kecamatan Leitimur Selatan




LEGENDA

- | | | | |
|---|-----------------|---|------------|
|  | Batas Kecamatan |  | Batas Desa |
|  | Jalan |  | Sungai |

Sumber: BAPPEKOT Ambon

KEPALA BPS KOTA AMBON

CHIEF STATISTICIAN OF AMBON MUNICIPALITY



Ir. Chaterina H. Persulesy

**NOMOR KODE POS DAN NOMOR KODE STATISTIK MENURUT
DESA/KELURAHAN DI KECAMATAN LEITIMUR SELATAN**

No.	Desa/Kelurahan	Nomor Kode	
		Pos *) (Alamat)	Statistik **) (Wilayah Sensus & Survey)
(1)	(2)	(3)	(4)
1.	NAKU	Ambon 97129	81 71 050 001
2.	KILANG	Ambon 97129	81 71 050 002
3.	HUKURILA	Ambon 97129	81 71 050 003
4.	EMA	Ambon 97129	81 71 050 004
5.	HATALAI	Ambon 97129	81 71 050 005
6.	HUTUMURI	Ambon 97137	81 71 050 006
7.	RUTONG	Ambon 97137	81 71 050 007
8.	LEAHARI	Ambon 97137	81 71 050 008

Sumber: *) P.T. Pos & Giro (Persero)

**) Badan Pusat Statistik

DAFTAR ISI

	Halaman
Kata Pengantar	ii
Peta Kecamatan Leitimur Selatan	iii
Nomor Kode Pos dan Nomor Kode Statistik.....	iv
Daftar Isi	v
Daftar Gambar.....	vii
Daftar Tabel.....	viii
1. LETAK GEOGRAFIS.....	1
1.1. Letak dan Batas Wilayah	2
1.2. Luas dan Jarak.....	2
1.3. Topografi.....	2
2. PEMERINTAHAN	9
3. KEPENDUDUKAN	17
4. SOSIAL.....	24
4.1. Pendidikan	25
4.2. Keluarga Berencana	25
4.3. Agama	26
5. PERTANIAN.....	38
5.1. Peternakan	39
5.2. Perikanan	39

	Halaman
6. TRANSPORTASI	42
7. PARIWISATA	46
7.1. Pariwisata.....	47

<http://ambonkota.bps.go.id>

DAFTAR GAMBAR

	Halaman
Gambar 1 Jarak dari Ibukota Kecamatan ke Negeri- Negeri dalam Kecamatan Leitimur Selatan	4
Gambar 2 Jumlah RT dan RW di Kecamatan Leitimur Selatan Dirinci per Negeri Tahun 2016.....	11
Gambar 3 Piramida Penduduk Kecamatan Leitimur Selatan.....	23
Gambar 4 Jumlah Sekolah di Kecamatan Leitimur Selatan Tahun 2016.....	27
Gambar 5 Jumlah Bus Angkutan Penumpang yang Beroperasi dalam Wilayah Kecamatan Leitimur Selatan menurut Trayek Tahun 2014- 2016.....	44

DAFTAR TABEL

	Halaman
1. LETAK GEOGRAFIS	
1.1. Letak dan Batas Wilayah Kecamatan Leitimur Selatan.....	5
1.2. Luas Kecamatan Leitimur Selatan Dirinci per Negeri	6
1.3. Jarak dari Desa/Kelurahan ke Ibukota Kecamatan Leitimur Selatan (Leahari)	7
1.4. Nama dan Tinggi Gunung di Kecamatan Leitimur Selatan.....	7
1.5. Lokasi Pengelompokan Wilayah Daratan di Kecamatan Leitimur Selatan.....	8
2. PEMERINTAHAN	
2.1. Nama Kepala Kecamatan Leitimur Selatan	12
2.2. Banyaknya Pegawai Negeri Sipil pada Dinas/Kantor di Kecamatan Leitimur Selatan Dirinci per Golongan dan Jenis Kelamin Tahun 2016	13

2.3. Jumlah RT dan RW Dirinci per Negeri di Kecamatan Leitimur Selatan Tahun 2013-2016	14
2.4. Banyaknya Pegawai Negeri Sipil Menurut Golongan dan Jenis Kelamin di Kecamatan Leitimur Selatan	15
2.5. Jumlah RT dan RW Dirinci per Negeri di Kecamatan Leitimur Selatan.....	16

3. KEPENDUDUKAN

3.1. Luas Negeri, Jumlah Penduduk, Sex Ratio dan Kepadatan Penduduk Dirinci per Negeri di Kecamatan Leitimur Selatan Tahun 2016.....	19
3.2. Penduduk Menurut Kelompok Umur dan Jenis Kelamin di Kecamatan Leitimur Selatan, 2016.....	20
3.3. Luas Wilayah Penduduk dan Kepadatan Penduduk Menurut Desa/Kelurahan di Kecamatan Leitimur Selatan, 2016.....	21
3.4. Jumlah Penduduk Menurut Kelompok Umur Serta Angka Beban Ketergantungan (SBK)/ <i>Dependency Ratio</i> di Kecamatan Leitimur Selatan	22

4. SOSIAL

4.1.1. Jumlah Sekolah, Kelas, Murid, Guru TK dan SD di Kecamatan Leitimur Selatan Dirinci per Negeri Tahun 2016.....	28
4.1.2. Jumlah Sekolah dan Murid per Kelas pada Sekolah Dasar di Kecamatan Leitimur Selatan, 2016.....	30
4.1.3. Persentase Murid Sekolah Dasar di Kecamatan Leitimur Selatan menurut Jenis Kelamin Tahun 2016.....	30
4.1.4. Ratio Murid Terhadap Guru Sekolah Dasar di Kecamatan Leitimur Selatan, 2016.....	30
4.1.5. Jumlah Sekolah, Kelas, Murid dan Guru SMP di Kecamatan Leitimur Selatan Dirinci per Negeri Tahun 2016.....	31
4.1.6. Jumlah Sekolah dan Murid per Kelas pada SMP di Kecamatan Leitimur Selatan Tahun 2016.....	32
4.1.7. Jumlah Murid SMP menurut Jenis Kelamin di Kecamatan Leitimur Selatan Tahun 2016.....	32
4.1.8. Ratio Murid Terhadap Guru SMP di Kecamatan Leitimur Selatan Tahun 2016.....	32

4.1.9. Jumlah Sekolah, Kelas, Murid dan Guru SMA di Kecamatan Leitimur Selatan Dirinci per Negeri Tahun 2016.....	33
4.1.10. Jumlah Sekolah dan Murid per Kelas pada SMA di Kecamatan Leitimur Selatan Tahun 2016.....	34
4.1.11. Persentase Murid SMA menurut Jenis Kelamin di Kecamatan Leitimur Selatan Tahun 2016.....	34
4.1.12. Ratio Murid terhadap Guru SMA di Kecamatan Leitimur Selatan Tahun 2016.....	34
4.2.1. Jumlah Akseptor KB Aktif Dirinci per Negeri dan Alat Kontrasepsi yang Digunakan di Kecamatan Leitimur Selatan Tahun 2016.....	35
4.2.2. Jumlah Akseptor KB Baru Dirinci per Negeri dan Alat Kontrasepsi yang Digunakan di Kecamatan Leitimur Selatan Tahun 2016.....	36
4.3. Banyaknya Sarana Peribadatan di Kecamatan Leitimur Selatan Tahun 2016.....	37

5. PERTANIAN

5.1. Populasi Ternak di Kecamatan Leitimur Selatan 2013-2016	40
--	----

5.2. Perkembangan Produksi dan Nilai Produksi Perikanan di Kecamatan Leitimur Selatan Tahun 2016..... 41

6. TRANSPORTASI DAN KOMUNIKASI

6. Jumlah Mobil Angkutan Penumpang Umum yang beroperasi pada Negeri-Negeri di Wilayah Kecamatan Kecamatan Leitimur Selatan Tahun 2012-2016 45

7. PARIWISATA

7.1. Nama Obyek Wisata, Lokasi serta Jenis Dirinci per Negeri Tahun 2016 47

Kecamatan

Leitimur Selatan Dalam Angka

Leitimur Selatan in Figures

2017



BADAN PUSAT STATISTIK KOTA AMBON

Statistics - BPS Ambon Regional Office

BAB I
Chapter



KEADAAN GEOGRAFI
Geographical Condition

1.1. Letak dan Batas Wilayah

Secara geografis, Wilayah Kecamatan Leitimur Selatan sebelah utara berbatasan dengan Kecamatan Teluk Ambon Baguala, sebelah selatan berbatasan dengan Laut Banda, sebelah Timur dengan Laut Banda dan sebelah Barat berbatasan dengan Desa Soya Kecamatan Sirimau dan Desa Urimessing Kecamatan Nusaniwe.

1.2. Luas dan Jarak

daratan Kecamatan Leitimur Selatan sesuai Peraturan Daerah Kota Ambon Nomor 2 Tahun 2006 tentang Pembentukan Kecamatan Leitimur Selatan dan Kecamatan Teluk Ambon tercatat seluas 50,50 Km². Desa Hutumuri, dengan luas 15,00 Km² merupakan desa terluas di kecamatan ini, sementara Desa Ema adalah desa yang paling kecil wilayahnya, yaitu seluas 3,00 Km². Ibukota Luas Kecamatan Leitimur Selatan terletak di Desa Leahari, sehingga Desa Hatalai merupakan desa yang terjauh letaknya dari Ibukota Kecamatan, yaitu sejauh 11,10 Km. Sedangkan Desa Hutumuri dan Desa Rutong adalah desa-desa yang terdekat dengan Ibukota Kecamatan. Jarak desa-desa yang lain dapat disimak pada Tabel 1.2.2.

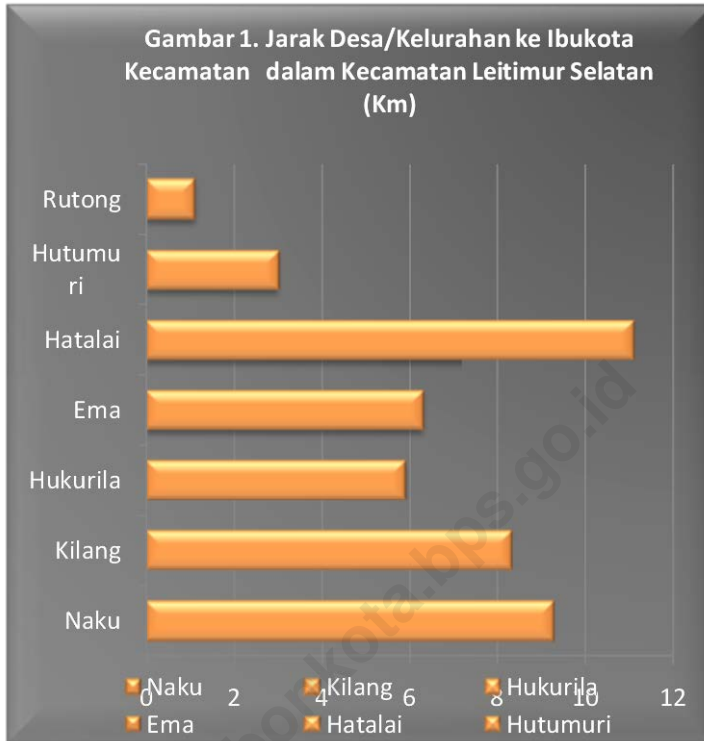
Kecamatan Leitimur Selatan memiliki enam buah gunung, namun informasi mengenai ketinggian masing-masing gunung belum tersedia.

1.3. Topografi

Sebagian wilayah Kecamatan Leitimur Selatan memiliki kemiringan sekitar enam derajat yang dikelompokkan dalam dua lokasi yaitu :

1. Kilang dan sekitarnya dengan areal ketinggian 0-50 M, kemiringan sekitar $5,66^{\circ}$ seluas $3,50 \text{ Km}^2$ atau 9,91 persen dan areal ketinggian 50-250 M kemiringan sekitar $6,56^{\circ}$ seluas $3,25 \text{ Km}^2$ atau 10,30 persen.
2. Desa Hutumuri dan sekitarnya dengan areal ketinggian 0-50 M dan kemiringan sekitar $6,16^{\circ}$ seluas $4,25 \text{ Km}^2$ atau 9,7 persen.

<http://ambonkota.bps.go.id>



Tabel 1.1. Letak dan Batas Wilayah Kecamatan Leitimur Selatan

Batas Wilayah	
(1)	
Sebelah Utara	➤ Kecamatan Teluk Ambon Baguala
Sebelah Selatan	➤ Laut Banda
Sebelah Timur	➤ Laut Banda
Sebelah Barat	➤ Desa Soya Kecamatan Sirimau Desa Urimessing Kecamatan Nusaniwe

Sumber : Kecamatan Leitimur Selatan

Tabel 1.2.1. Luas Kecamatan Leitimur Selatan Dirinci per Desa/Kelurahan

Nama Desa/Kelurahan	Luas (Km ²)
(1)	(2)
1. Desa Naku	5,00
2. Desa Kilang	5,00
3. Desa Hukurila	7,50
4. Desa Ema	3,00
5. Desa Hatalae	5,00
6. Desa Hutumuri	15,00
7. Desa Rutong	5,00
8. Desa Leahari	5,00
Jumlah	50,50

Sumber : Hasil Survei Tata Guna Tanah Tahun 1980

Tabel 1.2.2. Jarak dari Desa/Kelurahan ke Ibukota Kecamatan Leitimur Selatan (Leahari)

No	Desa/Kelurahan	Jarak (Km)	
(1)	(2)	(3)	
1.	Leahari	<input type="checkbox"/> Naku	9,30
		<input type="checkbox"/> Kilang	8,30
		<input type="checkbox"/> Hukurila	5,90
		<input type="checkbox"/> Ema	6,30
		<input type="checkbox"/> Hatalae	11,10
		<input type="checkbox"/> Hutumuri	3,00
		<input type="checkbox"/> Rutong	1,10
		<input type="checkbox"/> Leahari	0,00

Sumber : Dinas Perhubungan Kota Ambon

Tabel 1.2.3. Nama dan Tinggi Gunungdi Kecamatan Leitimur Selatan

No	Nama Gunung	Tinggi (M)
(1)	(2)	(3)
1	Horil	*)
2	Tersili	*)
3	Marawai	*)
4	Hikawa	*)
5	Mou	*)
6	Huwau	*)

Keterangan : Data tidak tersedia

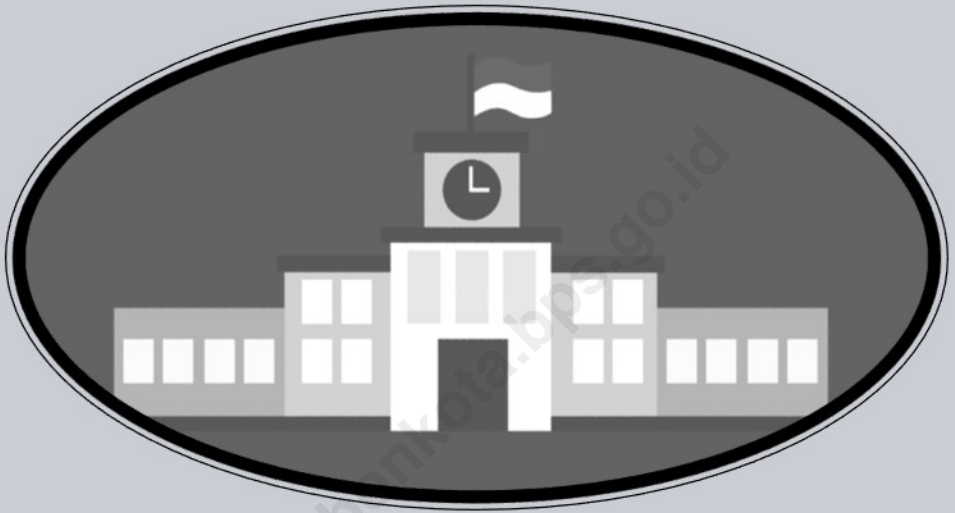
Sumber : BAPPEKOT Ambon

Tabel 1.3.1. Lokasi Pengelompokan Wilayah Daratan di Kecamatan Leitimur Selatan

No	Lokasi	Areal		Luas (Km ²)
		Ketinggian (M)	Kemiringan (°)	
(1)	(2)	(3)	(4)	(5)
1.	Kilang & sekitarnya	0-50	5,66	3,50
		50-250	6,56	3,25
2.	Hutumuri & sekitarnya	0-50	6,16	4,25

Sumber : BAPPEKOT Ambon

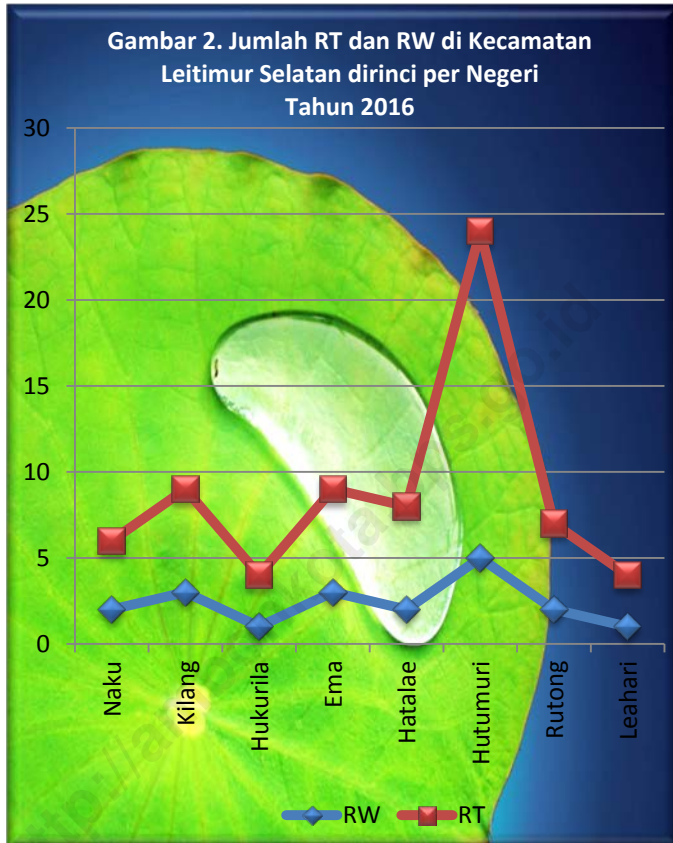
BAB **II**
Chapter



PEMERINTAHAN
Government

Struktur organisasi pemerintahan ditingkat Kecamatan terdiri dari Kepala Kecamatan sebagai Kepala Pemerintahan yang kedudukannya berada setingkat di bawah Pemerintah Kota Ambon.

Kepala Kecamatan (Camat) dalam pelaksanaan tugas sehari-hari dibantu oleh seorang Sekretaris Kecamatan (Sekcam) dan Kepala-kepala Urusan serta stafnya. Pemerintahan Kecamatan Leitimur Selatan membawahi delapan Negeri. Mengingat Kecamatan Leitimur Selatan terbentuk sesuai Peraturan Daerah Kota Ambon Nomor 2 Tahun 2006 tentang Pembentukan Kecamatan Leitimur Selatan dan Kecamatan Teluk Ambon. Sejak dibentuknya Kecamatan Leitimur Selatan sampai dengan saat ini, telah dipimpin oleh tiga orang Camat.



Tabel 2.1. Nama Kepala Kecamatan Leitimur Selatan

Nama	Masa Jabatan
(1)	(2)
W. PATTIRUHU	2007-2011
K. PATOTNEM, S.Sos	2011- 2012
RICHARD LUHUKAY, AP	2012-2016

Sumber : Seksi Pemerintahan Kecamatan

Tabel 2.2. Banyaknya Pegawai Negeri Sipil Daerah Menurut Pendidikan Dan Jenis Kelamin di Kecamatan Leitimur Selatan.

Tahun 2016

Pendidikan	Laki-Laki	Perempuan	Jumlah
(1)	(2)	(3)	(4)
SD	-	-	-
SMP	-	-	-
SMA	13	2	15
Diploma			
S1	4	3	7
S2	1		1
S3	-	-	-
2016	18	5	23

Sumber : Seksi Pemerintahan Kecamatan

Tabel 2.3. Banyaknya Pegawai Negeri Sipil Daerah Menurut Eselon Dan Jenis Kelamin di Kecamatan Leitimur Selatan.

Tahun 2016

Eselon	Laki-Laki	Perempuan	Jumlah
(1)	(2)	(3)	(4)
I	-	-	-
II	-	-	-
III	2	-	2
IV	4	3	7
Jumlah	6	3	9

Sumber : Seksi Pemerintahan Kecamatan

Tabel 2.4. Banyaknya Pegawai Negeri Sipil Menurut Golongan dan Jenis Kelamin di Kecamatan Leitimur Selatan Tahun 2016

Golongan	Laki-Laki	Perempuan	Jumlah
<i>(1)</i>	<i>(2)</i>	<i>(3)</i>	<i>(4)</i>
I	-	-	-
II	8	2	10
III	7	5	12
IV	1	-	1
Jumlah	16	7	23

Sumber: Seksi Pembangunan Kecamatan

Tabel 2.5. Jumlah RT dan RW Dirinci per Negeri di Kecamatan Leitimur Selatan

Tahun 2013-2016

Desa/Kelurahan	RW	RT
(1)	(2)	(3)
1. Naku	2	4
2. Kilang	3	6
3. Hukurila	1	3
4. Ema	3	6
5. Hatalae	2	6
6. Hutumuri	5	20
7. Rutong	2	5
8. Leahari	1	3
Leitimur Selatan		
2016	19	53
2015	19	53
2014	19	53
2013	19	53

Sumber : Seksi Pemerintahan Kecamatan

BAB III
Chapter



PENDUDUK
Population

Berdasarkan hasil Proyeksi Penduduk Tahun 2016 tercatat jumlah penduduk di Kecamatan Leitimur Selatan sebanyak 11.862 jiwa, dengan komposisi 6022 penduduk laki-laki dan 5840 penduduk perempuan.

Pada tahun 2016 ini Negeri Hutumuri masih tetap sebagai Negeri terpadat dengan jumlah penduduk 5175 Jiwa. Negeri Hukurila tetap menjadi wilayah yang berpenduduk paling sedikit dengan jumlah penduduk 761 jiwa. Untuk Kecamatan Leitimur Selatan secara keseluruhan memiliki kepadatan penduduk sebesar 231 jiwa/Km².

Tabel 3.1 Penduduk Menurut Desa/Kelurahan dan Jenis Kelamin di Kecamatan Leitimur Selatan,2016

Desa/Kelurahan	Jenis Kelamin			Rasio Jenis Kelamin
	Laki-Laki	Perempuan	Jumlah	
(1)	(2)	(3)	(4)	(5)
001. Naku	444	429	873	104
002. Kilang	555	502	1 057	111
003. Hukurilla	417	344	761	121
004. Ema	436	459	895	95
005. Hatalae	650	654	1 304	99
006. Hutumuri	2 613	2 562	5 175	102
007. Rutong	480	514	994	93
008. Leahari	427	376	803	114
Leitimur Selatan	6 022	5 840	11 862	103

Sumber: Estimasi Penduduk, BPS

Tabel 3.2 Penduduk Menurut Kelompok Umur dan Jenis Kelamin di Kecamatan Leitimur Selatan, 2016

Kelompok Umur	Jumlah Penduduk		
	Laki-Laki	Perempuan	Jumlah
(1)	(2)	(3)	(4)
0-4	624	556	1 180
5-9	620	512	1 132
10-14	577	517	1 094
15-19	652	542	1 194
20-24	457	439	896
25-29	398	392	790
30-34	385	470	855
35-39	370	364	734
40-44	340	394	734
45-49	340	363	703
50-54	332	295	627
55-59	270	281	551
60-64	248	230	478
65-69	147	169	316
70-74	124	137	261
75 +	138	179	317
Jumlah	6 022	5840	11 862

Sumber: *Estimasi Penduduk, BPS*

Tabel 3.3 Luas Wilayah Penduduk dan Kepadatan Penduduk Menurut Desa/Kelurahan di Kecamatan Leitimur Selatan, 2016

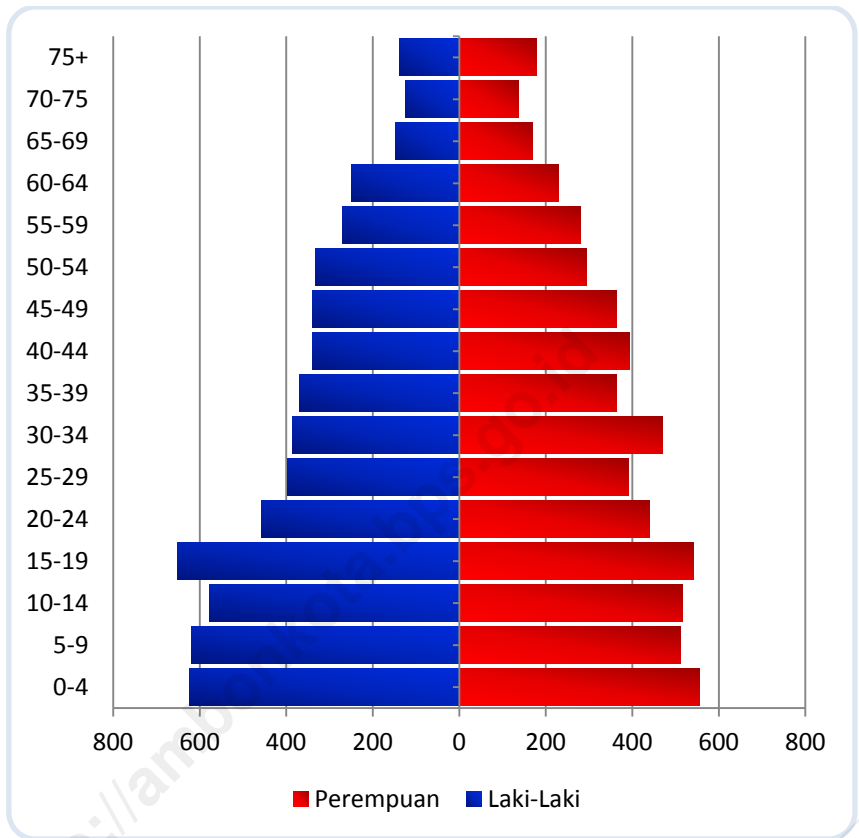
Desa/Kelurahan	Luas Wilayah (Km ²)	Jumlah Penduduk	Kepadatan Penduduk Per Km ²
(1)	(2)	(3)	(4)
001. Naku	5	873	175
002. Kilang	5	1 057	211
003. Hukurilla	7,5	761	101
004. Ema	3	895	298
005. Hatalae	5	1 304	261
006. Hutumuri	15	5 175	345
007. Rutong	5	994	199
008. Leahari	5	803	161
Leitimur Selatan	50,5	11.862	235

Sumber: *Estimasi Penduduk, BPS*

Tabel 3.4 Jumlah Penduduk Menurut Kelompok Umur Serta Angka Beban Ketergantungan (ABK)/ *Dependency Ratio* di Kecamatan Leitimur Selatan, 2016

Indikator	2016
(1)	(2)
Jumlah Penduduk	
Usia 0-14 tahun	3 406
Usia 15-64 tahun	7 562
Usia 65+	894
ABK	56,85

Sumber: *Estimasi Penduduk, BPS*



Gambar 3 Piramida Penduduk Kecamatan Leitimur Selatan, 2016

BAB
Chapter **IV**



Sosial
Social

4.1. Pendidikan

Pada tahun 2016 tercatat jumlah Sekolah Taman Kanak-kanak (TK) di Kecamatan Leitimur Selatan sebanyak tiga buah dengan jumlah murid sebanyak 66 orang dan guru sebanyak 6 orang, Sekolah Dasar (SD) sebanyak 12 buah dengan jumlah murid sebanyak 1176 orang dan guru sebanyak 152 orang, Sekolah Menengah Pertama (SMP) empat buah dengan jumlah murid sebanyak 417 orang dan guru sebanyak 81 orang. Selanjutnya Sekolah Menengah Atas (SMA) dua buah dengan jumlah murid sebanyak 260 orang dan guru sebanyak 38 orang. Lebih jelas dapat diikuti pada tabel 4.1.1 s.d tabel 4.1.13.

4.2. Keluarga Berencana

Program Keluarga Berencana (KB) yang dicanangkan Pemerintah, adalah merupakan salah satu upaya mengendalikan angka kelahiran melalui penggunaan alat kontrasepsi secara berkesinambungan. Pelayanan KB di Kecamatan Leitimur Selatan telah memberikan motivasi yang besar bagi kalangan pasangan usia subur (PUS).

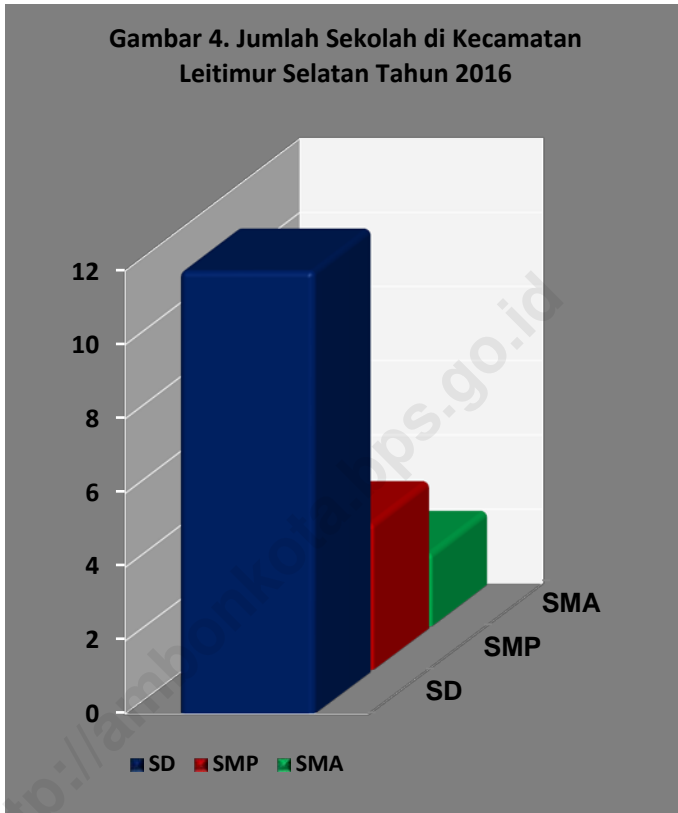
Pada tahun 2016 jumlah akseptor aktif di Kecamatan Leitimur Selatan berjumlah 952 akseptor. Dari jumlah tersebut, Sebanyak 650 akseptor menggunakan alat kontrasepsi suntik.

4.3. Agama

Jumlah penduduk di Kecamatan Leitimur Selatan seluruhnya beragama Kristen protestan. Berdasarkan data dari Kementerian Agama Kota Ambon, tercatat sebanyak 11.862 pemeluk agama Kristen protestan di Kecamatan Leitimur Selatan padatahun 2016.

Sementara itu, jumlah sarana peribadatan dalam tahun 2016 tercatat sebanyak SepuluhGereja Protestan.

**Gambar 4. Jumlah Sekolah di Kecamatan
Leitimur Selatan Tahun 2016**



Tabel 4.1.1. Jumlah Sekolah, Kelas, Murid, Guru TK dan SD di Kecamatan Leitimur Selatan Dirinci per Negeri Tahun 2016

Desa/ Kelurahan	TK				SD Negeri			
	Sekolah	Kelas	Murid	Guru	Sekolah	Kelas	Murid	Guru
(1)	(2)	(3)	(4)	(5)	(6)	(7)	(8)	(9)
1. Naku	1	1	16	4	-	-	-	-
2. Kilang	-	-	-	-	1	6	142	10
3. Hukurila	-	-	-	-	1	6	95	10
4. Ema	-	-	-	-	1	6	71	14
5. Hatalae	-	-	-	-	1	6	85	8
6. Hutumuri	1	3	38	1	1	6	87	10
7. Rutong	1	1	12	1	1	6	104	10
8. Leahari	-	-	-	-	1	6	100	8
KecamatanLeiti mur Selatan 2016	3	5	66	6	7	42	684	70

LanjutanTabel 4.1.1 ...

Desa/ Kelurahan	SD Inpres			SD Swasta		
	Sekolah	Murid	Guru	Sekolah	Murid	Guru
1	2	3	4	5	6	7
1. Naku	-	-	-	1	103	12
2. Kilang	-	-	-	-	-	-
3. Hukurila	-	-	-	-	-	-
4. Ema	-	-	-	-	-	-
5. Hatalae	-	-	-	-	-	-
6. Hutumuri	2	213	22	2	176	19
7. Rutong	-	-	-	-	-	-
8. Leahari	-	-	-	-	-	-
KecamatanLeiti mur Selatan 2016	2	213	22	3	279	31

Sumber : DinasDikor Kota Ambon

Tabel 4.1.2. Jumlah Sekolah dan Murid per Kelas pada Sekolah Dasar di Kecamatan Leitimur Selatan, 2016

Tahun	Jumlah Sekolah	Murid per Kelas					
		I	II	III	IV	V	VI
(1)	(2)	(3)	(4)	(5)	(6)	(7)	(8)
2016	12	177	206	192	177	194	230

Sumber : Dinas Dikor Kota Ambon

Tabel 4.1.3. Persentase Murid Sekolah Dasar di Kecamatan Leitimur Selatan menurut Jenis Kelamin,2016

Tahun	Laki-laki	Perempuan	Jumlah
(1)	(2)	(3)	(4)
2016	66	34	100

Sumber : Dinas Dikor Kota Ambon

Tabel 4.1.4. Ratio Murid Terhadap Guru Sekolah Dasar di Kecamatan Leitimur Selatan, 2016

Tahun	Murid	Guru	Ratio Murid/Guru
(1)	(2)	(3)	(4)
2016	1176	152	7,73

Sumber : Dinas Dikor Kota Ambon

Tabel 4.1.5. Jumlah Sekolah, Kelas, Muriddan Guru SMP di KecamatanLeitimur Selatan Dirinci per Negeri.

Tahun 2016

Desa/ Kelurahan	SMP Negeri				SMP Swasta			
	Sekolah	Kelas	Murid	Guru	Sekolah	Kelas	Murid	Guru
(1)	(2)	(3)	(4)	(5)	(7)	(8)	(9)	(10)
1. Naku	-	-	-	-	-	-	-	-
2. Kilang	-	-	-	-	-	-	-	-
3. Hukurila	-	-	-	-	-	-	-	-
4. Ema	1	3	39	26	-	-	-	-
5. Hatalae	-	-	-	-	-	-	-	-
6. Hutumuri	1	6	236	29	2	6	181	23
7. Rutong	-	-	-	-	-	-	-	-
8. Leahari	-	-	-	-	-	-	-	-
KecamatanLeitimur Selatan 2016	2	16	275	55	2	6	181	23

Sumber : DinasDikor Kota Ambon

Tabel 4.1.6. Jumlah Sekolah dan Murid per Kelas pada Sekolah Menengah Pertama di Kecamatan Leitimur Selatan

Tahun 2016

Tahun	Jumlah Sekolah	Murid per Kelas		
		I	II	III
(1)	(2)	(3)	(4)	(5)
2016	4	156	153	145

Sumber :DinasDikor Kota Ambon

Tabel 4.1.7. Jumlah Murid SMP menurut Jenis Kelamin di Kecamatan Leitimur Selatan, Tahun2016

Tahun	Laki-laki	Perempuan	Jumlah
(1)	(2)	(3)	(4)
2016	236	181	417

Sumber : Dinas Dikor Kota Ambon

Tabel 4.1.8. Ratio Murid Terhadap Guru SMP di Kecamatan Leitimur Selatan, 2016

Tahun	Murid	Guru	Ratio Murid/Guru
(1)	(2)	(3)	(4)
2016	417	81	5.14

Sumber: Dinas Dikor Kota Ambon

Tabel 4.1.9. Jumlah Sekolah, Kelas, Murid dan Guru SMA di Kecamatan Leitimur Selatan Dirinci per Negeri

Tahun 2016

Desa/ Kelurahan	SMA Negeri				SMA Swasta			
	Sekolah	Kelas	Murid	Guru	Sekolah	Kelas	Murid	Guru
(1)	(2)	(3)	(4)	(5)	(6)	(7)	(8)	(9)
1. Naku	-	-	-	-	-	-	-	-
2. Kilang	-	-	-	-	-	-	-	-
3. Hukurila	-	-	-	-	-	-	-	-
4. Ema	-	-	-	-	-	-	-	-
5. Hatalae	-	-	-	-	-	-	-	-
6. Hutumuri	1	10	190	27	1	5	51	16
7. Rutong	-	-	-	-	-	-	-	-
8. Leahari	-	-	-	-	-	-	-	-
Kecamatan Leitimur Selatan 2016	1	10	190	27	1	5	51	16

Sumber: Dinas Dikora Kota Ambon

Tabel 4.1.10. Jumlah Sekolah dan Murid per Kelas pada SMA di Kecamatan Leitimur Selatan Tahun 2016

Tahun	Jumlah Sekolah	Murid per Kelas		
		I	II	III
(1)	(2)	(3)	(4)	(5)
2016	2	57	95	89

Sumber : Dinas Dikor Kota Ambon

Tabel 4.1.11. Jumlah Murid SMA menurut Jenis Kelamin di Kecamatan Leitimur Selatan, 2016

Tahun	Laki-laki	Perempuan	Jumlah
(1)	(2)	(3)	(4)
2016	133	108	241

Sumber : Dinas Dikor Kota Ambon

Tabel 4.1.12. Ratio Murid Terhadap Guru SMA di Kecamatan Leitimur Selatan

Tahun 2016			
Tahun	Murid	Guru	Ratio Murid terhadap Guru
(1)	(2)	(3)	(4)
2016	241	43	5.60

Sumber : Dinas Dikor Kota Ambon

Tabel 4.2.1. Jumlah Akseptor KB Aktif dirinci per Negeri dan Alat Kontrasepsi yang Digunakan di Kecamatan Leitimur Selatan

Tahun 2016

Desa/Kelurahan	Alat Kontrasepsi						
	IUD	Kondom	Pil	Implan	MOW	MOP	Suntik
(1)	(2)	(3)	(4)	(5)	(6)	(7)	(8)
Naku	4	-	16	15	5	-	37
Kilang	-	2	29	8	3	-	40
Hukurila	3	1	11	7	2	-	31
Ema	3	-	18	10	5	-	33
Hatalae	5	-	30	16	5	-	55
Hutumuri	17	5	110	32	15	-	301
Rutong	7	-	31	8	4	-	38
Leahari	5	-	24	6	3	-	45
Leitimur Selatan 2016	44	10	269	12	42	-	610

Sumber : BPMPKB Kecamatan

Tabel 4.2.2. Jumlah Akseptor KB Baru dirinci perNegeri dan Alat Kontrasepsi yang Digunakan di Kecamatan Leitimur Selatan

Tahun 2016

Desa/Kelurahan	Alat Kontrasepsi						
	IUD	Kondom	Pil	Implan	MOW	MOP	Suntik
(1)	(2)	(3)	(4)	(5)	(6)	(7)	(8)
1. Naku	-	-	2	-	-	-	2
2. Kilang	-	-	2	-	-	-	1
3. Hukurila	-	-	1	-	-	-	5
4. Ema	-	-	5	-	-	-	8
5. Hatalae	-	-	3	-	-	-	7
6. Hutumuri	4	-	6	-	-	-	12
7. Rutong	-	-	6	-	-	-	4
8. Leahari	-	-	4	-	-	-	1
Leitimur Selatan	4	-	29	-	-	-	40

Sumber : BPMPKB Kecamatan

Tabel 4.3. Banyaknya Sarana Peribadatan di Kecamatan Leitimur Selatan, 2012-2016

Tahun	Sarana Peribadatan				
	Masjid/ Musholah	Gereja Protestan	Gereja Katholik	Pura	Wihara
(1)	(2)	(3)	(4)	(5)	(6)
2012	-	9	-	-	-
2013	-	9	-	-	-
2014	-	9	-	-	-
2015	-	9	-	-	-
2016	-	10	-	-	-

Sumber : Kantor Urusan Agama Kecamatan

BAB V
Chapter



Pertanian
Agriculture

a. Peternakan

Populasi ternak di Kecamatan Leitimur Selatan pada tahun 2016 didominasi oleh ternak Babi sebanyak 121 ekor.

b. Perikanan

Untuk data perikanan, produksi ikan dari Tahun 2014 sampai dengan Tahun 2016, mengalami kenaikan.

<http://ambonkota.bps.go.id>

**Tabel 5.1. Populasi Ternak Di Kecamatan Leitimur Selatan
Tahun 2013-2016**

Tahun	Sapi	Kerbau	Kambing	Babi
(1)	(2)	(3)	(4)	(5)
2016	33	-	49	121
2015	92	-	79	397
2014	110	-	95	496
2013	201	-	78	778

Tabel 5.2. Perkembangan Produksi dan Nilai Produksi Perikanan di Kecamatan Leitimur Selatan

Tahun 2014-2016

Tahun	Produksi (Ton)	Nilai (000 Rp)
(1)	(2)	(3)
2016	8 920,06	33 268 183
2015	8 660,26	32 299 207
2014	8 247,87	30 761 150

Sumber : Dinas Perikanan Kota Ambon

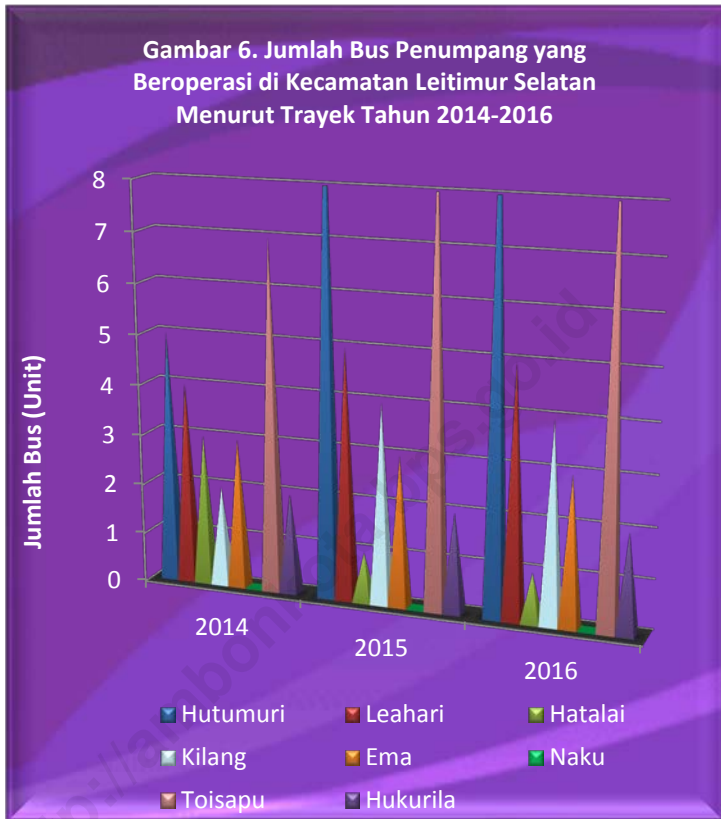
BAB VI
Chapter VI



Transportasi dan Komunikasi
Transportation and Communication

Kegiatan transportasi di Kecamatan Leitimur Selatan berjalan sangat lancar dewasa ini. Salah satu sarana angkutan yang paling vital di Kecamatan Leitimur Selatan adalah angkutan darat yaitu mobil bus umum, angkutan penumpang yang beroperasi dari dalam wilayah Kecamatan Leitimur Selatan ke Ibukota Kota Ambon.

Sampai dengan Tahun 2016 belum ada penambahan angkutan darat (mobil bus angkutan penumpang). Tabel 6 menyajikan jumlah mobil angkutan penumpang selama 3 tahun terakhir (2014-2016).



Tabel 6. Jumlah Mobil Angkutan Penumpang yang Beroperasi Pada Negeri-Negeri di Wilayah Kecamatan Leitimur Selatan

Tahun 2011-2014

Trayek yang Dilayani	Jumlah Bus		
	2014	2015	2016
(1)	(2)	(3)	(4)
1. Hutumuri	10	10	10
2. Leahari	5	5	5
3. Hatalai	1	1	1
4. Hukurila	2	2	2
5. Kilang	4	4	4
6. Ema	3	3	3
7. Naku	0	0	0
8. Toisapu	9	9	9
Jumlah	34	34	34

Sumber : Dinas Perhubungan Kota Ambon

BAB
Chapter

VII



Hotel dan Pariwisata
Hotels and Tourism

7.1. Pariwisata

Sampai dengan tahun 2016, Kecamatan Leitimur Selatan dalam sector pariwisata memiliki 21 objek wisata yang tersebar di enam Negeri dengan empat jenis objek wisata sejarah, empat obyek wisata taman laut, lima obyek wisata alam dan delapan objek wisata pantai.

<http://ambonkota.bps.go.id>

Tabel 7.1. Nama Objek Wisata dan Lokasi serta Jenis, dirinci per Negeri Tahun 2016

ObyekWisata		
Lokasi	Nama	Jenis
(1)	(2)	
Negeri Hutumuri	Gereja Tua	Sejarah
	Taman Laut Toisapu	Taman Laut
	Pantai Lawena	Pantai
	Benteng Raja	Sejarah
	Kuburan Mesang	Pantai
	Goa Goram	Pantai
Negeri Hukurila	Pantai Hukurila	Pantai
	Goa Bawah Laut	Pantai
	Batu Palungku	Alam
	Batu Anging	Alam
Negeri Leahari	Pantai Waiserissa	Pantai
	Taman Laut Leahari	TamanLaut
Negeri Ema	Air Terjun Majapahit	Alam
Negeri Kilang	Pantai Kilang	Pantai
	Sumur Tua	Alam
	Taman Laut Kilang	Taman Laut
Negeri Naku	Air Terjun Erang Hukung	Alam
	Pantai Namsua	Pantai
	Barang-barang Tua	Sejarah
	Kuburan Sembilan Depa	Sejarah
	Taman Laut Naku	Taman Laut

Sumber : Dinas Pariwisata dan Kebudayaan Kota Ambon

DATA

MENCERDASKAN BANGSA

— — — — — *Enlighten The Nation* — — — — —



BADAN PUSAT STATISTIK KOTA AMBON

Statistics - BPS Ambon Regional Office

Jln. Haruhun (Kompleks Puleh) Kel. Waihoka - Ambon 97128

Telp/Fax : (0911) 352774, 312421

Homepage : <http://ambonkota.bps.go.id>

Email : bps8171@bps.go.id

