

Katalog BPS: 1101002.5303110

Statistik Daerah Kecamatan Kupang Barat 2016



Badan Pusat Statistik Kabupaten Kupang

**STATISTIK DAERAH
KECAMATAN
KUPANG BARAT
2016**

<http://kupangkab.bps.go.id>

STATISTIK DAERAH KECAMATAN KUPANG BARAT 2016

No. Publikasi : 53030.1637
Katalog BPS : 1101002.5303110
UkuranBuku : 17,6 cm x 25 cm
JumlahHalaman : vi + 10 halaman

Naskah:

KSK Kupang Barat

Gambar Kulit:

Seksi Neraca Wilayah dan Analisis Statistik
Foto Gambar Kulit: Air Terjun Oenesu – Kupang Barat

Diterbitkan Oleh:

©Badan Pusat Statistik Kabupaten Kupang

DicetakOleh:

CV. GRACE

“Dilarang mengumumkan, mendistribusikan, mengomunikasikan, dan/atau menggandakan sebagian atau seluruh isi buku ini untuk tujuan komersial tanpa izin tertulis dari Badan Pusat Statistik.”

STATISTIK DAERAH KECAMATAN KUPANG BARAT 2016

Tim Penyusun

Pengarah : Ir. Adi H. Manafe, M.Si

Penyunting : Marlyn J. Christine, S.Si, MRD

Penulis : Marianus A.W. Diaz

<http://kupangkab.go.id>



Kata Sambutan

Buku Statistik Daerah Kecamatan Kupang Barat 2016 adalah publikasi tahunan yang menyajikan data terpilih serta analisis deskriptif yang menggambarkan kondisi geografi, penduduk, sosial, pertanian, dan ekonomi kecamatan Kupang Barat secara makro.

Bersama dengan publikasi Kecamatan Kupang Barat Dalam Angka, diharapkan publikasi Statistik Daerah ini dapat bermanfaat bagi pemerintah daerah maupun pengguna data lainnya dalam memotret kondisi wilayah kecamatan ini.

Akhirnya kami mengucapkan terimakasih kepada semua pihak yang telah berpartisipasi dalam setiap proses pembuatan publikasi ini dan kami juga mengharapkan saran dan kritik yang membangun untuk meningkatkan kualitas publikasi ini pada edisi-edisi berikutnya.

Oelamasi, September 2016
Kepala Badan Pusat Statistik
Kabupaten Kupang

A handwritten signature in black ink, appearing to read 'Ir. Adi H. Manafe, M.Si.', is written over a faint, circular stamp or watermark.

Ir. Adi H. Manafe, M.Si
NIP. 19670612 199401 1 001



Kata Pengantar

Publikasi Statistik Daerah Kecamatan Kupang Barat 2016 disusun berdasarkan data yang ada di Kecamatan Kupang Barat Dalam Angka dilengkapi data dari Kabupaten Kupang Dalam Angka dan sumber lainnya.

Analisis yang terdapat dalam publikasi ini merupakan analisis deskriptif sederhana atas beberapa data terpilih yang diharapkan dapat membantu para pengguna data dalam memberi gambaran ringkas mengenai kondisi kecamatan Kupang Barat.

Kami mengharapkan saran dari berbagai pihak untuk peningkatan kualitas publikasi ini di tahun-tahun berikutnya.

Akhirnya kami mengucapkan terimakasih kepada semua pihak yang telah membantu penyusunan publikasi ini.

Oelamasi, September 2016
Koordinator Statistik
Kecamatan Kupang Barat

Marianus A. W. Diaz
NIP.19850610200604 1 003



DAFTAR ISI

	Halaman
1. Geografi	1
2. Pemerintahan	2
3. Penduduk	3
4. Pendidikan	5
5. Kesehatan	6
6. Perumahan	7
7. Pertanian	8
8. Perdagangan dan Industri Pengolahan	9
9. Perbandingan Antar Kecamatan yang Berbatasan dengan Kupang Barat	10

Secara administrasi, di sebelah utara, Kecamatan Kupang Barat berbatasan dengan Kota Kupang dan Selat Semau, di Selatan dengan Selat Pukuafu dan Laut Timor, di bagian Timur dengan Kecamatan Nekamese dan Kota Kupang dan di sebelah Barat dengan Selat Pukuafu dan Laut Timor. Hampir sama dengan sebagian besar wilayah lain di kabupaten Kupang, Kecamatan Kupang Barat beriklim tropis dan kering dan tumbuh-tumbuhan didominasi pohon lontar dan gewang.

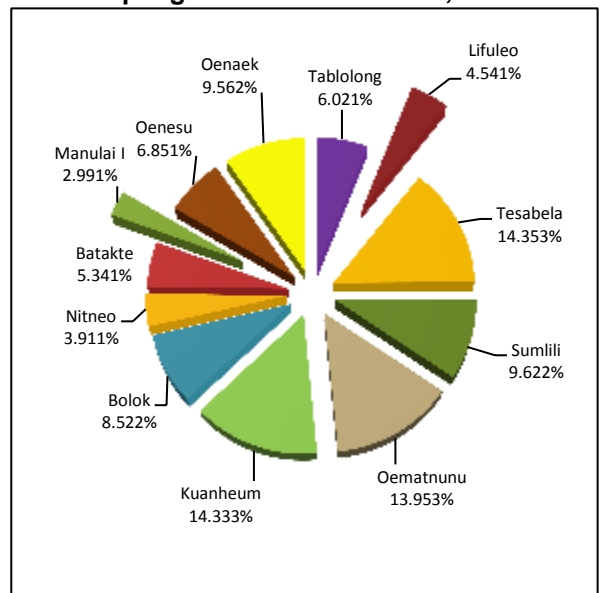
Peta Kecamatan Kupang Barat



Sumber: Bappeda Provinsi NTT (diolah)

Kecamatan Kupang Barat yang beribukota Batakte memiliki luas wilayah 149,72km² dan terdiri atas 10 desa dan 2 kelurahan. Tesabela merupakan desa dengan wilayah terluas yakni 14,35 persen dari total luas wilayah kecamatan Kupang Barat. Disusul Kueanheun dan Oematnunu dengan luas wilayah yang tidak jauh berbeda dengan Tesabela yakni masing-masing 14,33 persen dan 13,95 persen. Sementara itu, Manulai I merupakan desa dengan luas wilayah terkecil yakni hanya 2,99 persen dari keseluruhan luas wilayah Kupang Barat.

Persentase Luas Wilayah Kecamatan Kupang Barat Menurut Desa, 2015



Sumber: Kupang Barat Dalam Angka 2016

Secara umum, selain sekretaris desa, terdapat tiga kepala urusan yang membantu tugas-tugas kepala desa. Pada tahun 2015, terdapat 35 kepala urusan di kecamatan Kupang Barat. Jumlah dusun, Rukun Warga, dan Rukun Tetangga di tahun 2015 tidak mengalami perubahan dari tahun 2013 dimana terdapat 47 dusun, 64 rukun warga (RW) dan 132 rukun tetangga (RT).

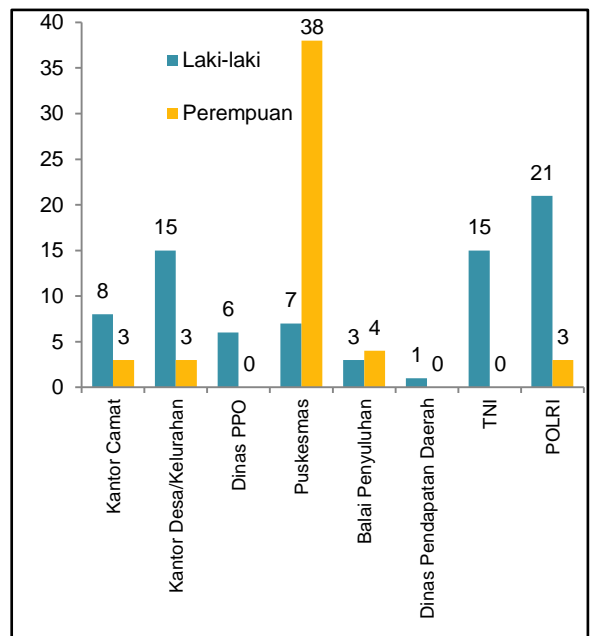
Jumlah Kepala Urusan, Dusun, RW dan RT di Kecamatan Kupang Barat

Uraian	2013	2014	2015
Kepala Urusan	35	35	35
Dusun	47	47	47
Rukun Warga (RW)	64	64	64
Rukun Tetangga (RT)	132	132	132

Sumber: Kupang Barat Dalam Angka 2014-2016

Pada tahun 2015, terdapat sebanyak 127 pegawai pada instansi pemerintah, TNI dan Polri di Kecamatan Kupang Barat. Jumlah pegawai terbanyak terdapat di puskesmas (45 orang) dengan jumlah pegawai perempuan lima kali lebih banyak dari pegawai laki-laki. Sebaliknya, di urutan kedua, di instansi kepolisian, terdapat sebanyak 24 pegawai dengan komposisi pegawai laki-laki tujuh kali lebih banyak dari pegawai perempuan.

Jumlah Pegawai Instansi Pemerintah, TNI dan Polri Menurut Jenis Kelamin di Kecamatan Kupang Barat



Sumber: Kupang Barat Dalam Angka 2016

Berdasarkan hasil proyeksi penduduk 2015, penduduk kecamatan Kupang Barat berjumlah 17.541 jiwa dengan jumlah penduduk laki-laki lebih tinggi dibanding perempuan. Rasio jenis kelamin di kecamatan ini pada tahun 2015 adalah sebesar 108 yang berarti terdapat 108 laki-laki di setiap 100 orang perempuan. Sementara kepadatan penduduk di kecamatan ini adalah 117 jiwa/km². Sedangkan, rata-rata anggota keluarga empat jiwa per keluarga.

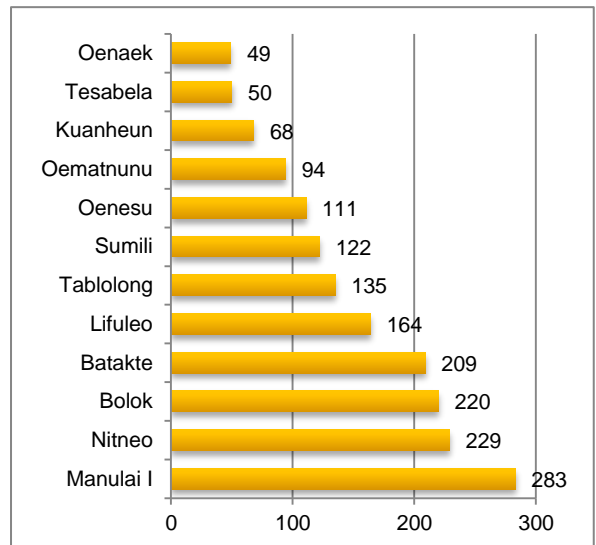
**Indikator Kependudukan
Kecamatan Kupang Barat**

Indikator	2015
Jumlah Penduduk (jiwa)	17 541
Jumlah Laki-laki (Jiwa)	9 129
Jumlah Perempuan (Jiwa)	8 412
Rasio Jenis Kelamin	108
Jumlah Keluarga	3 984
Kepadatan Penduduk (jiwa/km ²)	117
Rata-rata Anggota Keluarga (jiwa/Keluarga)	4

Sumber: Kupang Barat Dalam Angka 2016

Di antara 12 desa/kelurahan yang ada di Kupang Barat, Manulai I merupakan desa dengan kepadatan penduduk tertinggi. Tahun 2015 kepadatan penduduk di desa ini mencapai 283 jiwa per km². Disusul kemudian oleh Nitneo dan Bolok yang memiliki kepadatan penduduk yang tidak jauh berbeda, yakni masing-masing 229 dan 220 jiwa per km². Di urutan keempat, Batakte yang berpenduduk 209 jiwa per km². Sementara delapan desa/kelurahan lainnya memiliki kepadatan penduduk di bawah 200 jiwa per km². Oenaek merupakan desa dengan kepadatan penduduk terjarang, yakni 49 jiwa per km².

Kepadatan Penduduk per desa di Kecamatan Kupang Barat, 2015



Sumber: Kupang Barat Dalam Angka 2016

Perubahan jumlah penduduk dapat terjadi karena adanya kejadian kelahiran, kematian serta migrasi. Di kecamatan Kupang Barat, kondisi ketiga komponen ini cukup variatif dari tahun ke tahun. Tahun 2015, terdapat 337 kelahiran atau turun 11 persen dari tahun 2014. Di tahun yang sama, jumlah kematian sebanyak 97 kejadian merupakan yang tertinggi dalam tiga tahun terakhir. Di komponen migrasi, tercatat jumlah penduduk yang datang di tahun 2013 dan 2015 lebih banyak daripada penduduk yang pindah dan sebaliknya di tahun 2014.

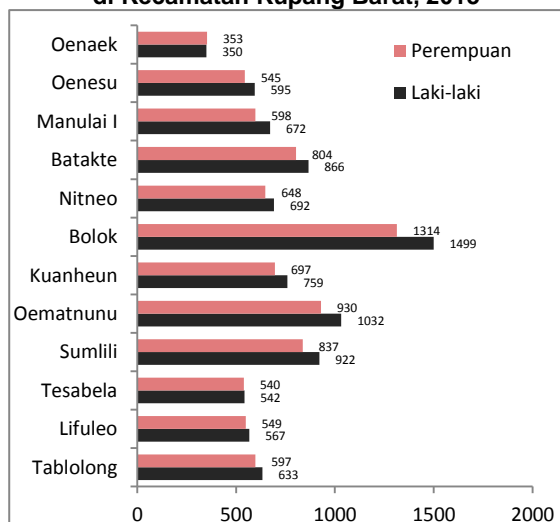
Statistik Komponen Perubahan Penduduk Kecamatan Kupang Barat

Uraian	Jumlah		
	2013	2014	2015
Kelahiran	240	380	337
Kematian	85	75	97
Datang	80	34	76
Pindah	53	86	65

Sumber: Kupang Barat Dalam Angka 2014-2016

Secara keseluruhan, jumlah laki-laki di Kecamatan Kupang Barat lebih tinggi dari perempuan. Kondisi yang sama terjadi di hampir semua desa/kelurahan. Perbedaan jumlah antara penduduk laki-laki dan perempuan yang paling besar terdapat di desa Bolok, yakni sebesar 185 orang dengan rasio jenis kelamin 114 yang berarti terdapat 114 orang laki-laki disetiap 100 orang perempuan. Sementara, di desa Tesabela, perbedaan jumlah antara penduduk laki-laki dan perempuan yang paling kecil.

Jumlah Penduduk Menurut Jenis Kelamin di Kecamatan Kupang Barat, 2015



Sumber: Kupang Barat Dalam Angka Tahun 2016

Hingga tahun 2015, terdapat 19 SD, enam SMP dan tujuh SMU di kecamatan Kupang Barat. Jumlah SMU bertambah satu dari tahun sebelumnya. Rata-rata jumlah murid per sekolah masing-masing adalah 128 siswa SD, 84 siswa SMP dan 155 siswa SMU. Rasio jumlah murid dengan guru yang menggambarkan rata-rata jumlah murid yang menjadi tanggung jawab satu orang guru adalah sebesar 12 di tingkat SD, enam di SMP dan SMU.

Jumlah dan Rasio Sekolah, Gurudan Murid di Kecamatan Kupang Barat, 2015

Uraian	Jenjang Pendidikan		
	SD	SMP*	SMU*
Sekolah	19	6	7
Guru	207	84	175
Murid	2 441	509	1 082
Rata-rata Jumlah Murid per Sekolah *)	128	84	155
Rasio Murid-Guru *)	12	6	6

Sumber: Kupang Barat Dalam Angka 2016

*) Data diolah

* Data jumlah guru, murid SMU dan SMP di 2 sekolah belum termasuk

Angka kelulusan dapat mencerminkan tingkat keberhasilan program pendidikan di suatu wilayah. Pada tahun 2013 dan 2015, di tingkat SD, angka kelulusan telah mencapai 100 persen, sedangkan di tahun 2014 sebesar 99 persen. Di tingkat SMP angka kelulusan di tahun 2015 telah mencapai 100 persen namun turun menjadi 99 persen di tahun 2014. Sedangkan di tingkat SMU, angka kelulusan pada tahun 2013 dan 2014 sebesar 98 persen.

Persentase Siswa lulus Ujian Menurut Jenjang Pendidikan di Kecamatan Kupang Barat

Jenjang Pendidikan	Angka Kelulusan (%)		
	2013	2014	2015
SD	100	99	100
SMP	100	99	100*)
SMU	98	98	100**)

Sumber: Kupang Barat Dalam Angka 2014-2016

*) minus data 3 SMP

***) minus data 1 SMU

Pada tahun 2015, fasilitas kesehatan yang terdapat di Kecamatan Kupang Barat terdiri dari satu puskesmas, 15 puskesmas pembantu (pustu)/poskesdes dan 38 posyandu. Sementara pada komponen tenaga kesehatan, terdapat dua dokter, 22 bidan, 14 perawat dan 190 kader aktif posyandu. Dari tahun 2013, jumlah dokter di kecamatan ini terus berkurang, sebaliknya jumlah bidan bertambah. Jumlah perawat di tahun 2015 tersebut merupakan yang terendah dalam tiga tahun terakhir. Sementara itu, jumlah kader posyandu dari tahun 2013 tidak mengalami perubahan.

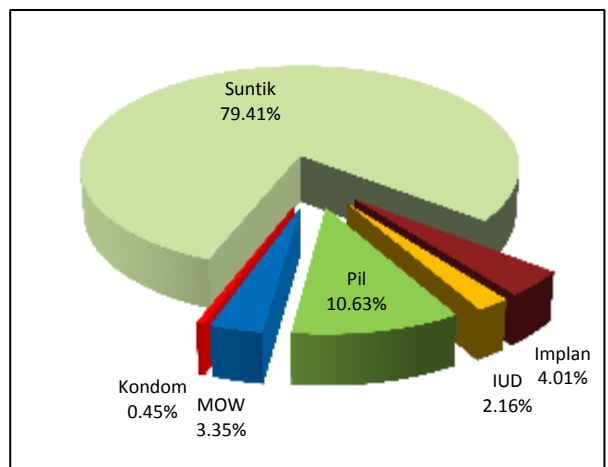
Di tahun 2015, terdapat 2.350 pasangan usia subur (PUS) di Kecamatan Kupang Barat dan 56.8 persen di antaranya merupakan peserta KB aktif. Alat KB yang paling banyak digunakan oleh peserta KB aktif ini adalah suntik yakni sebanyak 79 persen peserta KB. Di urutan kedua pil sebanyak 11 persen. Alat KB lainnya digunakan oleh kurang dari lima persen peserta KB aktif di kecamatan ini dan kondom merupakan alat KB yang paling sedikit digunakan yakni hanya 0,45 persen.

**Statistik Kesehatan
Kecamatan Kupang Barat**

Uraian	Jumlah		
	2013	2014	2015
Tempat Pelayanan Kesehatan			
Puskesmas	1	1	1
Pustu/Poskesdes	11	15	15
BKIA/Polindes	-	-	-
Posyandu	38	38	38
Tenaga Kesehatan			
Dokter	4	3	2
Bidan	17	21	22
Perawat	16	17	14
Kader Aktif Posyandu	190	190	190
Dukun Bayi	20	12	13

Sumber: Kupang Barat Dalam Angka 2014-2016

Persentase Peserta KB Aktif di Kecamatan Kupang Barat Menurut Alat KB yang Digunakan, 2015



Sumber: Kupang Barat Dalam Angka 2016

Hingga tahun 2015, sekitar 77 persen bangunan tempat tinggal di kecamatan Kupang Barat termasuk dalam kategori permanen. Secara umum, bangunan jenis ini telah berlantai semen/keramik, dinding tembok dan beratap seng. Sementara terdapat sekitar 17 persen rumah semi permanen yang biasanya telah berlantai semen, dinding setengah tembok dan beratap seng. Sedangkan perumahan berkategori darurat sebanyak tujuh persen. Bangunan jenis ini biasanya mempunyai lantai tanah, dinding dari pelepah pohon gewang (bebak) dan atap daun gewang atau alang-alang

Sumur adalah sumber air yang paling banyak digunakan di kecamatan Kupang Barat. Pada tahun 2015, jumlah keluarga penggunanya sebanyak 2.990 keluarga. Untuk penerangan, sebanyak 3.699 keluarga telah menggunakan listrik sebagai sumber penerangan utamanya. Angka tersebut lebih tinggi dibanding dua tahun sebelumnya. Sementara itu, untuk sanitasi, sebagian besar keluarga di kecamatan ini telah menggunakan jamban milik sendiri.

Jumlah Rumah Permanen, Semi Permanen dan Darurat di Kecamatan Kupang Barat

Uraian	Jumlah		
	2013	2014	2015
Permanen	2 252	2 818	2 877
Semi Permanen	867	684	621
Darurat	367	305	246

Sumber: Kupang Barat Dalam Angka 2014-2016

Jumlah Keluarga di Kecamatan Kupang Barat Menurut Fasilitas Perumahan yang Digunakan

Uraian	Jumlah		
	2013	2014	2015
Sumber Air			
Leding	383	163	177
Sumur	2 757	3 094	2 990
Mata Air	339	380	377
Sumber Penerangan			
Listrik PLN	3 182	3 432	3 699
Jamban			
Sendiri	3 004	3 308	3 209
Bersama	338	377	435
Lainnya	2	2	5

Sumber: Kupang Barat Dalam Angka 2014-2016

Jagung merupakan tanaman pangan yang paling banyak dibudidayakan masyarakat di kecamatan Kupang Barat. Tahun 2014, produksinya mencapai 1.795 ton dari luas panen 653 hektar. Tanaman pangan lainnya adalah padi dengan total produksi sebesar 1.851 ton dari luas panen 529 hektar. Selain kedua tanaman pangan tersebut, kacang tanah juga cukup banyak ditanam. Produksinya di tahun 2014 sebesar 660 ton dari luas tanam 550 hektar.

Potensi sektor pertanian lainnya adalah peternakan. Ternak besar yang mendominasi di Kupang Barat adalah Sapi. Jumlahnya di tahun 2015 (7.902 ekor) meningkat dari tahun 2014 (6.322 ekor). Sementara, ternak kecil yang banyak dijumpai adalah babi dan kambing yang jumlahnya pada tahun 2015 juga mengalami kenaikan dari tahun 2014.

Statistik Potensi Tanaman Pangan dan Perkebunan di Kecamatan Kupang Barat (ton), 2014

Uraian	Jumlah
Jagung	
Luas Panen (Ha)	653
Produksi (Ton)	1 795
Padi	
Luas Panen (Ha)	529
Produksi (Ton)	1 851
Kacang Tanah	
Luas Panen (Ha)	550
Produksi (Ton)	660

Sumber: Kabupaten Kupang Dalam Angka 2015

Populasi Ternak di Kecamatan Kupang Barat (ekor)

Jenis Ternak	2014	2015
Sapi	6 322	7 902
Kerbau	28	30
Kuda	19	21
Kambing	3 620	3 794
Babi	3 915	4 754

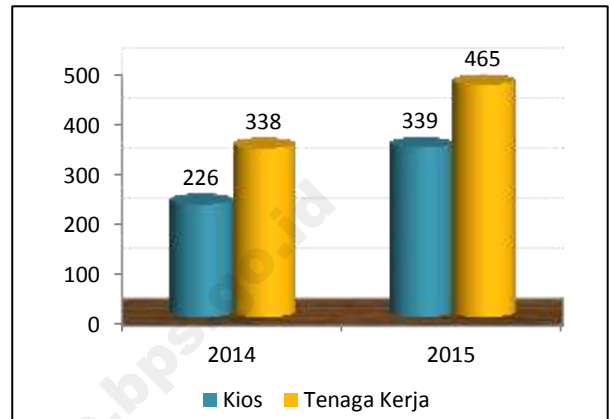
Sumber: Kabupaten Kupang Dalam Angka 2015 & 2016

PERDAGANGAN DAN INDUSTRI PENGOLAHAN

8

Kegiatan perdagangan di kecamatan Kupang Barat terdiri dari kios-kios yang menjual berbagai keperluan konsumsi masyarakat sehari-hari seperti gula, makanan ringan, rokok dan sebagainya. Pada tahun 2014, terdapat 226 kios dengan 338 tenaga kerja. Pada tahun 2015, baik jumlah kios maupun jumlah tenaga kerja sama-sama mengalami penambahan dan tercatat pada tahun tersebut terdapat sebanyak 339 kios yang menyerap sebanyak 465 tenaga kerja.

Jumlah Kios dan Tenaga Kerja di Kecamatan Kupang Barat



Sumber: Kupang Barat Dalam Angka 2015 & 2016

Terdapat beberapa kegiatan industri pengolahan di kecamatan Kupang Barat baik industri makanan dan non makanan yang pengolahannya masih dilakukan secara sederhana. Pada tahun 2015, industri yang paling banyak dijumpai adalah industri makanan yakni sebanyak 42 usaha. Jumlah ini meningkat signifikan dari dua tahun sebelumnya. Selain itu, terdapat juga industri penggilingan padi, tenun ikan, batako dan industri meubel yang jumlahnya tidak berbeda jauh dari tahun 2015, bahkan beberapa tidak mengalami perubahan jumlah sama sekali.

Jumlah Industri Pengolahan di Kecamatan Kupang Barat

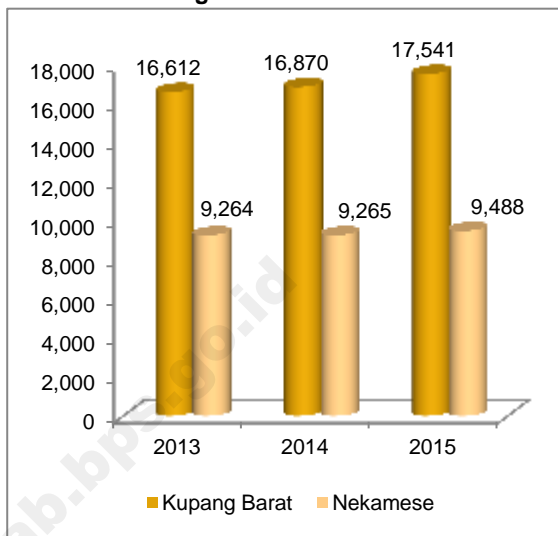
Uraian	Jumlah		
	2013	2014	2015
Industri Penggilingan Padi	11	12	12
Industri Makanan	1	14	42
Industri Meubel	8	7	7
Industri Tenun Ikat	26	4	11
Industri Batako	5	6	10

Sumber: Kupang Barat Dalam Angka 2014-2016

PERBANDINGAN ANTAR KECAMATAN YANG BERBATASAN DENGAN KUPANG BARAT

Secara geografis, dalam wilayah Kabupaten Kupang, kecamatan Kupang Barat berbatasan langsung hanya dengan satu Kecamatan, yakni kecamatan Nekamese. Menurut jumlah penduduk, kecamatan Kupang Barat memiliki penduduk yang secara signifikan lebih tinggi dibanding kecamatan tetangganya tersebut. Dari tahun 2013 hingga 2015, jumlah penduduk Kupang Barat hampir dua kali lebih banyak dari penduduk Nekamese.

Perbandingan Jumlah Penduduk



Sumber: Kabupaten Kupang Dalam Angka 2014-2016

Pertanian merupakan sektor yang berperan penting pada perekonomian di Kupang Barat dan Nekamese. Namun demikian, secara umum, produksi pertanian di Kupang Barat lebih tinggi dari Nekamese. Pada tahun 2014, produksi padi di Kupang Barat sebesar 1.851 ton sedangkan di Nekamese hanya 291 ton. Produksi jagung tercatat lebih tinggi di Nekamese namun tidak berbeda signifikan dengan produksi di Kupang Barat. Sementara itu, populasi ternak, pada tahun 2015, khususnya sapi di Kupang Barat masih jauh lebih tinggi dari Nekamese.

Perbandingan Beberapa Produk Pertanian

Uraian	Jumlah
Padi (ton) *)	
Kupang Barat	1 851
Nekamese	291
Jagung (ton) *)	
Kupang Barat	1 795
Nekamese	1 960
Sapi (ekor) **)	
Kupang Barat	7 902
Nekamese	4 984

Sumber: Kabupaten Kupang Dalam Angka 2015 & 2016

*) data tahun 2014

**) data tahun 2015



DATA

MENCERDASKAN BANGSA

<http://kupangkab.bps.go.id>



Badan Pusat Statistik Kabupaten Kupang

Jl. Timor Raya Km. 36 - Oelamasi

Homepage : <http://kupangkab.bps.go.id>

Email : bps5303@bps.go.id