

STATISTIK DAERAH KECAMATAN MEDAN TEMBUNG 2015



**STATISTIK DAERAH
KECAMATAN MEDAN TEMBUNG
2015**

<http://medan.toba.bps.go.id>

STATISTIK DAERAH KECAMATAN MEDAN TEMBUNG 2015

ISSN :

No. Publikasi : 12750.1542

Katalog BPS : 1101002.1275.170

Ukuran Buku : 18,8 x 25,7 cm

Jumlah Halaman : (vi + 26) halaman

Naskah :

Koordinator Statistik Kecamatan Medan Tembung

Penyunting :

Seksi Neraca Wilayah dan Analisis Statistik

Gambar Kulit :

Seksi Neraca Wilayah dan Analisis Statistik

Diterbitkan Oleh :

Badan Pusat Statistik Kota Medan

Boleh dikutip dengan menyebut sumbernya



Kata Sambutan



Dengan memanjatkan puji syukur kehadirat Tuhan Yang Maha Kuasa, saya menyambut baik penerbitan publikasi Statistik Daerah Kecamatan Medan Tembung yang dilakukan oleh Badan Pusat Statistik kota Medan. Penyusunan publikasi Statistik Daerah ini merupakan inovasi dan pengembangan kegiatan perstatistikan serta penyebarluasan informasi sebagai salah satu upaya untuk mewujudkan visi BPS sebagai "pelopor data statistik terpercaya untuk semua".

Penerbitan publikasi Statistik Daerah dimaksudkan untuk melengkapi ragam publikasi statistik yang telah tersedia untuk tingkat kecamatan seperti Kecamatan Dalam Angka (KDA) yang telah terbit secara rutin dalam memotret kondisi kecamatan. Buku ini menyajikan beberapa indikator terpilih yang menggambarkan tentang kondisi daerah dalam bentuk tampilan uraian deskriptif sederhana.

Saya berharap, publikasi Statistik Daerah ini mampu memberikan informasi secara cepat dan tepat kepada pemerintah dan masyarakat yang dapat digunakan sebagai dasar perencanaan, monitor dan evaluasi mengenai perkembangan pembangunan di berbagai sektor serta membantu para pengguna data lainnya dalam memahami kondisi umum daerahnya.

Akhirnya, saya mengucapkan terima kasih dan penghargaan setinggi-tingginya kepada semua pihak yang telah berpartisipasi hingga terbitnya publikasi ini, dan semoga Tuhan Yang Maha Kuasa senantiasa meridhoi usaha kita.

Medan, November 2015

Kepala Badan Pusat Statistik
Kota Medan

Darwis Sitorus, S.Si, M.Si
NIP. 19650801 198901 1 002

Kata Pengantar

Publikasi **Statistik Daerah Kecamatan Medan Tembung 2015** diterbitkan oleh Badan Pusat Statistik Kota Medan berisi berbagai data dan informasi terpilih seputar Kecamatan Medan Tembung yang dianalisis secara sederhana untuk membantu pengguna data memahami perkembangan serta potensi yang ada di Kecamatan Medan Tembung.

Publikasi ini diterbitkan untuk melengkapi publikasi-publikasi statistik yang sudah terbit secara rutin setiap tahun. Berbeda dengan publikasi-publikasi yang sudah ada, publikasi ini lebih menekankan pada analisis.

Materi yang disajikan dalam publikasi ini memuat berbagai informasi/indikator terpilih yang terkait dengan pembangunan berbagai sektor di Kecamatan Medan Tembung dan diharapkan dapat menjadi bahan rujukan/kajian dalam perencanaan dan evaluasi kegiatan pembangunan.

Kritik dan saran konstruktif berbagai pihak kami harapkan untuk penyempurnaan penerbitan mendatang. Semoga publikasi ini mampu memenuhi tuntutan kebutuhan data statistik.

Medan, November 2015

Koordinator Statistik Kecamatan
Medan Tembung

Yenni Santi Florida
NIP. 19830110 200502 2002

DAFTAR ISI

1. Geografi	1
2. Pemerintahan	2
3. Penduduk	3
4. Ketenagakerjaan	6
5. Pendidikan	7
6. Kesehatan	8
7. Hotel dan Pariwisata	10
8. Perbankan dan Investasi	12
9. Lampiran Tabel	13

DATA & ANALISIS

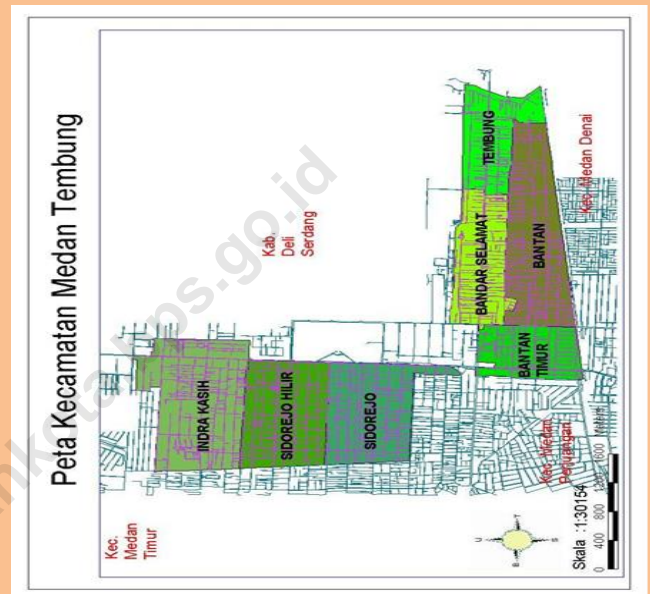
<http://medanKota.bps.go.id>

Luas wilayah Kecamatan Medan Tembung area sekitar 7,75 km² atau sekitar 2,92 persen dari total luas wilayah Kota Medan..

Kecamatan Medan Tembung terletak 5,2 km dari kantor walikota Medan, berbatasan dengan Kabupaten Deli Serdang di sebelah Timur dan Utara, Kecamatan Medan Denai disebelah selatan dan kecamatan Medan Perjuangan disebelah barat. Secara astronomis berada di sekitar 3°37'55" lintang utara dan 98°43'35" Bujur Timur serta tinggi di atas permukaan laut sekitar 30 meter. Luas wilayah Kecamatan Medan Tembung adalah 7,78 km² atau 2,93 persen dari total luas Kota Medan.

****Tahukah Anda Medan Tembung adalah pintu gerbang Kota Medan di sebelah timur yang merupakan pintu masuk melalui transportasi darat.*

Dari tujuh kelurahan yang ada di kecamatan Medan Tembung, Kelurahan Bantan merupakan kelurahan terluas dengan luas 1,51 km² atau 19,41 persen dari luas kecamatan. Sedangkan kelurahan Tembung merupakan kelurahan terkecil dengan luas 0,64 km² atau hanya 8,21 persen dari luas kecamatan. Ditinjau dari jarak kantor kelurahan ke kantor kecamatan maka kantor kelurahan Indra kasih dan Sidorejo Hilir merupakan kantor kelurahan yang terjauh dari kantor kecamatan yaitu sekitar 4 km, sedangkan yang terdekat adalah kantor Kelurahan Bandar Selamat yaitu sekitar 1 km.



Statistik Geografi Kecamatan Medan Tembung

Uraian	Satuan	2013
Luas Wilayah	Km ²	7,78
Letak Geografis	LU	3°37'55"
	BT	98°43'35"
Ketinggian (dpl)	m	30
Jarak ke kantor Walikota Medan	km	5,2
Rata-rata Jarak Kantor Lurah ke Kantor Camat	km	2,71

2

PEMERINTAHAN

Tidak ada pemekaran wilayah administrasi sejak tahun 2002

Sejak pemekaran terakhir, jumlah wilayah administrasi di kecamatan Medan Tembung ada sebanyak 7 kelurahan dan 95 satuan lingkungan setempat dengan nama lingkungan.

Statistik Pemerintahan Tahun 2012-2014

Wilayah Administrasi	2012	2013	2014
Kelurahan	7	7	7
Lingkungan	95	95	95
Jumlah PNS	2012	2013	2014
Kantor Camat	82	47	76
Kelurahan	53	51	52
Puskesmas	111	115	118
Lainnya	31	29	33
Jumlah	277	242	297
Jumlah Hansip	2012	2013	2014
Linmas	0	0	0
Lainnya	-	-	-

Sumber: Kec. Medan Tembung Dalam Angka 2015

Pembentukan Kecamatan Medan Tembung berdasarkan Peraturan Pemerintah Republik Indonesia No.59 Tahun 1991 tentang pembentukan beberapa kecamatan di Sumatera Utara termasuk 8 kecamatan di Kota Medan salah satunya adalah Medan Tembung.

Jumlah kelurahan sejak dibentuk tidak mengalami perubahan hingga saat ini. Sedangkan perubahan jumlah lingkungan terjadi pada tahun 2002, jumlah lingkungan yang ada bertambah dari 90 lingkungan menjadi 95 lingkungan.

Jumlah Pegawai Negeri Sipil yang ada pada instansi pemerintah di Kecamatan Medan Tembung berkurang dari 242 orang pada tahun 2013 menjadi 297 orang pada tahun 2014 sebagian besar merupakan pegawai puskesmas sebanyak 118 orang dan pegawai kantor kelurahan sebanyak 52 orang. Ada dua instansi yang hanya memiliki 1 orang pegawai di kecamatan yaitu Pertanian dan Badan Pusat Statistik. Berdasarkan golongan, sebagian besar PNS sudah bergolongan III yaitu berjumlah 174 orang, sedangkan yang bergolongan I hanya 2 orang.

Pemerintah telah menghapuskan Tenaga Pertahanan Sipil pada tahun 2014.

PENDUDUK

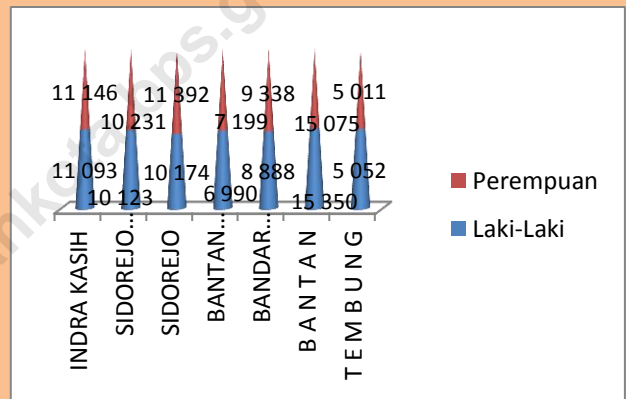
3

Penduduk perempuan lebih banyak dari laki-laki berdasarkan hasil proyeksi penduduk tahun 2012, jumlah penduduk perempuan di kecamatan Medan Tembung lebih banyak daripada penduduk laki-laki seperti kebanyakan kecamatan lainnya di kota Medan.

Berdasarkan Proyeksi Penduduk tahun 2014, jumlah penduduk Kecamatan Medan Tembung yang tersebar di tujuh kelurahan menempati urutan kelima di Kota Medan yaitu sebanyak 137.062 jiwa dengan jumlah penduduk laki-laki sebanyak 67.670 jiwa dan penduduk perempuan sebanyak 69.392 jiwa. Berdasarkan kelurahan, maka Kelurahan Bantan memiliki penduduk terbanyak dengan jumlah 30.425 jiwa. Sedangkan jumlah penduduk terkecil ada di kelurahan Tembung sebanyak 10.063 jiwa

dibawah 100 maka dapat dikatakan penduduk perempuan lebih besar dibandingkan penduduk laki-laki. demikian pula sebaliknya.

Jumlah Penduduk menurut Kelurahan Tahun 2014



Sumber: Kec. Medan Tembung Dalam Angka 2015

Jumlah Penduduk tiap Kelurahan menurut Jenis Kelamin dan Rasio Jenis Kelamin Tahun 2014

Kelurahan	Laki-Laki	Perempuan	Rasio Jenis Kelamin
Indra Kasih	11093	11146	99,50
Sidorejo Hilir	10123	10231	98,90
Sidorejo	10174	11392	97,10
Bantan Timur	6990	7199	95,20
Bandar Selamat	8888	9338	1,018
Bantan	15350	15075	1,992
Tembung	10063	5052	97,50
M.Tembung	67670	69392	491,21

Sumber: Kec. Medan Tembung Dalam Angka 2015

***Tahukah anda

Kelurahan Bantan dengan wilayah terluas memiliki jumlah penduduk terbanyak di Kecamatan Medan Tembung

Bila diperbandingkan menurut jenis kelamin, maka dikecamatan Medan Tembung pada tahun 2014 jumlah penduduk perempuan lebih besar daripada penduduk laki-laki. hal ini terlihat dari rasio jenis kelamin yang menunjukkan perbandingan penduduk menurut jenis kelamin. rasio menunjukkan jumlah laki-laki terhadap 100 orang perempuan, bila rasio

3

PENDUDUK

Kepadatan penduduk Kecamatan Medan Tembung termasuk tinggi

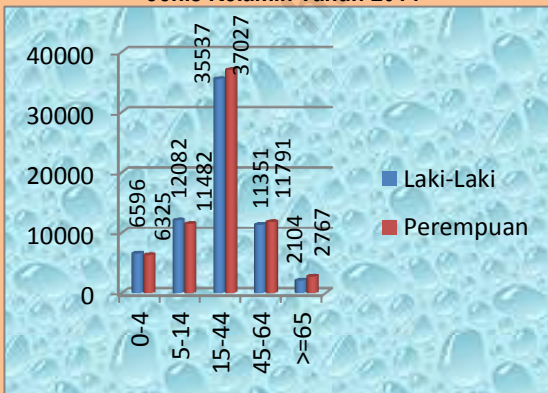
Kecamatan Medan Tembung menempati urutan ketiga di Kota Medan dalam hal kepadatan penduduk dan persebarannya hampir merata antar kelurahan.

Luas Wilayah, Kepadatan Penduduk dan Jumlah Rumah Tangga menurut Kelurahan Tahun 2014

Kelurahan	Luas (km) ²	Kepadatan Penduduk	Rumah Tangga
Indra Kasih	1,49	14925	5103
Sidorejo Hilir	1,16	17546	4496
Sidorejo	1,19	18112	4901
Bantan Timur	0,89	15942	3358
Bandar Selamat	0,9	20251	3998
Bantan	1,51	20149	6688
Tembung	0,64	15723	2216
M.Tembung	7,78	122658	30760

Sumber: Kec. Medan Tembung Dalam Angka 2015

Jumlah Penduduk menurut Kelompok Umur dan Jenis Kelamin Tahun 2014



Kecamatan Medan Tembung menempati urutan ketiga di Kota Medan dalam hal kepadatan penduduk dan persebarannya dapat dikatakan hampir merata antar kelurahan. Hal ini terlihat dari kepadatan penduduk pada kelurahan terpadat di Medan Tembung yaitu Kelurahan Bandar Selamat mencapai 20.251 jiwa per km², tidak jauh berbeda dengan kelurahan Indra Kasih yang merupakan kelurahan terjarang penduduk di Medan Tembung yaitu sebesar 14.925 jiwa per km².

Komposisi penduduk Medan Tembung didominasi oleh penduduk usia muda yaitu berada pada kelompok umur 15-44 tahun sebanyak 72564 jiwa, disusul kelompok umur 5-14 tahun sebanyak 23564 jiwa, kemudian disusul kelompok 45-64 tahun sebanyak 23142 jiwa, kelompok umur 0-4 tahun sebanyak 12921 jiwa dan yang terkecil kelompok umur 65 tahun keatas sebanyak 4871 jiwa.

*** Tahukah Anda

Kepadatan penduduk Kecamatan Medan Tembung dan seluruh kelurahannya diatas rata-rata kepadatan penduduk Kota Medan.

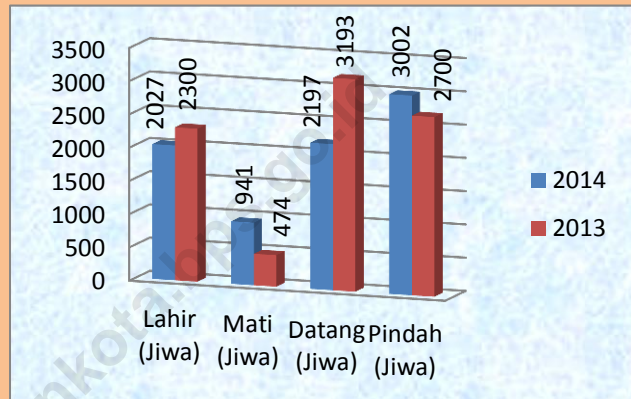


3

Pertumbuhan penduduk suatu wilayah dipengaruhi oleh jumlah kelahiran, kematian, penduduk datang maupun penduduk pindah di wilayah tersebut. Dari data yang ada jumlah kelahiran di Medan Tembung pada tahun 2014 sebanyak 2027 bayi, angka ini Turun dibandingkan tahun sebelumnya yaitu 2300 bayi. Sedangkan untuk jumlah kematian Naik dari 474 kematian pada tahun 2013 menjadi 941 kematian pada tahun 2013.

Sedangkan untuk penduduk datang jumlahnya turun dari 3193 orang pada tahun 2013 menjadi 2197 orang pada tahun 2014. Untuk penduduk pindah jumlahnya naik dari 2700 orang pada tahun 2013 menjadi 3002 orang pada tahun 2014.

Perkembangan Mutasi dan Mutandis Penduduk Tahun 2013-2014



Sumber: Kec. Medan Tembung Dalam Angka 2015

Banyaknya Mutasi dan Mutandis di Kecamatan Medan Tembung Menurut Kelurahan Tahun 2014 (jiwa)

Kelurahan	lahir	mati	datang	pindah
Indra Kasih	285	130	349	512
Sidorejo Hilir	305	126	334	421
Sidorejo	325	183	380	496
Bantan Timur	164	54	210	382
Bandar Selamat	288	177	289	340
Bantan	498	189	470	593
Tembung	162	82	165	258
M.Tembung	2027	941	2197	3002

Sumber: Kec. Medan Tembung Dalam Angka 2015

4


KETENAGAKERJAAN

Penduduk yang bekerja sedikit

Menurut data yang ada, tidak sampai 30 persen penduduk di Kecamatan Medan Tembung bekerja pada beberapa lapangan pekerjaan yang ada.



Komposisi Mata Pencaharian Penduduk Menurut Kelurahan di Kecamatan Medan Tembung Tahun 2014 (jiwa)



Sumber: Kec. Medan Tembung Dalam Angka 2015

Berdasarkan data yang ada, penduduk Kecamatan Medan Tembung yang bekerja pada tahun 2014 sebanyak

134643 orang. Jumlah ini bertambah jika dibandingkan dari tahun 2013 yaitu sebanyak 137062 orang. Hampir semua lapangan pekerjaan terjadi penambahan tidak terkecuali.

Jika dilihat proporsi penduduk bekerja menurut lapangan pekerjaan yang digeluti, maka sebagian besar penduduk merupakan lainnya yaitu sebanyak 111900 orang. Kemudian diikiuti oleh pedagang sebanyak 10273 orang. Pegawai Swasta sebanyak 9779 orang. PNS sebanyak 3365 orang & ABRI sebanyak 495 orang. pensiunan 1159 orang dan yang paling sedikit adalah petani/nelayan hanya sebanyak 91 orang.

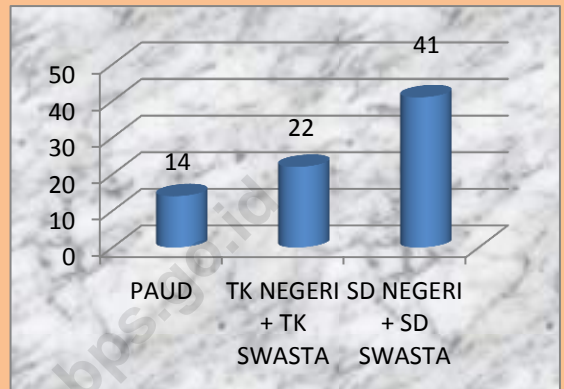
PENDIDIKAN

5

*Sarana pendidikan lanjut berkurang
Jumlah sarana pendidikan tingkat lanjutan maupun atas berkurang
dibandingkan tahun sebelumnya, namun sran pendidikan dasar tetap.*

Pendidikan merupakan faktor penentu keberhasilan pembangunan manusia di suatu daerah. Keberhasilan pembangunan sektor pendidikan selain dilihat dari indikator output-output pendidikan juga dapat dilihat dari perkembangan jumlah sarana pendidikan yang ada. Di Kecamatan Medan Tembung jumlah sekolah setingkat SD sudah cukup banyak yaitu 41 sekolah baik SD negeri maupun SD swasta dan setiap kelurahan yang ada memiliki lebih dari satu sekolah dasar.

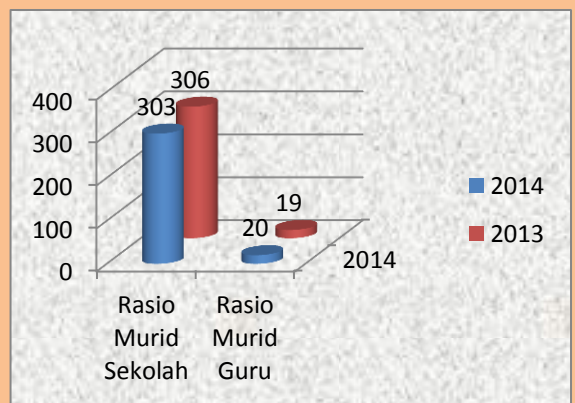
Selain hal tersebut di atas, pembangunan sektor pendidikan juga dapat dilihat dari rasio murid terhadap sekolah maupun rasio murid terhadap guru. Rasio murid terhadap sekolah merupakan angka rata-rata kemampuan suatu sekolah menampung muridnya, sedangkan rata-rata murid terhadap guru merupakan angka rata-rata jumlah murid yang dihadapi oleh satu orang guru. Semakin kecil kedua rasio ini maka menunjukkan perkembangan yang positif. Kedua rasio ini nilainya cukup kecil yaitu masing-masing 306 dan 19 murid pada tahun 2013 menjadi 303 dan 20 murid pada tahun 2014.



Sumber: Kec. Medan Tembung Dalam Angka 2015

*** *Tahukah Anda*

Sebagian besar sekolah yang ada merupakan sekolah swasta.



6

KESEHATAN

Fasilitas kesehatan berkurang

Dibandingkan tahun sebelumnya, fasilitas kesehatan yang ada di Kecamatan Medan Tembung berkurang dan adanya pertumbuhan penduduk menyebabkan rasio penduduk terhadap fasilitas kesehatan menjadi naik.



Jumlah Fasilitas Kesehatan dan Tenaga Medis di Kecamatan Medan Tembung Tahun 2014

Kelurahan	Rmh sakit	Pus-Kes-mas	B P U	BKIA
Indra Kasih	0	1	4	0
Sidorejo Hilir	0	1	1	0
Sidorejo	0	1	3	0
Bantan Timur	1	0	0	0
Bandar Selamat	2	0	0	1
Bantan	1	1	0	0
Tembung	0	1	1	0

Sumber : Kec Medan Tembung Dalam Angka 2015

Kelurahan	Pos yandu	Dokter	Bidan
Indra Kasih	13	2	3
Sidorejo Hilir	9	4	5
Sidorejo	9	7	7
Bantan Timur	10	2	1
Bandar Selamat	12	7	6
Bantan	10	8	3
Tembung	6	6	3

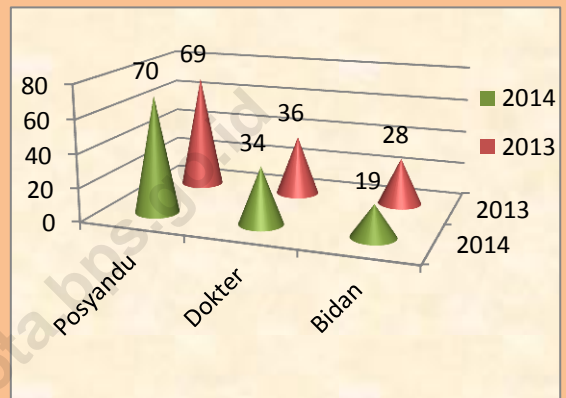
Sumber : Kec Medan Tembung Dalam Angka 2015

Secara keseluruhan fasilitas kesehatan yang ada di kecamatan Medan Tembung dapat dikatakan memadai dan sudah merata setiap keseluruhannya. Tercatat bahwa di Kelurahan Bandar Selamat terdapat dua rumah sakit dan di Kelurahan Bantan Timur serta Bantan masing-masing terdapat 1 rumah sakit. Sedangkan fasilitas kesehatan lainnya seperti puskesmas setiap kelurahan ada kecuali Kelurahan Bantan Timur dan Bandar Selamat. jumlah fasilitas kesehatan BPU dan BKIA sama saja dengan tahun lalu.

Walaupun jumlah fasilitas kesehatan banyak dan hampir tersebar di semua keseluruhan, namun jika dibandingkan kecamatan lainnya di Kota Medan rasio penduduk terhadap fasilitas kesehatan cukup tinggi mengingat jumlah penduduk yang besar. Secara keseluruhan rasio mengalami perbaikan, turun 7480 orang per fasilitas kesehatan pada tahun 2013 menjadi 7213 orang per fasilitas kesehatan pada tahun 2014. ini artinya bahwa pada tahun 2013 satu fasilitas kesehatan secara rata-rata harus melayani 7480 orang masyarakat dan beban ini berkurang menjadi 7213 pada tahun 2014. Perbaikan rasio ini akibat bertambahnya fasilitas kesehatan berupa BPU yang dapat mengimbangi pertumbuhan penduduk yang ada.

Peningkatan derajat kesehatan keluarga yang ada dalam masyarakat terutama kesehatan ibu dan anak salah satunya melalui program keluarga berencana (KB). Semakin banyak unit-unit pelayanan KB dan semakin tinggi kesadaran untuk ber-KB maka diharapkan derajat kesehatan masyarakat akan semakin baik. Di kecamatan Medan Tembung jumlah posyandu, dokter dan bidan yang melayani KB turun dibandingkan tahun sebelumnya yaitu 133 unit pada tahun 2013 menjadi 123 unit tahun 2014 yang terjadi atas posyandu 70 unit, dokter 34 rang dan bidan 19 orang. Kesadaran masyarakat untuk ber KB juga cukup tinggi dan hal ini dapat dilihat dari besarnya usia subur (PUS) yang mempergunakan alat kontrasepsi. Dari data tahun 2014 terlihat banyaknya PUS yang ber KB mencapai 18622 pasangan. Dari alat kontrasepsi yang dipakai terlihat bahwa alat kontrasepsi yang paling diminati yaitu suntikan, pil, IUD, implant, MOW, kondom, dan yang paling kecil yaitu MOP.

Jumlah Posyandu, dokter, bidan di Kecamatan Medan Tembung Tahun 2014



Sumber : Medan Tembung Dalam Angka 2015

Jumlah PUS yang ber-KB Jumlah Alat yang dipakai ber-KB Tahun 2014

Uraian	2013
Pasangan Usia Subur	18622
Alat Kontrasepsi yang dipakai	
1. IUD	1578
2. MOP	143
3. MOU	572
4. IMPLANT	1500
5. SUNTIK	6275
6. PIL	3985
7. KONDOM	233

Sumber : Medan Tembung Dalam Angka 2015

7

HOTEL & PARIWISATA

Minimnya jumlah sarana pendukung pariwisata

Sarana pendukung pariwisata sangat minim, yang ada hanya sarana hiburan berupa bilyard dan night club/karaoke.

Jumlah Hotel/Losmen, Bioskop, Night Club/Karaoke dan Bilyard menurut kelurahan

Kelurahan	Hotel/Losmen	Bioskop	Night Club/Karaoke	Bilyard
1. Indra Kasih	0	0	0	1
2. Sidorejo Hilir	1	0	0	1
3. Sidorejo	0	0	0	0
4. Bantan Timur	0	0	0	1
5. BandarSelamat	2	0	0	2
6. Bantan	0	0	0	2
7. Tembung	0	0	0	0
2014	3	0	0	7
2013	3	0	0	7

Sumber : Kec Medan Tembung Dalam Angka 2015

**** Tahukah Anda Pada tahun 2014 di Kecamatan Medan Tembung terdapat 3 hotel/losmen, dan 7 bilyard.*

Kota Medan merupakan salah satu pintu gerbang daerah Indonesia bagian barat juga pintu gerbang bagi para wisatawan untuk menuju objek wisata Brastagi di daerah dataran tinggi Karo, objek wisata Orangutan di Bukit Lawang, Danau Toba, Pantai Cermin dan objek wisata lainnya di Sumatera Utara serta tentu saja objek wisata sejarah maupun hiburan di kota Medan. Keberadaan objek wisata itu sendiri maupun sarana pendukungnya serta promosi yang baik akan menambah ketertarikan bagi wisatawan yang berkunjung.

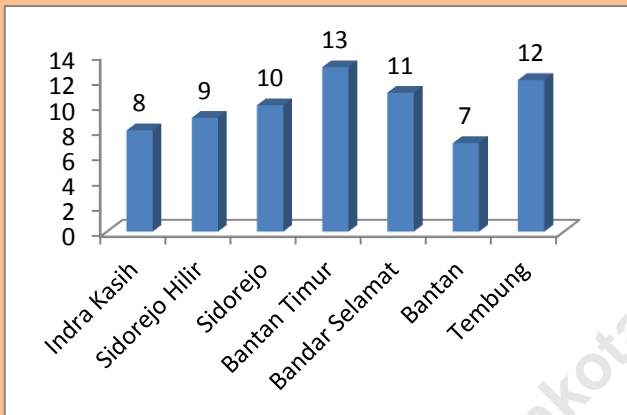
Sarana pendukung pariwisata seperti hotel/losmen maupun tempat hiburan di kecamatan Medan Tembung dapat dilihat pada tabel di samping. pada tahun 2013 dan tahun 2014 terdapat 3 hotel/losmen dan berlokasi di kelurahan Bandar selamat dan kel.Sidorejo.Sedangkan jumlah tempat hiburan tetap sama dengan tahun sebelumnya.

HOTEL & PARIWISATA

Minimnya jumlah sarana pendukung pariwisata. Sarana pendukung pariwisata sangat minim yang ada hanya sarana hiburan berupa bilyard dan night club/karaoke.

7

Statistik Restoran di Kecamatan Medan Tembung Tahun 2014



Sumber : Kec Medan Tembung Dalam Angka 2015

Restoran/rumah makan yang ada di kecamatan Medan Tembung tetap sama bila dibandingkan dengan tahun sebelumnya yaitu sebanyak 70 buah restoran pada tahun 2013 dan 70 buah restoran pada tahun 2014 tersebar di seluruh kelurahan yang ada. Restoran/rumah makan terbanyak ada di kelurahan Bantan Timur sebanyak 13 buah sedangkan yang paling sedikit di kelurahan Bantan sebanyak 7 buah.

8

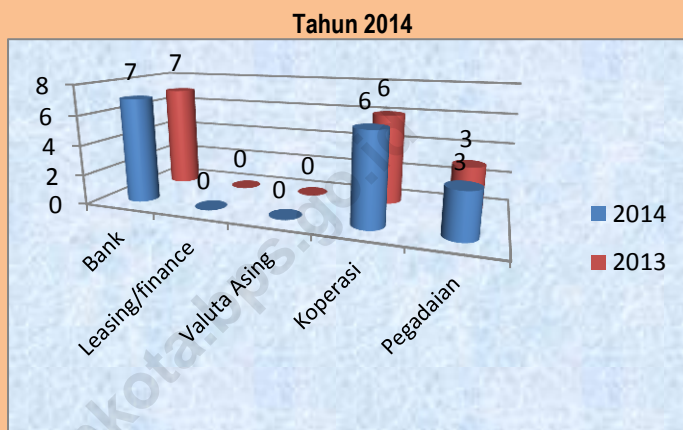
PERBANKAN & INVESTASI

*Lembaga keuangan tetap
Periode setahun terakhir, jumlah lembaga keuangan yang ada bertambah,
Sementara leasing/finance dan penukaran valuta asing tidak terdapat disatupun
di kecamatan*

Untuk menunjang kegiatan ekonomi masyarakat dalam hal penghimpunan dana dalam bentuk simpanan/tabungan, kemudian penyaluran dana kepada masyarakat dalam bentuk kredit atau lainnya, pembiayaan serta penukaran valuta asing dibutuhkan lembaga keuangan yang cukup baik berupa bank, leasing/finance maupun money changer.

Di Kecamatan Medan Tembung jumlah lembaga keuangan yang ada masih sedikit antara lain bank hanya ada sebanyak 7 buah dan keadaan ini sama saja dengan tahun sebelumnya. Sedangkan leasing/finance dan money changer malah tidak terdapat satupun di kelurahan Medan Tembung. Koperasi sebanyak 6 buah, yaitu berada di Kelurahan Sidorejo Hilir, Sidorejo dan Bantan masing masing sebanyak 2 buah. Pegadaian ada sebanyak 3 buah yaitu di kelurahan Indra Kasih, Sidorejo dan Bantan Timur. Hampir seluruh Kelurahan yang ada memiliki lembaga keuangan dengan jumlah yang bervariasi,

Statistik fasilitas keuangan di Kecamatan Medan Tembung



Sumber : Kec Medan Tembung Dalam Angka 2015

Banyaknya Lembaga Keuangan di Kecamatan Medan Tembung Tahun 2014

Kelurahan	BANK	Leasing/Finance	Valuta Asing	Koperasi	Pegadaian
1. Indra Kasih	1	0	0	0	1
2. Sidorejo Hilir	0	0	0	2	0
3. Sidorejo	1	0	0	2	1
4. Bantan Timur	3	0	0	0	1
5. BandarSelamat	1	0	0	0	0
6. Bantan	0	0	0	2	0
7. Tembung	1	0	0	0	0
2014	7	0	0	6	3
2013	7	0	0	6	3

Sumber : Kec Medan Tembung Dalam Angka 2015

LAMPIRAN TABEL

<http://medankota.bps.go.id>

**Tabel 1. Luas Wilayah Dirinci per Kelurahan
di Kecamatan Medan Tembung
Tahun 2014**

Kelurahan	Luas (Km ²)	Persentase terhadap Luas Kecamatan
(1)	(2)	(3)
1. Indra Kasih	1,49	19,15
2. Sidorejo Hilir	1,16	14,91
3. Sidorejo	1,19	15,30
4. Bantan Timur	0,89	11,44
5. Bandar Selamat	0,90	11,57
6. Bantan	1,51	19,41
7. Tembung	0,64	8,23
Medan Tembung	7,78	100,00

**Tabel 2. Jarak Kantor Lurah ke Kantor Camat
di Kecamatan Medan Tembung
Tahun 2014**

Kelurahan	Jarak ke Kantor Camat (Km)
(1)	(2)
1. Indra Kasih	4
2. Sidorejo Hilir	4
3. Sidorejo	3
4. Bantan Timur	3
5. Bandar Selamat	1
6. Bantan	2
7. Tembung	2
Medan Tembung	19

Tabel 3.**Banyaknya Lingkungan, RW, RT, dan Blok Sensus
Dirinci Menurut Kelurahan di Kecamatan Medan Tembung Tahun 2014**

Kelurahan	Jumlah			
	Lingkungan	RW	RT	Blok Sensus
(1)	(2)	(3)	(4)	(5)
1. Indra Kasih	13	0	0	50
2. Sidorejo Hilir	14	0	0	38
3. Sidorejo	20	0	0	46
4. Bantan Timur	16	0	0	39
5. Bandar Selamat	12	0	0	42
6. Bantan	14	0	0	63
7. Tembung	6	0	0	20
Medan Tembung	95	0	0	298

Tabel 4.
Banyaknya Pegawai Negeri Menurut Golongan
Dirinci Menurut Kelurahan di Kecamatan Medan Tembung
Tahun 2014 (Jiwa)

Kelurahan	Golongan					Jumlah
	I	II	III	IV	Lainnya	
(1)	(2)	(3)	(4)	(5)	(6)	(7)
1. Indra Kasih	0	3	6	0	0	9
2. Sidorejo Hilir	0	1	5	0	0	6
3. Sidorejo	1	2	4	0	0	7
4. Bantan Timur	0	3	6	0	0	9
5. Bandar Selamat	0	0	7	0	0	7
6. Bantan	0	2	6	0	0	8
7. Tembung	0	0	6	0	0	6
Medan Tembung	1	11	40	0	0	52

Tabel 5.
Banyaknya Pertahanan Sipil Menurut Kelurahan
di Kecamatan Medan Tembung Tahun 2014

Kelurahan	Pertahanan Sipil			Jumlah
	Wanra	Kamra	Linmas	
(1)	(2)	(3)	(4)	(5)
1. Indra Kasih	0	0	0	0
2. Sidorejo Hilir	0	0	0	0
3. Sidorejo	0	0	0	0
4. Bantan Timur	0	0	0	0
5. Bandar Selamat	0	0	0	0
6. Bantan	0	0	0	0
7. Tembung	0	0	0	0
Medan Tembung	0	0	0	0

Tabel 6.
Jumlah Penduduk, Luas Kelurahan Kepadatan Penduduk
Dirinci Menurut Kelurahan di Kecamatan Medan Tembung
Tahun 2014

Kelurahan	Jumlah Penduduk (Jiwa)	Luas Wilayah (Km ²)	Kepadatan Penduduk Per Km ²
(1)	(2)	(3)	(4)
1. Indra Kasih	22.239	1,49	14.925
2. Sidorejo Hilir	20.354	1,16	17.546
3. Sidorejo	21.566	1,19	18.122
4. Bantan Timur	14.189	0,89	15.942
5. Bandar Selamat	18.226	0,90	20.251
6. Bantan	30.425	1,51	20.149
7. Tembung	10.063	0,64	15.723
Medan Tembung	137.062	7,78	122.658

Tabel 7.**Banyaknya Rumah Tangga, Penduduk dan Rata-rata Anggota Rumah Tangga Dirinci Menurut Kelurahan di Kecamatan Medan Tembung Tahun 2014**

Kelurahan	Banyaknya		Rata-rata anggota Rumah Tangga
	Rumah Tangga	Penduduk (Jiwa)	
(1)	(2)	(3)	(4)
1. Indra Kasih	5.103	22.239	4,36
2. Sidorejo Hilir	4.496	20.354	4,53
3. Sidorejo	4.901	21.566	4,40
4. Bantan Timur	3.358	14.189	4,23
5. Bandar Selamat	3.998	18.226	4,56
6. Bantan	6.688	30.425	4,55
7. Tembung	2.216	10.063	4,54
Medan Tembung	30.760	137.062	31,16

Tabel 8.
Jumlah Penduduk Menurut Jenis Kelamin Dirinci
Menurut Kelurahan di Kecamatan Medan Tembung Tahun 2014

Kelurahan	Jenis Kelamin		Jumlah (Jiwa)
	Laki-laki (Jiwa)	Perempuan (Jiwa)	
(1)	(2)	(3)	(4)
1. Indra Kasih	11.093	11.146	22.239
2. Sidorejo Hilir	10.123	10.231	20.354
3. Sidorejo	10.174	11.392	21.566
4. Bantan Timur	6.990	7.199	14.189
5. Bandar Selamat	8.888	9.338	18.226
6. Bantan	15.350	15.075	30.425
7. Tembung	5.052	5.011	10.063
Medan Tembung	67.670	69.392	137.062

Tabel 9.
Jumlah Penduduk Menurut Kelompok Umur dan Jenis Kelamin
di Kecamatan Medan Tembung
Tahun 2014

Kelompok Umur	Jenis Kelamin		Jumlah (Jiwa)
	Laki-laki (Jiwa)	Perempuan (Jiwa)	
(1)	(2)	(3)	(4)
0 – 4	6.596	6.325	12.921
5 – 14	12.082	11.482	23.564
15 – 44	35.537	37.027	72.564
46 – 64	11.351	11.791	23.142
>= 65	2.104	2.767	4.871
Medan Tembung	67.670	69.392	137.062

Tabel 10.
Banyaknya Rumah Sakit, Puskesmas, BPU dan BKIA
Dirinci Menurut Kelurahan di Kecamatan Medan Tembung
Tahun 2014

Kelurahan	Rumah Sakit	Puskes mas	BPU	BKIA
(1)	(2)	(3)	(4)	(5)
1. Indra Kasih	0	1	4	0
2. Sidorejo Hilir	0	1	1	0
3. Sidorejo	0	1	3	0
4. Bantan Timur	1	0	0	0
5. Bandar Selamat	2	0	0	1
6. Bantan	1	1	0	0
7. Tembung	0	1	1	0
Medan Tembung	4	5	9	1

Tabel 11.
Jumlah Posyandu, Dokter dan Bidan Yang Melayani KB
Dirinci Menurut Kelurahan di Kecamatan Medan Tembung
Tahun 2014

Kelurahan	Posyandu	Dokter (Jiwa)	Bidan (Jiwa)
(1)	(2)	(3)	(4)
1. Indra Kasih	13	2	3
2. Sidorejo Hilir	9	4	5
3. Sidorejo	9	7	7
4. Bantan Timur	10	2	1
5. Bandar Selamat	12	7	6
6. Bantan	11	8	3
7. Tembung	6	6	3
Medan Tembung	70	36	28

DATA

Mencerdaskan Bangsa

<http://medankota.bps.go.id>



BADAN PUSAT STATISTIK KOTA MEDAN

Jalan Gaperta No.311 Medan 20124
Telp.(061) 8449285 – Fax (061) 8449270
Email :bps1275@bps.go.id
Homepage :<http://medankota.bps.go.id>