



# Kecamatan SIPORA SELATAN DALAM ANGKA

*Sipora Selatan  
Subdistrict in Figures*

2023



**BADAN PUSAT STATISTIK  
KABUPATEN KEPULAUAN MENTAWAI**  
BPS-Statistics of Kepulauan Mentawai Regency





# Kecamatan SIPORA SELATAN DALAM ANGKA

*Sipora Selatan  
Subdistrict in Figures*

2023



**KECAMATAN SIPORA SELATAN DALAM ANGKA**  
***Sipora Selatan Subdistrict in Figures***  
**2023**

**No. Publikasi/Publication Number:** 13010.2312

**Katalog /Catalog:** 1102001.1301021

**Ukuran Buku/Book Size:** 14,8 cm x 21 cm

**Jumlah Halaman/Number of Pages :** xxvi + 92 hal/pages

**Naskah/Manuscript:**

BPS Kabupaten Kepulauan Mentawai  
*BPS-Statistics of Kepulauan Mentawai Regency*

**Penyunting/Editor:**

BPS Kabupaten Kepulauan Mentawai  
*BPS-Statistics of Kepulauan Mentawai Regency*

**Gambar Kover/Cover Figure:**

BPS Kabupaten Kepulauan Mentawai  
*BPS-Statistics of Kepulauan Mentawai Regency*

**Ilustrasi Kover/Cover Illustration:**

Kecamatan Sipora Selatan, Canva

**Diterbitkan oleh/Published by:**

©BPS Kabupaten Kepulauan Mentawai/*BPS-Statistics of Kepulauan Mentawai Regency*

**Dicetak oleh/Printed by:**

CV. Media Kreasindo Jaya

*Dilarang mengumumkan, mendistribusikan, mengomunikasikan, dan/atau menggandakan sebagian atau seluruh isi buku ini untuk tujuan komersil tanpa izin tertulis dari Badan Pusat Statistik Kabupaten Kepulauan Mentawai (UU No. 28 Tahun 2014 Tentang Hak Cipta Pasal 43 huruf b).*

*Prohibited to announce, distribute, communicate, and/or copy part or all of this book for commercial purpose without permission from BPS-Statistics Indonesia of Kepulauan Mentawai Regency (Law No. 28 Year 2014 About Copyright Article 43 letter b).*

**TIM PENYUSUN/TEAM MEMBERS**

**Pengarah/Director**

Eriwarman, SE

**Penanggung Jawab/Persons in Charge**

Eriwarman, SE

**Penyunting/Editor**

Afifah Jahra, S.Tr.Stat.

**Pengolah Data dan Penulis Naskah/Data Processor and Writer**

Afifah Jahra, S.Tr.Stat.

**Penata Letak/Layout Designers**

Afifah Jahra, S.Tr.Stat.

Adyasti Ningrum, S.Tr.Stat.

<https://mentoringkalimas-go.id>

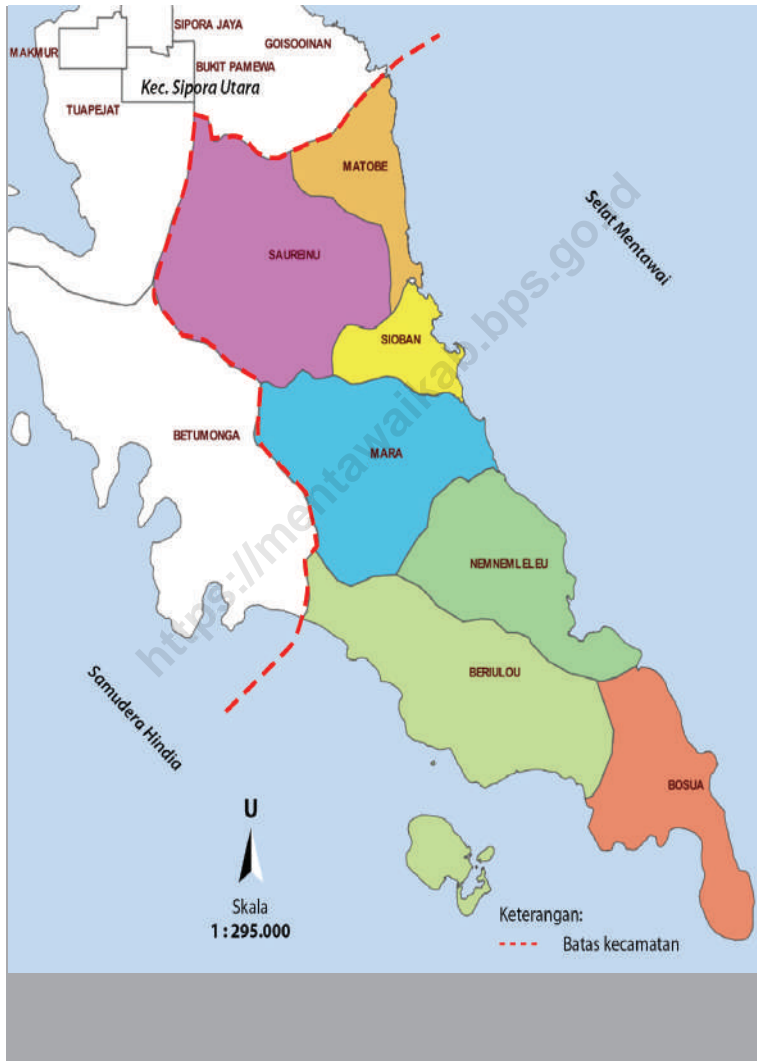


## **KONTRIBUTOR DATA/DATA CONTRIBUTORS**

1. Kantor Camat Sipora Selatan/*Sipora Selatan Subdistrict Office*
2. Dinas Kesehatan Kabupaten Kepulauan Mentawai/*Department of Health of Kepulauan Mentawai Regency*
3. Dinas Perhubungan Kabupaten Kepulauan Mentawai/ *Department of Transportation of Kepulauan Mentawai Regency*
4. Dinas Komunikasi dan Informatika Kabupaten Kepulauan Mentawai/*Department of Communication and Informatics of Kepulauan Mentawai Regency*
5. Badan Penanggulangan Bencana Daerah (BPBD) Kabupaten Kepulauan Mentawai/ *Regional Disaster Relief Agency of Kepulauan Mentawai Regency*
6. Dinas Kependudukan dan Pencatatan Sipil Kabupaten Kepulauan Mentawai/*Department of Population and Civil Registration of Kepulauan Mentawai Regency*
7. Kementerian Agama/*Ministry of Religious Affair*
8. Kementerian Pendidikan dan Kebudayaan/*Ministry of Education and Culture*
9. Badan Pusat Statistik/*BPS-Statistics Indonesia*



**PETA WILAYAH KECAMATAN SIPORA SELATAN**  
**MAP OF SIPORA SELATAN SUBDISTRICT**







**KEPALA BPS KABUPATEN KEPULAUAN MENTAWAI**  
**CHIEF STATISTICIAN OF KEPULAUAN MENTAWAI REGENCY**



**ERIWARMAN, SE**





## KATA PENGANTAR

Buku “Kecamatan Sipora Selatan Dalam Angka 2023” merupakan publikasi tahunan yang diterbitkan oleh Badan Pusat Statistik (BPS) Kabupaten Kepulauan Mentawai untuk memenuhi kebutuhan akan data yang banyak dipakai untuk keperluan perencanaan pembangunan daerah. Publikasi ini memuat data/informasi statistik tentang hasil-hasil pembangunan di wilayah Kecamatan Sipora Selatan selama tahun 2022 dan beberapa tahun ke belakang.

Data yang disajikan dalam publikasi terdiri dari data primer yang bersumber dari kegiatan sensus dan survei yang dilaksanakan oleh BPS Kabupaten Kepulauan Mentawai dan data sekunder yang bersumber dari kompilasi data administrasi yang terdapat pada sejumlah dinas /instansi /lembaga pemerintah/BUMN/BUMD.

Kepada semua pihak yang telah membantu baik dalam penyediaan data maupun dalam kegiatan penyusunan dan penerbitan buku ini, kami mengucapkan banyak terima kasih. Saran dan kritik yang membangun demi perbaikan dan penyempurnaan publikasi ini di masa mendatang sangat kami harapkan. Semoga buku ini bermanfaat.

Tuapeijat, 18 September 2023  
Kepala BPS  
Kabupaten Kepulauan Mentawai

**ERIWARMAN, SE**



## **PREFACE**

*The book “Sipora Selatan Subdistrict in Figures 2023” is an annual publication published by the Central Statistics Agency (BPS) of the Mentawai Islands Regency to meet the need for data that is widely used for regional development planning purposes. This publication contains statistical data/information on development outcomes in the Sipora Selatan Subdistrict during 2022 and the past few years.*

*The data presented in the publication consists of primary data sourced from census and survey activities conducted by BPS Mentawai Islands Regency and secondary data sourced from compilation of administrative data contained in a number of agencies/agencies/government institutions/BUMN/BUMD.*

*To all those who have helped both in providing data and in the preparation and publication of this book, we express our gratitude. Suggestions and constructive criticism for the improvement and improvement of this publication in the future are highly expected. I hope this book is useful.*

Tuapejat, 18 September 2023  
Chief Statistician of  
Kepulauan Mentawai Regency

**ERIWARMAN, SE**

## DAFTAR ISI/CONTENTS

	Halaman <i>Page</i>
Kata Pengantar/ <i>Preface</i> .....	xii
Daftar Isi/ <i>Contents</i> .....	xiii
Daftar Tabel/ <i>List of Tables</i> .....	xv
Daftar Gambar/ <i>List of Figures</i> .....	xxi
Penjelasan Umum/ <i>Explanatory Notes</i> .....	xxiii
Daftar Singkatan/ <i>List of Abbreviation</i> .....	xxv
1. Geografi dan Iklim/ <i>Geography and Climate</i> .....	1
2. Pemerintahan/ <i>Government</i> .....	11
3. Penduduk/ <i>Population</i> .....	19
4. Sosial dan Kesejahteraan Rakyat/ <i>Social and Welfare</i> .....	29
5. Pertanian/ <i>Agriculture</i> .....	59
6. Pariwisata, Transportasi, dan Komunikasi/ <i>Tourism, Transportation, and Communication</i> .....	67
7. Perbankan, Koperasi, dan Perdagangan/ <i>Banking, Cooperative, and Trade</i>	81



## DAFTAR TABEL/LIST OF TABLES

	Halaman Page
<b>1. GEOGRAFI DAN IKLIM/GEOGRAPHY AND CLIMATE</b>	
<b>1.1 KEADAAN GEOGRAFI GEOGRAPHY CONDITION</b>	
1.1.1 Luas Daerah Menurut Desa di Kecamatan Sipora Selatan, 2022 <i>Total Area by Villages in Sipora Selatan Subdistrict, 2022</i> .....	8
1.1.2 Jarak ke Ibukota Kecamatan dan Ibukota Kabupaten Menurut Desa di Kecamatan Sipora Selatan (km), 2022 <i>Distance to the Subdistrict Capital and Regency Capital by Villages in Sipora Selatan Subdistrict (km), 2022</i> .....	9
<b>2. PEMERINTAHAN/GOVERNMENT</b>	
<b>2.1 WILAYAH ADMINISTRATIF ADMINISTRATIVE AREA</b>	
2.1.1 Daftar Dusun Menurut Desa di Kecamatan Sipora Selatan, 2022 <i>List of Dusun by Villages in Sipora Selatan Subdistrict, 2022</i> .....	17
<b>2.2 SUMBER DAYA MANUSIA HUMAN RESOURCES</b>	
2.2.1 Jumlah Pegawai Negeri Sipil Pemerintah Daerah Kecamatan Sipora Selatan Menurut Tingkat Pendidikan dan Jenis Kelamin 2022 <i>Number of Civil Servants of Sipora Selatan District Government by Educational Level and Sex, 2022</i> .....	18
<b>3. PENDUDUK/POPULATION</b> .....	
3.1 Penduduk, Distribusi Persentase Penduduk, Kepadatan Penduduk, Rasio Jenis Kelamin Penduduk Menurut Desa/Kelurahan di Kecamatan Sipora Selatan, 2022 <i>Population, Percentage Distribution of Population, Population Density, and Population Sex Ratio by Villages/Kelurahan in Sipora Selatan Subdistrict, 2022</i> .....	25
3.2 Jumlah Penduduk Menurut Kelompok Umur dan Jenis Kelamin di Kecamatan Sipora Selatan, 2022	



<i>Population by Age Groups and Sex in Sipora Selatan Subdistrict, 2022</i> .....	27
---	----

#### **4. SOSIAL DAN KESEJAHTERAAN RAKYAT/SOCIAL AND WELFARE**

##### **4.1 PENDIDIKAN EDUCATION**

4.1.1 Banyaknya Desa yang Memiliki Fasilitas Sekolah Menurut Tingkat Pendidikan di Kecamatan Sipora Selatan, 2020–2021 <i>Number of Villages Having Educational Facilities by Educational Level in Sipora Selatan Subdistrict, 2020–2021</i> .....	38
---	----

4.1.2 Jumlah Sekolah Menurut Tingkat Pendidikan di Kecamatan Sipora Selatan, 2021/2022 dan 2022/2023 <i>Number of Schools by Educational Level in Sipora Selatan Subdistrict, 2021/2022 and 2022/2023</i> .....	39
--	----

4.1.3 Jumlah Guru Menurut Tingkat Pendidikan di Kecamatan Sipora Selatan 2021/2022 dan 2022/2023 <i>Number of Teachers by Educational Level in Sipora Selatan Subdistrict, 2021/2022 and 2022/2023</i> .....	40
---	----

4.1.4 Jumlah Murid Menurut Tingkat Pendidikan di Kecamatan Sipora Selatan, 2021/2022 dan 2022/2023 <i>Number of Pupils by Educational Level in Sipora Selatan Subdistrict, 2021/2022 and 2022/2023</i> .....	41
---	----

##### **4.2 KESEHATAN HEALTH**

4.2.1 Banyaknya Desa yang Memiliki Sarana Kesehatan Menurut Jenis Sarana Kesehatan di Kecamatan Sipora Selatan, 2020–2022 <i>Number of Villages Health Facilities by Type of Health Facilities in Sipora Selatan Subdistrict, 2020–2022</i> .....	42
--	----

4.2.2 Banyaknya Warga Penderita Kekurangan Gizi Menurut Desa di Kecamatan Sipora Selatan, 2022 <i>Number of People with Malnutrition by Villages in Sipora Selatan Subdistrict, 2022</i> .....	43
---	----

##### **4.3 PERUMAHAN DAN LINGKUNGAN HOUSING AND ENVIRONMENT**

4.3.1 Banyaknya Desa Menurut Sumber Air Minum Sebagian Besar Keluarga di Kecamatan Sipora Selatan, 2019–2021	
--	--

	<i>Number of Villages by Drinking Water Source of Majority Family in Sipora Selatan Subdistrict, 2019–2021</i> .....	44
4.3.2	Banyaknya Keluarga Menurut Desa dan Jenis Pengguna Listrik di Kecamatan Sipora Selatan, 2021 <i>Number of Family by Villages and Type of Electricity Consumer in Sipora Selatan Subdistrict, 2021</i> .....	45
4.3.3	Banyaknya Desa Menurut Sumber Penerangan Jalan Utama Desa di Kecamatan Sipora Selatan, 2019–2021 <i>Number of Villages by Source of Villages' Main Street Illumination in Sipora Selatan Subdistrict, 2019–2021</i> .....	46
4.3.4	Banyaknya Desa Menurut Penggunaan Fasilitas Tempat Buang Air Besar Sebagian Besar Keluarga di Kecamatan Sipora Selatan, 2019–2021 <i>Number of Villages by Toilet Facility Used by Majority Family in Sipora Selatan Subdistrict, 2019-2021</i> .....	47
4.3.5	Banyaknya Desa Menurut Jenis Bahan Bakar untuk Memasak yang Digunakan Sebagian Besar Keluarga di Kecamatan Sipora Selatan, 2021 <i>Number of Villages by Type of Cooking Fuel Used by Majority Family in Sipora Selatan Subdistrict, 2021</i> .....	48
<b>4.4</b>	<b>AGAMA DAN SOSIAL LAINNYA</b> <b>RELIGION AND OTHER SOCIAL AFFAIRS</b>	
4.4.1	Jumlah Tempat Peribadatan Menurut Desa di Kecamatan Sipora Selatan, 2022 <i>Number of Worship Places by Villages in Sipora Selatan Subdistrict, 2022</i> .....	49
4.4.2	Banyaknya Kejadian Bencana Alam Menurut Desa dan Jenis Bencana Alam di Kecamatan Sipora Selatan, 2022 <i>Number of Natural Disaster Events by Villages and Type of Natural Disaster in Sipora Selatan Subdistrict, 2022</i> .....	50
4.4.3	Banyaknya Korban Jiwa Akibat Bencana Alam Menurut Desa dan Jenis Bencana Alam di Kecamatan Sipora Selatan, 2022 <i>Number of Fatalities Due to Natural Disasters by Villages and Type of Natural Disaster in Sipora Selatan Subdistrict, 2022</i> .....	53
4.4.4	Keberadaan Fasilitas/Upaya Antisipasi/Mitigasi Bencana Alam Menurut Desa di Kecamatan Sipora Selatan, 2022 <i>Existence of Facilities/Efforts for Anticipation/Mitigation of Natural Disasters by Villages in Sipora Selatan Subdistrict, 2022</i> .....	56

4.4.5	Banyaknya Desa yang Memiliki Kelompok Kegiatan Olahraga Menurut Jenis Olahraga dan Ketersediaan Fasilitas/Lapangan Olahraga di Kecamatan Sipora Selatan, 2021 <i>Number of Villages Having Sport Activities Groups by Type of Sport and Availability of Sport Facilities/Fields in Sipora Selatan Subdistrict, 2021</i> .....	58
<b>5.</b>	<b>PERTANIAN/AGRICULTURE</b>	
5.1	Luas Panen Tanaman Sayuran dan Buah-buahan Semusim Menurut Jenis Tanaman di Kecamatan Sipora Selatan (ha), 2019–2022 <i>Harvested Area of Seasonal Vegetables and Fruits by Kind of Plant in Sipora Selatan Subdistrict (ha), 2019–2022</i> .....	64
5.2	Produksi Tanaman Sayuran dan Buah-buahan Semusim Menurut Jenis Tanaman di Kecamatan Sipora Selatan (kuintal), 2019–2022 <i>Production of Seasonal Vegetables and Fruits by Kind of Plant in Sipora Selatan Subdistrict (quintal), 2019–2022</i> .....	65
5.3	Produksi Buah-Buahan dan Sayuran Tahunan Menurut Jenis Tanaman di Kecamatan Sipora Selatan (kuintal), 2019–2022 <i>Production of Annual Fruits and Vegetables by Kind of Plant in Sipora Selatan Subdistrict (quintal), 2019–2022</i> .....	66
<b>6.</b>	<b>PARIWISATA, TRANSPORTASI, DAN KOMUNIKASI/TOURISM, TRANSPORTATION, AND COMMUNICATION</b>	
<b>6.1</b>	<b>PARIWISATA TOURISM</b>	
6.1.1	Jumlah Sarana Akomodasi Menurut Desa dan Jenis Akomodasi di Kecamatan Sipora Selatan, 2022 <i>Number of Accomodation Facilities by Villages and Type of Accomodation in Sipora Selatan Subdistrict, 2022</i> .....	74
<b>6.2</b>	<b>TRANSPORTASI TRANSPORTATION</b>	
6.2.1	Prasarana dan Sarana Transportasi Antar Desa Menurut Desa di Kecamatan Sipora Selatan, 2022 <i>Inter-Villages Transportation Infrastructure and Facilities by Villages in Sipora Selatan Subdistrict, 2022</i> .....	75

**6.3 KOMUNIKASI  
COMMUNICATION**

6.3.1	Keberadaan Kantor Pos/Pos Pembantu/Rumah Pos, Pos Keliling, dan Perusahaan/Agen Jasa Ekspedisi Swasta Menurut Desa di Kecamatan Sipora Selatan, 2022 <i>Number of Post Office/Subsidiary of Post Office, Mobile Portal Service, Private Expedition Service Company by Villages in Sipora Selatan Subdistrict, 2022</i> .....	77
6.3.2	Jumlah Menara Telepon seluler dan Operator Layanan Komunikasi Telepon Seluler Menurut Desa di Kecamatan Sipora Selatan, 2022 <i>Number of Base Transceiver Station (BTS) and Cellular Phone Communication Service Operators by Villages in Sipora Selatan Subdistrict, 2022</i> .....	78
6.3.3	Kekuatan Sinyal Telepon Seluler dan Jenis Sinyal Internet Telepon Seluler Menurut Desa di Kecamatan Sipora Selatan, 2022 <i>The Strenght of Celular Phone Signal by Villages in Sipora Selatan Subdistrict, 2022</i> .....	79

**7. PERBANKAN, KOPERASI, DAN PERDAGANGAN/BANKING,  
COOPERATIVE, AND TRADE**

7.1	Banyaknya Sarana Lembaga Keuangan Bank Menurut Desa dan Jenis Bank di Kecamatan Sipora Selatan, 2022 <i>Number of Bank by Villages and Type of Bank in Sipora Selatan Subdistrict, 2022</i> .....	88
7.2	Banyaknya Koperasi Aktif Menurut Menurut Desa dan Jenis Koperasi di Kecamatan Sipora Selatan, 2022 <i>Number of Cooperative by Villages/Kelurahan and Type of Cooperative in Sipora Selatan Subdistrict, 2022</i> .....	89
7.2	Banyaknya Sarana Perdagangan Menurut Desa dan Jenis Sarana Perdagangan di Kecamatan Sipora Selatan, 2022 <i>Number of Trade Facilities by Villages and Type of Trade Facilities in Sipora Selatan Subdistrict, 2022</i> .....	91



## DAFTAR GAMBAR/LIST OF FIGURES

	Halaman Page
1.1 Luas Daerah menurut Desa(%), 2022 <i>Total Area by Village/Kelurahan (%)</i> , 2022.....	6
1.2 Jarak ke Ibukota Kecamatan Menurut Desa di Kecamatan Sipora Selatan (km), 2022 <i>Distance to the Subdistrict Capital by Village in Sipora Selatan Subdistrict (km)</i> , 2022.....	7
2.1 Jumlah Dusun Menurut Desa di Kecamatan Sipora Selatan, 2022 <i>Number of Dusun by Villages in Sipora Selatan Subdistrict</i> , 2022.....	15
2.2 Jumlah Pegawai Negeri Sipil Pemerintah Daerah Kecamatan Sipora Selatan Menurut Tingkat Pendidikan dan Jenis Kelamin, 2022 <i>Number of Civil Servants of Sipora Selatan District Government by Educational Level and Sex</i> , 2022 .....	16
3.1 Jumlah Penduduk Menurut Jenis Kelamin dan Desa di Kecamatan Sipora Selatan, 2022 <i>Population by Sex and Villages in Sipora Selatan Subdistrict</i> , 2022 .....	23
3.2 Jumlah Penduduk Menurut Kelompok Umur dan Jenis Kelamin di Kecamatan Sipora Selatan, 2022 <i>Population by Sex and Villages in Sipora Selatan Subdistrict</i> , 2022 .....	24
4.1 Jumlah Sekolah Menurut Tingkat Pendidikan di Kecamatan Sipora Selatan, 2022/2023 <i>Number of Schools by Educational Level in Sipora Selatan Subdistrict</i> , 2022/2023 .....	36
4.2 Banyaknya Warga Penderita Kekurangan Gizi Menurut Desa di Kecamatan Sipora Selatan, 2022 <i>Number of People with Malnutrition by Villages in Sipora Selatan Subdistrict</i> , 2022 .....	37
5.1 Luas Panen Tanaman Sayuran dan Buah-buahan Semusim Menurut Jenis Tanaman di Kecamatan Sipora Selatan (ha), 2022 <i>Harvested Area of Seasonal Vegetables and Fruits by Kind of Plant in Sipora Selatan Subdistrict (ha)</i> , 2022 .....	63

6.1	Jumlah Menara Telepon seluler dan Operator Layanan Komunikasi Telepon Seluler Menurut Desa/Kelurahan di Kecamatan Sipora Selatan, 2022 <i>Number of Base Transceiver Station (BTS) and Cellular Phone Communication Service Operators by Villages/Kelurahan in Sipora Selatan Subdistrict, 2022 .....</i>	73
7.1	Banyaknya Sarana Perdagangan Menurut Desa dan Jenis Sarana Perdagangan di Kecamatan Sipora Selatan, 2022 <i>Number of Trade Facilities by Villages and Type of Trade Facilities in Sipora Selatan Subdistrict, 2022.....</i>	87

<https://mentawaikab.bps.go.id>

## PENJELASAN UMUM/EXPLANATORY NOTES

Tanda-tanda, satuan-satuan, dan lain-lainnya yang digunakan dalam publikasi ini adalah sebagai berikut:

*Symbols, measurement units, and acronyms which are used in this publication, are as follows:*

### 1. TANDA-TANDA/SYMBOLS

Data tidak tersedia/ <i>Data not available</i> .....	: ...
Tidak ada atau nol / <i>Null or zero</i> .....	: -
Data dapat diabaikan/ <i>Data negligible</i> .....	: 0
Tanda decimal/ <i>Decimal point</i> .....	: ,
Data tidak dapat ditampilkan/ <i>Not applicable</i> .....	: NA
Angka estimasi/ <i>Estimated figures</i> .....	: e
Angka diperbaiki/ <i>Revised figures</i> .....	: r
Angka sementara/ <i>Preliminary figures</i> .....	: x
Angka sangat sementara/ <i>Very preliminary figures</i> .....	: xx
Angka sangat sangat sementara/ <i>Very very preliminary figures</i> .....	: xxx

### 2. SATUAN/UNITS

barel/ <i>barrel</i> .....	: 158,99 liter/ <i>litres</i> = 1/6,2898 m <sup>3</sup>
hektar (ha)/ <i>hectare (ha)</i> .....	: 10 000 m <sup>2</sup>
kilometer (km)/ <i>kilometres (km)</i> .....	: 1 000 meter/ <i>meters (m)</i>
knot/ <i>knot</i> .....	: 1,8523 km/jam ( <i>km/hour</i> )
kuintal/ <i>quintal</i> .....	: 100 kg
KWh .....	: 1 000 Watt hour
MWh .....	: 1 000 KWh
liter (untuk beras)/ <i>litre (for rice)</i> .....	: 0,80 kg
MMSCF .....	: 1/35,3 m <sup>3</sup>
metrik ton (m.ton)/ <i>metric ton (m. ton)</i> .....	: 0,98421 long ton = 1 000 kg
ons/ <i>ounce</i> .....	: 28,31 gram/ <i>grams</i>
ton .....	: 1 000 kg

Satuan lain: buah, dus, butir, helai/lembar, kaleng, batang, pulsa, ton kilometer (ton-km), jam, menit, persen (%).

*Other units: unit, pack, pieces, sheet, tin, pulse, ton-kilometres(ton-km), hour, minute, percent (%).*

Perbedaan angka di belakang koma disebabkan oleh pembulatan angka.

*The difference in decimal numbers is caused by rounding.*





## DAFTAR SINGKATAN/LIST OF ABBREVIATION

SI	: Stasiun Iklim/ <i>Climate Station</i>
SMPK	: Stasiun Meterologi Pertanian Khusus/ <i>Special Agricultural Meteorological Station</i>
t.t	: Tempat tidur/ <i>Bed</i>
BCG	: Bacillus Calmette Guerin
DPT	: Difteri, Pertusis, Tetanus/ <i>Diphtheria, Tetanus, and Pertussis</i>
TT	: Tetanus Toxoid
IOT	: Industri Obat Tradisional/ <i>Traditional Medicine Industry</i>
IKOT	: Industri Kecil Obat Tradisional/ <i>Traditional Medicine Small Industry</i>
Alkes	: Alat kesehatan/ <i>Health Kits</i>
PKRT	: Perbekalan Kesehatan Rumah tangga/ <i>Household Health Logistics</i>
Kompl	: Komplemen/ <i>Complement</i>
IRTP	: Industri Pangan Produksi Rumah Tangga/ <i>Foods Home Industry</i>
PBF	: Pedagang Besar Farmasi/ <i>Pharmacy Whole-seller</i>
GFK	: Gudang Farmasi Kab/Kota/Regency/ <i>Municipality Pharmacy Warehouse</i>
RB	: Rumah Bersalin/ <i>Delivery House</i>
Pustu	: Puskesmas pembantu/ <i>Auxiliary Public Health Center</i>
BP	: Balai Pengobatan/ <i>Polyclinic</i>
TPS	: Tempat Pembuangan Sampah Sementara / <i>landfill</i>
Jamkesmas	: Jaminan kesehatan masyarakat miskin/ <i>Poor public health insurance</i>
PJKMU	: Program Jaminan Kesehatan Masyarakat Umum/ <i>General Public Health Insurance Program</i>
SIUP	: Surat Ijin Usaha Perdagangan/ <i>Trading Permission Letter</i>
TDP	: Tanda Daftar Perusahaan/ <i>Company Registration Identity</i>
API	: Angka Pengenal Importir/ <i>Importer's Identity Number</i>



# BAB 1

## GEOGRAFI DAN IKLIM *Geography and Climate*

**Luas Kecamatan Sipora Selatan 2022**  
*Total Area of Sipora Selatan Subdistrict 2022*

**348,33 km<sup>2</sup>**

atau sekitar **5,77%** dari total luas Kabupaten Kepulauan Mentawai (6.033,77 km<sup>2</sup>).

or around **5,77%** of total area of Kepulauan Mentawai Regency (6.033,77 km<sup>2</sup>).

**SUMBER/SOURCE:**

1. BPS - Pemetaan dan Pemutakhiran Wilayah Kerja Statistik 2019
1. BPS - Statistics Indonesia - Statistical Region Mapping and Updating 2019
2. Kementerian Dalam Negeri
2. Ministry of Home Affairs



## PENJELASAN TEKNIS

1. Kabupaten Kepulauan Mentawai merupakan gugusan pulau-pulau non vulkanik yang terletak di bagian barat Pulau Sumatera dan dikelilingi oleh Samudera Hindia. Sebagai wilayah kepulauan, terdapat 99 buah pulau di wilayah Kabupaten Kepulauan Mentawai dimana 4 diantaranya merupakan pulau utama yakni Pulau Siberut, Pulau Sipora, Pulau Pagai Utara dan Pulau Pagai Selatan.
2. Kabupaten Kepulauan Mentawai dibentuk sebagai daerah otonomi baru pada tahun 1999 berdasarkan Undang-Undang RI Nomor 49 Tahun 1999.
3. Menurut struktur pemerintahan, Kabupaten Kepulauan Mentawai terdiri dari 10 wilayah kecamatan dan 43 desa. Desa merupakan wilayah otonom terkecil yang diamanatkan oleh undang-undang untuk menyelenggarakan pemerintahan dengan anggarannya sendiri.
4. Desa adalah desa dan desa adat atau yang disebut dengan nama lain, selanjutnya disebut Desa adalah kesatuan masyarakat hukum yang memiliki batas wilayah yang berwenang untuk mengatur dan mengurus urusan pemerintahan, kepentingan masyarakat setempat berdasarkan prakarsa masyarakat, hak asal usul, dan atau hak tradisional

## TECHNICAL NOTES

1. *The Mentawai Islands Regency is a group of non-volcanic islands located in the western part of Sumatra Island and surrounded by the Indian Ocean. As an archipelago, there are 99 islands in the Mentawai Islands Regency, 4 of which are the main islands, namely Siberut Island, Sipora Island, North Pagai Island and South Pagai Island.*
2. *The Mentawai Islands Regency was formed as a new autonomous region in 1999 based on the Republic of Indonesia Law Number 49 of 1999.*
3. *According to the government structure, the Mentawai Islands Regency consists of 10 sub-districts and 43 villages. The village is the smallest autonomous region mandated by law to administer the government with its own budget.*
4. *Villages are villages and traditional villages or what is called another name, hereinafter referred to as Village, is a legal community unit that has territorial boundaries that are authorized to regulate and manage government affairs, the interests of the local community based on community initiatives, origin rights, and/or traditional rights that are recognized and*

yang diakui dan dihormati dalam sistem Pemerintahan Negara Kesatuan Republik Indonesia (Undang- Undang Nomor 6 Tahun 2014 tentang Desa).

*respected in the system of Government of the Unitary State of the Republic of Indonesia. (Law Number 6 of 2014 concerning villages).*

<https://mentawai.kab.bps.go.id>

## ULASAN

Luas wilayah Kecamatan Sipora Selatan tercatat sebesar 348,33 km<sup>2</sup>.

Total wilayah tersebut terbagi atas 7 desa yaitu Desa Bosua, Desa Nemnemleleu, Desa Mara, Desa Sioban, Desa Saureinu, Desa Beriulou, Desa Desa Matobe.

Desa terluas adalah Desa Saureinu dengan luas sebesar 79,47 km<sup>2</sup> dengan persentase sebesar 22,81 dari total luas wilayah Kecamatan Sipora Selatan.

Desa terkecil adalah Desa Sioban dengan luas sebesar 16,75 km<sup>2</sup> dengan persentase sebesar 4,8 persen dari total luas wilayah Kecamatan Sipora Selatan.

## DESCRIPTION

*The area of Sipora Selatan Subdistrict was recorded at 348.33 km<sup>2</sup>.*

*The total area is divided into 7 villages, namely Bosua Village, Nemnemleleu Village, Mara Village, Sioban Village, Saureinu Village, Beriulou Village, Matobe Village.*

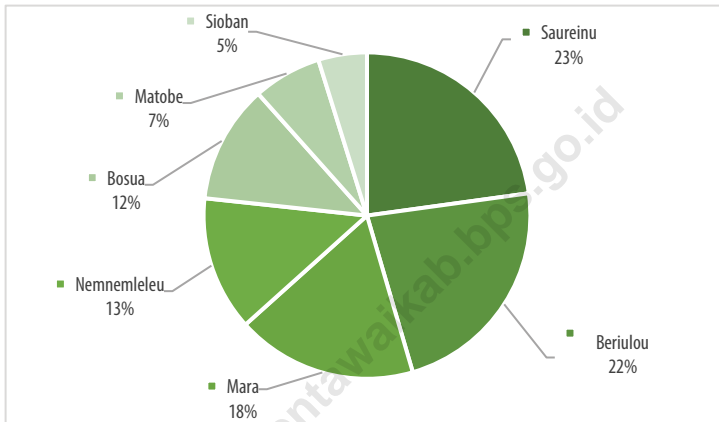
*The largest village is Saureinu Village with an area of 79.47 km<sup>2</sup> with a percentage of 22.81 of the total area of Sipora Selatan Subdistrict.*

*The smallest village is Sioban Village with an area of 16.75 km<sup>2</sup> with a percentage of 4.8 percent of the total area of Sipora Selatan Subdistrict.*



**Gambar** 1.1  
**Figures**

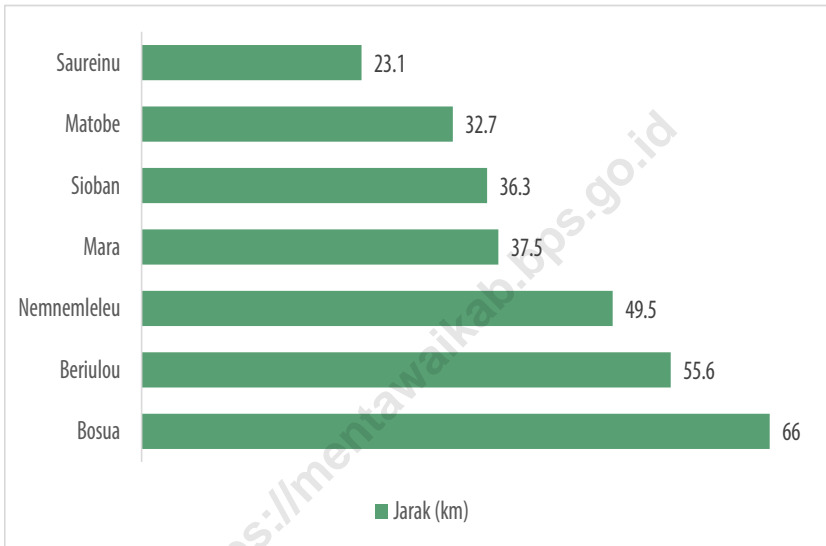
**Luas Daerah Menurut Desa di Kecamatan Sipora Selatan (%) , 2022**  
**Total Area by Villages in Sipora Selatan Subdistrict (%) , 2022**



Sumber/Source: BPS - Pemetaan dan Pemutakhiran Wilayah Kerja Statistik 2019/ BPS - Statistics Indonesia - Statistical Region Mapping and Updating 2019

**Gambar** 1.2  
**Figures**

**Jarak ke Ibukota Kecamatan Menurut Desa di Kecamatan Sipora Selatan(km), 2022**  
*Distance to the Subdistrict Capital by Village in Sipora Selatan Subdistrict (km), 2022*



Sumber/Source: BPS - Pemetaan dan Pemutakhiran Wilayah Kerja Statistik 2019/ BPS - Statistics Indonesia - Statistical Region Mapping and Updating 2019

## 1.1 KEADAAN GEOGRAFI GEOGRAPHY CONDITION

**Tabel** 1.1.1 **Luas Daerah Menurut Desa di Kecamatan Sipora Selatan, 2022**  
**Table** *Total Area by Villages in Sipora Selatan Subdistrict, 2022*

Desa/Kelurahan <i>Village/Kelurahan</i>	Luas <i>Total Area</i> (km <sup>2</sup> /sq.km)	Persentase terhadap Luas Kecamatan <i>Percentage to Subdistrict Area</i>
(1)	(2)	(3)
Bosua	40,78	11,70
Nemnemleleu	46,51	13,35
Beriolou	78,93	22,65
Mara	62,27	17,87
Sioban	16,75	4,80
Saureinu	79,47	22,81
Matobe	23,62	6,78
<b>Sipora Selatan</b>	<b>348,33</b>	<b>100,00</b>

Sumber/Source: BPS - Pemetaan dan Pemutakhiran Wilayah Kerja Statistik 2019/ BPS - Statistics Indonesia - Statistical Region Mapping and Updating 2019

**Tabel** 1.1.2  
**Table**

**Jarak ke Ibukota Kecamatan dan Ibukota Kabupaten Menurut Desa di Kecamatan Sipora Selatan (km), 2022**  
***Distance to the Subdistrict Capital and Regency Capital by Villages in Sipora Selatan Subdistrict (km), 2022***

<b>Desa/Kelurahan</b> <b>Village/Kelurahan</b>	<b>Jarak ke Ibukota Kecamatan</b> <b>Distance to Subdistrict Capital</b>	<b>Jarak ke Ibukota Kabupaten/ Kota</b> <b>Distance to Regency/Municipal Capital</b>
(1)	(2)	(3)
Bosua	44,20	66,00
Nemnemleleu	27,70	49,50
Beriolou	33,80	55,60
Mara	15,70	37,50
Sioban	-	36,30
Saureinu	16,80	23,10
Matobe	10,90	32,70

Sumber/Source: BPS - Pemetaan dan Pemutakhiran Wilayah Kerja Statistik 2019/ BPS - Statistics Indonesia - Statistical Region Mapping and Updating 2019



# BAB 2

## PEMERINTAHAN *Government*

### JUMLAH DUSUN MENURUT DESA DI KECAMATAN SIPORA SELATAN 2022 *Number of Dusun by Villages in Sipora Selatan Subdistrict 2022*

**BOSUA**

**11**

Dusun

**NEMNEMLELEU**

**6**

Dusun

**BERIULOU**

**5**

Dusun

**MARA**

**6**

Dusun

**SIOBAN**

**7**

Dusun

**SAUREINU**

**6**

Dusun

**MATOBE**

**7**

Dusun

SUMBER/SOURCE:

Kantor Camat Sipora Selatan/Sipora Selatan Subdistrict Office





## PENJELASAN TEKNIS

Satuan Lingkungan Setempat (SLS) terkecil di Kabupaten Kepulauan Mentawai adalah dusun. Dusun merupakan wilayah administratif setingkat di bawah desa.

Pegawai Negeri adalah setiap warga negara Republik Indonesia yang telah memenuhi syarat yang ditentukan, diangkat oleh pejabat yang berwenang dan disertai tugas dalam suatu jabatan negeri, atau disertai tugas negara lainnya, dan digaji berdasarkan peraturan perundang-undangan yang berlaku. Pegawai Negeri terdiri dari:

- Pegawai Negeri Sipil;
- Anggota Tentara Nasional Indonesia;
- Anggota Kepolisian Negara Republik Indonesia.

## TECHNICAL NOTES

*The smallest Local Environmental Unit (SLS) in the Mentawai Islands Regency is Dusun. Dusun is an administrative area level below the village.*

*Civil servant is every citizen of the Republic of Indonesia who has fulfilled the specified requirements, appointed by an authorized official and entrusted with duties in a public office, or entrusted with other state duties, and is paid according to the applicable laws and regulations. Civil servant consist of:*

- *Civil servant;*
- *Indonesian National Army member;*
- *Indonesian Police member.*



## **ULASAN**

Wilayah Kecamatan Sipora Selatan secara administrasi, terdiri dari 7 Desa dengan 48 Dusun.

Sumber Daya Manusia Jumlah Pegawai Negeri Sipil di Kecamatan Sipora Selatan tahun 2022 berjumlah 22 orang yang terdiri dari 13 orang laki-laki dan 9 orang perempuan.

## **DESCRIPTION**

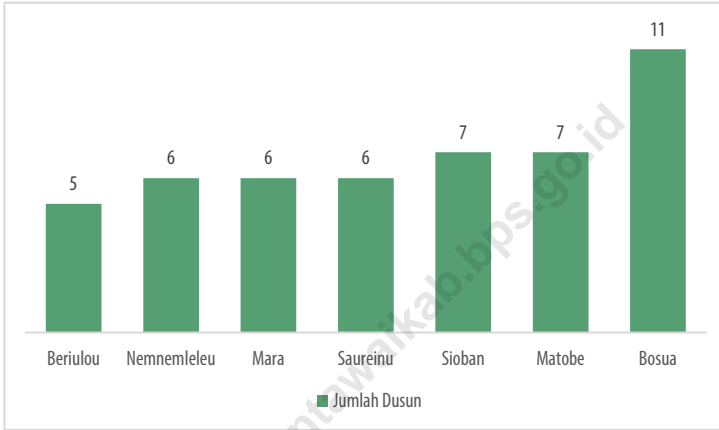
*Administratively, the Sipora Selatan Subdistrict area consists of 7 villages with 48 dusun.*

*The number of civil servants in the Sipora Selatan Subdistrict in 2022 is 22 people, consisting of 13 people of men and 9 person of women.*

<https://mentawai.kab.bps.go.id>

**Gambar 2.1**  
**Figures**

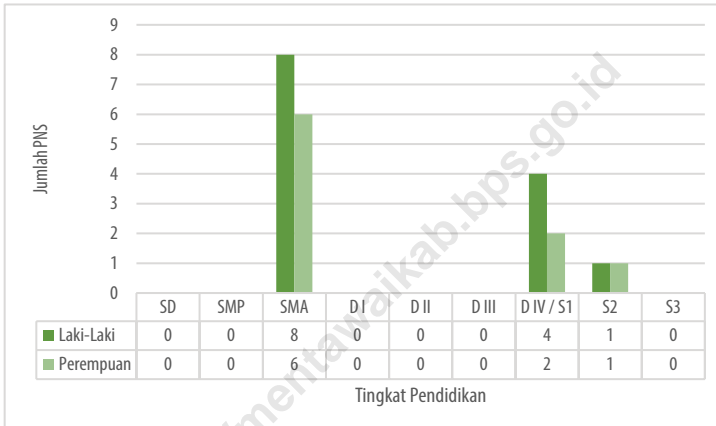
**Jumlah Dusun Menurut Desa di Kecamatan Sipora Selatan, 2022**  
**Number of Dusun by Villages in Sipora Selatan Subdistrict, 2022**



Sumber/Source: Kantor Camat Sipora Selatan/Sipora Selatan Subdistrict Office

**Gambar 2.2**  
**Figures**

**Jumlah Pegawai Negeri Sipil Pemerintah Daerah Kecamatan Sipora Selatan Menurut Tingkat Pendidikan dan Jenis Kelamin, 2022**  
**Number of Civil Servants of Sipora Selatan District Government by Educational Level and Sex, 2022**



Sumber/Source: Kantor Camat Sipora Selatan/Sipora Selatan Subdistrict Office

## 2.1 WILAYAH ADMINISTRATIF ADMINISTRATIVE AREA

**Tabel 2.1.1** **Daftar Dusun Menurut Desa di Kecamatan Sipora Selatan, 2022**  
**Table** **List of Dusun by Villages in Sipora Selatan Subdistrict, 2022**

No	Desa/Kelurahan Village/Kelurahan	Daftar Dusun List of Dusun		
(1)	(2)	(3)		
1	Bosua	1. Bosua Selatan	5. Sao	9. Tattanen
		2. Bosua Utara	6. Maonai	10. Katiet
		3. Amumunan	7. Paguguk	11. Kairiggi
		4. Gobik	8. Mongan Bosua	
2	Nemnemleleu	1. Nemnemleleu Utara	2. Nemnemleleu Tengah	
		3. Nemnemleleu Selatan	4. Sagitsi Barat	
		5. Sagitsi Tengah	6. Sagitsi Timur	
3	Beriolou	1. Ngaik	4. Matena	
		2. Sasau	5. Pakpang Leleu	
		3. Galugguk		
4	Mara	1. Mara Barat	2. Mara Selatan	
		3. Mara Utara	4. Monga Timur	
		5. Monga Utara	6. Monga Selatan	
5	Sioban	1. Bagat Lelet	2. Takuman	3. Tektek Bukku
		4. Sioban Dalam	5. Teitei Pabokoat	6. Padarai
		7. Malabbae		
6	Matobe	1. Usutngai	4. Sosoroat	
		2. Maosa	5. Tunang Kaliou	
		3. Panepuat	6. Gegetaet	
7	Saureinu	1. Bailo	4. Kaliou	7. Sumber Air
		2. Bulasat	5. Sikirene	
		3. Sawahan	6. Mangili	

Sumber/Source: Kantor Camat Sipora Selatan/Sipora Selatan Subdistrict Office

## 2.2 SUMBER DAYA MANUSIA HUMAN RESOURCES

**Tabel 2.2.1** Jumlah Pegawai Negeri Sipil Pemerintah Daerah Kecamatan Sipora Selatan Menurut Tingkat Pendidikan dan Jenis Kelamin, 2022  
**Number of Civil Servants of Sipora Selatan District Government by Educational Level and Sex, 2022**

Tingkat Pendidikan <i>Educational Level</i>	Laki-Laki <i>Male</i>	Perempuan <i>Female</i>	Jumlah <i>Total</i>
(1)	(2)	(3)	(4)
Sekolah Dasar (SD) <i>Primary School</i>	-	-	-
SMP/Sederajat <i>Junior High School</i>	-	-	-
SMA/Sederajat <i>Senior High School</i>	8	6	14
Diploma I/Akta I <i>Diploma I/Akta I</i>	-	-	-
Diploma II/Akta II <i>Diploma II/Akta II</i>	-	-	-
Diploma III/Akta III <i>Diploma III/Akta III</i>	-	-	-
Diploma IV/S1 <i>Diploma IV/ Under Graduate/Bachelor</i>	4	2	6
S2/Pasca Sarjana <i>Graduate</i>	1	1	2
S3/Doktor/Ph.D <i>Post Graduate</i>	-	-	-
<b>Jumlah/Total</b>	13	9	22

Sumber/Source: Kantor Camat Sipora Selatan/Sipora Selatan Subdistrict Office



## PENDUDUK *Population*

**JUMLAH PENDUDUK  
DI KECAMATAN SIPORA SELATAN 2022**  
*Population in Sipora Selatan Subdistrict 2022*

**10.362** jiwa  
*people*

dengan **tingkat kepadatan penduduk** sebesar **29,75 jiwa/km<sup>2</sup>**.  
*with a **population density** of **29,75 people/km<sup>2</sup>**.*

Terdapat sebanyak **106 laki-laki untuk setiap 100 perempuan** di Kecamatan Sipora Selatan tahun 2022.

*There are **106 men for every 100 women** in Sipora Selatan Subdistrict in 2022.*

**LAKI-LAKI**  
*Male*

**5.339** jiwa  
*people*



**PEREMPUAN**  
*Female*

**5.023** jiwa  
*people*





## PENJELASAN TEKNIS

1. Penduduk adalah semua orang yang berdomisili di suatu wilayah selama 1 tahun atau lebih dan atau mereka yang berdomisili kurang dari 1 tahun tapi bertujuan untuk menetap.
2. Rata-rata pertumbuhan penduduk adalah angka yang menunjukkan tingkat pertambahan penduduk pertahun dalam jangka waktu tertentu. Angka ini dinyatakan sebagai persentase kenaikan dari penduduk pada tahun dasar.
3. Rasio jenis kelamin adalah perbandingan antara jumlah penduduk laki-laki dengan penduduk perempuan pada suatu daerah dan waktu tertentu. Biasanya dinyatakan dengan banyak penduduk laki-laki untuk 100 penduduk perempuan.
4. Kepadatan penduduk adalah jumlah penduduk yang mendiami setiap 1 km<sup>2</sup>. Diperoleh dengan membagi jumlah penduduk dengan luas wilayah.

## TECHNICAL NOTES

1. *Population is all persons domiciled in a territory for one year or more or those who live less than one year but intended to settle.*
2. *The average population growth is a number that indicates the rate of population per year in a period of time. This figure is expressed as a percentage increase of population in the base year.*
3. *The sex ratio is the ratio between the number of male population with female population in a certain area and time. It's usually expressed by number of male population to 100 female population.*
4. *Population density is the number of people who inhabiting every 1 square km. It is obtained by dividing the population with the area.*



## ULASAN

Berdasarkan Dinas Kependudukan dan Pencatatan Sipil Kabupaten Kepulauan Mentawai penduduk Kecamatan Sipora Selatan berjumlah 10.362 jiwa pada tahun 2022. Dengan jumlah penduduk laki-laki dan perempuan masing-masing berjumlah 5.339 jiwa dan 5.023 jiwa, maka diperoleh rasio jenis kelamin penduduk sebesar 1,06 persen.

Jumlah penduduk terbanyak berada di Desa Sioban yakni 2.289 jiwa, sedangkan jumlah penduduk terendah berada di Desa Beriulou yaitu sebanyak 1.078 jiwa.

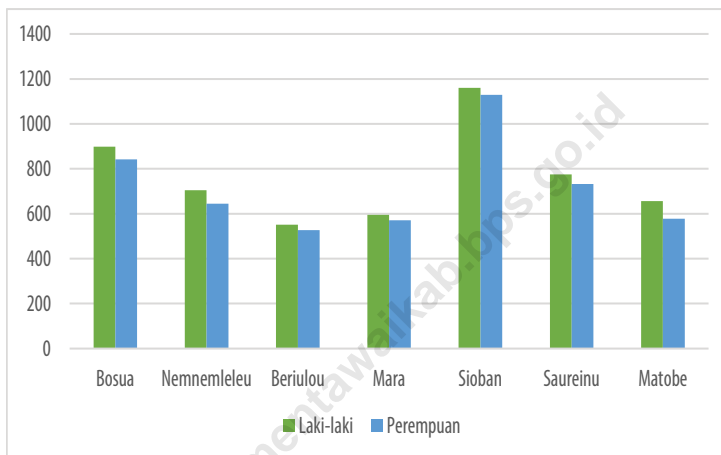
## DESCRIPTION

*Based on the Regional Office of Demography and Civil Registration of Kepulauan Mentawai Regency the population of Sipora Selatan Subdistrict was 10.362 people in 2022. With a male and female population of 5.339 and 5.023 people, respectively, the sex ratio of the population is 1,06 percent.*

*The highest population is in Sioban, which is 2.289 people, while the lowest population is in Beriulou, which is 1.078 people.*

**Gambar 3.1**  
**Figures**

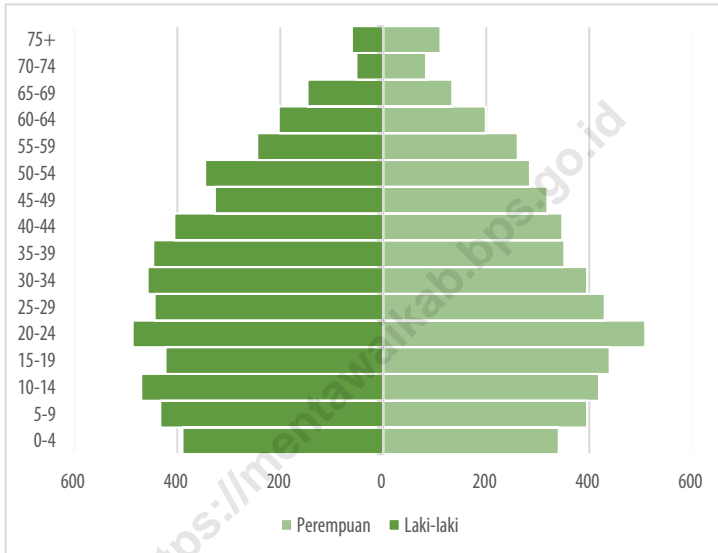
**Jumlah Penduduk Menurut Jenis Kelamin dan Desa di Kecamatan Sipora Selatan, 2022**  
**Population by Sex and Villages in Sipora Selatan Subdistrict, 2022**



Sumber/Source : Dinas Kependudukan dan Pencatatan Sipil Kabupaten Kepulauan Mentawai/Department of Population and Civil Registration of Kepulauan Mentawai Regency

**Gambar 3.2**  
**Figures**

**Jumlah Penduduk Menurut Kelompok Umur dan Jenis Kelamin di Kecamatan Sipora Selatan, 2022**  
**Population by Sex and Villages in Sipora Selatan Subdistrict, 2022**



Sumber/Source : Dinas Kependudukan dan Pencatatan Sipil Kabupaten Kepulauan Mentawai/Department of Population and Civil Registration of Kepulauan Mentawai Regency

**Tabel 3.1**  
**Table**

**Penduduk, Distribusi Persentase Penduduk, Kepadatan Penduduk, Rasio Jenis Kelamin Penduduk Menurut Desa di Kecamatan Sipora Selatan, 2022**  
*Population, Percentage Distribution of Population, Population Density, and Population Sex Ratio by Villages in Sipora Selatan Subdistrict, 2022*

Desa/Kelurahan Village/Kelurahan	Penduduk/Population		
	Laki-Laki/Male	Perempuan/Female	Jumlah/Total
(1)	(2)	(3)	(4)
Bosua	898	842	1 740
Nemnemleleu	704	644	1 348
Beriu lou	551	527	1 078
Mara	595	571	1 166
Sioban	1 160	1 129	2 289
Saureinu	775	732	1 507
Matobe	656	578	1 234
<b>Sipora Selatan</b>	<b>5 339</b>	<b>5 023</b>	<b>10 362</b>

Bersambung ke halaman selanjutnya/Continued to the next page

Lanjutan Tabel/Continued Table 3.1

Desa/Kelurahan Village/Kelurahan	Persentase Penduduk Percentage of Total Population	Kepadatan Penduduk (per Km <sup>2</sup> ) Population Density per sq.km	Rasio Jenis Kelamin Penduduk Population Sex Ratio
(1)	(5)	(6)	(7)
Bosua	16,79	42,67	1,07
Nemnemleleu	13,01	28,98	1,09
Beriu lou	10,40	13,66	1,05
Mara	11,25	18,72	1,04
Sioban	22,09	136,66	1,03
Saureinu	14,54	18,96	1,06
Matobe	11,91	52,24	1,13
<b>Sipora Selatan</b>	<b>100,00</b>	<b>29,75</b>	<b>1,06</b>

Sumber/Source: Dinas Kependudukan dan Pencatatan Sipil Kabupaten Kepulauan Mentawai/Department of Population and Civil Registration of Kepulauan Mentawai Regency

**Tabel** 3.2  
**Table**

**Jumlah Penduduk Menurut Kelompok Umur dan Jenis Kelamin di Kecamatan Sipora Selatan, 2022**  
**Population by Age Groups and Sex in Sipora Selatan Subdistrict, 2022**

Kelompok Umur <i>Age Groups</i>	Jenis Kelamin/Sex		
	Laki-Laki <i>Male</i>	Perempuan <i>Female</i>	Jumlah <i>Total</i>
(1)	(2)	(3)	(4)
0-4	390	341	731
5-9	433	396	829
10-14	470	419	889
15-19	423	440	863
20-24	487	509	996
25-29	444	430	874
30-34	458	396	854
35-39	447	352	799
40-44	406	348	754
45-49	327	319	646
50-54	346	285	631
55-59	245	261	506
60-64	203	199	402
65-69	147	134	281
70-74	52	83	135
75+	61	111	172
<b>Total</b>	<b>5 339</b>	<b>5 023</b>	<b>10 362</b>

Sumber/Source : Dinas Kependudukan dan Pencatatan Sipil Kabupaten Kepulauan Mentawai/Department of Population and Civil Registration of Kepulauan Mentawai Regency



# BAB 4

## SOSIAL DAN KESEJAHTERAAN MASYARAKAT *Social and Welfare*



### KEADAAN PENDIDIKAN DI KECAMATAN SIPORA SELATAN 2022 *The State of Education in Sipora Selatan Subdistrict 2022*

#### TK

atau sederajat  
or equivalent

Sekolah  
Schools 33

Guru  
Teachers 46

Murid  
Pupils 19

#### SD

atau sederajat  
or equivalent

Sekolah  
Schools 30

Guru  
Teachers 290

Murid  
Pupils 1985

#### SMP

atau sederajat  
or equivalent

Sekolah  
Schools 6

Guru  
Teachers 122

Murid  
Pupils 932

#### SMA

atau sederajat  
or equivalent

Sekolah  
Schools 4

Guru  
Teachers 115

Murid  
Pupils 924



SUMBER/SOURCE:

1. Kementerian Pendidikan, Kebudayaan, Riset, dan Teknologi, Sistem Data Pokok Pendidikan, data semester ganjil laporan sampai 30 November 2022/Ministry of Education, Culture, Research, and Technology, Basic Education Data System, odd semester report data up to 30th November 2022  
2. Kementerian Agama, EMIS, data semester ganjil laporan sampai dengan 9 Februari 2023/Ministry of Religious Affairs, EMIS, odd semester report data up to 9 February 2023.





## PENJELASAN TEKNIS

1. Jalur Pendidikan di Indonesia terdiri atas 1) pendidikan formal, 2) pendidikan nonformal, dan 3) pendidikan informal (Undang-Undang No. 20 Tahun 2013 tentang Sistem Pendidikan Nasional).
2. Jenjang Pendidikan Formal terdiri atas pendidikan dasar, pendidikan menengah, dan pendidikan tinggi. Jenis pendidikan yang diajarkan mencakup pendidikan umum, kejuruan, akademik, profesi, vokasi, keagamaan, dan khusus.
3. Pendidikan Dasar berbentuk Sekolah Dasar (SD) dan Madrasah Ibtidaiyah (MI) atau bentuk lain yang sederajat serta Sekolah Menengah Pertama (SMP) dan Madrasah Tsanawiyah (MTs), atau bentuk lain yang sederajat.
4. Pendidikan Menengah berbentuk Sekolah Menengah Atas (SMA), Madrasah Aliyah (MA), Sekolah Menengah Kejuruan (SMK), dan Madrasah Aliyah Kejuruan (MAK), atau bentuk lain yang sederajat.
5. Pendidikan Tinggi merupakan jenjang pendidikan setelah pendidikan menengah yang mencakup program pendidikan diploma, sarjana, magister, spesialis, dan doktor yang

## TECHNICAL NOTES

1. *Educational path in Indonesia consist of 1) formal education, 2) non-formal education, and 3) informal education (Law No. 20 of 2013 concerning the National Education System.*
2. *Formal education levels consist of basic education, secondary education, and higher education. The types of education taught include general, vocational, academic, professional, vocational, religious, and special education.*
3. *Elementary education in the form of Elementary School (SD) and Madrasah Ibtidaiyah (MI) or other equivalent forms and Junior High School (SMP) and Madrasah Tsanawiyah (MTs), or other equivalent forms.*
4. *Secondary education is in the form of Senior High School (SMA), Madrasah Aliyah (MA), Vocational High School (SMK), and Vocational Madrasah Aliyah (MAK), or other equivalent forms.*
5. *High Education is a level of education after secondary education which includes diploma, bachelor, master, specialist, and doctoral education programs organized by universities.*

diselenggarakan oleh perguruan tinggi.

6. Perguruan tinggi dapat berbentuk akademi, politeknik, sekolah tinggi, institut, atau universitas.
  7. Rumah Sakit adalah tempat pemeriksaan dan perawatan kesehatan, biasanya berada di bawah pengawasan dokter/tenaga medis, yang melayani penderita yang sakit untuk berobat rawat jalan atau rawat inap.
  8. Rumah Sakit Bersalin adalah rumah sakit khusus untuk persalinan, dilengkapi pelayanan spesialis pemeriksaan kehamilan, persalinan, rawat inap dan rawat jalan ibu dan anak yang berada di bawah pengawasan dokter spesialis kandungan.
  9. Rumah Bersalin adalah sarana pelayanan kesehatan dengan izin sebagai rumah bersalin, dilengkapi pelayanan pemeriksaan kehamilan, persalinan serta pemeriksaan ibu dan anak yang berada di bawah pengawasan bidan senior
  10. Poliklinik adalah sarana kesehatan yang dipakai untuk pelayanan berobat jalan, biasanya berada di bawah pengawasan dokter/tenaga medis.
6. *Colleges can take the form of academies, polytechnics, high schools, institutes, or universities.*
  7. *Hospital is a place for medical examination and treatment, usually under the supervision of a doctor/medical worker, who serves sick patients for outpatient or inpatient treatment.*
  8. *Maternity Hospital is a special hospital for childbirth, equipped with specialist services for antenatal care, childbirth, inpatient and outpatient care for mothers and children under the supervision of an obstetrician.*
  9. *Maternity Home is a health service facility with a license as a maternity home, equipped with services for antenatal care, delivery and examination of mothers and children under the supervision of a senior midwife.*
  10. *Polyclinic is a health facility used for outpatient services, usually under the supervision of doctors/medical personnel.*

11. Puskesmas (Pusat Kesehatan Masyarakat) adalah Unit pelaksana teknis dinas kesehatan kabupaten/kota yang mempunyai fungsi utama sebagai penyelenggara pelayanan kesehatan tingkat pertama.
  12. Apotek adalah suatu tempat tertentu yang digunakan untuk melakukan pekerjaan kefarmasian, dan penyaluran/ penjualan obat atau bahan farmasi dan perbekalan kesehatan lainnya kepada masyarakat yang dikelola oleh tenaga apoteker (Peraturan Menteri Kesehatan RI No. 1332 Tahun 2002 Tentang Perubahan Atas Peraturan Menteri Kesehatan RI No. 922/MENKES/PER/X/1993 Tentang Ketentuan dan Tata Cara Pemberian Izin Apotek).
  13. Gizi Buruk adalah suatu keadaan kekurangan konsumsi zat gizi yang disebabkan oleh rendahnya konsumsi energi protein dalam makanan sehari-hari, yang ditandai dengan berat dan tinggi badan tidak sesuai umur (dibawah rata-rata) dan harus ditetapkan oleh tenaga medis. Secara klinis, status gizi buruk terdapat tiga tipe, yaitu: marasmus, kwashiorkor, dan marasmus-kwashiorkor.
  14. Data pemanfaatan energi berupa listrik penerangan, air dan bahan
11. *Puskesmas (Community Health Center) is a technical implementing unit of the district/city health service which has the main function as a first-level health service provider.*
  12. *Pharmacy is a certain place used to carry out pharmaceutical work, and distribution/sale of drugs or pharmaceutical materials and other health supplies to the public managed by pharmacists (Regulation of the Minister of Health of the Republic of Indonesia No. 1332 of 2002 concerning Amendments to Regulation of the Minister of Health of the Republic of Indonesia No. 922/MENKES/PER/X/1993 concerning Provisions and Procedures for Granting Pharmacy Permits).*
  13. *Malnutrition is a condition of lack of consumption of nutrients caused by low consumption of protein energy in daily food, which is characterized by weight and height that is not according to age (below average) and must be determined by medical personnel. Clinically, there are three types of poor nutritional status, namely: marasmus, kwashiorkor, and marasmus-kwashiorkor.*
  14. *Data of energy utilization in the form of electricity, lighting, water*

bakar memasak menurut desa diperoleh dari Pendataan Potensi Desa 2018, 2019 dan 2020.

15. Keluarga Pengguna Listrik PLN (Perusahaan Listrik Negara) adalah keluarga pengguna/ pelanggan listrik yang disalurkan oleh PLN.
  16. Keluarga Pengguna Listrik Non-PLN adalah keluarga pengguna/ pelanggan listrik selain dari PLN, misalnya diesel/generator, listrik diusahakan oleh pemerintah daerah, swasta, dan listrik swadaya masyarakat.
  17. Sumber Penerangan Jalan Utama adalah jenis penerangan dan sumber pembiayaan penerangan yang ada di jalan utama desa.
  18. Dikelompokkan menjadi: listrik diusahakan oleh pemerintah, listrik non-pemerintah, dan nonlistrik.
  19. Bahan Bakar adalah jenis bahan yang digunakan untuk memasak oleh mayoritas keluarga di desa/ kelurahan
- and cooking fuel by village were obtained from the 2018 2019 and 2020 Village Potential Data Collection*
15. *PLN Electricity User Family (State Electricity Company) is a family of users/customers of electricity distributed by PLN.*
  16. *Non-PLN Electricity User Families are families of electricity users/ customers other than PLN, for example diesel/generators, electricity is managed by the local government, private sector, and non-governmental electricity companies.*
  17. *Main Street Lighting Source is the type of lighting and the source of lighting financing on the main village road.*
  18. *Grouped into: electricity operated by the government, non-government electricity, and non-electricity*
  19. *Fuel is the type of material used for cooking by the majority of families in the village.*

## ULASAN

Menurut jenis sarana pendidikan, Kecamatan Sipora Selatan pada tahun ajaran 2022/2023 sudah memiliki 15 unit SD, 3 unit SMP, 1 unit SMA, dan 1 unit SMK.

Pelaksanaan pendidikan di Kecamatan Sipora Selatan digerakkan oleh tenaga guru yang terdiri dari 147 orang guru SD, 64 orang guru SMP, 39 orang guru SMA, dan 26 guru SMK.

Pada tahun 2022, sarana kesehatan yang tersedia di Kecamatan Sipora Selatan antara lain 1 puskesmas dengan fasilitas rawat inap dan 1 puskesmas tanpa rawat inap.

Sarana-sarana peribadatan yang tersedia di Kecamatan Sipora Selatan antara lain 6 unit masjid, 1 unit mushola, 23 unit gereja protestan dan 5 unit gereja katolik.

## DESCRIPTION

*According to the type of educational facilities, Sipora Selatan Subdistrict in the 2022/2023 academic year already has 15 elementary schools, 3 junior high schools, 1 units of vocational high school, and 1 units of senior high school.*

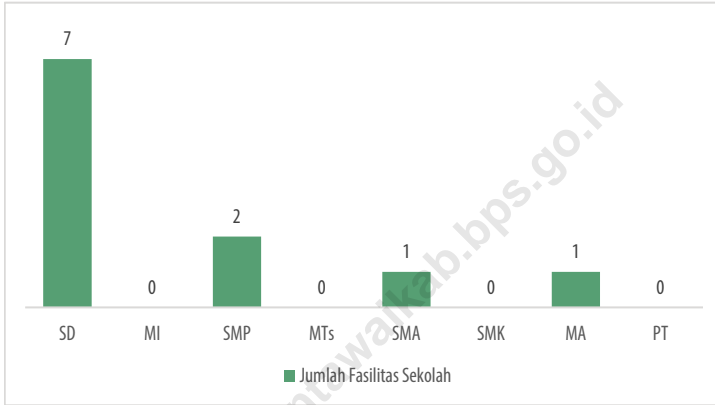
*The implementation of education in Sipora Selatan Subdistrict is driven by teacher staff consisting of 147 elementary school teachers, 64 junior high school teachers, 39 senior high school teachers, and 26 vocational high school teachers.*

*In 2022, the available health facilities in Sipora Selatan Subdistrict include 1 puskesmas unit with inpatient facilities and 1 puskesmas without hospitalization.*

*The facilities of worship available in Sipora Selatan Subdistrict include 6 mosque units, 1 prayer room unit, 23 Protestant churches and 5 Catholic churches.*

**Gambar 4.1**  
**Figures**

**Jumlah Sekolah Menurut Tingkat Pendidikan di Kecamatan Sipora Selatan, 2022/2023**  
**Number of Schools by Educational Level in Sipora Selatan Subdistrict, 2022/2023**

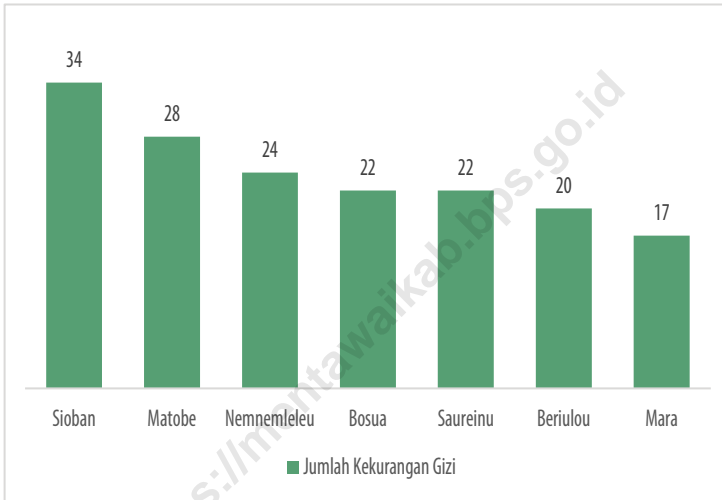


Sumber/Source: <sup>1</sup> Kementerian Pendidikan, Kebudayaan, Riset, dan Teknologi, Sistem Data Pokok Pendidikan, data semester ganjil laporan sampai dengan 30 November 2022/Ministry of Education, Culture, Research, and Technology, Basic Education Data System, odd semester report data up to 30 November 2022

<sup>2</sup> Kementerian Agama, EMIS, data semester ganjil laporan sampai dengan 9 Februari 2023/Ministry of Religious Affairs, EMIS, odd semester report data up to 9 February 2023

**Gambar 4.2**  
**Figures**

**Banyaknya Warga Penderita Kekurangan Gizi Menurut Desa di Kecamatan Sipora Selatan, 2022**  
**Number of People with Malnutrition by Villages in Sipora Selatan Subdistrict, 2022**



Sumber/Source: Dinas Kesehatan Kabupaten Kepulauan Mentawai/Department of Health of Kepulauan Mentawai Regency



## 4.1 PENDIDIKAN EDUCATION

**Tabel 4.1.1** Banyaknya Desa yang Memiliki Fasilitas Sekolah Menurut Tingkat Pendidikan di Kecamatan Sipora Selatan, 2019-2021  
*Number of Villages Having Educational Facilities by Educational Level in Sipora Selatan Subdistrict, 2019–2021*

Tingkat Pendidikan Educational Level	2019	2020	2021
(1)	(2)	(3)	(4)
Sekolah Dasar (SD) Primary School	7	7	7
Madrasah Ibtidaiyah (MI) Madrasah Ibtidaiyah	-	-	-
Sekolah Menengah Pertama (SMP) Junior High School	2	2	2
Madrasah Tsanawiyah (MTs) Madrasah Tsanawiyah (MTs)	-	-	-
Sekolah Menengah Atas (SMA) Senior High School	1	1	1
Sekolah Menengah Kejuruan (SMK) Vocational High School	-	-	-
Madrasah Aliyah (MA) Madrasah Aliyah	1	1	1
Akademi/Perguruan Tinggi Academy/University	-	-	-

Sumber/Source: Badan Pusat Statistik, Pendataan Potensi Desa (Podes) 2019-2021/BPS-Statistics Indonesia, Village Potential Data Collecting 2019-2021

**Tabel 4.1.2**  
**Table**

**Jumlah Sekolah Menurut Tingkat Pendidikan di Kecamatan Sipora Selatan, 2021/2022 dan 2022/2023**  
**Number of Schools by Educational Level in Sipora Selatan Subdistrict, 2021/2022 and 2022/2023**

Tingkat Pendidikan Educational Level	Negeri/Public		Swasta/Private		Jumlah/Total	
	2021/2022	2022/2023	2021/2022	2022/2023	2021/2022	2022/2023
(1)	(2)	(3)	(4)	(5)	(6)	(7)
Taman Kanak-Kanak (TK) <sup>1</sup> /Kindergarten <sup>1</sup>	-	-	18	15	18	15
Raudatul Athfal (RA) <sup>2</sup> Raudatul Athfal (RA) <sup>2</sup>	-	-	-	-	-	-
Sekolah Dasar (SD) <sup>1</sup> Elementary Schools <sup>1</sup>	14	14	1	1	15	15
Madrasah Ibtidaiyah (MI) <sup>2</sup> /Madrasah Ibtidaiyah (MI) <sup>2</sup>	-	-	-	-	-	-
Sekolah Menengah Pertama (SMP) <sup>1</sup> /Junior High Schools <sup>1</sup>	3	3	-	-	3	3
Madrasah Tsanawiyah (MTs) <sup>2</sup> /Madrasah Tsanawiyah (MTs) <sup>2</sup>	-	-	-	-	-	-
Sekolah Menengah Atas (SMA) <sup>1</sup> /Senior High Schools <sup>1</sup>	1	1	-	-	1	1
Sekolah Menengah Kejuruan (SMK) <sup>1</sup> Vocational High Schools <sup>1</sup>	1	1	-	-	1	1
Madrasah Aliyah (MA) <sup>2</sup> Madrasah Aliyah (MA) <sup>2</sup>	-	-	-	-	-	-

Catatan/Note: <sup>3</sup> Seluruh Raudatul Athfal (RA) berstatus swasta/All Raudatul Athfal (RA) are private

Sumber/Source: <sup>1</sup> Kementerian Pendidikan, Kebudayaan, Riset, dan Teknologi, Sistem Data Pokok Pendidikan, data semester ganjil laporan sampai dengan 30 November 2022/Ministry of Education, Culture, Research, and Technology, Basic Education Data System, odd semester report data up to 30 November 2022

<sup>2</sup> Kementerian Agama, EMIS, data semester ganjil laporan sampai dengan 9 Februari 2023/Ministry of Religious Affairs, EMIS, odd semester report data up to 9 February 2023

**Tabel** 4.1.3  
**Table**

**Jumlah Guru Menurut Tingkat Pendidikan di Kecamatan Sipora Selatan, 2021/2022 dan 2022/2023**  
**Number of Teachers by Educational Level in Sipora Selatan Subdistrict, 2021/2022 and 2022/2023**

Tingkat Pendidikan Educational Level	Negeri/Public		Swasta/Private		Jumlah/Total	
	2021/2022	2022/2023	2021/2022	2022/2023	2021/2022	2022/2023
(1)	(2)	(3)	(4)	(5)	(6)	(7)
Taman Kanak-Kanak (TK) <sup>1</sup> /Kindergarten <sup>1</sup>	-	-	22	24	22	24
Raudatul Athfal (RA) <sup>2</sup> Raudatul Athfal (RA) <sup>2</sup>	-	-	-	-	-	-
Sekolah Dasar (SD) <sup>1,3</sup> Elementary Schools <sup>1,3</sup>	137	141	6	6	143	147
Madrasah Ibtidaiyah (MI) <sup>2</sup> /Madrasah Ibtidaiyah (MI) <sup>2</sup>	-	-	-	-	-	-
Sekolah Menengah Pertama (SMP) <sup>1,3</sup> Junior High Schools <sup>1,3</sup>	58	64	-	-	58	64
Madrasah Tsanawiyah (MTs) <sup>2</sup> /Madrasah Tsanawiyah (MTs) <sup>2</sup>	-	-	-	-	-	-
Sekolah Menengah Atas (SMA) <sup>1,3</sup> /Senior High Schools <sup>1,3</sup>	31	39	-	-	31	39
Sekolah Menengah Kejuruan (SMK) <sup>1,3</sup> Vocational High Schools <sup>1,3</sup>	19	26	-	-	19	26
Madrasah Aliyah (MA) <sup>2</sup> Madrasah Aliyah (MA) <sup>2</sup>	-	-	-	-	-	-

Catatan/Note: <sup>3</sup> Jumlah guru termasuk kepala sekolah dan guru/The total of teachers including headmaster and teacher.

Sumber/Source: <sup>1</sup> Kementerian Pendidikan, Kebudayaan, Riset, dan Teknologi, Sistem Data Pokok Pendidikan, data semester ganjil laporan sampai dengan 30 November 2022/Ministry of Education, Culture, Research, and Technology, Basic Education Data System, odd semester report data up to 30 November 2022

<sup>2</sup> Kementerian Agama, EMIS, data semester ganjil laporan sampai dengan 9 Februari 2023/Ministry of Religious Affairs, EMIS, odd semester report data up to 9 February 2023

**Tabel** 4.1.4  
**Table**

**Jumlah Murid Menurut Tingkat Pendidikan di Kecamatan Sipora Selatan, 2021/2022 dan 2022/2023**  
**Number of Pupils by Educational Level in Sipora Selatan Subdistrict, 2021/2022 and 2022/2023**

Tingkat Pendidikan Educational Level	Negeri/Public		Swasta/Private		Jumlah/Total	
	2021/2022	2022/2023	2021/2022	2022/2023	2021/2022	2022/2023
(1)	(2)	(3)	(4)	(5)	(6)	(7)
Taman Kanak-Kanak (TK) <sup>1</sup> /Kindergarten <sup>1</sup>	-	-	160	236	-	19
Raudatul Athfal (RA) <sup>2</sup> Raudatul Athfal (RA) <sup>2</sup>	-	-	-	-	-	-
Sekolah Dasar (SD) <sup>1</sup> Elementary Schools <sup>1</sup>	894	875	111	105	1 005	980
Madrasah Ibtidaiyah (MI) <sup>2</sup> /Madrasah Ibtidaiyah (MI) <sup>2</sup>	-	-	-	-	-	-
Sekolah Menengah Pertama (SMP) <sup>1</sup> /Junior High Schools <sup>1</sup>	503	429	-	-	503	429
Madrasah Tsanawiyah (MTs) <sup>2</sup> /Madrasah Tsanawiyah (MTs) <sup>2</sup>	-	-	-	-	-	-
Sekolah Menengah Atas (SMA) <sup>1</sup> /Senior High Schools <sup>1</sup>	375	392	-	-	375	392
Sekolah Menengah Kejuruan (SMK) <sup>1</sup> Vocational High Schools <sup>1</sup>	80	77	-	-	80	77
Madrasah Aliyah (MA) <sup>2</sup> Madrasah Aliyah (MA) <sup>2</sup>	-	-	-	-	-	-

Sumber/Source: <sup>1</sup> Kementerian Pendidikan, Kebudayaan, Riset, dan Teknologi, Sistem Data Pokok Pendidikan, data semester ganjil laporan sampai dengan 30 November 2022/Ministry of Education, Culture, Research, and Technology, Basic Education Data System, odd semester report data up to 30 November 2022

<sup>2</sup> Kementerian Agama, EMIS, data semester ganjil laporan sampai dengan 9 Februari 2023/Ministry of Religious Affairs, EMIS, odd semester report data up to 9 February 2023

## 4.2 KESEHATAN HEALTH

**Tabel 4.2.1** Banyaknya Desa yang Memiliki Sarana Kesehatan Menurut Jenis Sarana Kesehatan di Kecamatan Sipora Selatan, 2020–2022  
**Table** *Number of Villages Health Facilities by Type of Health Facilities in Sipora Selatan Subdistrict, 2020–2022*

Jenis Sarana Kesehatan <i>Type of Health Facilities</i>	2020	2021	2022
(1)	(2)	(3)	(4)
Rumah Sakit <i>Hospital</i>	-	-	-
Rumah Sakit Bersalin <i>Maternity Hospital</i>	-	-	-
Poliklinik/Balai Pengobatan <i>Polyclinic</i>	-	-	-
Puskesmas Rawat Inap <i>Public Health Center with Inpatient Care</i>	1	1	1
Puskesmas Tanpa Rawat Inap <i>Public Health Center without Inpatient Care</i>	1	1	1
Apotek <i>Pharmacy</i>	-	-	-

Sumber/*Source*: Dinas Kesehatan Kabupaten Kepulauan Mentawai/*Department of Health of Kepulauan Mentawai Regency*

**Tabel** 4.2.2  
**Table**

**Banyaknya Warga Penderita Kekurangan Gizi Menurut Desa di Kecamatan Sipora Selatan, 2022**  
**Number of People with Malnutrition by Villages in Sipora Selatan Subdistrict, 2022**

<b>Desa/Kelurahan</b> <b>Village/Kelurahan</b>	<b>2022</b>
(1)	(2)
Bosua	22
Nemnemleleu	24
Berikulou	20
Mara	17
Sioban	34
Saureinu	22
Matobe	28
<b>Sipora Selatan</b>	<b>167</b>

Sumber/Source: Dinas Kesehatan Kabupaten Kepulauan Mentawai/Department of Health of Kepulauan Mentawai Regency

### 4.3 PERUMAHAN DAN LINGKUNGAN HOUSING AND ENVIRONMENT

**Tabel 4.3.1** Banyaknya Desa Menurut Sumber Air Minum Sebagian Besar Keluarga di Kecamatan Sipora Selatan, 2019–2021  
**Table** *Number of Villages by Drinking Water Source of Majority Family in Sipora Selatan Subdistrict, 2019–2021*

Sumber Air Minum Source of Drinking Water	2019	2020	2021
(1)	(2)	(3)	(4)
Air Kemasan Bermerk/ <i>Branded Bottled Water</i>	-	-	-
Air Isi Ulang/ <i>Refil Water</i>	-	-	-
Leding Dengan Meteran/ <i>Metered Piped Water</i>	-	-	-
Leding Tanpa Meteran/ <i>Non Metered Piped Water</i>	1	1	2
Sumur Bor atau Pompa/ <i>Artesian Well or Pumped Water</i>	-	-	-
Sumur/ <i>Well</i>	5	4	2
Mata Air/ <i>Spring</i>	-	-	1
Sungai/Danau/Kolam/ Waduk/Situ/ Embung/Bendungan/ <i>River/Lake/Pond/ Reservoir/Dam</i>	1	1	-
Air Hujan/ <i>Rainwater</i>	-	1	2
Lainnya/ <i>Others</i>	-	-	-

Sumber/Source: BPS, Pendataan Potensi Desa (Podes) 2021/BPS-Statistics Indonesia, *Village Potential Data Collecting 2021*

**Tabel 4.3.2**  
**Table**

**Banyaknya Keluarga Menurut Desa dan Jenis Pengguna Listrik di Kecamatan Sipora Selatan, 2021**  
**Number of Family by Villages and Type of Electricity Consumer in Sipora Selatan Subdistrict, 2021**

Desa/Kelurahan <i>Village/Kelurahan</i>	Pengguna Listrik <i>Electricity Consumer</i>			Bukan Pengguna Listrik <i>Not Electricity Consumer</i>
	PLN <i>State Electricity Company</i>	Non PLN <i>Non-State Electricity Company</i>	Jumlah Total	
(1)	(2)	(3)	(4)	(5)
Bosua	446	17	463	15
Nemnemleleu	371	-	371	47
Berilou	120	189	309	-
Mara	340	-	340	1
Sioban	629	-	629	17
Saureinu	400	-	400	21
Matobe	315	-	315	34
<b>Sipora Selatan</b>	<b>2 621</b>	<b>206</b>	<b>2 827</b>	<b>135</b>

Sumber/Source: BPS, Pendataan Potensi Desa (Podes) 2021/BPS-Statistics Indonesia, Village Potential Data Collecting 2021



**Tabel** 4.3.3  
**Table**

**Banyaknya Desa Menurut Sumber Penerangan Jalan Utama Desa di Kecamatan Sipora Selatan, 2019–2021**  
**Number of Villages by Source of Villages' Main Street Illumination in Sipora Selatan Subdistrict, 2019–2021**

Sumber Penerangan Jalan Utama <i>Source of Main Street Illumination</i>	2019	2020	2021
(1)	(2)	(3)	(4)
Listrik Pemerintah/ <i>State Electricity</i>	5	5	4
Listrik Non Pemerintah/ <i>Non-State Electricity</i>	2	2	3
Non Listrik/ <i>Non-Electric</i>	-	-	-

Sumber/Source: BPS, Pendataan Potensi Desa (Podes) 2019-2021/BPS-Statistics Indonesia, Village Potential Data Collecting 2019-2021

**Tabel** 4.3.4  
**Table**

**Banyaknya Desa Menurut Penggunaan Fasilitas Tempat Buang Air Besar Sebagian Besar Keluarga di Kecamatan Sipora Selatan, 2019–2021**  
**Number of Villages by Toilet Facility Used by Majority Family in Sipora Selatan Subdistrict, 2019-2021**

<b>Fasilitas Tempat Buang Air Besar Toilet Facility</b>	<b>2019</b>	<b>2020</b>	<b>2021</b>
(1)	(2)	(3)	(4)
<b>Jamban/Toilet</b>	6	5	7
Sendiri/Private	6	5	7
Bersama/Shared	-	-	-
Umum/Public	-	-	-
<b>Bukan Jamban/Non-Toilet</b>	1	2	-
<b>Jumlah/Total</b>	<b>7</b>	<b>7</b>	<b>7</b>

Sumber/Source: BPS, Pendataan Potensi Desa (Podes) 2019-2021/BPS-Statistics Indonesia, Village Potential Data Collecting 2019-2021

**Tabel** 4.3.5  
**Table**

**Banyaknya Desa Menurut Jenis Bahan Bakar untuk Memasak yang Digunakan Sebagian Besar Keluarga di Kecamatan Sipora Selatan, 2021**  
**Number of Villages by Type of Cooking Fuel Used by Majority Family in Sipora Selatan Subdistrict, 2021**

Jenis Bahan Bakar untuk Memasak <i>Type of Cooking Fuel</i>	2021
(1)	(2)
Listrik/ <i>Electric</i>	-
Elpiji 5,5 kg/ <i>Blue Gas 5.5 kg-LPG</i>	-
Elpiji 12 kg/ <i>12 kg-LPG</i>	-
Elpiji 3 kg/ <i>3 kg-LPG</i>	-
Gas Kota/ <i>City Gas</i>	-
Biogas/ <i>Biogas</i>	-
Minyak Tanah/ <i>Kerosene</i>	-
Briket/ <i>Briquettes</i>	-
Arang/ <i>Charcoal</i>	-
Kayu Bakar/ <i>Firewood</i>	7
Lainnya/ <i>Others</i>	-
<b>Jumlah/<i>Total</i></b>	<b>7</b>

Sumber/Source: BPS, Pendataan Potensi Desa (Podes) 2021/BPS-Statistics Indonesia, Village Potential Data Collecting 2021

#### 4.4 AGAMA DAN SOSIAL LAINNYA RELIGION AND OTHER SOCIAL AFFAIRS

**Tabel 4.4.1** Jumlah Tempat Peribadatan Menurut Desa di Kecamatan Sipora Selatan, 2022  
**Table** Number of Worship Places by Villages in Sipora Selatan Subdistrict, 2022

Desa/Kelurahan Village/Kelurahan	Masjid Mosque	Mushola Pray Room	Gereja Protestan Protestant Church	Gereja Katholik Catholic Church	Pura Temple	Vihara
(1)	(2)	(3)	(4)	(5)	(6)	(7)
Bosua	1	-	2	1	-	-
Nemnemleleu	1	-	2	-	-	-
Berikulou	1	-	1	1	-	-
Mara	1	-	5	1	-	-
Sioban	1	-	6	1	-	-
Saureinu	-	-	5	-	-	-
Matobe	1	1	3	1	-	-
<b>Sipora Selatan</b>	<b>6</b>	<b>1</b>	<b>23</b>	<b>5</b>	<b>-</b>	<b>-</b>

Sumber/Source: Kantor Camat Sipora Selatan/ Sipora Selatan Subdistrict Office

**Tabel** 4.4.2  
**Table**

**Banyaknya Kejadian Bencana Alam Menurut Desa dan Jenis Bencana Alam di Kecamatan Sipora Selatan, 2022**  
**Number of Natural Disaster Events by Villages and Type of Natural Disaster in Sipora Selatan Subdistrict, 2022**

Desa/Kelurahan <i>Village/Kelurahan</i>	Gempa Bumi <i>Earthquake</i>	Tsunami <i>Tsunami</i>	Gunung Meletus <i>Volcanic Eruption</i>	Tanah Longsor <i>Landslide</i>
(1)	(2)	(3)	(4)	(5)
Bosua	-	-	-	-
Nemnemleleu	-	-	-	-
Berulou	-	-	-	-
Mara	-	-	-	-
Sioban	-	-	-	-
Saureinu	-	-	-	-
Matobe	-	-	-	-
<b>Sipora Selatan</b>	-	-	-	-

Bersambung ke halaman selanjutnya/*Continued to the next page*

Lanjutan Tabel/Continued Table 4.4.2

<b>Desa/Kelurahan Village/Kelurahan</b>	<b>Banjir Floods</b>	<b>Banjir Bandang Flash Floods</b>	<b>Kekeringan Drought</b>	<b>Kebakaran Hutan dan Lahan Forest and Land Fires</b>
(1)	(6)	(7)	(8)	(9)
Bosua	-	-	-	-
Nemnemleu	-	-	-	-
Berilou	-	-	-	-
Mara	-	-	-	-
Sioban	-	-	-	1
Saureinu	-	-	-	-
Matobe	1	-	-	-
<b>Sipora Selatan</b>	<b>1</b>	<b>-</b>	<b>-</b>	<b>1</b>

Bersambung ke halaman selanjutnya/Continued to the next page

Lanjutan Tabel/Continued Table 4.4.2

<b>Desa/Kelurahan Village/Kelurahan</b>	<b>Angin Puyuh/ Puting Beliung/ Topan Tornado/Typhoon</b>	<b>Gelombang Pasang Tidal Wave</b>	<b>Abrasi Abrasion</b>
(1)	(10)	(11)	(12)
Bosua	-	-	-
Nemnemeleu	-	-	-
Berikulou	-	-	-
Mara	-	-	-
Sioban	-	-	-
Saureinu	-	-	-
Matobe	-	-	-
<b>Sipora Selatan</b>	-	-	-

Sumber/Source: Badan Penanggulangan Bencana Daerah (BPBD) Kabupaten Kepulauan Mentawai/ Regional Disaster Relief Agency of Kepulauan Mentawai Regency

**Tabel** 4.4.3  
**Table**

**Banyaknya Korban Jiwa Akibat Bencana Alam Menurut Desa dan Jenis Bencana Alam di Kecamatan Sipora Selatan, 2022**  
**Number of Fatalities Due to Natural Disasters by Villages and Type of Natural Disaster in Sipora Selatan Subdistrict, 2022**

<b>Desa/Kelurahan</b> <i>Village/Kelurahan</i>	<b>Gempa Bumi</b> <i>Earthquake</i>	<b>Tsunami</b> <i>Tsunami</i>	<b>Gunung Meletus</b> <i>Volcanic Eruption</i>	<b>Tanah Longsor</b> <i>Landslide</i>
(1)	(2)	(3)	(4)	(5)
Bosua	-	-	-	-
Nemnemleleu	-	-	-	-
Beriolou	-	-	-	-
Mara	-	-	-	-
Sioban	-	-	-	-
Saureinu	-	-	-	-
Matobe	-	-	-	-
<b>Sipora Selatan</b>	-	-	-	-

Bersambung ke halaman selanjutnya/*Continued to the next page*



Lanjutan Tabel/Continued Table 4.4.3

<b>Desa/Kelurahan Village/Kelurahan</b>	<b>Banjir Floods</b>	<b>Banjir Bandang Flash Floods</b>	<b>Kekeringan Drought</b>	<b>Kebakaran Hutan dan Lahan Forest and Land Fires</b>
(1)	(6)	(7)	(8)	(9)
Bosua	-	-	-	-
Nemnemleleu	-	-	-	-
Berilou	-	-	-	-
Mara	-	-	-	-
Sioban	-	-	-	-
Saureinu	-	-	-	-
Matobe	-	-	-	-
<b>Sipora Selatan</b>	-	-	-	-

Bersambung ke halaman selanjutnya/Continued to the next page

Lanjutan Tabel/Continued Table 4.4.3

<b>Desa/Kelurahan Village/Kelurahan</b>	<b>Angin Puyuh/ Puting Beliung/ Topan Tornado/Typhoon</b>	<b>Gelombang Pasang Tidal Wave</b>	<b>Abrasi Abrasion</b>
(1)	(10)	(11)	(12)
Bosua	-	-	-
Nemnemleleu	-	-	-
Berikulou	-	-	-
Mara	-	-	-
Sioban	-	-	-
Saureinu	-	-	-
Matobe	-	-	-
<b>Sipora Selatan</b>	-	-	-

Sumber/Source: Badan Penanggulangan Bencana Daerah (BPBD) Kabupaten Kepulauan Mentawai/ Regional Disaster Relief Agency of Kepulauan Mentawai Regency

**Tabel** 4.4.4  
**Table**

**Keberadaan Fasilitas/Upaya Antisipasi/Mitigasi Bencana Alam Menurut Desa di Kecamatan Sipora Selatan, 2022**  
**Existence of Facilities/Efforts for Anticipation/Mitigation of Natural Disasters by Villages in Sipora Selatan Subdistrict, 2022**

<b>Desa/Kelurahan</b> <i>Village/Kelurahan</i>	<b>Sistem Peringatan Dini Bencana Alam</b> <i>Natural Disaster Early Warning System</i>	<b>Sistem Peringatan Dini Khusus Tsunami</b> <i>Tsunami Early Warning System</i>	<b>Perlengkapan Keselamatan</b> <i>Safety Equipment</i>
(1)	(2)	(3)	(4)
Bosua	Tidak Ada	Tidak Ada	Tidak Ada
Nemnemleleu	Tidak Ada	Tidak Ada	Tidak Ada
Beriolou	Tidak Ada	Tidak Ada	Tidak Ada
Mara	Tidak Ada	Tidak Ada	Tidak Ada
Sioban	Tidak Ada	Tidak Ada	Tidak Ada
Saureinu	Tidak Ada	Tidak Ada	Tidak Ada
Matobe	Tidak Ada	Tidak Ada	Tidak Ada

Bersambung ke halaman selanjutnya/*Continued to the next page*

Lanjutan Tabel/Continued Table 4.4.4

Desa/Kelurahan Village/Kelurahan	Rambu-Rambu dan Jalur Evakuasi Bencana Sign and Evacuation Route	Pembuatan, Perawatan, atau Normalisasi: Sungai, Kanal, Tanggul, Parit, Drainase, Waduk, Pantai, dll Manufacture, Maintenance, or Normalization: Rivers, Canals, Embankment, etc
(1)	(5)	(6)
Bosua	Ada	Tidak Ada
Nemnemeleu	Ada	Tidak Ada
Beriolou	Ada	Tidak Ada
Mara	Tidak Ada	Tidak Ada
Sioban	Ada	Tidak Ada
Saureinu	Ada	Tidak Ada
Matobe	Ada	Tidak Ada

Sumber/Source: Badan Penanggulangan Bencana Daerah (BPBD) Kabupaten Kepulauan Mentawai/ Regional Disaster Relief Agency of Kepulauan Mentawai Regency

**Tabel** 4.4.5  
**Table**

**Banyaknya Desa yang Memiliki Kelompok Kegiatan Olahraga Menurut Jenis Olahraga dan Ketersediaan Fasilitas/Lapangan Olahraga di Kecamatan Sipora Selatan, 2021**

**Number of Villages Having Sport Activities Groups by Type of Sport and Availability of Sport Facilities/Fields in Sipora Selatan Subdistrict, 2021**

Jenis Olahraga <i>Type of Sport</i>	Kondisi Fasilitas/Lapangan Olahraga <i>Condition of Sport Facilities/Fields</i>			Tidak Ada Fasilitas/ Lapangan Olahraga <i>No Sport Facilities/ Fields</i>
	Baik	Rusak Sedang	Rusak Parah	
(1)	(2)	(3)	(4)	(5)
Sepak Bola/ <i>Soccer</i>	5	-	-	2
Bola Voli/ <i>Volley Ball</i>	7	-	-	-
Bulu Tangkis/ <i>Badminton</i>	1	-	-	6
Bola Basket/ <i>Basket Ball</i>	-	-	-	7
Tenis Lapangan/ <i>Court Tennis</i>	-	-	-	7
Tenis Meja/ <i>Table Tennis</i>	6	-	-	1
Futsal/ <i>Futsal</i>	-	-	-	7
Renang/ <i>Swimming</i>	-	-	-	7
Bela Diri/ <i>Martial Arts</i>	-	-	-	7
Bilyard/ <i>Billiards</i>	-	-	-	7
Fitnes, Aerobik, dll/ <i>Fitness, Aerobics, etc</i>	-	-	-	7
Lainnya/ <i>Others</i>	1	-	-	6

Sumber/Source: BPS, Pendataan Potensi Desa (Podes) 2021/BPS-Statistics Indonesia, *Village Potential Data Collecting 2021*

# BAB 5

## PERTANIAN *Agriculture*

KECAMATAN SIPORA SELATAN 2022  
*Sipora Selatan Subdistrict 2022*

PRODUKSI TANAMAN SAYURAN SEMUSIM  
*Production of Seasonal Vegetables*

Kangkung  
*Water Spinach*  
15 kw

Kacang Panjang  
*Long Beans*  
0,5 kw

PRODUKSI TANAMAN BUAH-BUAHAN SEMUSIM  
*Production of Seasonal Fruits*

Durian  
*Durina*  
1512 kw

Pisang  
*Banana*  
1328 kw

Nangka  
*Jackfruit*  
59 kw

Jengkol  
*Dogfruit*  
13 kw

Pepaya  
*Papaya*  
4 kw

Sukun  
*Breadfruit*  
4 kw

Terung  
*Eggplant*  
1,5 kw

Mangga  
*Mango*  
1 kw



SUMBER/SOURCE:



## PENJELASAN TEKNIS

1. Sektor Pertanian adalah lapangan usaha yang meliputi pertanian tanaman pangan, hortikultura, perkebunan, peternakan, kehutanan, perikanan, dan jasa pertanian.
2. Luas panen adalah luas kotor tanaman padi dan palawija, sayuran, buah-buahan, biofarmaka dan tanaman hias yang diambil hasilnya/dipanen pada periode pelaporan.
3. Produksi adalah hasil menurut bentuk produk dari setiap tanaman padi dan palawija, sayuran, buah-buahan, biofarmaka pada bulan/triwulan laporan.
4. Pertanian tanaman pangan adalah kegiatan usaha padi dan palawija. Palawija terdiri dari: jagung, kedelai, kacang tanah, kacang hijau, ubi kayu, ubi jalar, talas, dan sebagainya.
5. Hortikultura adalah kegiatan usaha buah-buahan, sayuran, tanaman hias, dan tanaman obat-obatan.
6. Perkebunan adalah kegiatan usaha tanaman perkebunan semusim (seperti kapas, tebu, tembakau) dan tanaman perkebunan tahunan (seperti kelapa, kopi, kakao, lada, pala, vanili, dan lain-lain).

## TECHNICAL NOTES

1. *Agriculture Sector is a business field that includes crop farming food, horticulture, plantation, animal husbandry, forestry, fisheries, and agricultural services.*
2. *Harvested area is gross area which rice and pulses, vegetable, fruit, medicinal and ornamental plant of crop harvested during the period of report.*
3. *Production is the standard production quantity form of rice and pulses, vegetable, fruit, medicinal and ornamental plant based on harvested area reported. monthly/quarterly.*
4. *Food crop farming is the business activity of rice and secondary crops. Palawija consists of: corn, soybeans, peanuts, green beans, cassava, sweet potatoes, taro, and so on.*
5. *Horticulture is a business activity of fruits, vegetables, ornamental plants, and medicinal plants.*
6. *Plantation is a business activity of seasonal plantation crops (such as cotton, sugar cane, tobacco) and annual plantation crops (such as coconut, coffee, cocoa, pepper, nutmeg, vanilla, etc.).*



## **ULASAN**

Pada tahun 2022, komoditas tanaman sayuran semusim unggulan kecamatan Sipora Selatan adalah kangkung sebanyak 12 quintal.

Sementara itu, produksi buah-buahan tahunan utama di Kecamatan Sipora Selatan yaitu Pisang 1.328 quintal.

## **DESCRIPTION**

*In 2022, the leading seasonal vegetable commodity in Sipora Selatan subdistrict is 12 quintals of water spinach.*

*Meanwhile, the main annual fruit production in Sipora Selatan District is 1.328 quintals of banana.*

<https://mentawai.kab.bps.go.id>

**Gambar 5.1**  
**Figures**

**Luas Panen Tanaman Sayuran dan Buah-buahan Semusim Menurut Jenis Tanaman di Kecamatan Sipora Selatan (ha), 2022**  
**Harvested Area of Seasonal Vegetables and Fruits by Kind of Plant in Sipora Selatan Subdistrict (ha), 2022**



Sumber/Source: Badan Pusat Statistik, Statistik Pertanian Hortikultura SPH-SBS/BPS-Statistics Indonesia, Agricultural Statistic for Horticulture SPH-SBS

**Tabel** 5.1  
**Table**

**Luas Panen Tanaman Sayuran dan Buah-buahan Semusim Menurut Jenis Tanaman di Kecamatan Sipora Selatan (ha), 2019–2022**  
**Harvested Area of Seasonal Vegetables and Fruits by Kind of Plant in Sipora Selatan Subdistrict (ha), 2019–2022**

Jenis Tanaman Kind of Plants	2019	2020	2021	2022
(1)	(2)	(3)	(4)	(5)
<b>Sayuran/Vegetables:</b>				
Bawang Daun/Spring Onion	-	-	-	-
Bawang Merah/Shallots	-	-	-	-
Bawang Putih/Garlic	-	-	-	-
Bayam/Spinach	1	6	1	-
Buncis/Beans	-	-	-	-
Cabai Besar/Chili/Big Chili	-	5	4	-
Cabai Keriting/Curly Red Chili	-	-	-	-
Cabai Rawit/Chili/Cayenne Pepper	-	5	-	-
Kacang Panjang/Long Beans	1	4	3	2
Kangkung/Water Spinach	11	9	9	6
Kentang/Potato	2	5	2	-
Kubis/Cabbage	1	-	-	-
Ketimun/Cucumber	2	4	2	-
<b>Buah–buahan/Fruits:</b>				
Tomat/Tomato	-	-	-	-
Terung/Eggplant	-	-	1.5	3

Sumber/Source: Badan Pusat Statistik, Statistik Pertanian Hortikultura SPH-SBS/BPS-Statistics Indonesia, Agricultural Statistic for Horticulture SPH-SBS

**Tabel**  
**Table** 5.2

**Produksi Tanaman Sayuran dan Buah-buahan Semusim Menurut Jenis Tanaman di Kecamatan Sipora Selatan (kuintal), 2019–2022**  
**Production of Seasonal Vegetables and Fruits by Kind of Plant in Sipora Selatan Subdistrict (quintal), 2019–2022**

Jenis Tanaman Kind of Plants	2019	2020	2021	2022
(1)	(2)	(3)	(4)	(5)
<b>Sayuran/Vegetables:</b>				
Bawang Daun/Spring Onion	-	-	-	-
Bawang Merah/Shallots	-	-	-	-
Bawang Putih/Garlic	-	-	-	-
Bayam/Spinach	-	-	2	-
Buncis/Beans	-	-	-	-
Cabai Besar/Chili/Big Chili	-	18	18	-
Cabai Keriting/Curly Red Chili	-	-	-	-
Cabai Rawit/Chili/Cayenne Pepper	-	13	10	-
Kacang Panjang/Long Beans	2	10	12	0.5
Kangkung/Water Spinach	24	18	20	12
Kentang/Potato	4	16	5	-
Kubis/Cabbage	-	-	-	-
Ketimun/Cucumber	4	7	6	-
<b>Buah–buahan/Fruits:</b>				
Tomat/Tomato	-	-	-	-
Terung/Eggplant	12	-	5	1.5

Sumber/Source: Badan Pusat Statistik, Statistik Pertanian Hortikultura SPH-SBS/BPS-Statistics Indonesia, Agricultural Statistic for Horticulture SPH-SBS

**Tabel** 5.3  
**Table**

**Produksi Buah-Buahan dan Sayuran Tahunan Menurut Jenis Tanaman di Kecamatan Sipora Selatan (kuintal), 2019–2022**

**Production of Annual Fruits and Vegetables by Kind of Plant in Sipora Selatan Subdistrict (quintal), 2019–2022**

Jenis Tanaman Kind of Plants	2019	2020	2021	2022
(1)	(2)	(3)	(4)	(5)
<b>Buah–Buahan/Fruits:</b>				
Mangga/Mango	14	-	62	1
Durian/Durian	36	133	191	1 512
Jeruk Siam/Kepron/Orange/Tangerine	-	-	-	-
Pisang/Banana	505	1 177	3 308	1 328
Pepaya/Papaya	3	9	21	4
Duku/Lanzones	-	187	411	-
Jengkol/Dogfruit	5	12	34	13
Manggis/Mangosteen	-	42	10	-
Nangka/Jackfruit	12	30	118	59
Nenas/Pineapple	1	2	7	-
Petai/Snakefruit	3	6	12	-
Rambutan/Rambutan	-	56	991	-
Sirsak/Soursop	1	1	17	-
Sukun/Breadfruit	5	7	115	4
Jambu Biji/Guava	-	-	52	-
Alpukat/Avocado	-	-	-	-

Sumber/Source: Badan Pusat Statistik, Statistik Pertanian Hortikultura SPH-BST/BPS-Statistics Indonesia, Agricultural Statistic for Horticulture SPH-BST

# BAB 6

## PARIWISATA, TRANSPORTASI, DAN KOMUNIKASI

*Tourism, Transportation and Communication*

### KECAMATAN SIPORA SELATAN 2022

*Sipora Selatan Subdistrict 2022*

**Kekuatan sinyal telepon seluler di Desa Sioban kuat. Tidak ada sinyal di Desa Mara dan Matobe. Selebihnya lemah.**

*The strenght of cellular phone signal in Sioban Village is strong. There is no signal in Mara and Matobe Villages. Others are weak.*

**Setiap desa memiliki 1 menara telepon seluler dan operator layanan komunikasi.**

*Each village has 1 Base Transceiver Station (BTS) and communication service operator.*

**Terdapat pos keliling dan agen jasa ekspedisi swasta di Desa Sioban.**

*There is a mobile portal service and private expedition service agent in Sioban Village.*

**Terdapat 7 penginapan di Desa Bosua dan 3 penginapan di Desa Sioban.**

*There are 7 inns in Bosua Village and 3 inns in Sioban Village.*

**POST OFFICE**

**TRAVELLER'S INN**

SUMBER/SOURCE:

1. Kantor Camat Sipora Selatan/Sipora Selatan Subdistrict Office

2. Dinas Komunikasi dan Informatika Kabupaten Kepulauan Mentawai/Department of Communication and Informatics of Kepulauan Mentawai Regency



## PENJELASAN TEKNIS

1. Hotel adalah jenis akomodasi yang mempergunakan sebagian atau keseluruhan bangunan untuk jasa pelayanan penginapan, penyedia makanan dan minuman serta jasa lainnya (seperti restoran, binatu, d.l.l) yang dikelola secara komersial dengan izin usaha sebagai hotel.
2. Penginapan (Hostel/Motel/Losmen/ Wisma) adalah jenis akomodasi yang mempergunakan sebagian atau keseluruhan bangunan untuk jasa pelayanan penginapan bagi umum, biasanya tanpa fasilitas pelayanan makan minum yang dikelola secara komersial dengan izin usaha bukan hotel.
3. Prasarana Transportasi adalah sarana penunjang lalu lintas pemindahan orang dan atau barang, yang terdiri atas jalan, jembatan, dermaga, pelabuhan, dan lain lain yang digunakan oleh warga desa untuk mobilitas dari dan ke desa terdekat.
4. Angkutan Umum adalah sarana angkutan pemindahan orang dan atau barang dari suatu tempat ke tempat lain dengan menggunakan kendaraan bermotor yang disediakan untuk dipergunakan untuk umum dengan dipungut bayaran (Peraturan Pemerintah Republik Indonesia Nomor 41 Tahun 1993 Tentang Angkutan Jalan).

## TECHNICAL NOTES

1. *Hotel is a type of accommodation that uses part or all of the building for lodging services, food and beverage providers and other services (such as restaurants, laundry, etc.l.l) that are managed commercially with a business license as a hotel.*
2. *Lodging (Hostel/Motel/Inns/Wisma) is a type of accommodation that uses part or all of the building for lodging services for the public, usually without food and drink service facilities that are managed commercially with a business license instead of a hotel.*
3. *Transportation Infrastructure is a means of supporting traffic in the transfer of people and or goods, consisting of roads, bridges, docks, ports, and others used by villagers for mobility to and from nearby villages.*
4. *Public Transportation is a means of transporting the transfer of people and or goods from one place to another using a motorized vehicle provided for public use with a fee (Government Regulation of the Republic of Indonesia Number 41 of 1993 concerning Road Transportation).*



5. Trayek adalah lintasan kendaraan umum untuk pelayanan jasa angkutan orang, yang mempunyai asal dan tujuan perjalanan tetap, lintasan tetap, dan jadwal tetap maupun tidak berjadwal.
  6. Jenis Permukaan Jalan Terluas adalah jenis permukaan jalan terluas yang ada di desa/ kelurahan. Jenis permukaan jalan terdiri dari: aspal/beton, diperkeras (dengan kerikil atau batu), tanah, dan lainnya yaitu terbuat dari kayu/papan yang biasanya digunakan di daerah rawa, termasuk jalan setapak, jalan di hutan dan sejenisnya.
  7. Kantor Pos adalah tempat pemberi pelayanan komunikasi tertulis dan atau surat elektronik, layanan paket, layanan logistik, layanan transaksi keuangan, dan layanan keagenan pos untuk kepentingan umum. Rumah pos berfungsi sama seperti kantor pos dan kantor pos pembantu, bedanya rumah pos biasanya terletak di daerah terpencil.
  8. Pos Keliling adalah pelayanan pos (menjual, mengirim, dan menerima benda pos) keliling dengan menggunakan mobil atau sarana angkutan yang berfungsi sama seperti kantor pos atau kantor pos pembantu.
  9. Perusahaan Jasa Agen Ekspedisi Swasta adalah pelayanan pengiriman paket maupun dokumen yang dikelola oleh pihak swasta, misalnya Tiki, JNE,
5. *A route is a public transportation track for people's transportation services, which has a fixed origin and destination of travel, a fixed track, and a fixed or unscheduled schedule.*
  6. *The Widest Type of Road Surface is the widest type of road surface in the village / kelurahan. The type of road surface consists of: asphalt/ concrete, hardened (with gravel or stone), soil, and others that are made of wood/planks that are usually used in swampy areas, including trails, roads in forests and the like.*
  7. *The Post Office is a place for providing written and or electronic mail communications services, package services, logistics services, financial transaction services, and postal agency services for the public benefit. Post houses function the same as post offices and auxiliary post offices, the difference is that post houses are usually located in remote areas.*
  8. *Mobile Post is a postal service (selling, sending, and receiving postal objects) traveling by using a car or means of transport that functions the same as a post office or auxiliary post office.*
  9. *Private Expedition Agent Service Company is a package and document delivery service managed by private parties, for example Tiki, JNE, ESL, d.l.l.*

ESL, d.l.l.

10. Sinyal telepon seluler adalah besaran elektromagnetik yang berubah dalam ruang dan waktu dengan membawa informasi yang memberikan konfirmasi bahwa layanan telepon seluler sudah tersedia.
  11. *Base Transceiver Station (BTS)* adalah alat yang berfungsi sebagai pengirim dan penerima (*transceiver*) sinyal komunikasi seluler. Biasanya BTS ditandai adanya menara/*tower* yang dilengkapi antena sebagai perangkat *transceiver*.
10. *A cell phone signal is an electromagnetic magnitude that changes in space and time by carrying information that provides confirmation that mobile phone service is readily available.*
  11. *Base Transceiver Station (BTS) is a device that functions as a sender and receiver (transceiver) of cellular communication signals. Usually BTS are marked by towers equipped with antennas as transceiver devices.*

## ULASAN

Terdapat penginapan sebanyak 10 unit di Kecamatan Sipora Selatan. Sarana transportasi di wilayah di kecamatan Sipora Selatan adalah darat. Seluruh jalan darat yang berada di wilayah Kecamatan Sipora Selatan sudah berupa aspal/beton dan tanah.

Tersedia sebanyak 7 menara telepon seluler (BTS) dan 7 operator layanan telepon komunikasi seluler di Kecamatan Sipora Selatan. Hampir seluruh daerah di Sipora Selatan telah terjangkau sinyal 4G/LTE dengan kekuatan sinyal lemah.

## DESCRIPTION

*There is 10 units of inn in Sipora Selatan Subdistrict. The means of transportation in Sipora Selatan Subdistrict are land. All land roads in the Sipora Selatan District area are asphalt/concrete .*

*There are as many as 7 cell phone towers (BTS) and 7 cellular communication telephone service operators in Sipora Selatan Subdistrict. Almost all areas in Sipora Selatan have been covered by 4G / LTE signals with weak signal strength.*

**Gambar 6.1**  
**Figures**

**Jumlah Menara Telepon seluler dan Operator Layanan Komunikasi Telepon Seluler Menurut Desa/Kelurahan di Kecamatan Sipora Selatan, 2022**  
**Number of Base Transceiver Station (BTS) and Cellular Phone Communication Service Operators by Villages/ Kelurahan in Sipora Selatan Subdistrict, 2022**



Sumber/Source: Dinas Komunikasi dan Informatika Kabupaten Kepulauan Mentawai/Department of Communication and Informatics of Kepulauan Mentawai Regency

## 6.1 PARIWISATA TOURISM

**Tabel 6.1.1** Jumlah Sarana Akomodasi Menurut Desa dan Jenis Akomodasi di Kecamatan Sipora Selatan, 2022  
**Table** Number of Accomodation Facilities by Villages and Type of Accomodation in Sipora Selatan Subdistrict, 2022

Desa/Kelurahan Village/Kelurahan	Hotel Hotel	Penginapan Inn
(1)	(2)	(3)
Bosua	-	7
Nemnemleleu	-	-
Beriolou	-	-
Mara	-	-
Sioban	-	3
Saureinu	-	-
Matobe	-	-
<b>Sipora Selatan</b>	<b>-</b>	<b>10</b>

Sumber/Source: Kantor Camat Sipora Selatan/ Sipora Selatan Subdistrict Office

## 6.2 TRANSPORTASI TRANSPORTATION

**Tabel 6.2.1** Prasarana dan Sarana Transportasi Antar Desa Menurut Desa/Kelurahan di Kecamatan Sipora Selatan, 2022  
**Table** *Inter-Villages Transportation Infrastructure and Facilities by Villages/Kelurahan in Sipora Selatan Subdistrict, 2022*

<b>Desa/Kelurahan</b> <i>Village/Kelurahan</i>	<b>Jenis Prasarana Transportasi</b> <i>Type of Transportation Infrastructure</i>	<b>Keberadaan Angkutan Umum</b> <i>Availability of Public Transportation</i>
(1)	(2)	(3)
Bosua	Darat	Tidak ada angkutan umum
Nemnemleu	Darat	Tidak ada angkutan umum
Beriolou	Darat	Tidak ada angkutan umum
Mara	Darat	Tidak ada angkutan umum
Sioban	Darat	Ada, tanpa trayek tetap
Saureinu	Darat	Ada, tanpa trayek tetap
Matobe	Darat	Ada, tanpa trayek tetap

Bersambung ke halaman selanjutnya/*Continued to the next page*

Lanjutan Tabel/Continued Table 6.2.1

<b>Desa/Kelurahan Village/Kelurahan</b>	<b>Jenis Permukaan Jalan Darat Terluas Type of The Widest Road Surface</b>	<b>Dapat Dilalui Kendaraan Bermotor Roda 4 atau Lebih Passable by Vehicle with 4 or more Wheels</b>
(1)	(4)	(5)
Bosua	Aspal/Beton	Sepanjang tahun
Nemnemleleu	Aspal/Beton	Sepanjang tahun
Berulou	Aspal/Beton	Tidak dapat dilalui sepanjang tahun
Mara	Aspal/Beton	Sepanjang tahun
Sioban	Aspal/Beton	Sepanjang tahun
Saureinu	Aspal/Beton	Sepanjang tahun
Matobe	Aspal/Beton	Sepanjang tahun

Sumber/Source: Dinas Perhubungan Kabupaten Kepulauan Mentawai/ Department of Transportation of Kepulauan Mentawai Regency

### 6.3 KOMUNIKASI COMMUNICATION

**Tabel 6.3.1** Keberadaan Kantor Pos/Pos Pembantu/Rumah Pos, Pos Keliling, dan Perusahaan/Agen Jasa Ekspedisi Swasta Menurut Desa di Kecamatan Sipora Selatan, 2022  
*Number of Post Office/Subsidiary of Post Office, Mobile Portal Service, Private Expedition Service Company by Villages in Sipora Selatan Subdistrict, 2022*

Desa/Kelurahan <i>Village/Kelurahan</i>	Kantor Pos/Pos Pembantu/Rumah Pos <i>Post Office/Subsidiary of Post Office</i>	Pos Keliling <i>Mobile Portal Service</i>	Perusahaan/Agen Jasa Ekspedisi Swasta <i>Private Expedition Service Company</i>
(1)	(2)	(3)	(4)
Bosua	Tidak Ada	Tidak Ada	Tidak Ada
Nemnemeleu	Tidak Ada	Tidak Ada	Tidak Ada
Berifulou	Tidak Ada	Tidak Ada	Tidak Ada
Mara	Tidak Ada	Tidak Ada	Tidak Ada
Sioban	Tidak Ada	Ada	Ada
Saureinu	Tidak Ada	Tidak Ada	Tidak Ada
Matobe	Tidak Ada	Tidak Ada	Tidak Ada

Sumber/Source: Kantor Camat Sipora Selatan/ Sipora Selatan Subdistrict Office



**Tabel**  
**Table** 6.3.2

**Jumlah Menara Telepon seluler dan Operator Layanan Komunikasi Telepon Seluler Menurut Desa di Kecamatan Sipora Selatan, 2022**  
**Number of Base Transceiver Station (BTS) and Cellular Phone Communication Service Operators by Villages in Sipora Selatan Subdistrict, 2022**

<b>Desa/Kelurahan</b> <b>Village/Kelurahan</b>	<b>Jumlah Menara Telepon seluler</b> <b>Number of Base Transceiver Station (BTS)</b>	<b>Jumlah Operator Layanan Komunikasi Telepon Seluler</b> <b>Cellular Phone Communication Service Operators</b>
(1)	(2)	(3)
Bosua	1	1
Nemnemlelu	1	1
Berulou	1	1
Mara	1	1
Sioban	1	1
Saureinu	1	1
Matobe	1	1
<b>Sipora Selatan</b>	<b>7</b>	<b>7</b>

Sumber/Source: Dinas Komunikasi dan Informatika Kabupaten Kepulauan Mentawai/Department of Communication and Informatics of Kepulauan Mentawai Regency

**Tabel** 6.3.3  
**Table**

**Kekuatan Sinyal Telepon Seluler dan Jenis Sinyal Internet Telepon Seluler Menurut Desa di Kecamatan Sipora Selatan, 2022**  
*The Strenght of Celular Phone Signal by Villages in Sipora Selatan Subdistrict, 2022*

<b>Desa/Kelurahan Village/Kelurahan</b>	<b>Kekuatan Sinyal Telepon Seluler The Strenght of Celular Phone Signal</b>	<b>Jenis Sinyal Internet Telepon Seluler Type of Celular Phone Signal</b>
(1)	(2)	(3)
Bosua	Sinyal lemah	4G/LTE
Nemnemleleu	Sinyal lemah	4G/LTE
Berifulou	Sinyal lemah	4G/LTE
Mara	Tidak ada sinyal	-
Sioban	Kuat	4G/LTE
Saureinu	Sinyal lemah	4G/LTE
Matobe	Tidak ada sinyal	-

Sumber/Source: Dinas Komunikasi dan Informatika Kabupaten Kepulauan Mentawai/Department of Communication and Informatics of Kepulauan Mentawai Regency



# BAB 7



## PERBANKAN, KOPERASI, DAN PERDAGANGAN

### *Banking, Cooperative and Trade*

#### KECAMATAN SIPORA SELATAN 2022

*Sipora Selatan Subdistrict 2022*

Terdapat 1 Bank Perkreditan Rakyat (BPR) di Desa Sioban.  
*There is 1 Rural Bank in Sioban Village.*

Terdapat sejumlah Kelompok Pertokoan di setiap desa.  
Terdapat 1 Pasar dengan Bangunan Permanen dan 5 Rumah Makan di Desa Sioban.  
*There are Shopping Complexes in each village.  
There is 1 Market in Permanent Buliding and 5 Food Stalls in Sioban Village.*

Terdapat 1 Koperasi Unit Desa (KUD) di Desa Saureinu.  
*There is 1 Village Cooperative Unit in Saureinu Village.*



SUMBER/SOURCE:

Kantor Kecamatan Sipora Selatan/Sipora Selatan Subdistrict Office



## PENJELASAN TEKNIS

1. Bank adalah badan usaha yang menghimpun dana dari masyarakat dalam bentuk simpanan, dan menyalurkannya kepada masyarakat dalam rangka meningkatkan taraf hidup rakyat banyak.
2. Bank Umum adalah bank yang dapat memberikan jasa dalam lalu lintas pembayaran (Undang-Undang Nomor 7 Tahun 1992 Tentang Perbankan)
3. Bank Perkreditan Rakyat adalah bank yang menerima simpanan hanya dalam bentuk deposito berjangka, tabungan, dan/ atau bentuk lainnya yang dipersamakan dengan itu
4. Mini Market adalah tempat usaha yang menjual berbagai jenis barang secara eceran dengan sistem pelayanan mandiri dan semua barang memiliki label harga, dengan luas bangunan kurang dari 400 m<sup>2</sup>
5. Restoran adalah tempat usaha yang mempergunakan seluruh bangunan secara permanen untuk menyediakan jasa pangan yang pengolahannya dan penyajiannya secara langsung di tempat sesuai dengan keinginan para pengguna jasa. Restoran mempunyai ciri bahwa pembeli dikenakan pajak. Izin restoran dan kualifikasinya diberikan oleh Ditjen Pariwisata atau Kanwil Parpostel setempat.

## TECHNICAL NOTES

1. *Bank is a business entity that collects funds from the public in the form of savings, and distributes them to the public in order to improve the standard of living of the people.*
2. *Commercial Bank is a bank that can provide services in payment traffic (Law Number 7 of 1992 concerning Banking)*
3. *Rural Bank is a bank that accepts deposits only in the form of time deposits, savings, and/or other equivalent forms.*
4. *Mini Market is a place of business that sells various types of goods in retail with a self-service system and all goods have a price tag, with a building area of less than 400 m<sup>2</sup>*
5. *Restaurant is a place of business that uses the entire building permanently to provide food services whose processing and presentation is directly on the spot in accordance with the wishes of service users. Restaurants have the characteristic that buyers are taxed. Restaurant permits and their qualifications are granted by the local Directorate General of Tourism or the Regional Office of Tourism and Posts.*

6. Rumah Makan adalah tempat usaha yang menyediakan jasa pangan yang pengolahan makanannya bisa dilakukan di luar rumah makan, dan biasanya pembeli dikenakan pajak. Izin rumah makan diberikan oleh Dinas Pariwisata Daerah atau Direktorat Perekonomian/ Bagian Perekonomian Pemerintah daerah setempat.
  7. Warung/Kedai Makanan Minuman adalah tempat usaha yang menjual makanan dan minuman siap saji yang dijual di bangunan yang tetap dan tidak mempunyai surat izin usaha. Pembeli di warung/kedai makanan minuman adalah tidak dikenakan pajak
  8. Toko/Warung Kelontong adalah tempat usaha di bangunan tetap yang menjual barang secara eceran, tidak mempunyai sistem pelayanan mandiri dikelola oleh satu penjual.
  9. Kelompok Pertokoan adalah sejumlah toko yang terdiri dari minimal sepuluh toko dan mengelompok. Dalam satu kelompok pertokoan, jumlah bangunan fisiknya bisa lebih dari satu.
  10. Pasar dengan Bangunan Permanen/ Semi Permanen adalah pasar yang menggunakan bangunan tetap dan memiliki lantai, atap, baik berdingding maupun tidak.
  11. Pasar Tanpa Bangunan adalah
6. *Rumah Makan is a place of business that provides food services whose food processing can be done outside the restaurant, and buyers are usually taxed. Restaurant permits are granted by the Regional Tourism Office or the Directorate of Economy/Economic Section of the local government*
  7. *Food and Beverage Stall is a place of business that sell ready-to-eat food and beverages that are sold in fixed buildings and do not have a business license. Buyers at food and beverage stalls/shops are not subject to tax.*
  8. *Grocery Shop/Warung is a place of business in a permanent building that sells goods at retail, does not have an independent service system managed by one seller*
  9. *Shopping Groups are a number of shops consisting of a minimum of ten shops and clustered. In one shopping group, the number of physical buildings can be more than one.*
  10. *Markets with permanent/ semipermanent buildings are markets that use fixed buildings and have floors, roofs, whether or not walled.*
  11. *Non-Building Market is a market*

pasar yang tidak berada dalam bangunan, termasuk pasar terapung.

*that is not in a building, including a floating market*

<https://mentawai.kab.bps.go.id>



## **ULASAN**

Pada kecamatan Sipora Selatan terdapat 1 Bank Perkreditan Rakyat dan 1 Koperasi Unit Desa.

Sarana Perdagangan yang terdapat di kecamatan Sipora Selatan adalah 5 restoran/rumah makan and 1 pasar dengan bangunan permanen.

## **DESCRIPTION**

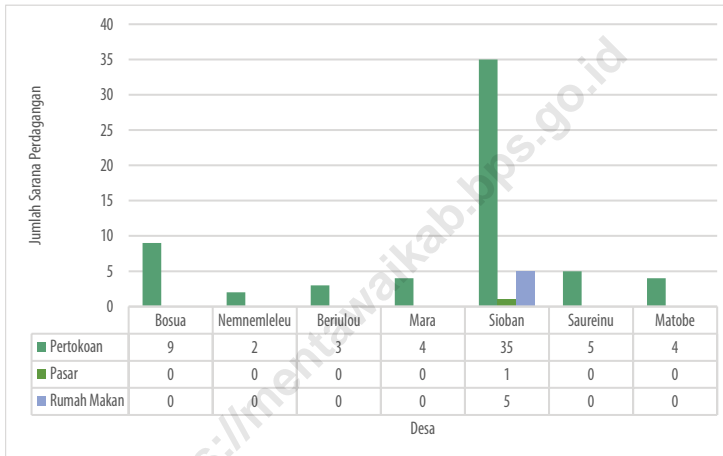
*In Sipora Selatan Subdistrict, there is 1 unit Rural Bank and 1 Village Unit Cooperative.*

*Trading facilities in Sipora Selatan Subdistrict are 5 restaurants / restaurants and 1 unit traditional market with permanent building.*

<https://mentawai.kab.bps.go.id>

**Gambar 7.1**  
**Figures**

**Banyaknya Sarana Perdagangan Menurut Desa dan Jenis Sarana Perdagangan di Kecamatan Sipora Selatan, 2022**  
**Number of Trade Facilities by Villages and Type of Trade Facilities in Sipora Selatan Subdistrict, 2022**



Sumber/Source: Kantor Kecamatan Sipora Selatan/Sipora Selatan Subdistrict Office

**Tabel** 7.1  
**Table**

**Banyaknya Sarana Lembaga Keuangan Bank Menurut Desa dan Jenis Bank di Kecamatan Sipora Selatan, 2022**  
**Number of Bank by Villages and Type of Bank in Sipora Selatan Subdistrict, 2022**

<b>Desa/Kelurahan Village/Kelurahan</b>	<b>Bank Umum Pemerintah Government Bank</b>	<b>Bank Umum Swasta Private Bank</b>	<b>Bank Perkreditan Rakyat (BPR) Rural Bank</b>
(1)	(2)	(3)	(4)
Bosua	-	-	-
Nemnemleleu	-	-	-
Beriolou	-	-	-
Mara	-	-	-
Sioban	-	-	1
Saureinu	-	-	-
Matobe	-	-	-
<b>Sipora Selatan</b>	-	-	<b>1</b>

Sumber/Source: Kantor Kecamatan Sipora Selatan/Sipora Selatan Subdistrict Office

**Tabel**  
**Table** 7.2

**Banyaknya Koperasi Aktif Menurut Menurut Desa dan Jenis Koperasi di Kecamatan Sipora Selatan, 2022**  
**Number of Cooperative by Villages/Kelurahan and Type of Cooperative in Sipora Selatan Subdistrict, 2022**

<b>Desa/Kelurahan</b> <b>Village/Kelurahan</b>	<b>Koperasi Unit Desa (KUD)</b> <b>Village Cooperative Unit</b>	<b>Koperasi Industri Kecil dan Kerajinan Rakyat (Kopinkra)</b> <b>Small Industry and Citizen Handicraft Cooperative</b>
(1)	(2)	(3)
Bosua	-	-
Nemnemeleu	-	-
Beriolou	-	-
Mara	-	-
Sioban	-	-
Saureinu	1	-
Matobe	-	-
<b>Sipora Selatan</b>	<b>1</b>	<b>-</b>

Bersambung ke halaman selanjutnya/Continued to the next page

Lanjutan Tabel/Continued Table 7.2

<b>Desa/Kelurahan Village/Kelurahan</b>	<b>Koperasi Simpan Pinjam (Kospin) Savings and Loan Cooperative</b>	<b>Koperasi Lainnya Other Cooperative</b>
(1)	(4)	(5)
Bosua	-	-
Nemnemlelu	-	-
Beriu lou	-	-
Mara	-	-
Sioban	-	-
Saureinu	-	-
Matobe	-	-
<b>Sipora Selatan</b>	-	-

Sumber/Source: Kantor Kecamatan Sipora Selatan/Sipora Selatan Subdistrict Office

**Tabel** 7.3  
**Table**

**Banyaknya Sarana Perdagangan Menurut Desa dan Jenis Sarana Perdagangan di Kecamatan Sipora Selatan, 2022**  
**Number of Trade Facilities by Villages and Type of Trade Facilities in Sipora Selatan Subdistrict, 2022**

<b>Desa/Kelurahan Village/Kelurahan</b>	<b>Kelompok Pertokoan Shopping Complexs</b>	<b>Pasar dengan Bangunan Permanen Markets in Permanent Building</b>	<b>Pasar dengan Bangunan Semi Permanen Market in Semi Permanent Building</b>
(1)	(2)	(3)	(4)
Bosua	9	-	-
Nemnemleleu	2	-	-
Berulou	3	-	-
Mara	4	-	-
Sioban	35	1	-
Saureinu	5	-	-
Matobe	4	-	-
<b>Sipora Selatan</b>	<b>62</b>	<b>1</b>	<b>-</b>

Bersambung ke halaman selanjutnya/Continued to the next page

Lanjutan Tabel/Continued Table 7.3

<b>Desa/Kelurahan Village/Kelurahan</b>	<b>Pasar tanpa Bangunan Market without Permanent Building</b>	<b>Mini Market/ Swalayan/ Supermarket Mini Market/Swalayan/ Supermarket</b>	<b>Restoran/ Rumah Makan Restaurant/ Food Stall</b>
(1)	(5)	(6)	(7)
Bosua	-	-	-
Nemnemleleu	-	-	-
Beriolou	-	-	-
Mara	-	-	-
Sioban	-	-	5
Saureinu	-	-	-
Matobe	-	-	-
<b>Sipora Selatan</b>	-	-	<b>5</b>

Sumber/Source: Kantor Kecamatan Sipora Selatan/Sipora Selatan Subdistrict Office



# DATA

## MENCERDASKAN BANGSA

*Enlighten The Nation*



**BADAN PUSAT STATISTIK**  
**KABUPATEN KEPULAUAN MENTAWAI**  
**BPS-Statistics of Kepulauan Mentawai Regency**

Jl. Raya Tuapeijat Km.10, Sipora Utara  
Telp.: (62-759) 320 333, Fax: (62-759) 320 333  
Homepage: <http://mentawaikab.bps.go.id>  
E-mail: [bps1301@bps.go.id](mailto:bps1301@bps.go.id)

