



BADAN PUSAT STATISTIK
KABUPATEN KAUR

KECAMATAN

KAUR UTARA

dalam angka

2023

KATALOG:1102001.1704070



BPS Kabupaten Kaur



<https://kaurkab.bps.go.id/>



[bskabupatenkaur](https://www.instagram.com/bskabupatenkaur)





BADAN PUSAT STATISTIK
KABUPATEN KAUR

KECAMATAN

KAUR UTARA

dalam angka

2023

KATALOG:1102001.1704070



BPS Kabupaten Kaur



<https://kaurkab.bps.go.id/>



[bskabupatenkaur](https://www.instagram.com/bskabupatenkaur)



KECAMATAN KAUR UTARA DALAM ANGKA
Kaur Utara Subdistrict in Figures
2023

ISSN:

No. Publikasi/*Publication Number*: 17040.2323

Katalog /*Catalog*: 1102001.1704070

Ukuran Buku/*Book Size*: 14,8 cm x 21 cm

Jumlah Halaman/*Number of Pages* : xxvi + 82 hal/*pages*

Naskah/*Manuscript*:

BPS Kabupaten Kaur

BPS-Statistics of Kaur Regency

Penyunting/*Editor*:

BPS Kabupaten Kaur

BPS-Statistics of Kaur Regency

Desain Kover/*Cover Design*:

BPS Kabupaten Kaur

BPS-Statistics of Kaur Regency

Ilustrasi Kover/*Cover Illustration*:

Canva

Diterbitkan oleh/*Published by*:

©BPS Kabupaten Kaur/*BPS-Statistics of Kaur Regency*

Dilarang mengumumkan, mendistribusikan, mengomunikasikan, dan/atau menggandakan sebagian atau seluruh isi buku ini untuk tujuan komersil tanpa izin tertulis dari Badan Pusat Statistik Kabupaten Kaur.

Prohibited to announce, distribute, communicate, and/or copy part or all of this book for commercial purpose without permission from BPS-Statistics Indonesia of Kaur Regency.

TIM PENYUSUN/TEAM MEMBERS

Pengarah/Director

Rudi Setiawan, S.ST, M.M.

Penanggung Jawab/Persons in Charge

Rudi Setiawan, S.ST, M.M.

Penyunting/Editors

Wahidya Nur Karim, S.Tr.Stat.

Pengolah Data dan Penulis Naskah/Data Processor and Writers

Ikhsan Ramadhan, S.Tr.Stat.

Penata Letak/Layout Designers

Wahidya Nur Karim, S.Tr.Stat.

Alicia Steffanni Br Nadeak, S.Tr.Stat

KONTRIBUTOR DATA/DATA CONTRIBUTORS

1. Kementerian Agama/*Ministry of Religious Affair*
2. Kementerian Pendidikan dan Kebudayaan/*Ministry of Education and Culture*
3. Badan Meteorologi Klimatologi dan Geofisika/*Meteorological, Climatology, and Geophysical Agency*
4. Badan Pusat Statistik/*BPS-Statistics Indonesia*
5. Kantor Kecamatan Kaur Utara/*Kaur Utara Subdistrict Office*
6. Kantor Urusan Agama Kecamatan Kaur Utara/*Office of Religious Affairs of Kaur Utara Subdistrict*
7. Puskesmas Padang Guci/*Community Health Center of Padang Guci*
8. Kantor Urusan Agama Kecamatan Kaur Utara/*Kaur Utara's Religious Affairs Office*

<https://kaurkab.bps.go.id>

PETA WILAYAH KAUR UTARA
MAP OF KAUR UTARA SUBDISTRICT



KEPALA BPS KABUPATEN KAUR
CHIEF STATISTICIAN OF KAUR REGENCY



RUDI SETIAWAN, S.ST, M.M.



KATA PENGANTAR

Publikasi Kaur Utara Dalam Angka 2023 merupakan serial publikasi tahunan yang diterbitkan oleh Badan Pusat Statistik (BPS) Kabupaten Kaur. Publikasi ini menyajikan data/informasi statistik mengenai hasil-hasil pembangunan di wilayah kecamatan Kaur Utara selama tahun 2022, yang diperlukan dalam rangka evaluasi pembangunan.

Publikasi ini dapat terwujud berkat kerja sama dan bantuan dari berbagai pihak baik instansi pemerintah maupun swasta. Kepada semua pihak yang telah memberikan bantuan dalam penyusunan publikasi ini disampaikan terima kasih dan penghargaan yang sebesar-besarnya.

Disadari bahwa publikasi ini belum sepenuhnya memenuhi harapan pihak pemakai data khususnya para perencana, namun diharapkan dapat membantu melengkapi penyusunan rencana pembangunan di kecamatan Kaur Utara. Tanggapan dan saran yang bersifat konstruktif dari para pengguna sangat diharapkan untuk perbaikan dan penyempurnaan publikasi ini di masa yang akan datang.

Bintuhan, September 2023
Kepala BPS
Kabupaten Kaur

Rudi Setiawan, S.ST, M.M.



PREFACE

Kaur Utara subdistrict in figure 2023 is an annual publication series which is published by BPS-Statistics of Kaur Regency. This comprehensive publication contains data/statistical information on development outcomes in Kaur Utara subdistrict during the year 2022, which is needed in the evaluation of development program.

The release of this publication is possible thanks to the assistance and contribution from various governmental institutions and private organizations. To all parties who have been involved in the preparation of this publication, we would like to express our sincerest gratitude and appreciation.

Genuinely, this publication is far from perfection and might not suit its users' expectation especially governmental planner yet, but we hope this publication could help the government as the complementary tool in Kaur Utara subdistrict's development plan. We always hoping for constructive comments and suggestions form users in order to improve this publication in the future.

*Bintuhan, September 2023
Chief Statistician of
Kaur Regency*

Rudi Setiawan, S.ST, M.M.

DAFTAR ISI/CONTENTS

	Halaman <i>Page</i>
Kata Pengantar/ <i>Preface</i>	xi
Daftar Isi/ <i>Contents</i>	xiii
Daftar Tabel/ <i>List of Tables</i>	xv
Daftar Gambar/ <i>List of Figures</i>	xxi
Penjelasan Umum/ <i>Explanatory Notes</i>	xxiii
Daftar Singkatan/ <i>List of Abbreviation</i>	xxv
1. Geografi dan Iklim/ <i>Geography and Climate</i>	1
2. Pemerintahan/ <i>Government</i>	11
3. Penduduk/ <i>Population</i>	21
4. Sosial dan Kesejahteraan Rakyat/ <i>Social and Welfare</i>	31
5. Pertanian/ <i>Agriculture</i>	47
6. Pariwisata, Transportasi, dan Komunikasi/ <i>Tourism, Transportation, and Communication</i>	61
7. Perbankan, Koperasi, dan Perdagangan/ <i>Banking, Cooperative, and Trade</i>	73

DAFTAR TABEL/LIST OF TABLES

	Halaman Page
1. GEOGRAFI DAN IKLIM/GEOGRAPHY AND CLIMATE	
1.1 KEADAAN GEOGRAFI GEOGRAPHY CONDITION	
1.1.1 Luas Daerah Menurut Desa/Kelurahan di Kaur Utara, 2022 <i>Total Area by Villages/Kelurahan in Kaur Utara Subdistrict, 2022</i>	8
1.1.2 Jarak ke Ibukota Kecamatan dan Ibukota Kabupaten/Kota Menurut Desa/Kelurahan di Kecamatan Kaur Utara (km), 2022 <i>Distance to the Subdistrict Capital and Regency/Municipal Capital by Villages/Kelurahan in Kaur Utara Subdistrict (km), 2022</i>	9
1.2 KEADAAN IKLIM CLIMATE CONDITION	
1.2.1 Pengamatan Unsur Iklim Menurut Bulan di Kaur Utara, 2022 <i>Observation of Climate Elements by Month at Kaur Utara, 2022</i>	10
2. PEMERINTAHAN/GOVERNMENT	
2.1 WILAYAH ADMINISTRATIF ADMINISTRATIVE AREA	
2.1.1 Jumlah Rukun Warga (RW) dan Rukun Tetangga (RT) Menurut Desa/Kelurahan di Kecamatan Kaur Utara, 2023 <i>Number of Rukun Warga and Rukun Tetangga by Villages¹/Kelurahan in Kaur Utara Subdistrict, 2023</i>	19
2.2 SUMBER DAYA MANUSIA HUMAN RESOURCES	
2.2.1 Jumlah Pegawai Negeri Sipil Menurut Pemerintah Daerah dan Jenis Kelamin, 2023 <i>Number of Civil Servants by Local Government and Sex, 2023</i>	20
2.2.2 Jumlah Pegawai Negeri Sipil Pemerintah Daerah Kecamatan Kaur Utara Menurut Tingkat Pendidikan dan Jenis Kelamin, 2023 <i>Number of Civil Servants of Kaur Utara District Government by Educational Level and Sex, 2023</i>	21

3. PENDUDUK/POPULATION

3.1	Jumlah Penduduk, Rasio Jenis Kelamin, dan Laju Pertumbuhan Penduduk di Kecamatan Kaur Utara, 2018-2022 <i>Population, Sex Ratio, and Poplulation Growth Rate in Kaur Utara Subdistrict, 2018-2022</i>	28
3.2	Kepadatan Penduduk di Kecamatan Kaur Utara, 2018-2022 <i>Population Density in Kaur Utara, 2018-2022</i>	29

4. SOSIAL DAN KESEJAHTERAAN RAKYAT/SOCIAL AND WELFARE

**4.1 PENDIDIKAN
EDUCATION**

4.1.1	Banyaknya Desa ¹ /Kelurahan yang Memiliki Fasilitas Sekolah Menurut Tingkat Pendidikan di Kecamatan Kaur Utara, 2020–2022 <i>Number of Villages¹/Kelurahan Having Educational Facilities by Educational Level in Kaur Utara Subdistrict, 2020–2022.....</i>	38
4.1.2	Jumlah Sekolah Menurut Tingkat Pendidikan di Kecamatan Kaur Utara, 2021/2022 dan 2022/2023 <i>Number of Schools by Educational Level in Kaur Utara Subdistrict, 2021/2022 and 2022/2023.....</i>	39
4.1.3	Jumlah Guru Menurut Tingkat Pendidikan di Kecamatan Kaur Utara, 2021/2022 dan 2022/2023 <i>Number of Teachers by Educational Level in Kaur Utara Subdistrict, 2021/2022 and 2022/2023.....</i>	40
4.1.4	Jumlah Murid Menurut Tingkat Pendidikan di Kecamatan Kaur Utara, 2021/2022 dan 2022/2023 <i>Number of Pupils by Educational Level in Kaur Utara Subdistrict, 2021/2022 and 2022/2023.....</i>	41

**4.2 KESEHATAN
HEALTH**

4.2.1	Banyaknya Desa ¹ /Kelurahan yang Memiliki Sarana Kesehatan Menurut Jenis Sarana Kesehatan di Kecmatan Kaur Utara, 2020–2022 <i>Number of Villages¹/Kelurahan Health Facilities by Type of Health Facilities in Kaur Utara Subdistrict, 2020–2022</i>	42
-------	---	----

4.2.2	Banyaknya Warga Penderita Kekurangan Gizi Menurut Desa/ Kelurahan di Kecamatan Kaur Utara, 2022 <i>Number of People with Malnutrition by Villages/Kelurahan in Kaur Utara Subdistrict, 2022</i>	43
4.3	AGAMA DAN SOSIAL LAINNYA RELIGION AND OTHER SOCIAL AFFAIRS	
4.3.1	Jumlah Tempat Peribadatan Menurut Desa/Kelurahan di Kecamatan Kaur Utara, 2023 <i>Number of Worship Places by Villages/Kelurahan in Kaur Utara Subdistrict, 2022</i>	44
4.3.2	Banyaknya Korban Jiwa Akibat Bencana Alam Menurut Desa/ Kelurahan dan Jenis Bencana Alam di Kecamatan Kaur Utara, 2022 <i>Number of Fatalities Due to Natural Disaster in Kaur Utara Subdistrict, 2022</i>	45
5.	PERTANIAN/AGRICULTURE	
5.1	Luas Panen Tanaman Sayuran Semusim Menurut Jenis Tanaman di Kecamatan Kaur Utara (ha), 2021–2022 <i>Harvested Area of Seasonal Vegetables by Kind of Plant in Kaur Utara Subdistrict (ha), 2021–2022</i>	54
5.2	Produksi Tanaman Sayuran Semusim Menurut Jenis Tanaman di Kecamatan Kaur Utara (kuintal), 2021–2022 <i>Production of Seasonal Vegetables by Kind of Plant in Kaur Utara Subdistrict (quintal), 2021–2022</i>	55
5.3	Luas Panen Tanaman Biofarmaka Menurut Jenis Tanaman di Kecamatan Kaur Utara (m ²), 2021–2022 <i>Harvested Area of Medicinal Plants by Kind of Plant in Kaur Utara Subdistrict (m²), 2021–2022</i>	56
5.4	Produksi Tanaman Biofarmaka Menurut Jenis Tanaman di Kecamatan Kaur Utara (kg), 2021–2022	

	<i>Production of Medicinal Plants by Kind of Plant in Kaur Utara Subdistrict (kg), 2021–2022</i>	57
5.5	Luas Panen Tanaman Hias Menurut Jenis Tanaman di Kecamatan Kaur Utara (m ²), 2021–2022 <i>Harvested Area of Ornamental Plants by Kind of Plant in Kaur Utara Subdistrict (m²), 2021–2022</i>	58
5.6	Produksi Tanaman Hias Menurut Jenis Tanaman di Kecamatan Kaur Utara (tangkai), 2021–2022 <i>Production of Ornamental Plants by Kind of Plant in Kaur Utara Subdistrict (stalks), 2021–2022</i>	59
5.7	Produksi Buah-Buahan Tahunan Menurut Jenis Tanaman di Kecamatan Kaur Utara (kuintal), 2021–2022 <i>Production of Annual Fruits by Kind of Plant in Kaur Utara Subdistrict (quintal), 2021–2022</i>	60
6.	PARIWISATA, TRANSPORTASI, DAN KOMUNIKASI/TOURISM, TRANSPORTATION, AND COMMUNICATION	
6.1	PARIWISATA TOURISM	
6.1.1	Jumlah Sarana Akomodasi Menurut Desa/Kelurahan dan Jenis Akomodasi di Kecamatan Kaur Utara, 2023 <i>Number of Accomodation Facilities by Villages/Kelurahan and Type of Accomodation in Kaur Utara Subdistrict, 2023</i>	66
6.2	TRANSPORTASI TRANSPORTATION	
6.2.1	Prasarana dan Sarana Transportasi Antar Desa/Kelurahan Menurut Desa/Kelurahan di Kecamatan Kaur Utara, 2023 <i>Inter-Villages/Kelurahan Transportation Infrastructure and Facilities by Villages/Kelurahan in Kaur Utara Subdistrict, 2023</i>	67
6.2.2	Keberadaan Kantor Pos/Pos Pembantu/Rumah Pos, Pos Keliling, dan Perusahaan/Agen Jasa Ekspedisi Swasta Menurut Desa/Kelurahan di Kecamatan Kaur Utara, 2023 <i>Number of Post Office/Subsidiary of Post Office, Mobile Portal Service, Private Expedition Service Company by Villages/Kelurahan in Kaur Utara Subdistrict, 2023</i>	69

**6.3 KOMUNIKASI
COMMUNICATION**

6.3.1 Jumlah Menara Telepon seluler dan Operator Layanan Komunikasi Telepon Seluler Menurut Desa/Kelurahan di Kecamatan Kaur Utara, 2023
Number of Base Transceiver Station (BTS) and Cellular Phone Communication Service Operators by Villages/Kelurahan in Kaur Utara Subdistrict, 2023 70

**7. PERBANKAN, KOPERASI, DAN PERDAGANGAN/BANKING,
COOPERATIVE, AND TRADE**

7.1 Banyaknya Sarana Lembaga Keuangan Bank Menurut Desa/ Kelurahan dan Jenis Bank di Kecamatan Kaur Utara, 2023
Number of Bank by Villages/Kelurahan and Type of Bank in Kaur Utara Subdistrict, 2023 78

7.2 Banyaknya Koperasi Aktif Menurut Menurut Desa/Kelurahan dan Jenis Koperasi di Kecamatan Kaur Utara, 2023
Number of Cooperative by Villages/Kelurahan and Type of Cooperative in Kaur Utara Subdistrict, 2023 79

<https://kaurkab.bps.go.id>

DAFTAR GAMBAR/LIST OF FIGURES

	Halaman Page
1.1 Luas Daerah menurut Desa/Kelurahan (%), 2022 <i>Total Area by Village/Kelurahan (%), 2022</i>	6
1.2 Jarak ke Ibukota Kecamatan Menurut Desa/Kelurahan di Kecamatan Kaur Utara (km), 2022 <i>Distance to the Subdistrict Capital by Village/Kelurahan in XXX Subdistrict (km), 2022</i>	7
2.1 Pegawai Kantor Camat Menurut Jenis Kelamin (%), 2022 <i>Subdistrict Office's Employee Based on Gender (%)</i>	17
2.2 Pegawai Kantor Camat Menurut Pendidikan Terakhir yang Ditamatkan (%), 2022 <i>Subdistrict Office's Employee Based on Educational Degree (%), 2022</i>	18
3.1 Jumlah Penduduk Kaur Utara, 2018-2022 <i>Kaur Utara Subdistrict Population</i>	26
3.2 Laju Pertumbuhan Penduduk Kaur Utara (%), 2018-2022 <i>Population Growth Rate in Kaur Utara (%), 2018-2022</i>	27
4.1 Jumlah Guru Sekolah di Kaur Utara pada Setiap Jenjang Pendidikan Pada Tahun Ajaran 2022/2023 <i>Number of Teachers in Kaur Utara on Each Educational Level in 2022/2023 School Year</i>	36
4.2 Jumlah Murid di Kaur Utara Berdasarkan Jenjang Pendidikan Pada Tahun Ajaran 2022/2023 <i>Number of Students in Kaur Utara Based on Educational Level in 2022/2023 School Year</i>	37
5.1 Luas Panen dan Produksi Tanaman Sayur Semusim Menurut Jenis Tanaman di Kecamatan Kaur Utara, 2022 <i>Harvested Area and Production of Seasonal Vegetables by Kind of Plant in Kaur Utara, 2022</i>	52
5.2 Luas Panen dan Produksi Tanaman Biofarmaka Menurut Jenis Tanaman di Kecamatan Kaur Utara, 2022 <i>Harvested Area dan Production of Medicinal Plants by Kind of Plants in Kaur Utara, 2022</i>	53

7.1	Jumlah Restoran/Rumah Makan di Kaur Utara Berdasarkan Desa, 2023 <i>Number of Restaurant/Food Stall in Kaur Utara Based On Villages, 2023</i>	77
-----	---	----

<https://kaurkab.bps.go.id>

PENJELASAN UMUM/EXPLANATORY NOTES

Tanda-tanda, satuan-satuan, dan lain-lainnya yang digunakan dalam publikasi ini adalah sebagai berikut:

Symbols, measurement units, and acronyms which are used in this publication, are as follows:

1. TANDA-TANDA/SYMBOLS

Data tidak tersedia/ <i>Data not available</i>	: ...
Tidak ada atau nol / <i>Null or zero</i>	: -
Data dapat diabaikan/ <i>Data negligible</i>	: 0
Tanda decimal/ <i>Decimal point</i>	: ,
Data tidak dapat ditampilkan/ <i>Not applicable</i>	: NA
Angka estimasi/ <i>Estimated figures</i>	: e
Angka diperbaiki/ <i>Revised figures</i>	: r
Angka sementara/ <i>Preliminary figures</i>	: x
Angka sangat sementara/ <i>Very preliminary figures</i>	: xx
Angka sangat sangat sementara/ <i>Very very preliminary figures</i>	: xxx

2. SATUAN/UNITS

barel/ <i>barrel</i>	: 158,99 liter/ <i>litres</i> = 1/6,2898 m ³
hektar (ha)/ <i>hectare (ha)</i>	: 10 000 m ²
kilometer (km)/ <i>kilometres (km)</i>	: 1 000 meter/ <i>meters (m)</i>
knot/ <i>knot</i>	: 1,8523 km/jam (<i>km/hour</i>)
kuintal/ <i>quintal</i>	: 100 kg
KWh	: 1 000 Watt hour
MWh	: 1 000 KWh
liter (untuk beras)/ <i>litre (for rice)</i>	: 0,80 kg
MMSCF	: 1/35,3 m ³
metrik ton (m.ton)/ <i>metric ton (m. ton)</i>	: 0,98421 long ton = 1 000 kg
ons/ <i>ounce</i>	: 28,31 gram/ <i>grams</i>
ton	: 1 000 kg

Satuan lain: buah, dus, butir, helai/lembar, kaleng, batang, pulsa, ton kilometer (ton-km), jam, menit, persen (%).

Other units: unit, pack, pieces, sheet, tin, pulse, ton-kilometres(ton-km), hour, minute, percent (%).

Perbedaan angka di belakang koma disebabkan oleh pembulatan angka.

The difference in decimal numbers is caused by rounding.

DAFTAR SINGKATAN/LIST OF ABBREVIATION

SI	: Stasiun Iklim/ <i>Climate Station</i>
SMPK	: Stasiun Meterologi Pertanian Khusus/ <i>Special Agricultural Meteorological Station</i>
t.t	: Tempat tidur/ <i>Bed</i>
BCG	: Bacillus Calmette Guerin
DPT	: Difteri, Pertusis, Tetanus/ <i>Diphtheria, Tetanus, and Pertussis</i>
TT	: Tetanus Toxoid
IOT	: Industri Obat Tradisional/ <i>Traditional Medicine Industry</i>
IKOT	: Industri Kecil Obat Tradisional/ <i>Traditional Medicine Small Industry</i>
Alkes	: Alat kesehatan/ <i>Health Kits</i>
PKRT	: Perbekalan Kesehatan Rumah tangga/ <i>Household Health Logistics</i>
Kompl	: Komplemen/ <i>Complement</i>
IRTP	: Industri Pangan Produksi Rumah Tangga/ <i>Foods Home Industry</i>
PBF	: Pedagang Besar Farmasi/ <i>Pharmacy Whole-seller</i>
GFK	: Gudang Farmasi Kab/Kota/Regency/ <i>Municipality Pharmacy Warehouse</i>
RB	: Rumah Bersalin/ <i>Delivery House</i>
Pustu	: Puskesmas pembantu/ <i>Auxiliary Public Health Center</i>
BP	: Balai Pengobatan/ <i>Polyclinic</i>
TPS	: Tempat Pembuangan Sampah Sementara / <i>landfill</i>
Jamkesmas	: Jaminan kesehatan masyarakat miskin/ <i>Poor public health insurance</i>
PJKMU	: Program Jaminan Kesehatan Masyarakat Umum/ <i>General Public Health Insurance Program</i>
SIUP	: Surat Ijin Usaha Perdagangan/ <i>Trading Permission Letter</i>
TDP	: Tanda Daftar Perusahaan/ <i>Company Registration Identity</i>
API	: Angka Pengenal Importir/ <i>Importer's Identity Number</i>

Bab 1

Geografi dan Iklim



PENJELASAN TEKNIS

1. Secara astronomis, Kecamatan Kaur Utara terletak antara $4^{\circ}24'12''$ – $4^{\circ}32'21''$ Lintang Selatan dan $103^{\circ}10'5''$ – $103^{\circ}25'21''$ Bujur Timur.
2. Berdasarkan posisi geografisnya, Kecamatan Kaur Utara di sebelah Utara berbatasan langsung dengan Kabupaten Bengkulu Selatan dan Kecamatan Padang Guci Hulu, sebelah Selatan dengan Kecamatan Padang Guci Hilir dan Kelam Tengah, sebelah barat berbatasan dengan Kecamatan Lungkang Kule dan Padang Guci Hulu, dan sebelah Timur berbatasan dengan Kecamatan Lungkang Kule.
3. Kecamatan Kaur Utara terdiri dari 10 Desa dan 1 Kelurahan, yaitu Desa Padang Manis, Desa Gunung Agung, Desa Bandu Agung, Desa Tanjung Betung I, Desa Pancur Negara, Desa Perugaian, Desa Coko Enau, Desa Tanjung Betung II, Desa Guru Agung I, Desa Agung II, dan Kelurahan Simpang Tiga.
4. Hujan adalah titik-titik air di udara atau awan yang sudah terlalu berat karena kandungan airnya sudah sangat banyak, sehingga akan jatuh kembali ke permukaan bumi sebagai hujan (presipitasi). Alat untuk mengukur curah hujan adalah Fluviometer.
5. Curah hujan merupakan ketebalan air hujan yang terkumpul pada luasan 1 m^2 . Satuan curah hujan yang

TECHNICAL NOTES

1. *Astronomically, Kaur Utara is located between $4^{\circ}24'12''$ – $4^{\circ}32'21''$ South latitude, and $103^{\circ}10'5''$ – $103^{\circ}25'21''$ East longitude.*
2. *In terms of geographic position, Kaur Utara has boundaries with Bengkulu Selatan Regency and Padang Guci Hulu Subdistrict in the north, Padang Guci Hilir and Kelam Tengah Subdistrict in the south, Lungkang Kule and Padang Guci Hulu Subdistrict in the west and Lungkang Kule Subdistrict in the east.*
3. *Kaur Utara has 11 subdivision consist of 10 villages and 1 "kelurahan" such as Padang Manis, Gunung Agung, Bandu Agung, Tanjung Betung I, Pancur Negara, Perugaian, Coko Enau, Tanjung Betung II, Guru Agung I, and Guru Agung II village plus "kelurahan" Simpang Tiga.*
4. *Rain is water droplets in the air or a cloud that is too heavy because the water content is already very much, so it will fall back to the earth's surface as rain (precipitation). Tools to measure rainfall is fluviometer.*
5. *Rainfall is the thickness of the rainwater collected in an area of 1 m^2 . Unit precipitation used*

digunakan Badan Meteorologi Klimatologi dan Geofisika (BMKG) adalah millimeter (mm). Curah hujan dihitung dengan satuan mm, yaitu air yang tertampung pada area seluas 1m x 1m (m²). Jadi curah hujan 1 mm adalah jumlah air yang turun dari langit sebanyak 1mmx1mx1m = 0,001 m³ = 1 liter.

Meteorology and Geophysics Agency (BMKG) is millimeters (mm). Rainfall is calculated in mm, ie water being stored in an area of 1m x 1m (m²). So rainfall of 1 mm is the amount of water that fell from the sky as much as 1mmx1mx1m = 0,001 m³ = 1 liter.

<https://kaurkab.bps.go.id>

ULASAN

Kecamatan Kaur Utara terletak di bagian utara Kabupaten Kaur. Luas wilayah Kecamatan Kaur Utara mencapai lebih kurang 49,80 kilometer persegi. Secara astronomis, Kecamatan Kaur Utara terletak antara $4^{\circ}24'12''$ – $4^{\circ}32'21''$ Lintang Selatan dan $103^{\circ}10'5''$ – $103^{\circ}25'21''$ Bujur Timur. Sementara jika dilihat dari letak geografisnya, Kecamatan Kaur Utara di sebelah Utara berbatasan langsung dengan Kabupaten Bengkulu Selatan dan Kecamatan Padang Guci Hulu, sebelah Selatan dengan Kecamatan Padang Guci Hilir dan Kelam Tengah, sebelah barat berbatasan dengan Kecamatan Lungkang Kule dan Padang Guci Hulu, dan sebelah Timur berbatasan dengan Kecamatan Lungkang Kule.

Musim yang terjadi di wilayah Kecamatan Kaur Utara sebagaimana wilayah lainnya di Kabupaten Kaur dikenal dua musim, yaitu musim hujan yang terjadi di bulan Desember-Maret dan musim kemarau yang terjadi di bulan Juni- September. Sementara pada bulan April-Mei dan Oktober-November merupakan masa peralihan atau pancaroba.

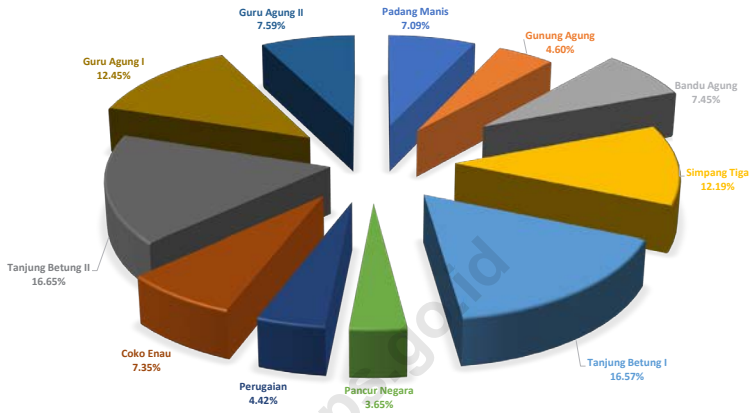
DESCRIPTION

Kaur Utara Subdistrict is located in the northern part of Kaur Regency. The total area of Kaur Utara Subdistrict reaches approximately 49.80 square kilometers. Astronomically, Kaur Utara is located between $4^{\circ}24'12''$ – $4^{\circ}32'21''$ South latitude, and between $103^{\circ}10'5''$ – $103^{\circ}25'21''$ East longitude. Meanwhile, if viewed from its geographical position, Kaur Utara has boundaries with Bengkulu Selatan Regency and Padang Guci Hulu Subdistrict in the north, Padang Guci Hilir and Kelam Tengah Subdistrict in the south, Lungkang Kule and Padang Guci Hulu Subdistrict in the west and Lungkang Kule Subdistrict in the east.

The season that happened in the Kaur Utara Subdistrict as the other regions in Kaur Regency are two seasons: the rainy season which occurs in December to March and the dry season which occurs in June to September. While in April to May and October to November is a transition.

Gambar 1.1
Figures

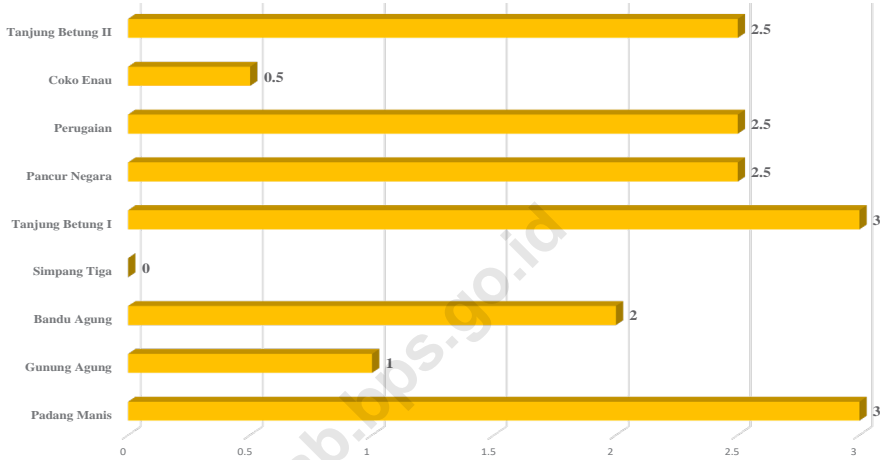
Luas Daerah menurut Desa/Kelurahan (%), 2022
Total Area by Village/Kelurahan (%), 2022



Sumber/Source : Kantor Camat Kaur Utara/Kaur Utara Subdistrict Office

Gambar 1.2
Figures

**Jarak ke Ibukota Kecamatan Menurut Desa/Kelurahan
di Kecamatan Kaur Utara (km), 2022**
*Distance to the Subdistrict Capital by Village/Kelurahan
in Kaur Utara Subdistrict (km), 2022*



Sumber/Source : Kantor Camat Kaur Utara/Kaur Utara Subdistrict Office

1.1 KEADAAN GEOGRAFI GEOGRAPHY CONDITION

Tabel 1.1.1 Luas Daerah Menurut Desa/Kelurahan di Kecamatan Kaur Utara, 2022
Table *Total Area by Villages/Kelurahan in Kaur Utara Subdistrict, 2022*

Desa/Kelurahan <i>Village/Kelurahan</i>	Luas <i>Total Area</i> (km ² /sq.km)	Persentase terhadap Luas <i>Kecamatan</i> <i>Percentage to Subdistrict Area</i>
(1)	(2)	(3)
Padang Manis	3,53	7,09
Gunung Agung	2,29	4,60
Bandu Agung	3,71	7,45
Simpang Tiga	6,07	12,19
Tanjung Betung I	8,25	16,57
Pancur Negara	1,82	3,65
Perugaian	2,20	4,42
Coko Enau	3,66	7,35
Tanjung Betung II	8,29	16,65
Guru Agung I	6,20	12,45
Guru Agung II	3,78	7,59
Kecamatan Kaur Utara	49,80	100,00

Catatan/Note: -

Sumber/Source: Kantor Camat Kaur Utara/Kaur Utara Subdistrict Office

Tabel
Table 1.1.2

Jarak ke Ibukota Kecamatan dan Ibukota Kabupaten/Kota Menurut Desa/Kelurahan di Kecamatan Kaur Utara (km), 2022
Distance to the Subdistrict Capital and Regency/Municipal Capital by Villages/Kelurahan in Kaur Utara Subdistrict (km), 2022

Desa/Kelurahan <i>Village/Kelurahan</i>	Jarak ke Ibukota Kecamatan <i>Distance to Subdistrict Capital</i>	Jarak ke Ibukota Kabupaten/ Kota <i>Distance to Regency/Municipal Capital</i>
(1)	(2)	(3)
Padang Manis	3,0	44
Gunung Agung	1,0	48
Bandu Agung	2,0	46
Simpang Tiga	0,0	47
Tanjung Betung I	3,0	44
Pancur Negara	2,5	49,5
Perugaian	2,5	49,5
Coko Enau	0,5	47,5
Tanjung Betung II	2,5	44,5
Guru Agung I	1,5	45,5
Guru Agung II	2,0	45

Catatan/Note: -

Sumber/Source: Kantor Camat Kaur Utara/Kaur Utara Subdistrict Office

1.2 KEADAAN IKLIM CLIMATE CONDITION

Tabel 1.2.1 **Pengamatan Unsur Iklim Menurut Bulan di Kecamatan Kaur Utara, 2022**
Table *Observation of Climate Elements by Month at Kaur Utara Subdistrict, 2022*

Bulan Month	Jumlah Curah Hujan Number of Precipitation (mm)	Jumlah Hari Hujan (hari) Number of Rainy Days (day)
(1)	(2)	(3)
Januari/January	242,6	20,0
Februari/February	232,1	19,0
Maret/March	224,1	22,0
April/April	279,7	21,0
Mei/May	276,4	23,0
Juni/June	584,6	25,0
Juli/July	218,4	17,0
Agustus/August	519,5	18,0
September/September	330,4	17,0
Oktober/October	652,2	27,0
November/November	604,9	23,0
Desember/December	353,6	25,0

Catatan/Note: -

Sumber/Source: Badan Meterologi, Klimatologi, dan Geofisika/Meteorological, Climatological, and Geophysical Agency

Bab II

Pemerintahan



PENJELASAN TEKNIS**TECHNICAL NOTES**

1. Desa adalah desa dan desa adat atau yang disebut dengan nama lain, selanjutnya disebut Desa, adalah kesatuan masyarakat hukum yang memiliki batas wilayah yang berwenang untuk mengatur dan mengurus urusan pemerintahan, kepentingan masyarakat setempat berdasarkan prakarsa masyarakat, hak asal usul, dan/atau hak tradisional yang diakui dan dihormati dalam sistem Pemerintahan Negara Kesatuan Republik Indonesia (Undang-Undang Nomor 6 Tahun 2014 tentang Desa).
 2. Kelurahan adalah suatu wilayah yang dipimpin oleh seorang Lurah sebagai perangkat daerah kabupaten dan atau daerah kota di bawah kecamatan (Undang-Undang No. 32 Tahun 2004 tentang Pemerintahan Daerah).
 3. Aparatur Sipil Negara (ASN) adalah profesi bagi pegawai negeri sipil dan pegawai pemerintah dengan perjanjian kerja yang bekerja pada instansi pemerintah.
 4. Pegawai ASN adalah pegawai negeri sipil dan pegawai pemerintah dengan perjanjian kerja yang diangkat oleh pejabat pembina kepegawaian dan disertai tugas dalam suatu jabatan pemerintahan atau disertai tugas negara lainnya dan digaji berdasarkan peraturan
1. *The village is the village and the traditional village or called by other names, hereinafter called the village, is the unity of the legal community who have borders with the authority to regulate and manage the affairs of government, the interests of the local community based community initiatives, the right of origin, and/or traditional rights recognized and respected by the Government administration system of the Republic of Indonesia (Constitution No. 6 of 2014 concerning Villages).*
 2. *Urban Community is an area that is led by a headman as the district and town or area under the subdistrict (Constitution No. 32 of 2004 on Regional Government).*
 3. *State Civil Apparatus (ASN) is a profession for civil servants and government employees with employment agreements that work in government agencies.*
 4. *ASN servants are civil servants and government employees with work agreement raised by the staff development officer and was assigned a public office or entrusted with other countries and are paid based on the legislation .*

- perundang-undangan.
5. Pegawai Negeri Sipil (PNS) adalah warga negara Indonesia yang memenuhi syarat tertentu, diangkat sebagai pegawai ASN secara tetap oleh pejabat pembina kepegawaian untuk menduduki jabatan pemerintahan.
 5. *Civil Servants (PNS) are Indonesian citizens who meet certain requirements, was appointed as an employee of the ASN regularly by the staff development officer position in government.*

<https://kaurkab.bps.go.id>

ULASAN

Kecamatan Kaur Utara merupakan Kecamatan yang terbentuk bersamaan dengan dibentuknya Kabupaten Kaur pada tahun 2003 dengan dasar hukum Undang-Undang Nomor 3 tahun 2003 yaitu tentang pembentukan wilayah Kecamatan Kaur Utara sebagai bagian wilayah administrasi Kabupaten Kaur.

Hingga tahun 2022, Kecamatan Kaur Utara terbagi menjadi 11 desa/kelurahan. Permendagri Nomor 18 tahun 2005 merupakan dasar hukum pembentukan 6 desa pertama. Pada tahun 2005, berdasarkan perda Nomor 30, 31, 36, dan 37 tahun 2005 dimekarkan menjadi 10 desa. Pada tahun 2007 kembali keluar Perda Nomor 54 tahun 2007 sebagai dasar hukum pembentukan Desa Guru Agung II yang merupakan pecahan dari Desa Guru Agung. Ibu kota Kecamatan Kaur Utara terletak di Desa Simpang Tiga.

Wilayah administrasi pemerintahan di Kecamatan Kaur Utara terdiri dari 10 desa yang berstatus desa definitif dan 1 kelurahan. Setiap desa dipimpin oleh kepala desa yang proses penunjukannya dipilih secara langsung oleh masyarakat desa. Sedangkan kelurahan dipimpin oleh seorang lurah yang penunjukannya langsung diangkat oleh pemerintah daerah. Perangkat desa/kelurahan terdiri dari kepala desa/lurah, sekretaris desa/kelurahan (sekdes), kepala urusan (kaur), dan Badan Perwakilan Desa (BPD).

DESCRIPTION

Kaur Utara is a subdistrict that was established the same time as the formation of Kaur regency back in 2003 based on law number 3 year 2003 about the formation of Kaur Utara subdistrict as the part of Kaur regency administrative.

Until 2022, Kaur Utara divided into 11 villages/wards. The minister of home affairs' law number 18 year 2005 is the basis for the formation of the first 6 village as subdivision. Still in 2005 based on another minister of home affairs' law, this time number 30, 31, 36, and 37 the subdivision number increased into 10 villages. In 2007, the minister of home affairs' law number 54 is out as the law basis of the formation of Guru Agung II village which was a part of Guru Agung village. The capital of Kaur Utara subdistrict is Simpang Tiga.

Kaur Utara's governmental administrative consist of 10 villages and 1 ward. Each village led by a chief who is appointed directly by its own people. While "kelurahan" is led by "lurah" who is appointed by the local government. The village governmental staff consist of a chief, a village secretary, chiefs of affairs (Kaur), and village representative board (BPD).

Pegawai Negeri Sipil (PNS) yang sekarang sudah berganti nama menjadi Aparatur Sipil Negara (ASN) dikelompokkan dalam tiga kelompok, yaitu Sekretariat Daerah, Dinas-dinas, dan Badan/ Inspektorat/ Kantor/ Unit Organisasi. Ketiga kelompok ini bekerja di lingkungan Pemerintah Daerah (Pemda) Kabupaten Kaur.

Pada tahun 2022, jumlah ASN di lingkungan pemda kecamatan Kaur Utara sejumlah 23 orang yang terdiri dari 17 pegawai laki-laki dan 6 pegawai perempuan.

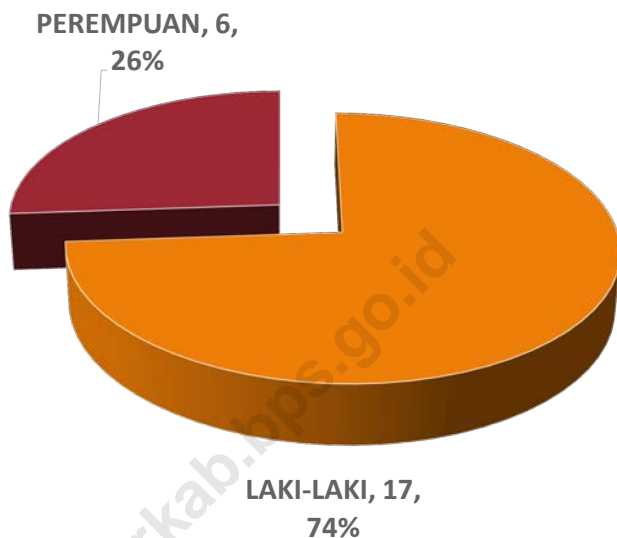
Berdasarkan tingkat pendidikan yang ditamatkan, sebagian besar ASN pemda di kecamatan Kaur Utara berpendidikan Sarjana (S1) sejumlah 16 orang. Sementara itu terdapat 4 orang berpendidikan terakhir SMA, 2 orang tamatan DIII, dan 1 orang lulusan pasca sarjana (S2).

Civilian State Employees (PNS) that has now been changed into Civilian State Apparatus (ASN) are categorized into three groups, namely Regional Secretariat, Services, and Unit of Agencies/ Inspectorates/ Offices/ Organizations. These three groups are working in the Local Government (Pemda) of Kaur Regency.

In 2022, the number of ASN in the Pemda of Kaur Utara subdistrict is 23; 17 male employees and 6 female employee.

Based on the level of education attained, most of education levels of ASN in the Pemda of Kaur Utara subdistrict are Bachelors (S1) with 16 people. Whilst there is 4 people with High School as their last educational degree, 2 people with Diploma III degree, and 1 Post Graduates (S2) alumnus.

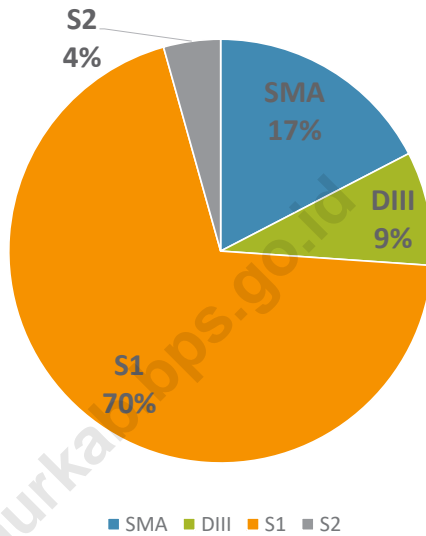
Gambar 2.1 Pegawai Kantor Camat Menurut Jenis Kelamin (%), 2023
Figures *Subdistrict Office's Employee Based on Gender (%), 2023*



Sumber/Source : Kantor Camat Kaur Utara/Kaur Utara Subdistrict Office

Gambar 2.2
Figures

Pegawai Kantor Camat Menurut Pendidikan Terakhir yang Ditamatkan (%), 2023
Subdistrict Office's Employee Based on Educational Degree (%), 2023



Sumber/Source : Kantor Camat Kaur Utara/Kaur Utara Subdistrict Office

2.1 WILAYAH ADMINISTRATIF ADMINISTRATIVE AREA

Tabel 2.1.1 Jumlah Rukun Warga (RW) dan Rukun Tetangga (RT) Menurut Desa/Kelurahan di Kecamatan Kaur Utara, 2023
Table *Number of Rukun Warga and Rukun Tetangga by Villages'/Kelurahan in Kaur Utara Subdistrict, 2023*

Desa/Kelurahan <i>Village/Kelurahan</i>	Rukun Warga (RW) <i>Rukun Warga</i>	Rukun Tetangga (RT) <i>Rukun Tetangga</i>
(1)	(2)	(3)
Padang Manis	-	-
Gunung Agung	-	-
Bandu Agung	-	-
Simpang Tiga	-	7
Tanjung Betung I	-	-
Pancur Negara	-	-
Perugaian	-	-
Coko Enau	-	-
Tanjung Betung II	-	-
Guru Agung I	-	-
Guru Agung II	-	-
Kecamatan Kaur Utara	-	7

Catatan/Note: -

Sumber/Source: Kantor Camat Kaur Utara/Kaur Utara Subdistrict Office

2.2 SUMBER DAYA MANUSIA HUMAN RESOURCES

Tabel 2.2.1 Jumlah Pegawai Negeri Sipil Menurut Pemerintah Daerah dan Jenis Kelamin, 2023
Table *Number of Civil Servants by Local Government and Sex, 2023*

Pemerintah Daerah <i>Local Government</i>	Laki-Laki <i>Male</i>	Perempuan <i>Female</i>	Jumlah <i>Total</i>
(1)	(2)	(3)	(4)
Pemerintah Daerah Kecamatan Kaur Utara	17	6	23
Pemerintah Daerah Kelurahan Simpang Tiga	5	3	8

Catatan/Note: -

Sumber/Source: Kantor Camat Kaur Utara/Kaur Utara Subdistrict Office

Tabel 2.2.2
Table

**Jumlah Pegawai Negeri Sipil Pemerintah Daerah
Kecamatan Kaur Utara Menurut Tingkat Pendidikan dan
Jenis Kelamin, 2023**
**Number of Civil Servants of Kaur Utara Subdistrict
Government by Educational Level and Sex, 2023**

Tingkat Pendidikan <i>Educational Level</i>	Laki-Laki <i>Male</i>	Perempuan <i>Female</i>	Jumlah <i>Total</i>
(1)	(2)	(3)	(4)
Sekolah Dasar (SD) <i>Primary School</i>	-	-	-
SMP/Sederajat <i>Junior High School</i>	-	-	-
SMA/Sederajat <i>Senior High School</i>	4	-	4
Diploma I/Akta I <i>Diploma I/Akta I</i>	-	-	-
Diploma II/Akta II <i>Diploma II/Akta II</i>	-	-	-
Diploma III/Akta III <i>Diploma III/Akta III</i>	1	1	2
Diploma IV/Akta IV <i>Diploma IV/Akta IV</i>	-	-	-
S1/Sarjana <i>Under Graduate/Bachelor</i>	11	5	16
S2/Pasca Sarjana <i>Graduate</i>	1	-	1
S3/Doktor/Ph.D <i>Post Graduate</i>	-	-	-
Jumlah/Total	17	6	23

Catatan/Note: -

Sumber/Source: Kantor Camat Kaur Utara/Kaur Utara Subdistrict Office

Bab III

Penduduk



PENJELASAN TEKNIS

1. Sumber utama data kependudukan adalah sensus penduduk yang dilaksanakan setiap sepuluh tahun sekali. Sensus penduduk telah dilaksanakan sebanyak tujuh kali sejak Indonesia merdeka, yaitu tahun 1961, 1971, 1980, 1990, 2000, 2010, dan 2020. Di dalam sensus penduduk, pencacahan dilakukan terhadap seluruh penduduk yang berdomicili di wilayah teritorial Indonesia termasuk warga negara asing kecuali anggota korps diplomatik negara sahabat beserta keluarganya.
2. Penduduk Kecamatan Kaur Utara adalah semua orang yang berdomicili di wilayah Kecamatan Kaur Utara selama 1 Tahun atau lebih dan atau mereka yang berdomicili kurang dari 1 tahun di Kecamatan Kaur Utara tetapi bertujuan menetap.
3. Rerata pertumbuhan penduduk adalah angka yang menunjukkan tingkat pertambahan penduduk per tahun dalam jangka waktu tertentu.
4. Laju pertumbuhan penduduk adalah angka yang menunjukkan persentase pertambahan penduduk dalam jangka waktu tertentu.
5. Kepadatan penduduk adalah rasio banyaknya penduduk per kilometer persegi.

TECHNICAL NOTES

1. *The main source of demographic data is population census, which is conducted every ten years. Population Census has been conducted seven times since Indonesia's independence: 1961, 1971, 1980, 1990, 2000, 2010 and 2020. The population census enumerates all residents who domicile in the entire territory of Indonesia including foreign citizens except the diplomatic corps members and their families.*
2. *The population of Kaur Utara subdistrict are all residents of the entire territory of Kaur Utara subdistrict who have stayed for one year or longer, and those who intended to stay more than one year even though their length of stay is less than one year.*
3. *The average growth rate of population is the annual population growth rate over a certain period .*
4. *The growth rate of population is the number that show percentage of population growth within a specified period.*
5. *Population density is ratio of population per square kilometer.*
6. *Sex ratio is the ratio of males*

6. Rasio jenis kelamin adalah perbandingan antara penduduk laki-laki dan penduduk perempuan pada suatu wilayah dan waktu tertentu. Biasanya dinyatakan dengan banyaknya penduduk laki-laki untuk 100 penduduk perempuan.

population to females population in a given area and time, usually expressed as the number of males for every 100 females.

<https://kaurkab.bps.go.id>

ULASAN

Penduduk Kaur Utara pada tahun 2022 berdasarkan hasil proyeksi Sensus Penduduk 2020 adalah sebanyak 7.811 jiwa yang terdiri dari 3.998 jiwa penduduk laki-laki dan 3.813 jiwa penduduk perempuan. Dibandingkan dengan jumlah penduduk tahun 2020, penduduk Kaur Utara mengalami pertumbuhan sebesar 1,97 persen. Sementara itu besarnya angka rasio jenis kelamin tahun 2022 penduduk laki-laki terhadap penduduk perempuan sebesar 105.

Kepadatan penduduk di Kecamatan Kaur Utara pada tahun 2022 adalah sebanyak 157 jiwa per kilometer persegi.

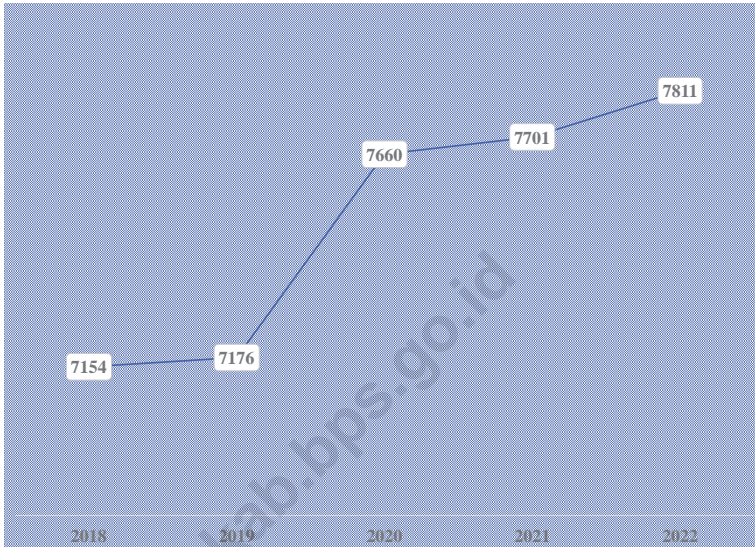
DESCRIPTION

Kaur Utara subdistrict population in 2022 based on projection from 2020 population census result were 7,811 people consisting of 3,998 male residents and 3,813 female residents. Compared with 2020 population, the population of Kaur Utara regency increased by 1.97 percent. Meanwhile, the sex ratio of male population to female residents in 2022 were 105.

The population density in Kaur Utara subdistrict in 2022 is 157 people per square kilometre.

Gambar 3.1
Figures

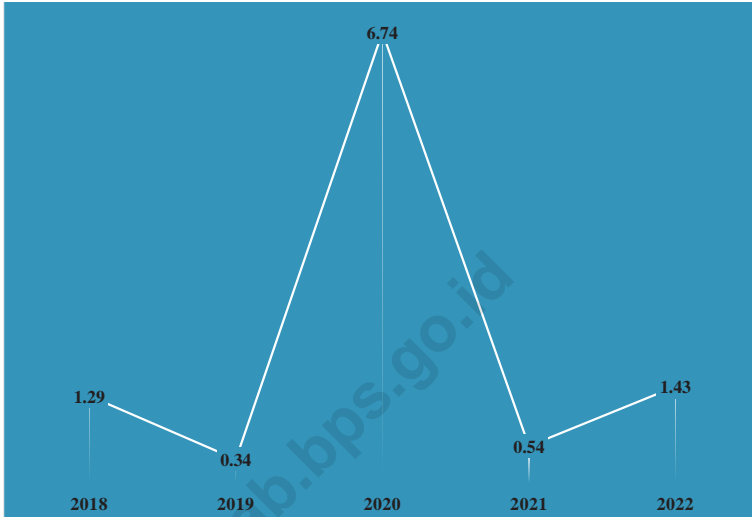
Jumlah Penduduk Kaur Utara, 2018-2022
Kaur Utara Subdistrict Population, 2018-2022



Sumber/Source : Badan Pusat Statistik/ BPS-Statistics Indonesia

Gambar 3.2
Figures

Laju Pertumbuhan Penduduk Kaur Utara (%), 2018-2022
Population Growth Rate in Kaur Utara (%), 2018-2022



Sumber/Source : Badan Pusat Statistik/ BPS-Statistics Indonesia

Tabel
Table 3.1

**Jumlah Penduduk¹, Rasio Jenis Kelamin, dan Laju
Pertumbuhan Penduduk di Kecamatan Kaur Utara, 2018-
2022**
*Population, Sex Ratio, and Population Growth Rate in Kaur
Utara Subdistrict, 2018-2022*

Tahun Year	Penduduk/Population			Rasio Jenis Kelamin Sex Ratio	Laju Pertumbuhan Growth Rate
	Laki-Laki/ Male	Perempuan/ Female	Jumlah/Total		
(1)	(2)	(3)	(4)	(5)	(6)
2018	3630	3524	7154	103	1,29
2019	3697	3481	7176	103	0,34
2020	3899	3761	7660	104	6,74
2021	3944	3757	7701	105	0,54
2022	3998	3813	7811	105	1,43

Catatan/Note: ¹Jumlah penduduk yang digunakan adalah jumlah penduduk pada pertengahan tahun (Juni) dan merupakan hasil proyeksi dari SP2020/ Population showed here is the condition in the middle of the year (June) and is the projected population of 2020 population census.

Sumber/Source: Badan Pusat Statistik/ BPS-Statistics Indonesia

Tabel 3.2
Table

Kepadatan Penduduk di Kecamatan Kaur Utara, 2018-2022
Population Density In Kaur Utara Subdistrict, 2018-2022

Tahun Year	Luas Wilayah (km ²) Area	Jumlah Penduduk ¹ Population	Kepadatan Penduduk Population Density
(1)	(2)	(3)	(4)
2018	49,80	7154	143,65
2019	49,80	7176	144,14
2020	49,80	7660	153,82
2021	49,80	7701	154,64
2022	49,80	7811	156,85

Catatan/Note: ¹Jumlah penduduk yang digunakan adalah jumlah penduduk pada pertengahan tahun (Juni) dan merupakan hasil proyeksi dari SP2020/ *Population showed here is the condition in the middle of the year (June) and is the projected population of 2020 population census.*

Sumber/Source: Badan Pusat Statistik/ *BPS-Statistics Indonesia*

<https://kaurkab.bps.go.id>

Bab IV

Sosial dan Kesejahteraan Rakyat



PENJELASAN TEKNIS

1. Jalur Pendidikan terdiri atas pendidikan formal, pendidikan nonformal, dan pendidikan informal yang ketiganya dapat saling melengkapi dan memperkaya (Undang-Undang No. 20 Tahun 2013 tentang Sistem Pendidikan Nasional).
2. Jenjang Pendidikan Formal terdiri atas pendidikan dasar, pendidikan menengah, dan pendidikan tinggi. Jenis pendidikan yang diajarkan mencakup pendidikan umum, kejuruan, akademik, profesi, vokasi, keagamaan, dan khusus.
 - a. Pendidikan Dasar berbentuk Sekolah Dasar (SD) dan Madrasah Ibtidaiyah (MI) atau bentuk lain yang sederajat serta Sekolah Menengah Pertama (SMP) dan Madrasah Tsanawiyah (MTs), atau bentuk lain yang sederajat.
 - b. Pendidikan Menengah berbentuk Sekolah Menengah Atas (SMA), Madrasah Aliyah (MA), Sekolah Menengah Kejuruan (SMK), dan Madrasah Aliyah Kejuruan (MAK), atau bentuk lain yang sederajat.
 - c. Pendidikan Tinggi merupakan jenjang pendidikan setelah pendidikan menengah yang mencakup program pendidikan diploma, sarjana, magister spesialis, dan doktor yang diselenggarakan oleh perguruan tinggi. Perguruan tinggi dapat

TECHNICAL NOTES

1. *The Education System consists of a formal education, nonformal education, and informal education that all three can be complementary and enriching (Law No. 20 Year 2013 about The National Education System).*
2. *The Formal Education Level consists of primary education, secondary education, and high education. The kind of education that taught consists of general education, vocational, academic, professional, religious, and specific education.*
 - *a. The Primary Education consists of Elementary School and Islamic Elementary School or other equivalent forms and Junior High School and MTs, or other equivalent forms.*
 - *b. The Secondary Education consists of the senior high school, MA, Vocational School, and Vocational Madrasah Aliyah, or other equivalent forms.*
 - *c. The High Education consists of the education level after the secondary education that consists of diplomas, bachelor, master, specialist, and doctoral degrees that are held by the college. The colleges can be academy, polytechnic, high school, institute, or university.*

- berbentuk akademi, politeknik, sekolah tinggi, institut, atau universitas.
3. Puskesmas (Pusat Kesehatan Masyarakat) adalah unit pelaksana teknis dinas kesehatan kabupaten/ pelayanan kesehatan tingkat pertama. Wilayah kerja puskesmas maksimal adalah satu kecamatan dan untuk dapat menjangkau wilayah kerjanya, puskesmas mempunyai jaringan pelayanan yang meliputi unit Puskesmas Pembantu (Pustu), unit Puskesmas Keliling (Puskel), dan unit bidan desa/komunitas (Peraturan Menteri Kesehatan RI No. 75 Tahun 2014 Tentang Pusat Kesehatan Masyarakat).
 4. Apotek adalah suatu tempat tertentu yang digunakan untuk melakukan pekerjaan kefarmasian, dan penyaluran/ penjualan obat atau bahan farmasi dan perbekalan kesehatan lainnya kepada masyarakat yang dikelola oleh tenaga apoteker (Peraturan Menteri Kesehatan RI No. 1332 Tahun 2002 Tentang Perubahan Atas Peraturan Menteri Kesehatan RI No. 922/MENKES/PER/X/1993 Tentang Ketentuan dan Tata Cara Pemberian Izin Apotek).
 3. *Public Health Center is technical implementation unit of regency health department that have the area standard of public health center is one district and to reach their working areas, public health centers have a service network covering subsidiary of public health center, mobile public health center units, and midwife units (Regulation of the Minister of Health of Indonesia Number 75 Year 2014 about Public Health Center).*
 4. *Pharmacy is a specific place that is used for pharmaceutical jobs, and distribution/sale of drugs/ pharmaceuticals and other medical supplies to people that are administered by trained pharmacist (Regulation of the Minister of Health of Indonesia Number 1332 Year 2002 about the Changes of Regulation of the Minister of Health of Indonesia Number 922/MENKES/PER/X/1993 about Pro-vision and Procedures for Administration of Licensed Pharmacies)*

ULASAN

Kaur Utara memiliki fasilitas pendidikan yang mendukung kegiatan pembelajaran mulai dari pendidikan dasar hingga pendidikan menengah atas. Fasilitas pendidikan ini terbagi menjadi sekolah negeri dan swasta. Total terdapat sebanyak 13 TK, 1 RA, 8 SD, 3 SMP, 2 SMA, dan 1 SMK.

Dari segi fasilitas kesehatan, di kecamatan Kaur Utara terdapat 3 puskesmas yang terdiri dari 1 puskesmas induk dan 2 puskesmas pembantu (pustu) serta 1 apotik.

Sementara itu, terdapat fasilitas agama di Kaur Utara berupa rumah ibadah sebanyak 18 masjid dan 3 musholla yang tersebar di seluruh desa.

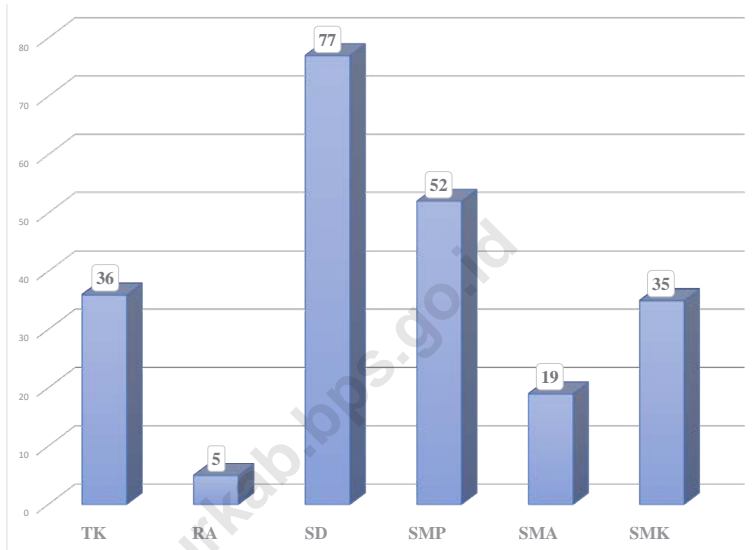
DESCRIPTION

Kaur Utara have got educational facilities for all levels of education from elementary to high schools. These educational facilities divided into public and private schools which are, 13 kindergartens, 1 raudatul athfal, 8 elementary schools, 3 junior high schools, 2 high schools, and 1 vocational high schools.

From the health facility aspect, there are 3 public health centre in Kaur Utara subdistrict consist of 1 main public health care centre and its 2 assistant branch. Plus there is one pharmacy.

Meanwhile for religional purpose, there are worship places which are 18 mosques and 3 pray rooms all around the villages.

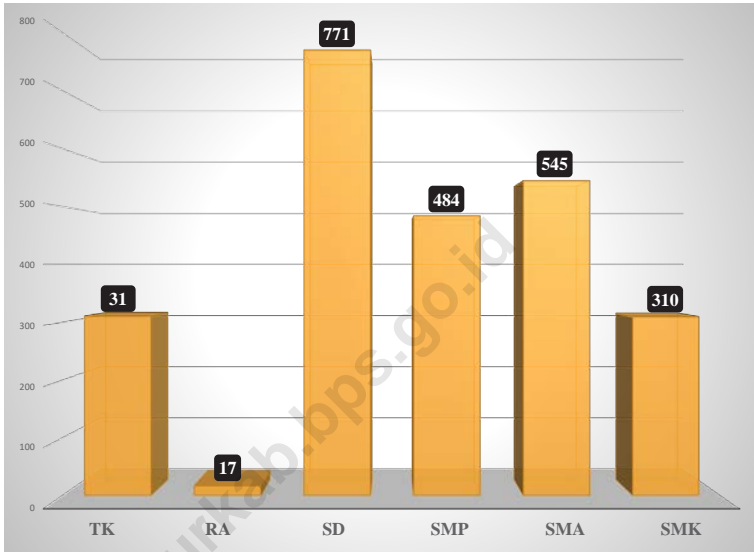
Gambar 4.1 Jumlah Guru Sekolah di Kaur Utara pada Setiap Jenjang Pendidikan Pada Tahun Ajaran 2022/23
Figures Number of Teachers in Kaur Utara on Each Educational Level in 2022/23 School Year



Sumber/Source : Kementerian Pendidikan, Kebudayaan, Riset, dan Teknologi, data semester ganjil/Ministry of Education, Culture, Research, and Technology, Basic Education Data System, odd semester report data

Gambar 4.2
Figures

Jumlah Murid di Kaur Utara Berdasarkan Jenjang Pendidikan Pada Tahun Ajaran 2022/23
Number of Students in Kaur Utara Based on Educational Level in 2022/23 School Year



Sumber/Source : Kementerian Pendidikan, Kebudayaan, Riset, dan Teknologi, data semester ganjil/Ministry of Education, Culture, Research, and Technology, Basic Education Data System, odd semester report data

4.1 PENDIDIKAN EDUCATION

Tabel 4.1.1 Banyaknya Desa¹/Kelurahan yang Memiliki Fasilitas Sekolah Menurut Tingkat Pendidikan di Kecamatan Kaur Utara, 2020–2022
Table *Number of Villages¹/Kelurahan Having Educational Facilities by Educational Level in Kaur Utara Subdistrict, 2021–2023*

Tingkat Pendidikan Educational Level	2020	2021	2022
(1)	(2)	(3)	(4)
Sekolah Dasar (SD) Primary School	7	7	7
Madrasah Ibtidaiyah (MI) Madrasah Ibtidaiyah	-	-	-
Sekolah Menengah Pertama (SMP) Junior High School	3	3	3
Madrasah Tsanawiyah (MTs) Madrasah Tsanawiyah (MTs)	-	-	-
Sekolah Menengah Atas (SMA) Senior High School	1	1	1
Sekolah Menengah Kejuruan (SMK) Vocational High School	1	1	1
Madrasah Aliyah (MA) Madrasah Aliyah	-	-	-
Akademi/Perguruan Tinggi Academy/University	-	-	-

Catatan/Note: ¹Desa pada tabel ini termasuk Unit Permukiman Transmigrasi (UPT) yang masih dibina oleh kementerian terkait/
Villages in this table include Transmigration Settlement Unit which is still fostered by the relevant ministries.

Sumber/Source: Kementerian Pendidikan, Kebudayaan, Riset, dan Teknologi, data semester ganjil/Ministry of Education, Culture, Research, and Technology, Basic Education Data System, odd semester report data

Tabel
Table 4.1.2

**Jumlah Sekolah Menurut Tingkat Pendidikan di
Kecamatan Kaur Utara, 2021/2022 dan 2022/2023**
**Number of Schools by Educational Level in Kaur Utara
Subdistrict, 2021/2022 and 2022/2023**

Tingkat Pendidikan Educational Level	Negeri/Public		Swasta/Private		Jumlah/Total	
	2021/2022	2022/2023	2021/2022	2022/2023	2021/2022	2022/2023
(1)	(2)	(3)	(4)	(5)	(6)	(7)
Taman Kanak-Kanak (TK) ¹ /Kindergarten ¹	1	2	11	11	12	13
Raudatul Athfal (RA) ² Raudatul Athfal (RA) ²	-	-	1	1	1	1
Sekolah Dasar (SD) ¹ Elementary Schools ¹	8	8	-	-	8	8
Madrasah Ibtidaiyah (MI) ² /Madrasah Ibtidaiyah (MI) ²	-	-	-	-	-	-
Sekolah Menengah Pertama (SMP) ¹ /Junior High Schools ¹	2	2	1	1	3	3
Madrasah Tsanawiyah (MTs) ² /Madrasah Tsanawiyah (MTs) ²	-	-	-	-	-	-
Sekolah Menengah Atas (SMA) ¹ /Senior High Schools ¹	1	1	1	1	2	2
Sekolah Menengah Kejuruan (SMK) ¹ Vocational High Schools ¹	1	1	-	-	1	1
Madrasah Aliyah (MA) ² Madrasah Aliyah (MA) ²	-	-	-	-	-	-

Catatan/Note: ³ Seluruh Raudatul Athfal (RA) berstatus swasta/All Raudatul Athfal (RA) are private

Sumber/Source: ¹ Kementerian Pendidikan, Kebudayaan, Riset, dan Teknologi, Sistem Data Pokok Pendidikan, data semester ganjil laporan sampai dengan 30 November 2023/Ministry of Education, Culture, Research, and Technology, Basic Education Data System, odd semester report data up to 30 November 2023

² Kementerian Agama, EMIS, data semester ganjil laporan sampai dengan 9 Februari 2023/Ministry of Religious Affairs, EMIS, odd semester report data up to 9 February 2023

Tabel 4.1.3 Jumlah Guru Menurut Tingkat Pendidikan di Kecamatan Kaur Utara, 2021/2022 dan 2022/2023
Table Number of Teachers by Educational Level in Kaur Utara Subdistrict, 2021/2022 and 2022/2023

Tingkat Pendidikan Educational Level	Negeri/Public		Swasta/Private		Jumlah/Total	
	2021/2022	2022/2023	2021/2022	2022/2023	2021/2022	2022/2023
(1)	(2)	(3)	(4)	(5)	(6)	(7)
Taman Kanak-Kanak (TK) ¹ /Kindergarten ¹	11	12	16	24	27	36
Raudatul Athfal (RA) ² Raudatul Athfal (RA) ²	-	-	5	5	5	5
Sekolah Dasar (SD) ^{1,3} Elementary Schools ^{1,3}	73	77	-	-	73	77
Madrasah Ibtidaiyah (MI) ² /Madrasah Ibtidaiyah (MI) ²	-	-	-	-	-	-
Sekolah Menengah Pertama (SMP) ^{1,3} Junior High Schools ^{1,3}	41	48	4	4	45	52
Madrasah Tsanawiyah (MTs) ² /Madrasah Tsanawiyah (MTs) ²	-	-	-	-	-	-
Sekolah Menengah Atas (SMA) ^{1,3} /Senior High Schools ^{1,3}	32	19	7	-	39	19
Sekolah Menengah Kejuruan (SMK) ^{1,3} Vocational High Schools ^{1,3}	37	35	-	-	37	35
Madrasah Aliyah (MA) ² Madrasah Aliyah (MA) ²	-	-	-	-	-	-

Catatan/Note: ³ Jumlah guru termasuk kepala sekolah dan guru/The total of teachers including headmaster and teacher.

Sumber/Source: ¹ Kementerian Pendidikan, Kebudayaan, Riset, dan Teknologi, Sistem Data Pokok Pendidikan, data semester ganjil laporan sampai dengan 30 November 2023/Ministry of Education, Culture, Research, and Technology, Basic Education Data System, odd semester report data up to 30 November 2023

² Kementerian Agama, EMIS, data semester ganjil laporan sampai dengan 9 Februari 2023/Ministry of Religious Affairs, EMIS, odd semester report data up to 9 February 2023

Tabel 4.1.4 Jumlah Murid Menurut Tingkat Pendidikan di Kecamatan Kaur Utara, 2021/2022 dan 2022/2023
Table Number of Pupils by Educational Level in Kaur Utara Subdistrict, 2021/2022 and 2022/2023

Tingkat Pendidikan Educational Level	Negeri/Public		Swasta/Private		Jumlah/Total	
	2021/2022	2022/2023	2021/2022	2022/2023	2021/2022	2022/2023
(1)	(2)	(3)	(4)	(5)	(6)	(7)
Taman Kanak-Kanak (TK) ¹ /Kindergarten ¹	77	77	202	234	279	311
Raudatul Athfal (RA) ² Raudatul Athfal (RA) ²	-	-	17	17	17	17
Sekolah Dasar (SD) ¹ Elementary Schools ¹	829	771	-	-	829	771
Madrasah Ibtidaiyah (MI) ² /Madrasah Ibtidaiyah (MI) ²	-	-	-	-	-	-
Sekolah Menengah Pertama (SMP) ¹ /Junior High Schools ¹	500	454	50	30	550	484
Madrasah Tsanawiyah (MTs) ² /Madrasah Tsanawiyah (MTs) ²	-	-	-	-	-	-
Sekolah Menengah Atas (SMA) ¹ /Senior High Schools ¹	554	520	28	25	582	545
Sekolah Menengah Kejuruan (SMK) ¹ Vocational High Schools ¹	357	310	-	-	357	310
Madrasah Aliyah (MA) ² Madrasah Aliyah (MA) ²	-	-	-	-	-	-

Catatan/Note: -

Sumber/Source: ¹ Kementerian Pendidikan, Kebudayaan, Riset, dan Teknologi, Sistem Data Pokok Pendidikan, data semester ganjil laporan sampai dengan 30 November 2023/Ministry of Education, Culture, Research, and Technology, Basic Education Data System, odd semester report data up to 30 November 2023

² Kementerian Agama, EMIS, data semester ganjil laporan sampai dengan 9 Februari 2023/Ministry of Religious Affairs, EMIS, odd semester report data up to 9 February 2023

4.2 KESEHATAN HEALTH

Tabel 4.2.1 Banyaknya Desa¹/Kelurahan yang Memiliki Sarana Kesehatan Menurut Jenis Sarana Kesehatan di Kecamatan Kaur Utara, 2020–2022
Number of Villages¹/Kelurahan Health Facilities by Type of Health Facilities in Kaur Utara Subdistrict, 2020–2022

Jenis Sarana Kesehatan Type of Health Facilities	2020	2021	2022
(1)	(2)	(3)	(4)
Rumah Sakit <i>Hospital</i>	-	-	-
Rumah Sakit Bersalin <i>Maternity Hospital</i>	-	-	-
Poliklinik/Balai Pengobatan <i>Polyclinic</i>	-	-	-
Puskesmas Rawat Inap <i>Public Health Center with Inpatient Care</i>	1	1	1
Puskesmas Tanpa Rawat Inap <i>Public Health Center without Inpatient Care</i>	2	2	2
Apotek <i>Pharmacy</i>	1	1	1

Catatan/Note: ¹Desa pada tabel ini termasuk Unit Permukiman Transmigrasi (UPT) yang masih dibina oleh kementerian terkait/
Villages in this table include Transmigration Settlement Unit which is still fostered by the relevant ministries.

Sumber/Source: Puskesmas Padang Guci/Padang Guci Public Health Centre

Tabel 4.2.2
Table

Banyaknya Warga Penderita Kekurangan Gizi Menurut Desa/Kelurahan di Kecamatan Kaur Utara, 2022
Number of People with Malnutrition by Villages/Kelurahan in Kaur Utara Subdistrict, 2022

Desa/Kelurahan Village/Kelurahan	2022
(1)	(2)
Padang Manis	-
Gunung Agung	-
Bandu Agung	-
Simpang Tiga	-
Tanjung Betung I	-
Pancur Negara	-
Perugaian	-
Coko Enau	-
Tanjung Betung II	-
Guru Agung I	-
Guru Agung II	-
Kaur Utara	-

Catatan/Note: -

Sumber/Source: Puskesmas Padang Guci/*Padang Guci Public Health Centre*

4.3 AGAMA DAN SOSIAL LAINNYA RELIGION AND OTHER SOCIAL AFFAIRS

Tabel 4.3.1 Jumlah Tempat Peribadatan Menurut Desa/Kelurahan di Kecamatan Kaur Utara, 2023
Table Number of Worship Places by Villages/Kelurahan in Kaur Utara Subdistrict, 2023

Desa/Kelurahan Village/Kelurahan	Masjid Mosque	Mushola Pray Room	Gereja Protestan Protestant Church	Gereja Katholik Catholic Church	Pura Temple	Vihara
(1)	(2)	(3)	(4)	(5)	(6)	(7)
Padang Manis	1	-	-	-	-	-
Gunung Agung	3	-	-	-	-	-
Bandu Agung	1	-	-	-	-	-
Simpang Tiga	5	3	-	-	-	-
Tanjung Betung I	1	-	-	-	-	-
Pancur Negara	2	-	-	-	-	-
Perugaian	1	-	-	-	-	-
Coko Enau	1	-	-	-	-	-
Tanjung Betung II	1	-	-	-	-	-
Guru Agung I	1	-	-	-	-	-
Guru Agung II	1	-	-	-	-	-
Kaur Utara	18	3	-	-	-	-

Catatan/Note: -

Sumber/Source: Kantor Urusan Agama Kaur Utara/Kaur Utara's Religious Affair Office

Tabel 4.3.2
Table

Banyaknya Korban Jiwa Akibat Bencana Alam Menurut Desa/Kelurahan dan Jenis Bencana Alam di Kecamatan Kaur Utara, 2022
Number of Fatalities Due to Natural Disasters by Villages/ Kelurahan and Type of Natural Disaster in Kaur Utara Subdistrict, 2022

Desa/Kelurahan <i>Village/Kelurahan</i>	Gempa Bumi <i>Earthquake</i>	Tsunami <i>Tsunami</i>	Gunung Meletus <i>Volcanic Eruption</i>	Tanah Longsor <i>Landslide</i>
(1)	(2)	(3)	(4)	(5)
Padang Manis	-	-	-	-
Gunung Agung	-	-	-	-
Bandu Agung	-	-	-	-
Simpang Tiga	-	-	-	-
Tanjung Betung I	-	-	-	-
Pancur Negara	-	-	-	-
Perugaian	-	-	-	-
Coko Enau	-	-	-	-
Tanjung Betung II	-	-	-	-
Guru Agung I	-	-	-	-
Guru Agung II	-	-	-	-
Kaur Utara	-	-	-	-

Lanjutan Tabel/Continued Table 4.3.2

Desa/Kelurahan Village/Kelurahan	Banjir Floods	Banjir Bandang Flash Floods	Kekeringan Drought	Kebakaran Hutan dan Lahan Forest and Land Fires
(1)	(6)	(7)	(8)	(9)
Padang Manis	-	-	-	-
Gunung Agung	-	-	-	-
Bandu Agung	-	-	-	-
Simpang Tiga	-	-	-	-
Tanjung Betung I	-	-	-	-
Pancur Negara	-	-	-	-
Perugaian	-	-	-	-
Coko Enau	-	-	-	-
Tanjung Betung II	-	-	-	-
Guru Agung I	-	-	-	-
Guru Agung II	-	-	-	-
Kaur Utara	-	-	-	-

Lanjutan Tabel/*Continued Table* 4.3.2

Desa/Kelurahan Village/Kelurahan	Angin Puyuh/ Puting Beliung/ Topan Tornado/Typhoon	Gelombang Pasang Tidal Wave	Abrasi Abrasion
(1)	(10)	(11)	(12)
Padang Manis	-	-	-
Gunung Agung	-	-	-
Bandu Agung	-	-	-
Simpang Tiga	-	-	-
Tanjung Betung I	-	-	-
Pancur Negara	-	-	-
Perugaian	-	-	-
Coko Enau	-	-	-
Tanjung Betung II	-	-	-
Guru Agung I	-	-	-
Guru Agung II	-	-	-
Kaur Utara	-	-	-

Catatan/Note: -

Sumber/Source: Kantor Camat Kaur Utara/Kaur Utara Subdistrict Office

<https://kaurkab.bps.go.id>

Bab V Pertanian



PENJELASAN TEKNIS

1. Tanaman sayuran semusim adalah tanaman sumber vitamin, garam mineral dan lain-lain yang dikonsumsi dari bagian tanaman yang berupa daun, bunga, buah, dan umbinya, yang berumur kurang dari satu tahun.
2. Tanaman buah-buahan tahunan adalah tanaman sumber vitamin, garam mineral, dan lain-lain yang dikonsumsi dari bagian tanaman yang berupa buah dan merupakan tanaman tahunan.
3. Luas panen tanaman hortikultura adalah luas tanaman sayuran, buah-buahan, biofarmaka, dan tanaman hias yang diambil hasilnya/dipanen pada periode pelaporan.
4. Luas panen untuk tanaman sayuran adalah luas tanaman yang dipanen sekaligus / habis/ dibongkar dan luas tanaman yang dipanen berkali-kali (lebih dari satu kali)/belum habis.
5. Tanaman yang dipanen sekaligus/ habis/dibongkar adalah tanaman yang sehabis panen langsung dibongkar/dicabut, terdiri dari bawang merah, bawang putih, bawang daun, kentang, kol/kubis, kembang kol, petsai/sawi, wortel, lobak, dan kacang merah.
6. Tanaman yang dipanen berkali-kali (lebih dari satu kali)/ belum habis adalah tanaman yang pemanenannya lebih dari satu kali dan biasanya dibongkar

TECHNICAL NOTES

1. *Seasonal vegetable plants are plants which are the sources of vitamin , mineral salt, etc, consumed from the part of the plant in the form of leaf, flower, fruit , and root with the age of less than one year.*
2. *Annual fruit plants are plants which are the sources of vitamin, contained mineral salt, etc, consumed from the part of plant in the form of fruit and more than one year of age.*
3. *Harvested area of horticulture is area which medicinal and vegetable, fruit, ornamental plant of crop during the period harvested of report.*
4. *Harvested area of vegetables is area of entirely plant harvested/ demolished and plant harvested several times/undemolished.*
5. *Entirely plants harvested/ demolished are plants usually harvested once and demolished to besubstituted by other plants, consisting of: shallots, garlic , leeks, potato, cabbage, cauli flower, mustard green, carrots, chinese radish, and red kidney beans.*
6. *Plants harvested several times/ undemolished are plants usually harvested more than once and demolished in the case that the last harvest was economically*

apabila panen terakhir sudah tidak memadai lagi, terdiri dari: kacang panjang, cabe besar, cabe rawit, jamur, tomat, terung, buncis, ketimun, labu siam, kangkung, bayam, melon, semangka, blewah.

7. Produksi hortikultura adalah hasil menurut bentuk produk dari setiap tanaman sayuran, buah-buahan, biofarmaka dan tanaman hias yang diambil berdasarkan luas yang dipanen /tanaman yang menghasilkan pada bulan/ triwulan laporan.

not profitable. They consist of: yard long beans, chili, small chili, mushroom, tomatoes, egg plant, french beans, cucumber, pumpkin/ chajota, swamp cabbage, spinach, melon, watermelon, and blewah .

7. *Horticulture production is the standard production quantity form of vegetable, fruit, medicinal and ornamental plant based on harvested areal the number of production plants reported monthly /quarterly.*

ULASAN

Pertanian di kecamatan Kaur Utara merupakan salah satu sektor penopang utama perekonomian. Sebagian besar penduduk kecamatan Kaur Utara berprofesi sebagai petani. Komoditas yang dihasilkan dari sektor pertanian meliputi hortikultura dan perkebunan.

Data statistik hortikultura terdiri atas sayuran semusim, buah tahunan, tanaman biofarmaka, dan tanaman hias. Pada tahun 2022, jenis tanaman sayuran semusim yang memiliki luas panen terbesar di kecamatan Kaur Utara adalah kacang panjang, yaitu 18 Ha. Namun, jika dilihat dari produksi yang dihasilkan, cabai rawit memberikan hasil terbesar yaitu 174 kuintal.

Jenis tanaman buah tahunan yang menghasilkan volume produksi terbesar adalah durian sebesar 120 kuintal. Kecamatan Kaur Utara juga menghasilkan tanaman biofarmaka yang berguna bagi obat-obatan. Produksi terbesar tanaman biofarmaka di Kaur Utara tahun 2022 adalah Lengkuas sebesar 6.925 kg. Lengkuas juga merupakan tanaman biofarmaka dengan luas panen terbesar adalah yang mencapai 1.450 m².

DESCRIPTION

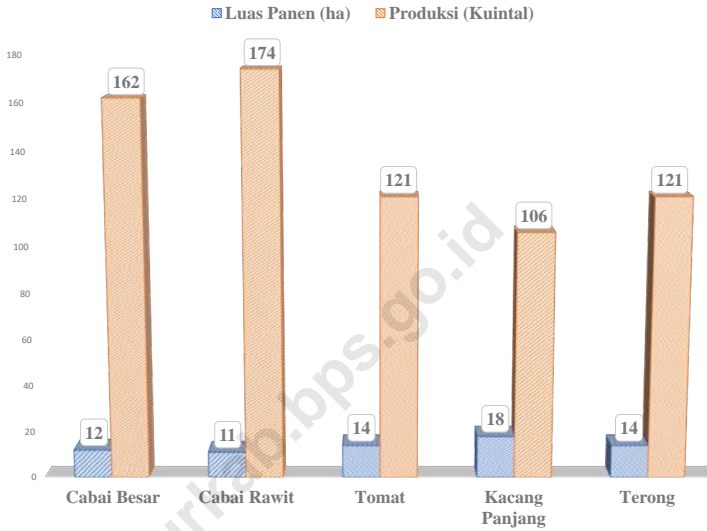
Agriculture in Kaur Utara subdistrict is one of the main supporting sectors of the economy. Most of the residents of Kaur Utara subdistrict work as farmers. Commodities produced from the agricultural sector include horticultural and plantation.

Horticultural statistics consist of seasonal vegetables, annual fruits, biopharmaceuticals, and ornamental plants. In 2022, the type of seasonal vegetable crop that has the largest harvest area in Kaur Utara subdistrict is long beans, which is 18 Ha. However, when viewed from the resulting production, cayenne pepper provide the largest yield, namely 174 quintal.

The type of annual fruit crop that produced the largest volume of production was durian with 120 quintals. Kaur Utara also produces biopharmaceutical plants which are useful for medicine. The largest production of biopharmaceutical plants in Kaur Utara in 2022 is galanga, amounting to 6,925 kg. Galanga is also biopharmaceutical plants in Kaur Utara with the largest harvest area that reaches 1,450 m².

Gambar 5.1
Figures

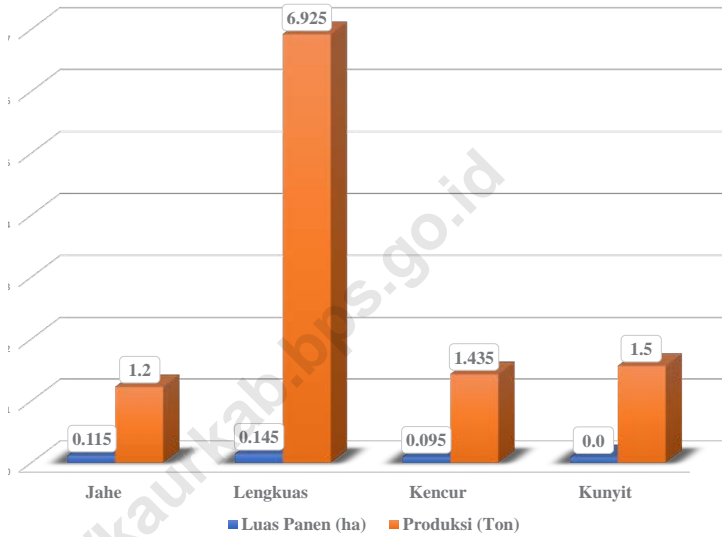
Luas Panen dan Produksi Tanaman Sayuran Semusim Menurut Jenis Tanaman di Kecamatan Kaur Utara, 2022
Harvested Area and Production of Seasonal Vegetables by Kind of Plant in Kaur Utara, 2022



Sumber/Source : Badan Pusat Statistik, Statistik Pertanian Hortikultura SPH-SBS/BPS-Statistics Indonesia, Agricultural Statistic for Horticulture SPH-SBS

Gambar 5.2
Figures

Luas Panen dan Produksi Tanaman Biomatfaka Menurut Jenis Tanaman di Kecamatan Kaur Utara, 2022
Harvested Area and Production of Medicinal Plants by Kind of Plant in Kaur Utara, 2022



Sumber/Source : Badan Pusat Statistik, Statistik Pertanian Hortikultura SPH-SBS/BPS-Statistics Indonesia, Agricultural Statistic for Horticulture SPH-SBS

Tabel 5.1
Table

Luas Panen Tanaman Sayuran Semusim Menurut Jenis Tanaman di Kecamatan Kaur Utara (ha), 2021–2022
Harvested Area of Seasonal Vegetables by Kind of Plant in Kaur Utara Subdistrict (ha), 2021–2022

Jenis Tanaman <i>Kind of Plants</i>	2021	2022
(1)	(3)	(4)
Bawang Merah/ <i>Shallots</i>	-	-
Cabai Besar/TW/Teropong <i>Chili/Big Chili</i>	7	12
Cabai Keiting <i>Curly Chili</i>	-	-
Cabai Rawit <i>Chili/Cayenne Pepper</i>	5	11
Kentang/ <i>Potato</i>	-	-
Kubis/ <i>Cabbage</i>	-	-
Tomat/ <i>Tomato</i>	8	14
Bawang Putih/ <i>Garlic</i>	-	-
Kacang Panjang/ <i>Long Beans</i>	12	18
Terong/ <i>Eggplants</i>	9	14

Catatan/Note: -

Sumber/Source: Badan Pusat Statistik, Statistik Pertanian Hortikultura SPH-SBS/BPS-Statistics Indonesia, *Agricultural Statistic for Horticulture SPH-SBS*

Tabel 5.2
Table

Produksi Tanaman Sayuran Semusim Menurut Jenis Tanaman di Kecamatan Kaur Utara (kuintal), 2021–2022
Production of Seasonal Vegetables by Kind of Plant in Kaur Utara Subdistrict (quintal), 2021–2022

Jenis Tanaman <i>Kind of Plants</i>	2021	2022
(1)	(3)	(4)
Bawang Merah/ <i>Shallots</i>	-	-
Cabai Besar/TW/Teropong <i>Chili/Big Chili</i>	90	162
Cabai Keriting <i>Curly Chili</i>	-	-
Cabai Rawit <i>Chili/Cayenne Pepper</i>	108	174
Kentang/ <i>Potato</i>	-	-
Kubis/ <i>Cabbage</i>	-	-
Tomat/ <i>Tomato</i>	71	121
Bawang Putih/ <i>Garlic</i>	-	-
Kacang Panjang/ <i>Long Beans</i>	69	106
Terong/ <i>Eggplants</i>	79	121

Catatan/*Note*: -

Sumber/*Source*: Badan Pusat Statistik, Statistik Pertanian Hortikultura SPH-SBS/BPS-Statistics Indonesia, *Agricultural Statistic for Horticulture SPH-SBS*

Tabel 5.3
Table

Luas Panen Tanaman Biofarmaka Menurut Jenis Tanaman di Kecamatan Kaur Utara (m²), 2021–2022
Harvested Area of Medicinal Plants by Kind of Plant in Kaur Utara Subdistrict (m²), 2021–2022

Jenis Tanaman <i>Kind of Plants</i>	2021	2022
(1)	(3)	(4)
Jahe/ <i>Ginger</i>	2000	1150
Laos/ <i>Lengkuas/Galanga</i>	1700	1450
Kencur/ <i>East Indian Galangal</i>	400	950
Kunyit/ <i>Turmeric</i>	400	900
Serai/ <i>Lemongrass</i>	-	-
Lidah Buaya/ <i>Aloe Vera</i>	-	-

Catatan/Note: -

Sumber/Source: Badan Pusat Statistik, Statistik Pertanian Hortikultura SPH-TBF/BPS-Statistics Indonesia, *Agricultural Statistic for Horticulture SPH-TBF*

Tabel 5.4
Table

Produksi Tanaman Biofarmaka Menurut Jenis Tanaman di Kecamatan Kaur Utara (kg), 2021–2022
Production of Medicinal Plants by Kind of Plant in Kaur Utara Subdistrict (kg),2021–2022

Jenis Tanaman <i>Kind of Plants</i>	2021	2022
(1)	(3)	(4)
Jahe/ <i>Ginger</i>	1950	1230
Laos/Lengkuas/ <i>Galanga</i>	1675	6925
Kencur/ <i>East Indian Galangal</i>	420	1435
Kunyit/ <i>Turmeric</i>	480	1570
Serai/ <i>Lemongrass</i>	-	-
Lidah Buaya/ <i>Aloe Vera</i>	-	-

Catatan/Note: -

Sumber/Source: Badan Pusat Statistik, Statistik Pertanian Hortikultura SPH-TBF/BPS-Statistics Indonesia, Agricultural Statistic for Horticulture SPH-TBF

Tabel 5.5
Table

**Luas Panen Tanaman Hias Menurut Jenis Tanaman di
Kecamatan Kaur Utara (m²), 2021–2022**
**Harvested Area of Ornamental Plants by Kind of Plant in
Kaur Utara Subdistrict (m²), 2021–2022**

Jenis Tanaman Kind of Plants	2021	2022
(1)	(3)	(4)
Anggrek Pot/Pot Orchid	-	-
Anggrek Potong/Cut Orchid	-	-
Krisan/Chrysantemum	-	-
Mawar/Rose	-	-
Sedap Malam/Tuberose	-	-
Lidah Mertua/Sansevieria	-	-
Soka/Ixora	-	-

Catatan/Note: -

Sumber/Source: Badan Pusat Statistik, Statistik Pertanian Hortikultura SPH-TH/BPS-Statistics Indonesia, Agricultural Statistik for Horticulture SPH-TH

Tabel 5.6
Table

**Produksi Tanaman Hias Menurut Jenis Tanaman di
Kecamatan Kaur Utara (tangkai), 2021–2022**
*Production of Ornamental Plants by Kind of Plant in Kaur
Utara Subdistrict (stalks), 2021–2022*

Jenis Tanaman <i>Kind of Plants</i>	2021	2022
(1)	(3)	(4)
Anggrek Pot/ <i>Pot Orchid</i>	-	-
Anggrek Potong/ <i>Cut Orchid</i>	-	-
Krisan/ <i>Chrysantemum</i>	-	-
Mawar/ <i>Rose</i>	-	-
Sedap Malam/ <i>Tuberose</i>	-	-
Lidah Mertua/ <i>Sansevieria</i>	-	-
Soka/ <i>Ixora</i>	-	-

Catatan/*Note*: -

Sumber/*Source*: Badan Pusat Statistik, Statistik Pertanian Hortikultura SPH-TH/BPS-Statistics Indonesia, *Agricultural Statistik for Horticulture SPH-TH*

Tabel 5.7
Table

Produksi Buah-Buahan Tahunan Menurut Jenis Tanaman di Kecamatan Kaur Utara (kuintal), 2021–2022
Production of Annual Fruits by Kind of Plant in Kaur Utara Subdistrict (quintal), 2021–2022

Jenis Tanaman <i>Kind of Plants</i>	2021	2022
(1)	(3)	(4)
Mangga/ <i>Mango</i>	90	95
Durian/ <i>Durian</i>	-	120
Jeruk Siam/ <i>Keprok/Orange/Tangerine</i>	-	-
Pisang/ <i>Banana</i>	35	45
Pepaya/ <i>Papaya</i>	153	70
Salak/ <i>Snakefruit</i>	5	-
Alpukat/ <i>Avocado</i>	104	50
Duku/ <i>Duku</i>	-	-

Catatan/Note: -

Sumber/Source: Badan Pusat Statistik, Statistik Pertanian Hortikultura SPH-BST/BPS-Statistics Indonesia, Agricultural Statistic for Horticulture SPH-BST

Bab VI

Pariwisata, Komunikasi, dan transportasi



PENJELASAN TEKNIS

1. Konsep dan definisi untuk hotel dan pariwisata mengikuti rekomendasi World Tourism Organization (WTO) dan International Union of Office Travel Organization (IUOTO).
2. Hotel ialah suatu usaha yang menggunakan suatu bangunan atau sebagian bangunan yang disediakan secara khusus dimana setiap orang dapat menginap, makan, memperoleh pelayanan dan menggunakan fasilitas lainnya dengan pembayaran.
3. Kantor pos adalah pemberi pelayanan pengiriman barang, uang dan sebagainya dari suatu tempat ke tempat yang lain. Pengguna pelayanan biasanya diharuskan menempel perangko yang cukup pada sampul surat, kartu pos, pos wesel, warkat pos, paket dan sebagainya. Rumah pos berfungsi sama seperti kantor pos dan kantor pos pembantu, bedanya rumah pos biasanya terletak di daerah terpencil.
4. Angkutan umum adalah angkutan penumpang yang dilakukan dengan sistem sewa atau bayar baik dengan atau tanpa trayek tetap. Termasuk ke dalam angkutan umum adalah angkutan darat, air, dan udara.
5. Menara telepon seluler adalah salah satu bentuk infrastruktur telekomunikasi yang berperan penting dalam mewujudkan

TECHNICAL NOTES

1. *The concepts and definitions for hotel and tourism follow the recommendations from the World Tourism Organization (WTO) and the International Union of Office Travel Organization (IUOTO).*
2. *Hotel is a business that uses a building or part of building reserved exclusively where everyone can stay, eat, get services and use other facilities against payment.*
3. *The Post Office is the service provider on the delivery of goods, money and so forth from one place to another. Service users are usually required to stick stamps on envelopes, postcards, money orders, postal letters, package and so on. Heading home functions as post office and secondary post office. The difference is that heading home is located in remote areas.*
4. *Public transportation is a form of transport service that is using a rented or paid system with or without a fixed route. These kind of transportation including land, water, and air transportation.*
5. *Base Transceiver Station is a form of telecommunications infrastructure that play an important role in making wireless communications*

komunikasi nirkabel antar jaringan operator dengan perangkat komunikasi.

between operator networks and communication devices possible.

<https://kaurkab.bps.go.id>

ULASAN

Hingga tahun 2023, di Kaur Utara belum memiliki hotel maupun penginapan sebagai penunjang sektor pariwisata. Sementara itu dari segi transportasi, semua desa/kelurahan sudah memiliki akses terhadap transportasi umum yaitu berupa mobil travel yang memiliki sistem pemesanan sebelum keberangkatan. Mayoritas jalan yang dilalui transportasi tersebut sudah berupa aspal/beton dan dapat dilalui sepanjang tahun.

Dari sektor komunikasi, di Kaur Utara terdapat 1 kantor pos dan 1 menara telepon seluler yang berlokasi di kelurahan Simpang Tiga. Sementara itu jaringan seluler yang menjangkau Kaur Utara ada 3 yaitu Telkomsel, Indosat, dan XL.

DESCRIPTION

Until 2023, Kaur Utara still has't own any hotel or inn as a accomodation for tourism sector. Meanwhile, in transportation sector all the villages already have access to a public transport in a form of travel cars which have a booking system before passenger could use the service. The majority of the road that is used by the service is already an asphalt/concrete and can be used all year without any exception.

From communication sector, there is one post office and BTS each in Kaur Utara which both located in Simpang Tiga. While there are 3 cellular network service provider that are available in this subdistrict which are Telkomsel, Indosat, and XL

6.1 PARIWISATA TOURISM

Tabel 6.1.1 Jumlah Sarana Akomodasi Menurut Desa/Kelurahan dan Jenis Akomodasi di Kecamatan Kaur Utara, 2023
Number of Accomodation Facilities by Villages/Kelurahan and Type of Accomodation in Kaur Utara Subdistrict, 2023

Desa/Kelurahan <i>Village/Kelurahan</i>	Hotel <i>Hotel</i>	Penginapan <i>Inn</i>
(1)	(2)	(3)
Padang Manis	-	-
Gunung Agung	-	-
Bandu Agung	-	-
Simpang Tiga	-	-
Tanjung Betung I	-	-
Pancur Negara	-	-
Perugaian	-	-
Coko Enau	-	-
Tanjung Betung II	-	-
Guru Agung I	-	-
Guru Agung II	-	-
Kaur Utara	-	-

Catatan/Note: -

Sumber/Source: Kantor Camat Kaur Utara/Kaur Utara Subdistrict Office

6.2 TRANSPORTASI TRANSPORTATION

Tabel 6.2.1 Prasarana dan Sarana Transportasi Antar Desa/Kelurahan Menurut Desa/Kelurahan di Kecamatan Kaur Utara, 2023
Inter-Villages/Kelurahan Transportation Infrastructure and Facilities by Villages/Kelurahan in Kaur Utara Subdistrict, 2023

Desa/Kelurahan <i>Village/Kelurahan</i>	Jenis Prasarana Transportasi <i>Type of Transportation Infrastructure</i>	Keberadaan Angkutan Umum <i>Availability of Public Transportation</i>
(1)	(2)	(3)
Padang Manis	Darat	Ada, tanpa trayek tetap
Gunung Agung	Darat	Ada, tanpa trayek tetap
Bandu Agung	Darat	Ada, tanpa trayek tetap
Simpang Tiga	Darat	Ada, tanpa trayek tetap
Tanjung Betung I	Darat	Ada, tanpa trayek tetap
Pancur Negara	Darat	Ada, tanpa trayek tetap
Perugaian	Darat	Ada, tanpa trayek tetap
Coko Enau	Darat	Ada, tanpa trayek tetap
Tanjung Betung II	Darat	Ada, tanpa trayek tetap
Guru Agung I	Darat	Ada, tanpa trayek tetap
Guru Agung II	Darat	Ada, tanpa trayek tetap

Lanjutan Tabel/*Continued Table 6.2.1*

Desa/Kelurahan Village/Kelurahan	Jenis Permukaan Jalan Darat Terluas Type of The Widest Road Surface	Dapat Dilalui Kendaraan Bermotor Roda 4 atau Lebih Passable by Vehicle with 4 or more Wheels
(1)	(4)	(5)
Padang Manis	Aspal/Beton	Sepanjang tahun
Gunung Agung	Aspal/Beton	Sepanjang tahun
Bandu Agung	Aspal/Beton	Sepanjang tahun
Simpang Tiga	Aspal/Beton	Sepanjang tahun
Tanjung Betung I	Aspal/Beton	Sepanjang tahun
Pancur Negara	Aspal/Beton	Sepanjang tahun
Perugaian	Aspal/Beton	Sepanjang tahun
Coko Enau	Aspal/Beton	Sepanjang tahun
Tanjung Betung II	Aspal/Beton	Sepanjang tahun
Guru Agung I	Aspal/Beton	Sepanjang tahun
Guru Agung II	Aspal/Beton	Sepanjang tahun

Catatan/Note: -

Sumber/Source: Kantor Camat Kaur Utara/Kaur Utara Subdistrict Office

Tabel
Table 6.2.2

Keberadaan Kantor Pos/Pos Pembantu/Rumah Pos, Pos Keliling, dan Perusahaan/Agen Jasa Ekspedisi Swasta Menurut Desa/Kelurahan di Kecamatan Kaur Utara, 2023
Number of Post Office/Subsidiary of Post Office, Mobile Portal Service, Private Expedition Service Company by Villages/Kelurahan in Kaur Utara Subdistrict, 2023

Desa/Kelurahan <i>Village/Kelurahan</i>	Kantor Pos/Pos Pembantu/Rumah Pos <i>Post Office/Subsidiary of Post Office</i>	Pos Keliling <i>Mobile Portal Service</i>	Perusahaan/Agen Jasa Ekspedisi Swasta <i>Private Expedition Service Company</i>
(1)	(2)	(3)	(4)
Padang Manis	-	-	-
Gunung Agung	-	-	-
Bandu Agung	-	-	-
Simpang Tiga	1	-	-
Tanjung Betung I	-	-	-
Pancur Negara	-	-	-
Perugaian	-	-	-
Coko Enau	-	-	-
Tanjung Betung II	-	-	-
Guru Agung I	-	-	-
Guru Agung II	-	-	-
Kaur Utara	1	-	-

Catatan/Note: -

Sumber/Source: Kantor Camat Kaur Utara/Kaur Utara Subdistrict Office

6.3 KOMUNIKASI COMMUNICATION

Tabel 6.3.1 **Jumlah Menara Telepon seluler dan Operator Layanan Komunikasi Telepon Seluler Menurut Desa/Kelurahan di Kecamatan Kaur Utara, 2023**
Number of Base Transceiver Station (BTS) and Cellular Phone Communication Service Operators by Villages/ Kelurahan in Kaur Utara Subdistrict, 2023

Desa/Kelurahan Village/Kelurahan	Jumlah Menara Telepon seluler Number of Base Transceiver Station (BTS)	Jumlah Operator Layanan Komunikasi Telepon Seluler Cellular Phone Communication Service Operators
(1)	(2)	(3)
Padang Manis	-	3
Gunung Agung	-	3
Bandu Agung	-	3
Simfang Tiga	1	3
Tanjung Betung I	-	3
Pancur Negara	-	3
Perugaian	-	3
Coko Enau	-	3
Tanjung Betung II	-	3
Guru Agung I	-	3
Guru Agung II	-	3
Kaur Utara	1	3

Catatan/Note: -

Sumber/Source: Kantor Camat Kaur Utara/Kaur Utara Subdistrict Office

Bab VII

Perbankan, Koperasi, dan perdagangan



PENJELASAN TEKNIS

1. Perbankan adalah segala sesuatu yang mencakup bank, mencakup kelembagaan, kegiatan usaha serta cara dan proses dalam melaksanakan usahanya.
2. Bank adalah badan usaha yang menghimpun dana dari masyarakat dalam bentuk simpanan dan menyalurkannya kepada masyarakat dalam bentuk kredit dan atau bentuk-bentuk lainnya dalam rangka meningkatkan taraf hidup masyarakat.
3. Pasar merupakan tempat pertemuan antara penjual dan pembeli barang maupun jasa. Pasar dapat menggunakan bangunan yang bersifat permanen atau semi permanen ataupun tanpa bangunan. Barang yang diperjualbelikan di dalam pasar dapat terdiri dari banyak komoditas (campuran) ataupun secara khusus suatu komoditas tertentu.

TECHNICAL NOTES

1. *Banking is everything that includes banks, including institutions, business activities as well as methods and processes for carrying out business.*
2. *A bank is a business entity that collects funds from the community in the form of savings and distributes them to the community in the form of credit and or other forms in order to improve the standard of living of the community.*
3. *Market is a place where buyers and merchants meet to trade goods and services. A market could be run in a permanent or semi permanent building. The goods that are traded inside the market could varies between comodities or specific into certain comodities.*

ULASAN

Sektor perdagangan merupakan salah satu sektor yang memegang peranan penting dalam mendukung perekonomian penduduk. Kemajuan di sektor perdagangan diharapkan dapat memberikan kontribusi yang signifikan terhadap perkembangan ekonomi di suatu daerah.

Perkembangan ekonomi di suatu daerah didukung dengan adanya berbagai kegiatan ekonomi berupa kegiatan perdagangan, baik perdagangan barang maupun jasa. Kegiatan perdagangan ini terjadi di tempat-tempat spesifik yang didesain sebagai tempat terjadinya transaksi perdagangan.

Kecamatan Kaur Utara memiliki berbagai jenis sarana perdagangan. Terdapat satu kelompok pertokoan, 1 pasar dengan bangunan semi permanen, 1 pasar tanpa bangunan, 1 minimarket, dan 13 restoran/rumah makan. Selain itu di Kaur Utara juga terdapat 1 bank umum pemerintah berupa Bank Pembangunan Daerah (BPD) sebagai penunjang perekonomian masyarakat.

DESCRIPTION

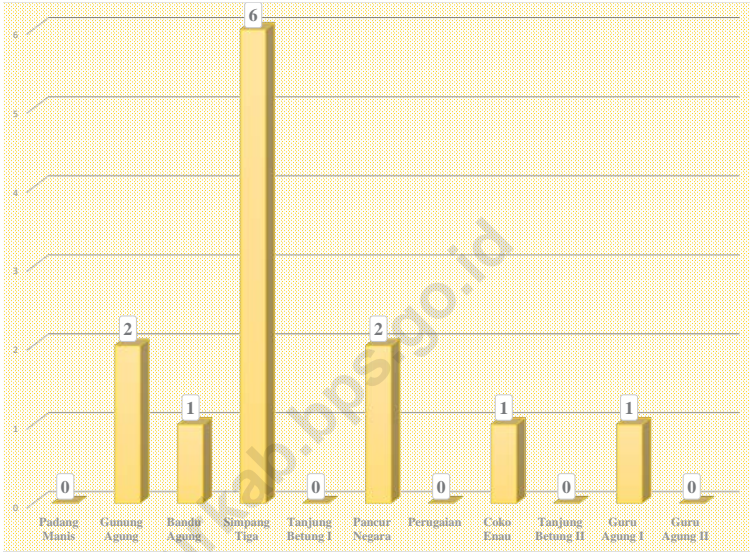
Trading sector is one of the most important sector in people's economy. Advancement in trading sector is expected to give a significant contribution on economic development in one area.

Economic development in one region is supported by vast economic activities such as trading goods and services. This trading activity take place on various locations, specifically designed for people to trade.

Kaur Utara subdistrict has numbers of trade facilities. There are one shopping complexes, 1 market in semi permanent building, 1 market without a permanent building, and 13 restaurant/food stall. There is also 1 government bank in form of BPD as a community's economic support.

Gambar 7.1
Figures

Jumlah Restoran/Rumah Makan di Kaur Utara Berdasarkan Desa, 2023
Number of Restaurant/Food Stall in Kaur Utara Based On Villages, 2023



Sumber/Source: Kantor Camat Kaur Utara/Kaur Utara Subdistrict Office

Tabel 7.1
Table

Banyaknya Sarana Lembaga Keuangan Bank Menurut Desa/Kelurahan dan Jenis Bank di Kecamatan Kaur Utara, 2023
Number of Bank by Villages/Kelurahan and Type of Bank in Kaur Utara Subdistrict, 2023

Desa/Kelurahan Village/Kelurahan	Bank Umum Pemerintah Government Bank	Bank Umum Swasta Private Bank	Bank Perkreditan Rakyat (BPR) Rural Bank
(1)	(2)	(3)	(4)
Padang Manis	-	-	-
Gunung Agung	-	-	-
Bandu Agung	-	-	-
Simpang Tiga	1	-	-
Tanjung Betung I	-	-	-
Pancur Negara	-	-	-
Perugaian	-	-	-
Coko Enau	-	-	-
Tanjung Betung II	-	-	-
Guru Agung I	-	-	-
Guru Agung II	-	-	-
Kaur Utara	1	-	-

Catatan/Note:

Sumber/Source: Kantor Camat Kaur Utara/Kaur Utara Subdistrict Office

Tabel 7.2
Table

Banyaknya Sarana Perdagangan Menurut Desa/Kelurahan dan Jenis Sarana Perdagangan di Kecamatan Kaur Utara, 2023

Number of Trade Facilities by Villages/Kelurahan and Type of Trade Facilities in Kaur Utara Subdistrict, 2023

Desa/Kelurahan Village/Kelurahan	Kelompok Pertokoan Shopping Complexs	Pasar dengan Bangunan Permanen Markets in Permanent Building	Pasar dengan Bangunan Semi Permanen Market in Semi Permanent Building
(1)	(2)	(3)	(4)
Padang Manis	-	-	-
Gunung Agung	-	-	-
Bandu Agung	-	-	-
Simpang Tiga	1	-	1
Tanjung Betung I	-	-	-
Pancur Negara	-	-	-
Perugaian	-	-	-
Coko Enau	-	-	-
Tanjung Betung II	-	-	-
Guru Agung I	-	-	-
Guru Agung II	-	-	-
Kaur Utara	1	-	1

Lanjutan Tabel/Continued Table 7.2

Desa/Kelurahan Village/Kelurahan	Pasar tanpa Bangunan Market without Permanent Building	Mini Market/ Swalayan/ Supermarket Mini Market/Swalayan/ Supermarket	Restoran/ Rumah Makan Restaurant/ Food Stall
(1)	(5)	(6)	(7)
Padang Manis	-	-	-
Gunung Agung	-	-	2
Bandu Agung	-	-	1
Simpang Tiga	1	-	6
Tanjung Betung I	-	-	-
Pancur Negara	-	-	2
Perugaian	-	-	-
Coko Enau	-	1	1
Tanjung Betung II	-	-	-
Guru Agung I	-	-	1
Guru Agung II	-	-	-
Kaur Utara	1	1	13

Catatan/Note:

Sumber/Source: Kantor Camat Kaur Utara/Kaur Utara Subdistrict Office

BerAKHLAK  **#bangga**
melayani
bangsa

ST 2023
SENSUS PERTANIAN

DATA

MENCERDASKAN BANGSA



**BADAN PUSAT STATISTIK
KABUPATEN KAUR**

JL. PELTU M. ILYAS T. PANJI ALAM, KOMPLEKS PERKANTORAN
PEMKAB KAUR, PADANG KEMPAS, BINTUHAN

**20
23**