

asi Petugas
6 NOV

33290060
Jalany



3329 A 88 06

**KECAMATAN
TONJONG
DALAM ANGKA
1987**



15.598
ec.
n d.
o Pusat Statistik

**OLEH
antri Statistik Kecamatan**

AB. BREBES



JAWA TENGAH



3329 A 8806

KAB. BREBES



JAWA TENGAH

<https://brebeskab.bps.go.id>

KATA PENGANTAR.

Assalamu'alaikum wr. wb.

Puja dan puji syukur kami panjatkan kehadirat Tuhan Yang Maha Esa, dengan rahmatNyalah maka kami dapat menerbitkan Buku Kecamatan Tonjong dalam angka tahun 1987 sebagai kelanjutan penerbitan yang terdahulu.

Kami percaya bahwa pembangunan tidak akan berjalan dengan lancar tanpa adanya dukungan data statistik. Untuk itu kami mencoba untuk mengumpulkan data yang ada di wilayah Kecamatan Tonjong Kabupaten Dati II Brebes dari semua desa yang ada, dan kami buatkan dalam bentuk seperti ini.

Data yang kami sajikan ini telah kami bagi dalam bab bab untuk memudahkan para pemakai/pembaca data, dengan harapan buku ini berguna dalam menentukan langkah-langkah kebijaksanaan pembangunan wilayah.

Dalam kesempatan yang baik ini kami sampaikan terimakasih kepada semua pihak yang telah membantu baik secara langsung maupun tidak.

Sudah barang tentu buku yang masih sederhana ini masih jauh dari sempurna, untuk itu kami selalu minta saran /pendapat/kritik untuk perbaikan penerbitan mendatang.

Semoga buku ini berguna bagi kita semua.

Wassalamu'alailum wr. wb.

Tonjong, Juni 1988.

Mantri Statistik

Kec. Tonjong



HEDI BUDIYANTO.

NIP.:540007645.

KATA SAMBUTAN.

Assalamu'alaikum wr. wb.

Seperti kita ketahui bersama bahwa tujuan pembangunan adalah pembangunan manusia Indonesia seutuhnya. Tujuan ini akan berhasil dengan baik apabila ditunjang dengan Sarana dan prasarana yang baik.

Salah satu Sarana yang tidak kalah pentingnya adalah tersedianya data Statistik. Seperti moto " Data itu sulit dan mahal tetapi lebih sulit dan mahal membangun tanpa data.


Untuk itu atas usaha Mantri Statistik Kec. Tonjong telah berhasil menerbitkan buku Kecamatan dalam Angka tahun 1987 yang merupakan kelanjutan penerbitan terdahulu.

Didalamnya telah lengkap data dari desa-desa se wilayah Kecamatan Tonjong.

Atas usaha ini kami selaku Kepala wilayah Kecamatan Tonjong menyambut gembira dengan harapan buku ini berguna bagi para pemakai data dan penerbitan yang serupa pada tahun-tahun yang akan datang.

Demikian kata sambutan kami, semoga buku ini bermanfaat bagi kita semua.

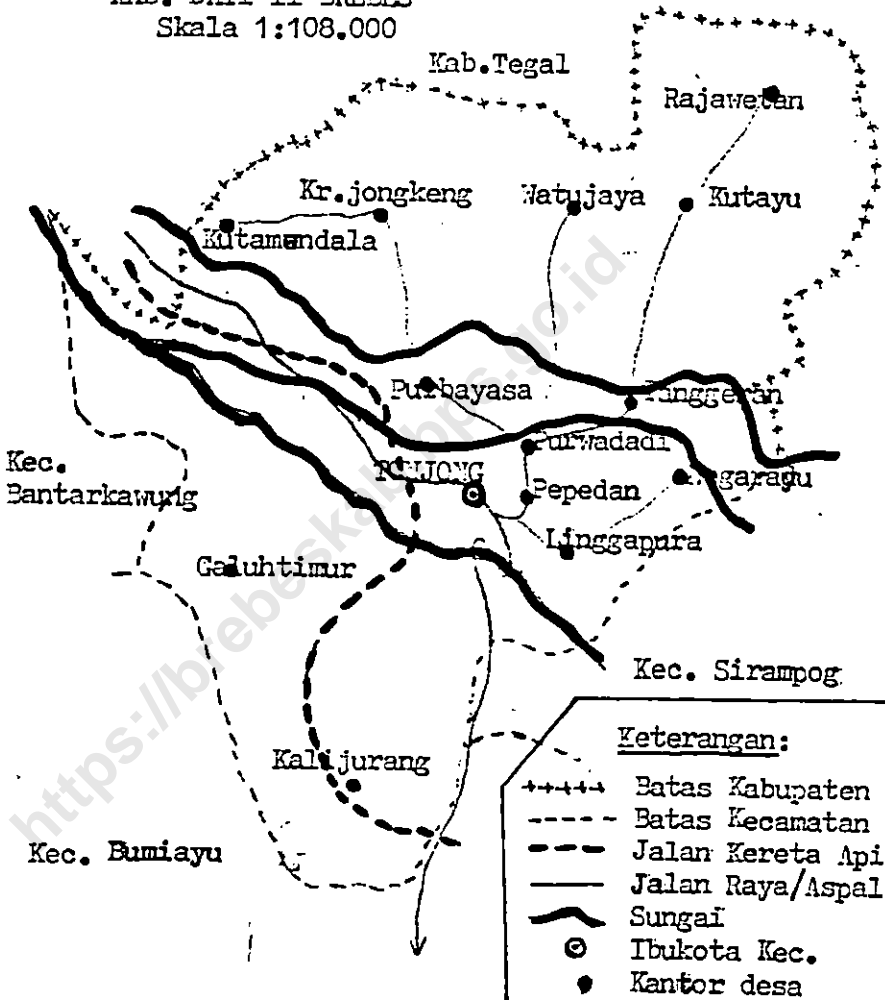
Sekian. Wassalamu'alaikum wr.wb.



Tonjong, Juni 1988.
Camat/Kepala Wilayah
Kecamatan Tonjong

Drs. HANIEE NASUCHA
NIP.:010082538.

PETA KECAMATAN TONJONG
 KAB. DATI II BREEES
 Skala 1:108.000



Keterangan:

- +++++ Batas Kabupaten
- Batas Kecamatan
- - - - - Jalan Kereta Api
- Jalan Raya/Aspal
- ~~~~~ Sungai
- ⊙ Ibukota Kec.
- Kantor desa

I. KATA PENGANTAR
 II. KATA SAMBUTAN
 III. PETA KECAMATAN TONJONG
 IV. DAFTAR ISI

Nomor Tabel	uraian	Nomor halaman
1	2	3
I.1.	BAB I. <u>LETAK DAN GEOGRAFIS.</u>	
I.1.	Letak dan geografis Kec. Tonjong Kab. Dati II Brebes pada akhir tahun 1987	1
I.2.	Luas tanah sawah menurut pengairannya di Kec. Tonjong Kab. Dati II Brebes pada akhir tahun 1987	2
Diagr. 1.	Proporsi luas tanah sawah menurut pengairannya di Kec. Tonjong Kab. Dati II Brebes akhir tahun 1987	3
I.3.	Luas tanah kering menurut penggunaannya di Kec. Tonjong Kab. Dati II Brebes akhir tahun 1987	4
I.4.	Luas wilayah/Daerah Kec. Tonjong Kab. Dati II Brebes akhir th. 1987	5
Diag.2.	Proporsi luas tanah di Kec. Tonjong Kab. Dati II Brebes akhir tahun 1987	6
I.5.	Jumlah Dukuh, Rukun Warga (RW) dan Rukun Tetangga (RT) di Kec. Tonjong Kab. Dati II Brebes akhir th. 1987	7
I.6.	Banyaknya Curah hujan dan hari hujan di Kec. Tonjong Kab. Dati II Brebes dalam tahun 1987	8-9
Diag.3.	Grafik jumlah Curah hujan di Kec. Tonjong Kab. Dati II Brebes dalam th. 1987	10
Diag.4.	Grafik jumlah hari hujan di Kec. Tonjong Kab. Dati II Brebes dalam th. 1987	11

1	2	3
	BAB II. <u>PEMERINTAHAN.</u>	
II.1.	Jumlah Balai desa, Kantor desa dan Klasifikasi desa di Kec. Tonjong Kab. Dati II Brebes akhir th. 1987	12
II.2.	Luas tanah bengkok dan Kas desa di Kecamatan Tonjong Kab. Dati II Brebes pada akhir tahun 1987	13
II.3.	Jumlah Kepala desa dan Perangkat desa di Kec. Tonjong Kab. Dati II Brebes akhir tahun 1987	14-16
	BAB III. <u>PENDUDUK DAN ANGKATAN KERJA.</u>	
III.1.	Jumlah Penduduk WNI dan WNA di Kecamatan Tonjong Kab. Dati II Brebes akhir tahun 1987	17
III.2.	Jumlah Penduduk Dewasa dan Anak-anak di Kec. Tonjong Kab. Dati II Brebes akhir tahun 1987	18
III.3.	Jumlah Penduduk desa dalam kelompok umur dan jenis kelamin di Kec. Tonjong Kab. Dati II Brebes akhir tahun 1987	19-24
III.4.	Jumlah Penduduk Kecamatan dalam kelompok umur dan kelamin di Kec. Tonjong Kab. Dati II Brebes akhir tahun 1987	25
Diag.5.	Piramida Penduduk Kec. Tonjong Kab. Dati II Brebes akhir tahun 1987	26
III.6.	Jumlah Kelahiran dan Kematian Penduduk di Kec. Tonjong Kab. Dati II Brebes dalam tahun 1987	27
III.7.	Kepadatan Penduduk/Km ² dan Rata2 jiwa/KK di Kec. Tonjong Kab. Dati II Brebes akhir tahun 1987	28
III.8.	Matapencaharian Penduduk (bagi umur 10 th keatas) di Kec. Tonjong Kab. Dati II Brebes akhir tahun 1987	29-30

1	2	3
III.9.	Jumlah Pemeluk Agama di Kec. Tonjong Kab. Dati II Brebes akhir tahun 1987	31
III.10.	Banyaknya Nikah, Talak, Cerai dan Rujuk di Kec. Tonjong Kab. Dati II Brebes dalam tahun 1987	32
BAB IV. <u>S O S I A L</u> .		
IV.1.	Jumlah Sekolah TK & SD di Kec. Tonjong Kab. Dati II Brebes akhir tahun 1987	33
IV.2.	Jumlah Sekolah SMTP & SMTA di Kec. Tonjong Kab. Dati II Brebes akhir tahun 1987.	34
IV.3.	Jumlah Sekolah, Guru dan Murid Mad. Ibtidaiyah dan Madr. Tsanawiyah di Kec. Tonjong Kab. Dati II Brebes akhir th. 1987	35
IV.4.	Jumlah Sekolah, Guru dan murid Madr. Aliyah dan Kursus-kursus di Kec. Tonjong Kab. Dati II Brebes akhir tahun 1987	36
IV.5.	Pendidikan Penduduk (bagi umur 5 th.keatas) di Kec. Tonjong Kab. Dati II Brebes akhir tahun 1987	37-38
IV.6.	Jumlah Gugusdepan dan Anggota Pramuka di Kecamatan Tonjong Kab. Dati II Brebes akhir tahun 1987	39-40
IV.7.	Banyaknya Sarana Kesehatan yang ada di Kec. Tonjong Kab. Dati II Brebes akhir tahun 1987	41-42
IV.8.	Jumlah Akseptor Keluarga Berencana di Kec. Tonjong Kab. Dati II Brebes akhir th. 1987	43
IV.9.	Jumlah tempat Ibadah penduduk di Kecamatan Tonjong Kab. Dati II Brebes akhir tahun 1987	44
IV.10.	Jumlah Rumah Penduduk menurut dindingnya di Kec. Tonjong Kab. Dati II Brebes akhir tahun 1987	45

1	2	3
	BAB V. <u>PERTANIAN.</u>	
V.1.	Frasarana Pengairan yang ada di Kecamatan Tonjong Kab. Dati II Brebes akhir th.1987	46
V.2.	Luas panen dan produksi Padi dan Jagung di Kec. Tonjong Kab. Dati II Brebes dalam tahun 1987	47
V.3.	Luas panen dan produksi Ketelapohon dan Ketelarambat di Kec. Tonjong Kab. Dati II Brebes dalam tahun 1987	48
V.4.	Luas panen dan produksi Kacangtanah dan Kedelai di Kec. Tonjong Kab. Dati II Brebes dalam tahun 1987	49
V.5.	Jumlah pohon dan produksi Cengkeh di Kec. Tonjong Kab. Dati II Brebes dalam tahun 1987	50
V.6.	Jumlah pohon dan produksi Kelapa di Kec. Tonjong Kab. Dati II Brebes dalam th.1987	51
V.7.	Jumlah pohon dan produksi Kopi di Kecamatan Tonjong Kab. Dati II Brebes dalam tahun 1987	52
V.8.	Jumlah Ternak besar dan kecil di Kecamatan Tonjong Kab. Dati II Brebes pada akhir tahun 1987	53
V.9.	Jumlah Unggas di Kec. Tonjong Kab. Dati II Brebes akhir tahun 1987	54
	BAB VI. <u>INDUSTRI.</u>	
VI.1.	Banyaknya Perusahaan Industri dan jumlah tenaga kerjanya di Kec. Tonjong Kab. Dati II Brebes akhir tahun 1987.	55
	BAB VII. <u>PERHUBUNGAN.</u>	
VII.1.	Panjang jalan dan jumlah jembatan di Kec. Tonjong Kab. Dati II Brebes akhir th.1987	56-57

1		3
VII.2.	Jumlah Kendaraan tidak bermotor di Kec. Tonjong Kab. Dati II Brebes akhir tahun 1987	58
VII.3.	Jumlah Kendaraan bermotor di Kec. Tonjong Kab. Dati II Brebes akhir th. 1987	59
VII.4.	Jumlah Pesawat Radio dan Televisi di Kec. Tonjong Kab. Dati II Brebes akhir th. 1987	60
BAB VIII. <u>PEREKONOMIAN.</u>		
VIII.1.	Jumlah Pasar, Toko/Kios/Warung, EUUD dan KUD di Kec. Tonjong Kab. Dati II Brebes akhir tahun 1987	61
VIII.2.	Jumlah Sarana Perekonomian Lainnya di Kec. Tonjong Kab. Dati II Brebes akhir tahun 1987	62-63
...— [†] —...		



BAB. I

LETAK GEOGRAFIS

<https://brebeskab.bps.go.id>



3 4 2 3

0 1 2 3 4 5 6 7 8 9

<https://brebeskab.bps.go.id>

Letak dan geografis Kecamatan Tonjong Kab. Dati II Brebes pada akhir tahun 1987.

Tabel I.1.

Wilayah Kecamatan Tonjong Kabupaten Dati II Brebes terletak antara:

Sebelah Selatan	: Kec. Bumiayu
Sebelah Utara	: Kab. Tegal
Sebelah Barat	: Kec. Bantarkawung dan Kab. Tegal
Sebelah Timur	: Kec. Sirampog

Luas wilayah Kecamatan Tonjong Kab. Dati II Brebes: 8126 Ha atau sama dengan 81,26 Km².

terdiri dari :

- | | |
|-----------------------------|--------------------------------|
| a. Tanah Sawah | : 2.218 Ha, dengan pengaliran: |
| - teknis | : 240 Ha |
| - $\frac{1}{2}$ teknis | : 637 Ha |
| - sederhana | ; 1138 Ha |
| - tadah hujan | : 203 Ha |
| b. Tanah kering | : 3.306 Ha digunakan untuk: |
| - pekarangan/bangunan | : 988 Ha |
| - tegalan/kebunan | ; 2318 Ha |
| c. Hutan Negara | : 2.326 Ha |
| d. Perkebunan Negara/Swasta | : - Ha |
| e. Lain-lain | : 276 Ha. |

Wilayah Kecamatan Tonjong mempunyai sebuah stasiun Kereta-Api untuk jurusan Jakarta - Surabaya lewat Purwokerto dan Jalan darat Jakarta - Purwokerto.

Luas tanah sawah menurut pengairannya di Kec.
Tonjong Kab. Dati II Brebes pada akhir
tahun 1987.

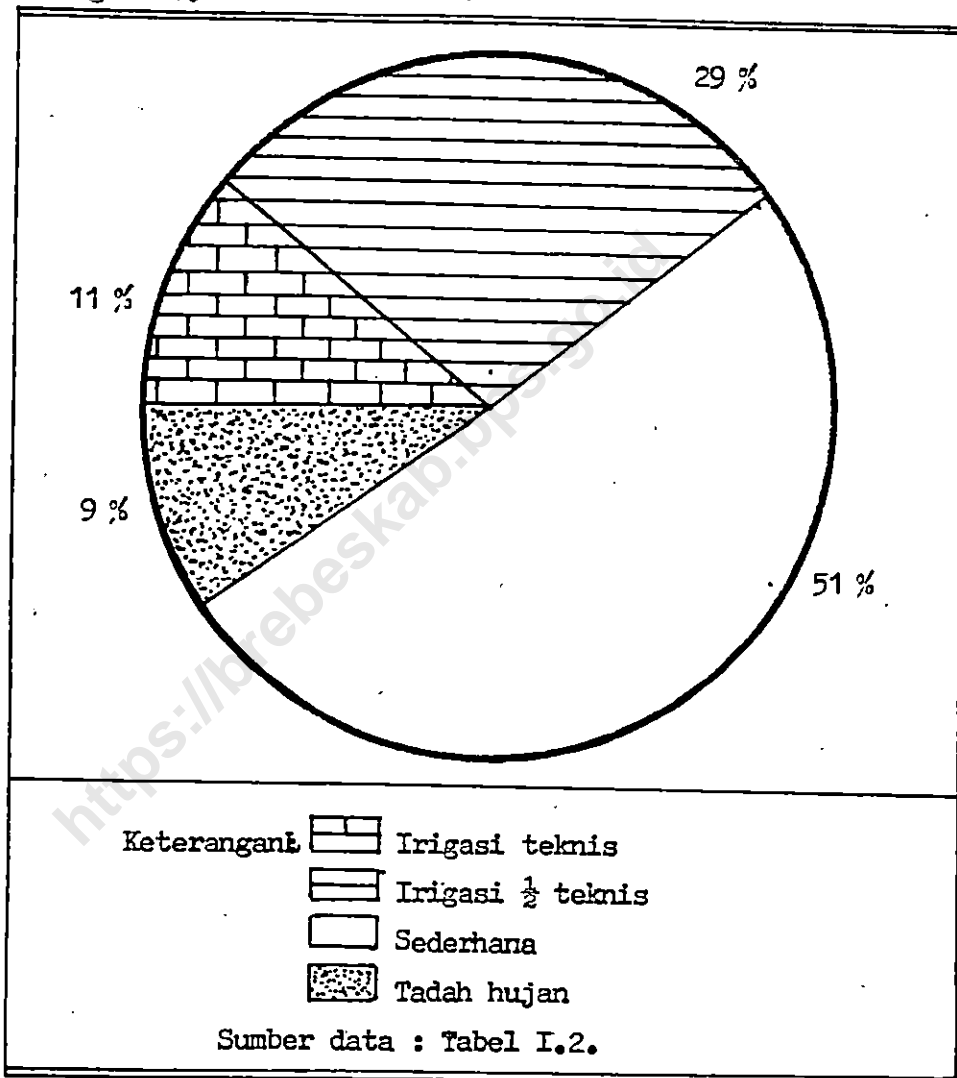
Tabel I.2.

Desa	Irigasi teknis	Irigasi $\frac{1}{2}$ teknis	Sederhana	Tadah hujan	Jumlah
1	2	3	4	5	6
1. Kalijurang	-	-	64	38	102
2. Galuhtimur	-	-	53	17	70
3. Kutamendala	240	10	101	-	351
4. Karangjengkeng	-	132	71	-	203
5. Tonjong	-	103	61	18	182
6. Pepedan	-	76	-	-	76
7. Linggapura	-	40	270	20	330
8. Megarayu	-	49	100	-	149
9. Tanggeran	-	48	103	-	151
10. Purwodadi	-	-	177	5	182
11. Purbayasa	-	81	31	-	112
12. Watujaya	-	61	-	5	66
13. Kutayu	-	37	107	38	182
14. Rajawetan	-	-	-	62	62
Jumlah	240	637	1138	203	2218

Sumber data: Monografi desa.

Proporsi Luas tanah sawah menurut pengairannya di Kecamatan Tonjong Kab. Dati II Brebes akhir tahun 1987.

Diagram 1.



Luas tanah kering menurut penggunaannya
di Kec. Tonjong Kab. Dati II Brebes
akhir tahun 1987.

Tabel I.3.

D e s a	Pekarangan/bangunan	Tegalan/kebunan	Padang gembala	Tambak/kolam	Jumlah
1	2	3	4	5	6
1. Kalijurang	216	432	-	-	648
2. Galuhtimur	63	687	-	-	750
3. Kurtamendala	49	191	-	-	240
4. Kr. Jongkeng	56	46	-	-	102
5. Tonjong	247	96	-	-	343
6. Pepedan	16	-	-	-	16
7. Linggapura	148	134	-	-	282
8. Negarayu	12	17	-	-	29
9. Tanggeran	29	13	-	-	42
10. Purwodadi	40	8	-	-	48
11. Purbayasa	9	22	-	-	31
12. Watujaya	30	75	-	-	105
13. Kurtayu	27	227	-	-	254
14. Rajawetan	46	370	-	-	416
Jumlah	988	2318	-	-	3306

Sumber data: Monografi desa.

Luas wilayah/Daerah Kecamatan Tonjong
Kab. Dati II Brebes akhir th.
1987.

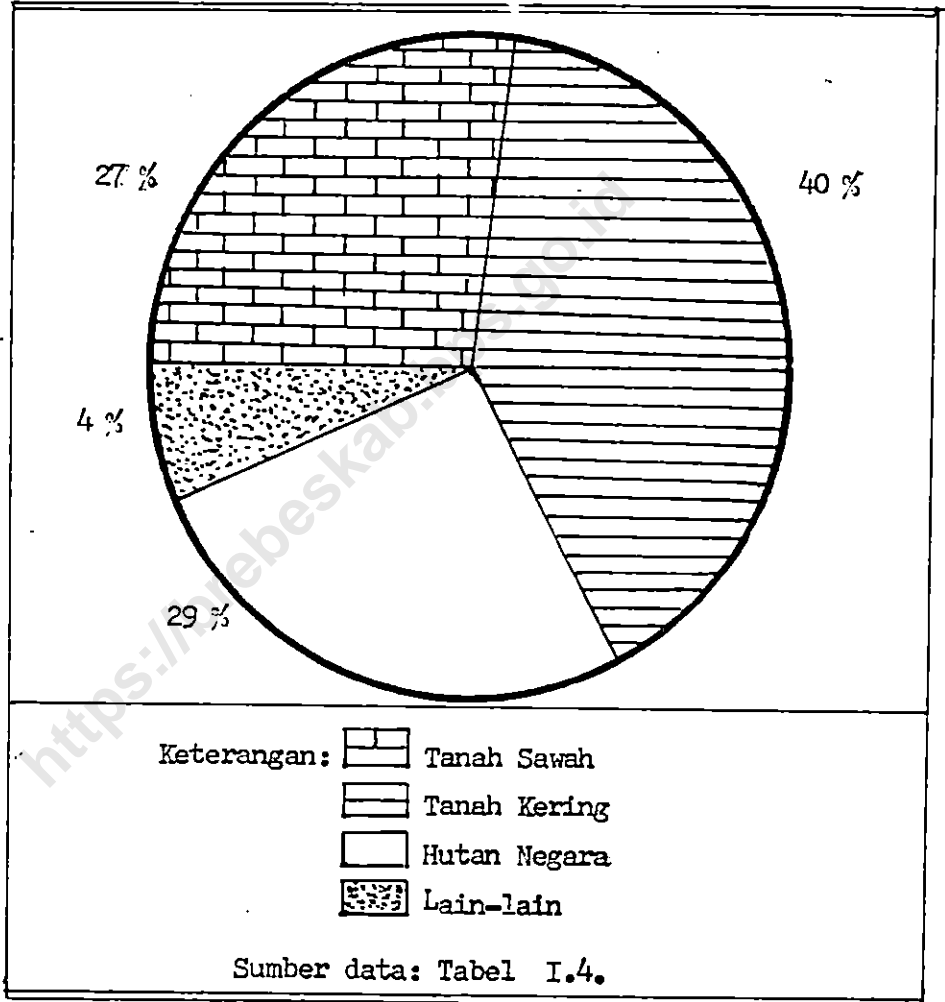
Tabel I.4.

D e s a	Sawah	Kering	Hutan Negara	Perkeb Negara /Swas- ta	Lain- lain	Jumlah
1	2	3	4	5	6	7
1. Kalijurang	102	648	-	-	10	760
2. Galuhtimur	70	750	586	-	30	1436
3. Kutamendala	351	240	909	-	86	1586
4. Kr. jongsengk	203	102	369	-	14	688
5. Tonjong	182	343	114	-	33	672
6. Pepedan	76	16	-	=	1	93
7. Linggapura	330	282	-	-	59	671
8. Negarayu	149	29	-	-	3	181
9. Tangerang	151	42	-	-	1	194
10. Purwodadi	182	48	-	-	2	232
11. Purbayasa	112	31	4	-	2	149
12. Watujaya	66	105	39	-	2	212
13. Kutayu	182	254	137	-	9	582
14. Rajawetan	62	416	168	-	24	670
Jumlah	2218	3306	2326	-	276	8126

Sumber data: Monografi desa.

Proporsi luas tanah di Kecamatan Tanjong
Kabupaten Dati II Brebes akhir
tahun 1987.

Diagram 2.



<https://brebeskab.bps.go.id>

Jumlah Dukuh, Rukun Warga dan Rukun
Tetangga di Kec. Tonjong Kab. Dati II Brebes
akhir tahun 1987.

Tabel I.5.

Desa	Dukuh	Rukun Warga (RW)	Rukun Tetangga (RT)
1	2	3	4
1. Kalijurang	8	8	22
2. Galih Timur	7	10	47
3. Kurtamendala	8	2	24
4. Kr. Jongkeng	6	6	15
5. Tonjong	10	10	39
6. Pepedan	5	3	8
7. Linggapura	12	10	40
8. Negarayu	2	1	8
9. Tangerangan	3	9	18
10. Purwodadi	4	4	17
11. Purbayasa	2	5	10
12. Watujaya	1	3	8
13. Kutayu	3	6	12
14. Rajawetan	5	5	15
Jumlah	76	82	283

Sumber data: Monografi desa.

Banyaknya Curah hujan dan hari hujan di Kec.
Tonjong Kabupaten Dati II Brebes
dalam tahun 1987.

Tabel I.6.

B u l a n n	Stas. Karangasawah		Sats, Tonjong	
	Curah Hu- jan (mm)	Hari Hu- jan	Curah Hu- jan (mm)	Hari Hu- jan
1	2	3	4	5
1. Januari	616	25	442	22
2. Pebruari	435	23	466	21
3. Maret	250	16	396	17
4. April	267	15	204	9
5. Mei	167	7	72	8
6. Juni	79	3	62	5
7. Juli	66	4	16	4
8. Agustus	-	-	-	-
9. September	-	-	-	-
10. Oktober	-	-	-	-
11. Nopember	165	7	160	10
12. Desember	327	14	396	21
Jumlah	2372	114	2214	117
Rata-2/bulan	198	19	184	10

dilanjutkan.....

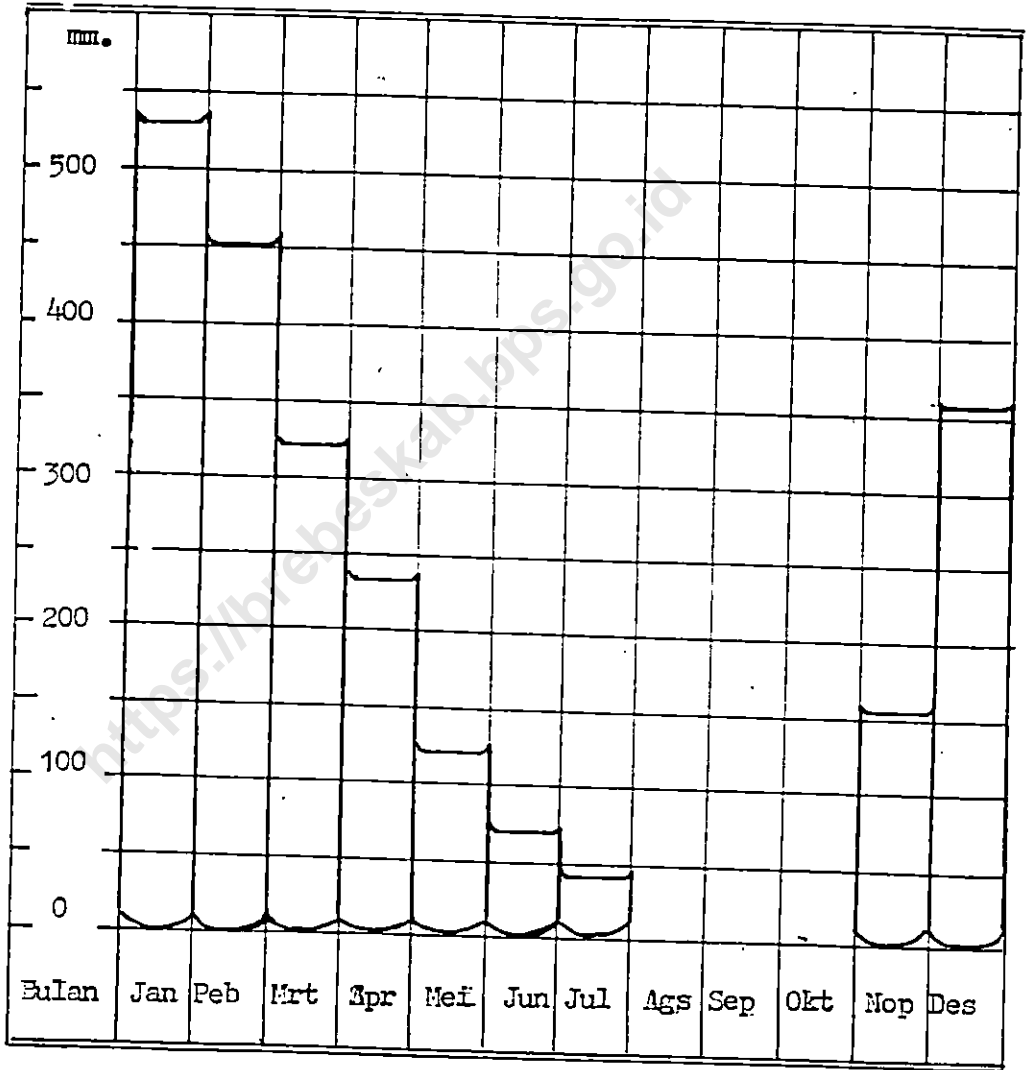
Lanjutan

Bulan	Jumlah		Rata-2/Stasiun	
	Curah hujan (mm)	Hari Hujan	Curah Hujan (mm)	Hari hujan
1	6.	7	8	9
1. Januari	1058	47	529	24
2. Pebruari	901	44	450	22
3. Maret	646	33	323	17
4. April	471	24	236	12
5. Mei	239	15	120	8
6. Juni	141	8	70	4
7. Juli	82	8	41	4
8. Agustus	-	-	-	-
9. September	-	-	-	-
10. Oktober	-	-	-	-
11. Nopember	325	17	162	8
12. Desember	723	35	362	18
Jumlah	4536	231	2293	116
Rata2 /bulan	382	19	191	10

Sumber data: PU Seksi Pemali. Hulu.

Grafik jumlah Curah Hujan di Kec. Tonjong
Kabupaten Dati II Brebes
dalam tahun 1987.

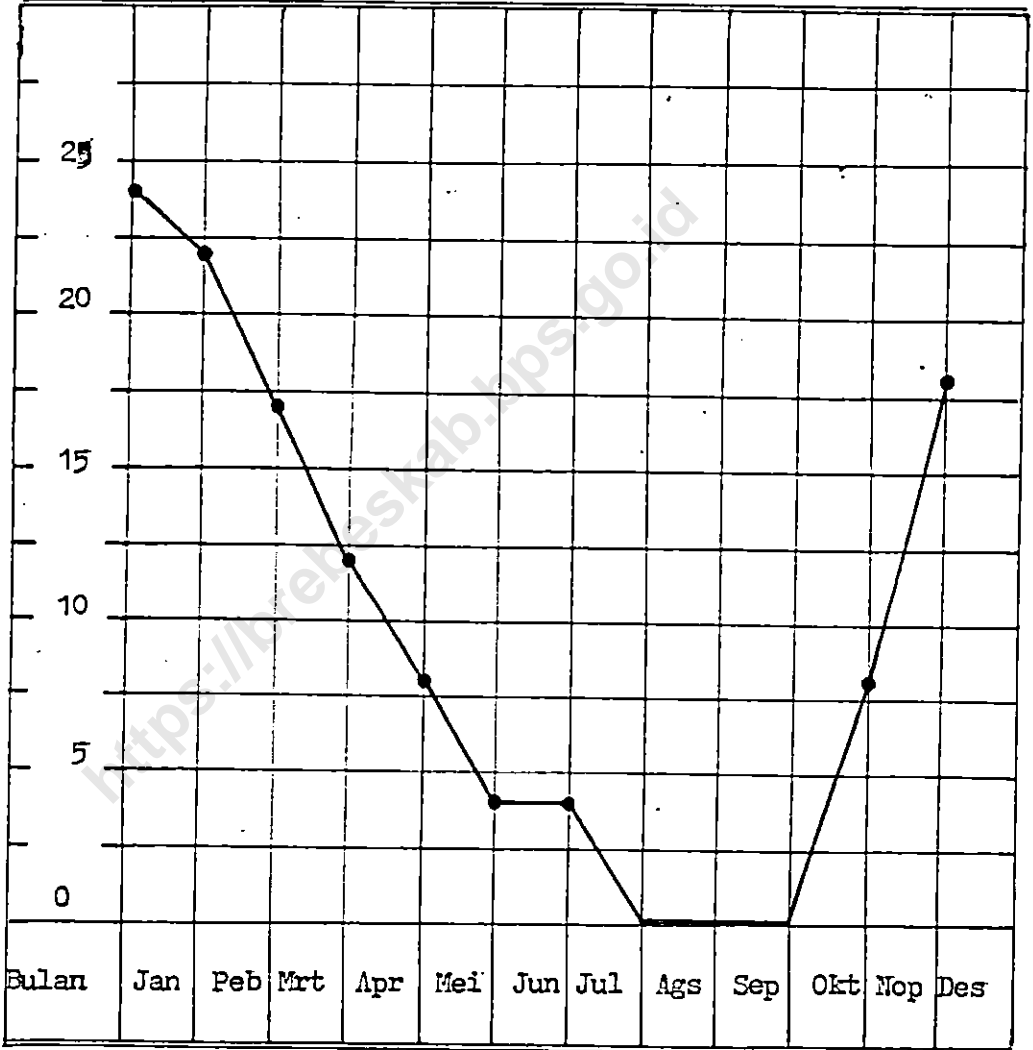
Diagram 3.



Sumber data: PU Seksi Pemali Hulu.

Grafik jumlah Hari hujan di Kec. Tonjong
Kabupaten Dati II Brebes
dalam tahun 1987.

Diagram 4.



Sumber data: PU Sesi Pemali Hnlur.



BAB. II

PEMERINTAHAN

<https://brebeskab.bps.go.id>

Jumlah Balaidesa, Kantor desa dan Klasifikasi desa di Kec. Tonjong Kab. Dati II Brebes akhir tahun 1987.

Tabel II.1.

D e s a	Balai desa	Kantor desa	Klasifikasi desa		
			Swadaya	Swakarya	Swasembada
1	2	3	4	5	6
1. Kalijurang	1	1	-	1	-
2. Galuhtimur	1	1	-	-	1
3. Kutamendala	1	1	-	-	1
4. Kr. Jongkeng	1	1	-	-	1
5. Tonjong	1	1	-	-	1
6. Pepedan	1	1	-	-	1
7. Linggapura	1	1	-	-	1
8. Negarayu	1	1	-	1	-
9. Tanggeran	1	1	-	-	1
10. Purwodadi	1	1	-	-	1
11. Purbayasa	1	1	-	1	-
12. Watujaya	1	1	-	1	-
13. Kutayu	1	1	-	1	-
14. Rajawetan	1	1	-	1	-
Jumlah	14	14	-	6	8

Sumber data: Monografi desa.

Luas tanah bengkok dan Kas desa
di Kec. Tonjong Kab. Dati II Brebes
pada akhir tahun 1987.

Tabel II.2.

D e s a	Tanah bengkok P. desa			Kas desa		
	Sawah	Kering	Tambak /kolam	Sawah	Kering	Tambak /kolam
1	2	3	4	5	6	7
1. Kalijurang	-	21	-	-	-	-
2. Galuhtimur	13	-	-	-	-	-
3. Kutamendala	-	31	-	-	-	-
4. Kr. Jongkeng	6	16	-	-	-	-
5. Tonjong	1	21	-	-	-	-
6. Pepedan	2	-	-	-	-	-
7. Linggapura	3	12	-	-	-	-
8. Negarayu	-	-	-	-	-	-
9. Tanggeran	6	-	-	-	-	-
10. Purwodadi	5	4	-	-	-	-
11. Purbayasa	1	-	-	-	-	-
12. Watujaya	22	-	-	-	-	-
13. Kutayu	-	41	-	-	-	-
14. Rajawetan	-	86	-	-	-	-
Jumlah	59	232	-	-	-	-

Sumber data: Monografi desa.

Jumlah Kepala desa dan Perangkat desa di
Kec. Tonjong Kab. Dati II Brebes akhir tahun
1987.

Tabel II.3.

D e s a	Kepala desa	Sekret. desa	Kaur. Pemth.	Kaur. Ekbang.	Kaur. Kesra
1	2	3	4	5	6
1.Kalijurang	1	1	1	1	1
2.Galuh Timur	1	1	1	1	1
3.Kutamendala	1	1	1	1	1
4.Kr.jongkeng	1	1	1	1	1
5.Tonjong	1	1	1	1	1
6.Pepedan	1	1	1	1	1
7.Linggapura	1	1	1	1	1
8.Negarayu	1	1	1	1	1
9.Tangeran	1	1	1	1	1
10.Purwodadi	1	1	1	1	1
11.Purbayasa	1	1	1	1	1
12.Matujaya	1	1	1	1	1
13.Kujayu	1	1	1	1	1
14.Rajawetan	1	1	1	1	1
Jumlah	14	14	14	14	14

dilanjutkan.....

Lanjutan.

D e s a	Kaur. Umum	Kaur. Keu	Kepala dusun	Pemb.Ur. Pemthan	Pemb.Ur. Ekbang.
1	7	8	9	10	11
1.Kalijurang	1	1	3	-	-
2.Galuhtimur	1	1	1	1	1
3.Kutamendala	1	1	4	-	-
4.Kr.jongkeng	1	1	2	1	-
5.Tonjong	1	1	3	1	1
6.Pepedan	1	1	1	1	-
7.Linggapura	1	1	9	-	-
8.Negarayu	1	1	1	-	-
9.Tanggeran	1	1	3	1	1
10.Purwodadi	1	1	3	-	-
11.Purbayasa	1	1	1	1	1
12.Watujaya	1	1	3	-	-
13.Kutayu	1	1	3	-	-
14.Rajawetan	1	1	4	1	-
Jumlah	14	14	41	7	4

dilanjutkan.....

Lanjutan

D e s a	Pemb.Ur. Kesra	Pemb.Ur. umum	Pemb.Ur Keua.	Pemb.Ka. Dusun	Jumlah
1	12	13	14	15	16
1.Kalijurang	1	-	-	-	11
2.Galuhtimur	1	1	1	-	13
3.Krtamendala	1	1	-	-	13
4.Kr.jongkeng	-	1	-	-	11
5.Tonjong	2	-	1	-	15
6.Pepedan	-	-	-	-	9
7.Linggapura	1	-	-	-	17
8.Negarayu	-	-	-	-	8
9.Tanggeran	-	-	-	-	13
10.Purwodadi	-	-	-	-	10
11.Purbayasa	-	-	-	-	10
12.Watujaya	-	-	-	-	10
13.Krtayu	-	-	-	-	10
14.Rajawetan	-	-	-	-	12
Jumlah	6	3	2	-	162

Sumber data: Kantor ^Kec. Tonjong.



BAB. III

PENDUDUK DAN ANGKATAN KERJA

<https://brebeskab.brebes.go.id/>

Jumlah Penduduk WNI dan WNA di Kecamatan
Tonjong Kabupaten Dati II Brebes
akhir tahun 1987.

Tabel III.1.

Desa	W N I		W N A		Jumlah L+P
	L	P	L	P	
1	2	3	4	5	6
1. Kalijurang	3393	3458	-	-	6851
2. Galuhtimur	2865	3005	-	-	5870
3. Kutamendala	4497	4767	-	-	9264
4. Karangjengkeng	1258	1526	-	-	2784
5. Tonjong	3533	3528	-	-	7061
6. Pepedan	721	835	-	-	1556
7. Linggapura	3689	4271	-	-	7960
8. Negarayu	726	864	-	-	1590
9. Tanggeran	1465	1559	-	-	3024
10. Purwodadi	1359	1467	-	-	2826
11. Purbayasa	583	601	-	-	1184
12. Watujaya	564	614	-	-	1178
13. Kutayu	990	1220	-	-	2210
14. Rajawetan	1226	1363	-	-	2589
Jumlah	26869	29078	-	-	55947

Sumber data: Reg. Penduduk Model A₁.

Jumlah Penduduk Dewasa dan Anak-anak
di Kecamatan Tonjong Kab. Dati II Brebes
akhir tahun 1987.

Tabel III.2.

Desa	Dewasa		Anak-anak		Jumlah L+P
	L	P	L	P	
1	2	3	4	5	6
1. Kalijurang	2361	2291	1032	1167	6851
2. Galuhtimur	1466	1674	1399	1331	5870
3. Kutamendala	2856	3054	1641	1713	9264
4. Karangjengkeng	643	810	716	1258	2784
5. Tonjong	2309	2375	1224	1153	7061
6. Pepedan	516	601	205	234	1556
7. Linggapura	2239	2467	1450	1804	7960
8. Negarayu	354	436	372	428	1590
9. Tanggeran	756	816	709	743	3024
10. Purwodadi	901	755	458	712	2826
11. Purbayasa	335	349	248	252	1184
12. Watujaya	356	403	208	211	1178
13. Kutayu	557	761	433	459	2210
14. Rajawetan	978	1053	248	310	2589
Jumlah	16627	17845	10242	11233	55947

Sumber data: Registrasi Penduduk
Model A₁.

Jumlah Penduduk desa dalam kelompok umur
dan kelamin di Kec. Tonjong Kab. Dati
II Brebes akhir tahun 1987.

Tabel III.3.

Desa	0 - 4			5 - 9		
	L	P	Jumlah	L	P	Jumlah
1	2	3	4	5	6	7
1. Kalijurang	414	373	787	383	473	856
2. Galuhtimur	607	564	1171	490	384	874
3. Kirtamendala	564	578	1142	535	567	1102
4. Kr. Jongkeng	150	167	317	245	285	530
5. Tonjong	350	364	714	440	439	879
6. Pepedan	86	92	178	60	68	128
7. Linggapura	583	677	1260	525	647	1172
8. Negarayu	177	213	390	100	121	221
9. Tanggeran	259	276	535	237	246	483
10. Purwodadi	165	218	383	179	216	395
11. Purbayasa	112	100	212	74	84	158
12. Watujaya	75	82	157	70	67	137
13. Kutayu	173	168	341	131	123	254
14. Rajawetan	67	75	142	86	100	186
Jumlah	3782	3947	7729	3555	3820	7375

dilanjutkan.....

Lanjutan.

D e s a	10 - 14			15 - 19		
	L	P	Jumlah	L	P	Jumlah
1	8	9	10	11	12	13
1. Kalijurang	235	321	556	324	380	704
2. Galuhtimur	302	383	685	195	243	438
3. Kutamendala	542	568	1110	547	559	1106
4. Kr. Jongkeng	220	264	484	136	172	308
5. Tonjong	434	350	784	438	420	858
6. Pepedan	59	74	133	85	89	174
7. Linggapura	342	480	822	363	370	733
8. Negarayu	95	94	189	26	35	61
9. Tanggeran	213	221	434	202	214	416
10. Purwodadi	114	278	392	150	124	274
11. Purbayasa	62	68	130	58	57	115
12. Watujaya	63	62	125	50	66	116
13. Kutayu	129	168	297	109	149	258
14. Rajawetan	95	135	230	155	180	335
Jumlah	2905	3466	6371	2838	3058	5896

dilanjutkan.....

Lanjutan

Desa	20 - 24			25 - 29		
	L	P	Jumlah	L	P	Jumlah
1	14	15	16	17	18	19
1. Kalijurang	300	321	621	367	439	806
2. Galuhtimur	196	223	419	182	215	397
3. Kutamendala	427	449	876	417	435	852
4. Kr. Jongkeng	65	79	144	55	98	153
5. Tonjong	326	329	655	334	315	649
6. Pepedan	83	91	174	74	83	157
7. Linggapura	270	440	810	260	285	545
8. Negarayu	40	60	100	124	110	234
9. Tanggeran	190	205	395	137	139	276
10. Purwodadi	157	123	280	146	129	275
11. Purbayasa	43	47	90	32	47	79
12. Watujaya	43	46	89	36	54	90
13. Kutayu	118	124	242	105	113	218
14. Rajawetah	170	177	347	177	189	366
Jumlah	2528	2714	5242	2446	2651	5097

dilanjutkan.....

Lanjutan.

D e s a	30 - 39			40 - 49		
	L	P	Jumlah	L	P	Jumlah
1	20	21	22	23	24	25
1. Kalijurang	389	376	765	346	200	546
2. Galuhtimur	182	223	405	429	533	962
3. Krtamendala	392	435	827	383	437	820
4. Kr. Jongkeng	82	98	180	98	121	219
5. Tonjong	379	431	810	411	563	974
6. Pepedan	80	85	165	72	92	164
7. Linggapura	330	245	575	320	350	670
8. Negarayu	120	112	232	32	92	124
9. Tangerangan	122	129	251	72	88	160
10. Purwodadi	149	127	276	143	130	273
11. Purbayasa	56	64	120	67	59	126
12. Watujaya	87	71	158	79	95	174
13. Kutayu	98	118	216	48	101	149
14. Rajawetan	130	170	300	169	158	327
Jumlah	2596	2684	5280	2669	3019	5688

dilanjutkan....

Lanjutan.

D e s a	50 - 59			60 +		
	L	P	Jumlah	L	P	Jumlah
1	26	27	28	29	30	31
1.Kalijurang	378	312	690	257	263	520
2.Galuhtimur	136	105	241	146	132	278
3.Kutamendala	375	413	788	315	326	641
4.Kr.jongkeng	80	101	181	127	141	268
5.Tonjong	326	205	531	95	112	207
6.Pepedan	61	79	140	61	82	143
7.Linggapura	278	339	617	318	438	756
8.Negarayu	1	3	4	11	24	35
9.Tanggeran	24	26	50	9	15	24
10.Purwodadi	139	105	244	17	17	34
11.Purbayasa	47	45	92	32	30	62
12.Watujaya	39	47	86	22	24	46
13.Kutayu	37	104	141	42	52	94
14.Rajawetan	97	100	197	80	79	159
Jumlah	2018	1984	4002	1532	1735	3267

dilanjutkan.....

Lanjutan.

D e s a	J u m l a h		
	Laki-laki	Perempuan	Jumlah
1	32	33	34
1. Kalijurang	3.393	3.458	6.851
2. Galuh Timur	2.865	3.005	5.870
3. Kutamendala	4.497	4.767	9.264
4. Kr. Jongkeng	1.258	1.526	2.784
5. Tonjong	3.533	3.528	7.061
6. Pepedan	721	835	1.556
7. Linggapura	3.689	4.721	7.960
8. Negarayu	726	864	1.590
9. Tanggeran	1.465	1.559	3.024
10. Purwodadi	1.359	1.467	2.826
11. Purbayasa	583	601	1.184
12. Watujaya	564	614	1.178
13. Kutayu	990	1.220	2.210
14. Rajawetan	1.226	1.363	2.589
Jumlah	26.869	29.078	55.947

Sumber data: Monografi desa.

Jumlah Penduduk Kecamatan dalam kelompok umur dan kelamin di Kec. Tonjong Kab. Dati II Brebes akhir th. 1987.

Tabel III.4.

Kelompok umur	Laki-laki	Perempuan	Jumlah
1	2	3	4
0 - 4	3.782	3.947	7.729
5 - 9	3.555	3.820	7.375
10 - 14	2.905	3.466	6.371
15 - 19	2.838	3.058	5.896
20 - 24	2.528	2.714	5.242
25 - 29	2.446	2.651	5.097
30 - 39	2.596	2.684	5.280
40 - 49	2.669	3.019	5.688
50 - 59	2.018	1.984	4.002
60 +	1.532	1.735	3.267
Jumlah	26.869	29.078	55.947

Sumber data: Monografi desa.

Piramida Penduduk Kec. Tonjong
Kab. Dati II Brebes akhir th. 1987

Diagram 5.

Laki-laki					Kelompok umur	Perempuan					
				1	60 +						
				2	50 - 59						
				3	40 - 49						
				4	30 - 39						
				5	25 - 29						
				6	20 - 24						
				7	15 - 19						
				8	10 - 14						
				9	5 - 9						
				10	0 - 4						
5	4	3	2	1	0 x 1000 jiwa	0	1	2	3	4	5

Sumber data: Monografi desa.

Jumlah Kelahiran dan Kematian Penduduk
di Kec. Tonjong Kab. Dati II
Brebek dalam th. 1987.

Tabel III.6.

D e s a	Kelahiran			Kematian		
	L	P	Jumlah	L	P	Jumlah
1	2	3	4	5	6	7
1.Kalijurang	45	30	75	5	5	10
2.Galuhtimur	26	32	58	5	5	10
3.Kutamendala	42	48	90	4	3	7
4.Kr.jongkeng	11	3	14	9	3	12
5.Tonjong	7	7	14	11	10	21
6.Pepedan	9	8	17	3	3	6
7.Linggapura	20	23	43	5	8	13
8.Negarayu	11	15	26	2	1	3
9.Tangeran	15	15	30	4	9	13
10.Purwodadi	12	15	27	4	3	7
11.Purbayasa	14	13	27	4	3	7
12.Watujaya	10	8	18	11	7	18
13.Kutayu	16	10	26	2	-	2
14.Rajawetan	26	8	34	-	10	10
Jumlah	264	235	499	69	75	144

Sumber data: Monografi desa.

Kepadatan Penduduk/Km² dan Rata-2 jiwa/KK
di Kec. Tonjong Kab. Dati II Brebes
akhir tahun 1987.

Tabel III.7.

Desa	Luas desa (Km ²)	Jumlah Penduduk	Kepadatan/Km ²	Jumlah KK	Rata-2 jiwa/KK
1	2	3	4	5	6
1. Kalijurang	7,60	6851	901	1388	4,9
2. Galuhtimur	14,36	5870	409	1415	4,1
3. Kutamendala	15,86	9264	584	2016	4,6
4. Kr. Jongkeng	6,88	2784	405	600	4,6
5. Tonjong	6,72	7061	1051	1557	4,5
6. Pepedan	0,93	1556	1673	307	5,1
7. Linggapura	6,71	7960	1186	1865	4,3
8. Megarayu	1,81	1590	878	327	4,9
9. Tanggeran	1,94	3024	1559	621	4,9
10. Purwodadi	2,32	2826	1218	587	4,8
11. Purbayasa	1,49	1184	795	237	5,0
12. Matujaya	2,12	1178	556	237	5,0
13. Kutayu	5,82	2210	380	384	5,8
14. Rajawetan	6,70	2589	386	531	4,9
Kecamatan	81,26	55947	688	12072	4,6

Sumber data: Monografi desa.

Matapencarian Penduduk (bagi umur 10 th. keatas) di Kec. Tonjong Kab. Dati II Brebes pada akhir tahun 1987.

Tabel III.8.

D e s a	Petani sendi-	Buruh tani	Nelayan	Pengu saha	Buruh Indus tri	Buruh Bangun an
1	2	3	4	5	6	7
1.Kalijurang	2314	2813	-	-	-	30
2.Galuhtimur	1296	724	-	3	-	250
3.Kutamendala	1859	1669	-	15	123	177
4.Kr.jongkeng	233	1090	-	-	8	40
5.Tonjong	958	574	-	12	36	523
6.Pepedan	48	492	-	1	-	289
7.Linggapura	1148	1544	-	20	30	180
8.Negarayu	189	257	-	-	-	30
9.Tanggeran	185	674	-	4	-	55
10.Purwodadi	200	216	-	-	-	248
11.Purbayasa	86	496	-	-	3	13
12.Watujaya	301	332	-	24	17	20
13.Kutayu	925	240	-	10	-	22
14.Rajawetan	469	775	-	-	-	516
Jumlah	10211	11886	-	89	217	2393

dilanjutkan.....

Lanjutan.

D e s a	Peda- gang	Peng- anglut an	Peg.Ne ger(Si pil/Ab ri	Pensi- unan	Lain- lain	Jumlah
1	8	9	10	11	12	13
1.Kalijurang	5	31	8	-	7	5208
2.Galuhtimur	200	1	30	3	18	2525
3.Kutamendala	502	80	35	31	529	5020
4.Kr.jongkeng	40	16	35	-	85	1537
5.Tonjong	103	29	107	42	84	2468
6. ^P epedan	28	-	47	-	345	950
7.Linggapura	1140	20	114	23	9	4228
8.Negarayu	3	-	11	2	87	579
9.Tangeran	47	27	54	13	47	1106
10.Purwodadf	238	-	32	4	76	1014
11.Purbayasa	21	2	8	4	81	717
12.Watujaya	28	6	-	1	55	784
13.Kutayu	39	10	10	1	63	1320
14.Rajawetan	20	-	7	1	73	1861
Jumlah	2414	222	498	125	1259	29314

Sumber data: Monografi desa.

Jumlah Pemeluk Agama di Kec. Tonjong
Kabupaten Dati II Brebes
akhir tahun 1987.

Tabel III.9.

D e s a	Islam	Kristen Katolik	Kristen Protes- tan	Budha	Hindu
1	2	3	4	5	6
1. Kalijurang	6851	-	-	-	-
2. Galuhtimur	5870	-	-	-	-
3. Kutamendala	9208	56	-	-	-
4. Kr. jongkeng	2784	-	-	-	-
5. Tonjong	7049	12	-	-	-
6. Pepedan	1556	-	-	-	-
7. Linggapura	7955	5	-	-	-
8. Negarayu	1590	-	-	-	-
9. Tanggeran	3024	-	-	-	-
10. Purwodadi	2826	-	-	-	-
11. Purbayasa	1184	-	-	-	-
12. Watujaya	1178	-	-	-	-
13. Krtayu	2210	-	-	-	-
14. Rajawetan	2589	-	-	-	-
Jumlah	55874	73	-	-	-

Sumber data: Monografi desa.

Banyaknya Nikah, Talak, Cerai dan Rujuk
di Kec. Tonjong Kab. Dati II Brebes
dalam tahun 1987.

Tabel III.10

D e s a	Nikah	Talak	Cerai	Rujuk
1	2	3	4	5
1.Kalijurang	75	2	-	-
2.Galuhtimur	66	5	-	-
3.Kutamendala	75	5	-	-
4.Kr.jongkeng	29	1	1	-
5.Tonjong	63	3	-	-
6.Pepedan	14	-	-	-
7.Linggapura	67	1	-	-
8.Negarayu	11	-	-	-
9.Tanggeran	28	1	-	-
10.Purwodadi	29	-	1	-
11.Purbayasa	14	1	-	-
12.Watujaya	14	1	-	-
13.Kutayu	28	1	-	-
14.Rajawetan	29	5	-	-
Jumlah	542	26	2	-

Sumber data: Kantor Urusan Agama Kec.



BAB. IV
S O S I A L

<https://brebeskab.brs.go.id>

Jumlah Sekolah TK & SD di Kec. Tonjong
Kabupaten Dati II Brebes akhir
tahun 1987.

Tabel IV.1.

D e s a	T K			S D		
	Sek.	Guru	Murid	Sek.	Guru	Murid
1	2	3	4	5	6	7
1. Kalijurang	-	-	-	4	22	620
2. Galuhtimur	-	-	-	5	27	715
3. Kutamendala	-	-	-	6	27	975
4. Kr. Jongkeng	-	-	-	2	14	310
5. Tonjong	1	2	20	6	44	1404
6. Pepedan	-	-	-	1	7	85
7. Linggapura	2	3	30	6	42	1440
8. Negarayu	-	-	-	2	12	107
9. Tanggeran	1	2	35	2	13	342
10. Purwodadi	-	-	-	3	26	305
11. Purbayasa	-	-	-	1	7	76
12. Natujaya	-	-	-	1	6	80
13. Kutayu	-	-	-	3	18	275
14. Rajawetan	-	-	-	2	12	296
Jumlah	4	7	85	44	277	7030

Sumber data: Monografi desa.

Jumlah Sekolah SMTP & SMTA di Kec. Tonjong
Kabupaten Dati II Brebes
akhir tahun 1987.

Tabel IV.2.

D e s a	S M T P			S M T A		
	Sek.	Guru	Murid	Sek.	Guru	Murid
1	2	3	4	5	6	7
1.Kalijurang	-	-	-	-	-	-
2.Galuhtimur	-	-	-	-	-	-
3.Kutamendala	-	-	-	-	-	-
4.Kr.jongkeng	1	10	175	-	-	-
5.Tonjong	2	39	572	1	16	95
6.Pepedan	-	-	-	-	-	-
7.Linggapura	2	30	321	2	20	200
8.Negarayu	-	-	-	-	-	-
9.Tanggeran	-	-	-	-	-	-
10.Purwodadi	1	25	423	-	-	-
11.Purbayasa	-	-	-	-	-	-
12.Watujaya	-	-	-	-	-	-
13.Kutayu	-	-	-	-	-	-
14.Rajawetan	-	-	-	-	-	-
Jumlah	6	104	1491	3	36	295

Sumber data; Sekolah yang bersangkutan.

Jumlah Sekolah, Guru dan Murid Mad. Ibtidaiyah dan Madr. Tsanawiyah di Kec. Tonjong Kab. Dati II Brebes akhir tahun 1987.

Tabel IV.3.

D e s a	Madr. Ibtidaiyah			Madr. Tsanawiyah		
	Sek.	Guru	Murid	Sek.	Guru	Murid
1	2	3	4	5	6	7
1.Kalijurang	2	12	500	1	18	150
2.Galuh Timur	4	20	568	1	22	205
3.Kutamendala	4	30	1027	-	-	-
4.Kr. Jongkeng	1	5	231	-	-	-
5.Tonjong	4	27	847	1	18	70
6.Pepedan	1	7	165	-	-	-
7.Linggapura	4	27	1057	1	20	122
8.Negarayu	1	4	147	-	-	-
9.Tangeran	2	14	419	1	12	37
10.Purwodadi	2	13	318	-	-	-
11.Purbayasa	1	6	128	-	-	-
12.Watujaya	1	5	70	-	-	-
13.Kutayu	1	4	340	-	-	-
14.Rajawetan	-	-	-	-	-	-
Jumlah	28	174	5817	5	90	584

Sumber data: Reg. Pendidikan Non
Dep P&K.

Jumlah Sekolah, Guru dan murid Madr. Aliyah
dan Kursus-2 di Kec. Tonjong Kab. Dati II Brebes
akhir tahun 1987.

Tabel IV.4.

D e s a	Madr. Aliyah			Kursus-Kursus		
	Sek.	Guru	Murid	Sek.	Guru	Murid
1	2	3	4	5	6	7
1.Kalijurang	-	-	-	-	-	-
2.Galuhtimur	-	-	-	-	-	-
3.Kutamendala	-	-	-	-	-	-
4.Kr.jongkeng	-	-	-	-	-	-
5.Tonjong	-	-	-	-	-	-
6.Pepedan	-	-	-	-	-	-
7.Linggapura	1	24	63	4	4	35
8.Negarayu	-	-	-	-	-	-
9.Tanggeran	-	-	-	-	-	-
10.Purwodadi	-	-	-	-	-	-
11.Purbayasa	-	-	-	-	-	-
12.Watujaya	-	-	-	-	-	-
13.Kutayu	-	-	-	-	-	-
14.Rajawetan	-	-	-	-	-	-
Jumlah	1	24	63	4	4	35

Sumber data: Reg. Pendidikan Non Dep.
P&K dan Monografi desa.

Pendidikan Penduduk (bagi umur 5th. keatas)
di Kec. Tonjong Kab. Dati II Brebes
akhir tahun 1987.

Tabel IV.5.

D e s a	Tamat Aka- demi/Per- guruan Ti- nggi	Tamatan SMTA	Tamatan SMTP	Tamatan SD
1	2	3	4	5
1. Kalijurang	-	32	280	1511
2. Galuhtimur	2	31	72	2908
3. Kutamendala	11	60	336	1982
4. Kr. Jongkeng	11	180	351	870
5. Tonjong	7	625	526	233
6. Pepedan	-	38	45	306
7. Linggapura	80	215	517	1325
8. Negarayu	-	5	165	410
9. Tanggeran	8	45	656	945
10. Purwodadi	-	14	330	922
11. Purbayasa	-	38	66	349
12. Watujaya	-	1	56	629
13. Kutayu	1	29	175	125
14. Rajawetan	-	3	4	2067
Jumlah	120	1316	3579	14582

dilanjutkan.....

Lanjutan.

D e s a	Tidak ta- mat SD	Belum ta- mat SD	Tidak se- kolah	Jumlah
1	6	7	8	9
1. Kalijurang	1992	1404	845	6064
2. Galuhtimur	250	1283	153	4699
3. Kutamendala	2525	1811	1397	8122
4. Kr. Jongkeng	155	600	300	2467
5. Tonjong	238	1315	3403	6347
6. Pepedan	420	270	299	1378
7. Linggapura	2000	1340	1223	6700
8. Ngarayu	244	107	269	1200
9. Tanggeran	21	584	230	2489
10. Purwodadi	496	233	448	2443
11. Purbayasa	175	215	129	972
12. Watujaya	-	178	157	1021
13. Kutayu	394	285	860	1869
14. Rajawetan	1	228	143	2447
Jumlah	8912	9853	9856	48218

Sumber data: Monografi desa.

Jumlah Gugusdepan dan Anggota Pramuka
di Kec. Tongjong Kab. Dati II Brebes
akhir tahun 1987.

Tabel IV.6.

D e s a	Jumlah Gu- gusdepan	Sumber didik		
		Mabigus	Andalan	Pembiua
1	2	3	4	5
1.Kalijurang	14	8	-	30
2.Galuhtimur	14	8	-	28
3.Kutamendala	16	9	-	35
4.Kr.jongkeng	8	5	-	20
5.Tonjong	24	13	-	64
6.Pepedan	4	3	-	12
7.Linggapura	24	13	-	62
8.Negarayu	6	4	-	16
9.Tanggeran	8	5	-	21
10.Purwodadi	10	6	-	25
11.Purbayasa	4	3	-	12
12.Watujaya	4	3	-	12
13.Autayu	6	4	-	16
14.Rajawetan	4	3	-	12
Jumlah	146	87	-	365

dilanjutkan....

Lanjutan.

D e s a	Anak / Sasaran didik				Jumlah Pramuka
	Pandega	Penegak	Pengga- lang	Siaga	
1	6	7	8	9	10
1. Kalijurang	-	-	489	659	1186
2. Galuhtimur	-	-	409	632	1077
3. Kutamendala	-	-	636	847	1527
4. Kr. Jongkeng	-	-	288	334	647
5. Tonjong	-	80	923	992	2072
6. Pepedan	-	-	116	130	261
7. Linggapura	-	336	724	869	2004
8. Negarayu	-	-	139	153	312
9. Tanggeran	-	-	294	331	651
10. Purwodadi	-	-	308	347	686
11. Purbayasa	-	-	91	127	233
12. Natujaya	-	-	109	121	245
13. Kutayu	-	-	250	148	418
14. Rajawetan	-	-	100	192	307
Jumlah	-	416	4876	5882	11626

Sumber data: Kwaran Pramuka
Kec. Tonjong.

Banyaknya Sarana Kesehatan yang ada di
Kec. Tonjong, Kab. Dati II Brebes
akhir tahun 1987.

Tabel IV.7.

D e s a	BKI./Pos Kesehatan /Klinik	Puskesmas		Dokter
		Jumlah	t.tidur	
1	2	3	4	5
1.Kalijurang	-	-	-	-
2.Galuhtimur	1	-	-	-
3.Kutamendala	-	-	-	-
4.Kr.jongkeng	-	1	2	2
5.Tonjong	-	-	-	-
6.Pepedan	-	-	-	-
7.Linggapura	1	-	-	-
8.Negarayu	1	-	-	-
9.Tanggeran	-	-	-	-
10.Purwodadi	-	-	-	-
11.Purbayasa	-	-	-	-
12.Watujaya	-	-	-	-
13.Kutayu	-	-	-	-
14.Rajawetan	-	-	-	-
Jumlah	3	1	2	2

dilanjutkan....

Lanjutan.

Desa	Perawat	Bidan	Dukun Bayi	Jamban Keluarga
1	6	7	8	9
1. Kalijurang	-	-	8	12
2. Galuhtimur	-	-	7	10
3. Kutamendala	-	-	-	-
4. Kr. Jongkeng	2	3	4	5
5. Tonjong	-	-	10	147
6. Pepedan	-	-	-	-
7. Linggapura	-	-	12	6
8. Negarayu	-	1	3	10
9. Tangerangan	-	-	5	3
10. Purwodadi	-	-	4	-
11. Purbayasa	-	-	2	1
12. Watujaya	-	-	3	1
13. Kutayu	-	-	2	-
14. Rajawetan	-	-	5	5
Jumlah	2	4	65	200

Sumber data: Monografi desa.

Jumlah Akseptor Keluarga Berencana di Kec.
Tonjong Kabupaten Dati II Brebes
akhir tahun 1987.

Tabel IV.8.

Desa	Pil	IUD	Kondom	Lainnya	Jumlah
1	2	3	4	5	6
1. Kalijurang	684	34	13	188	919
2. Galuh Timur	616	20	36	5	677
3. Kutamendala	560	245	-	599	1404
4. Kr. Jongkeng	232	48	6	37	323
5. Tonjong	517	142	138	50	847
6. Pepedan	83	11	93	3	190
7. Linggapura	550	22	-	186	758
8. Negarayu	201	211	-	187	599
9. Tangerangan	127	85	-	96	308
10. Purwodadi	191	25	-	27	243
11. Purbayasa	27	22	-	59	108
12. Watujaya	113	58	-	29	200
13. Kutayu	165	-	50	-	315
14. Rajawetan	302	217	-	12	531
Jumlah	4468	1140	336	1478	7422

Sumber data: Monografi desa.

Jumlah tempat ibadah penduduk di Kec.
Tonjong Kab. Dati II Brebes
akhir tahun 1987

Tabel IV.9.

Desa	Masjid	Gereja	Kuil	Surau/ Langgar
1	2	3	4	5
1. Kalijurang	7	-	-	52
2. Galuhtimur	6	-	-	37
3. Kutamendala	7	1	-	37
4. Kr. Jongkeng	2	-	-	14
5. Tonjong	8	-	-	47
6. Pepedan	1	-	-	5
7. Linggapura	11	-	-	40
8. Negarayu	1	-	-	10
9. Tanggeran	3	-	-	17
10. Purwodadi	4	-	-	16
11. Purbayasa	2	-	-	9
12. Watujaya	1	-	-	7
13. Kutayu	43	-	-	9
14. Rajawetan	3	-	-	8
Jumlah	6759	1	-	308

Sumber data: Monografi desa.

Jumlah Rumah Penduduk menurut di nding
nya di Kec. Tonjong Kab. Dati II Brebes ak-
hir tahun 1987.

Tabel IV.10.


D e s a	Dinding dar ba- tu	Dinding dari $\frac{1}{2}$ batu	Dinding dari ka yu/pa- pan	Dinding dari bambu/ lainnya	Jumlah
1	2	3	4	5	6
1.Kalijurang	730	8	-	650	1388
2.Galuhtimur	300	29	20	570	919
3.Kutamendala	1302	107	26	320	1755
4.Kr.jongkeng	385	85	80	20	570
5.Tonjong	759	-	127	755	1641
6.Pepedan	37	150	70	50	307
7.Linggapura	1305	200	75	100	1680
8.Negarayu	273	26	-	28	327
9.Tanggeran	676	5	2	-	683
10.Purwodadi	527	45	15	-	587
11.Purbayasa	207	-	-	30	237
12.Watujaya	196	-	-	41	237
13.Kutayu	125	140	94	-	359
14.Rajawetan	19	3	207	243	472
Jumlah	6841	798	716	2807	11162

Sumber data: Monografi desa.



BAB. V
PERTANIAN

<https://brebeskab.bps.go.id>



04-11

04-11-2019

<https://brebeskab.bps.go.id>

Prasarana Pengairan yang ada di Kec.
Tonjong Kab. Dati III Brebes pa-
da akhir tahun 1987.

Tabel V.1.

D e s a	Waduk		D a m		Pompa Air	
	Jml.	Luas	Jml.	Luas	Jml.	Luas
1	2	3	4	5	6	7
1.Kalijurang	-	-	-	-	-	-
2.Galuhtimur	-	-	-	-	-	-
3.Kutamendala	-	-	1	2,35	-	-
4.Kr.jongkeng	-	-	-	-	-	-
5.Tonjong	-	-	-	-	-	-
6.Pepedan	-	-	-	-	-	-
7.Linggapura	-	-	-	-	-	-
8.Megarayu	-	-	-	-	-	-
9.Tanggeran	-	-	5	125,00	-	-
10.Purwodadi	-	-	-	-	-	-
11.Purbayasa	-	-	-	-	-	-
12.Watujaya	-	-	-	-	-	-
13.Kutayu	-	-	-	-	-	-
14.Rajawetan	-	-	-	-	-	-
Jumlah	-	-	6	127,35	-	-

Sumber data: Monografi desa.

Luas Pamen dan produksi Padi dan Jagung
di Kec. Tonjong Kab. Dati II Brebes
dalam tahun 1986.

Tabel V.2.

D e s a	P a d i		J a g u n g	
	Luaspanen (Ha)	Produksi (Ton)	Luaspanen (Ha)	Produksi (Ton)
1	2	3	4	5
1. Kalijurang	211	1051	27	72
2. Galuh Timur	145	724	18	49
3. Krtamendala	742	3689	93	250
4. Karangjengkeng	436	2171	56	147
5. Tonjong	385	1914	48	131
6. Pepedan	159	794	20	54
7. Linggapura	694	3456	87	234
8. Negarayu	314	1564	37	107
9. Tanggeran	319	1588	40	109
10. Purwodadi	385	1914	48	137
11. Purbayasa	234	1167	29	80
12. Watujaya	136	677	17	46
13. Krtayu	385	1914	51	137
14. Rajawetan	145	724	16	43
J u m l a h	4690	23347	589	1596

Luas panen dan produksi Ketela pohon dan
Ketela rambat di Kec. Tonjong, Kab. Dati II brebes
dalam tahun 1986.

Tabel V.3.

D e s a	Ketela pohon		Ketela rambat	
	Luaspanen (Ha)	Produksi (Ton)	Luaspanen (Ha)	Produksi (Ton)
↑	2	3	4	5
1. Bulakamba	26	382	-	-
2. Galuhtimur	18	263	-	-
3. Kutamendala	90	1341	-	-
4. Karangjengkeng	53	789	-	-
5. Tonjong	47	695	-	-
6. Pepedan	20	288	-	-
7. Linggapura	85	1255	-	-
8. Negarayu	38	568	-	-
9. Tanggeran	39	577	-	-
10. Purwodadi	47	695	-	-
11. Purbayasa	29	424	-	-
12. Watujaya	17	246	-	-
13. Kirtayu	47	695	-	-
14. Rajawetan	18	263	-	-
Jumlah	574	8481	-	-

Luas panen dan produksi Kacang tanah dan kedelai di Kec. Tonjong Kab. Dati II Brebes da lam tahun 1987.

Tabel V.4.

D e s a	Kacang tanah		Kedelai	
	Luaspanen (Ha)	Produksi (Kw)	Luaspanen (Ha)	Produksi (Kw)
1	2	3	4	5
1.Kalijurang	3,40	39	-	-
2.Galuhtimur	2,61	29	-	-
3.Kutamendala	11,77	131	-	-
4.Kr.jongkeng	8,16	91	-	-
5.Tonjong	6,37	71	-	-
6.Pepedan	3,79	42	-	-
7.Linggapura	22,68	253	-	-
8.Negarayu	9,51	106	-	-
9.Tanggeran	11,06	123	3,8	22
10.Purwodadi	13,34	148	4,9	28
11.Purbayasa	8,13	91	-	-
12.Watujaya	4,72	52	-	-
13.Kutayu	13,34	148	5,3	30
14.Rajawetan	5,05	56	-	-
Jumlah	124,00	1380	14,0	80

Sumber data: Dipertan Kec.Tonjong

Jumlah pohon dan produksi Cengkeh di Kec.
Tonjong Kabupaten Dati II Brebes
dalam tahun 1987.

Tabel V.5.

Desa	Muda	Berproduksi	tidak berproduksi	Produksi (butir) kg
1	2	3	4	5
1. Kalijurang	100	200	700	220
2. Galuhtimur	300	100	200	160
3. Kirtamendala	873	-	1046	-
4. Kr. Jongkong	510	-	510	-
5. Tonjong	200	300	-	480
6. Pepedan	46	-	-	-
7. Linggapura	4060	3000	4845	4800
8. Negarayu	137	779	21	1246
9. Tanggerang	275	125	35	200
10. Purwodadi	105	-	-	-
11. Purbayasa	310	75	-	120
12. Watujaya	25	-	25	-
13. Kutayu	800	250	100	400
14. Rajawetan	5767	9750	5767	15602
Jumlah	13508	14579	13249	23328

Jumlah pohon dan produksi Kelapa di Kec.
Tonjong, Kabupaten Dati II Brebes dalam
tahun 1987.

Tabel V.6.

D e s a	Jumlah pohon (batang)			Jumlah Produksi (butir)
	Muda	Berproduk si	tidak ber produksi	
1	2	3	4	5
1. Kalijurang	500	1000	1000	29505
2. Galuhtimur	365	1250	-	36881
3. Kutamendala	867	1729	875	51015
4. Kr. Jongkong	1600	1200	400	35406
5. Tonjong	1250	200	700	5901
6. Pepedan	250	225	25	6639
7. Linggapura	4171	3300	875	97363
8. Negarayu	201	500	136	14752
9. Tanggerang	1075	550	125	16228
10. Purwodadi	1025	125	900	3688
11. Purbayasa	510	540	-	15933
12. Watujaya	3200	800	2600	23604
13. Kirtayu	210	506	106	14929
14. Rajawetan	875	975	875	28767
Jumlah	19384	12900	8617	380610

Jumlah pohon dan produksi Kopi di Kec.
Tonjong Kabupaten Dati II Brebes
dalam tahun 1987.

Tabe V.7.

D e s a	Jumlah pohon			Jumlah Produksi (Kg)
	Muda	Berproduk si	tidak ber produksi	
1	2	3	4	5
1.Kalijurang	-	-	-	-
2.Galuhtimur	3575	1050	-	6757
3.Krtamendala	-	-	-	-
4.Kr.jongkeng	-	-	-	-
5.Tonjong	-	-	-	-
6.Pepedan	-	-	-	-
7.Linggapura	-	-	-	-
8.Negarayu	-	-	-	-
9.Tanggeran	-	-	-	-
10.Purwodadi	-	-	-	-
11.Purbayasa	-	-	-	-
12.Watujaya	-	-	-	-
13.Kutayu	1500	300	200	1931
14.Rajawetan	885	1970	885	12677
Jumlah	5960	3520	1085	21365

Sumber data: Monografi desa

Jumlah Ternak Besar dan Kecil di Kec.
Tonjong Kab. Dati II Brebes pada
akhir tahun 1987.

Tabel V.8.

D e s a	Ternak Besar				Ternak kecil	
	Sapi Perah	Sapi biasa	Kerbau	Kuda	Kambing /Domba	Babi
1	2	3	4	5	6	7
1.Kalijurang	-	30	28	-	1039	-
2.Galuhtimur	-	180	189	-	1400	-
3.Kutamendala	-	48	263	5	273	-
4.Kr.jongkeng	-	22	73	-	37	-
5.Tonjong	-	69	104	18	226	-
6.Pepedan	-	-	31	5	52	-
7.Linggapura	-	-	80	3	310	-
8.Negarayu	-	-	55	-	123	-
9.Tangeran	-	-	66	14	123	-
10.Purwodadi	-	-	82	24	60	-
11.Purbayasa	-	-	42	4	59	-
12.Watujaya	-	-	24	-	33	-
13.Kutayu	-	-	56	-	50	-
14.Rajawetan	-	-	67	-	1075	-
Jumlah	-	349	1160	73	4860	-

Sumber data: Monografi desa.

Jumlah Unggas di Kecamatan Tonjong
Kabupaten Dati II Brebes pada
akhir tahun 1987.

Tabel V.9.

D e s a	Ayam Kampung	Ayam Ras	Itik	Angsa	Itik Manila
1	2	3	4	5	6
1. Kalijurang	4150	-	-	-	-
2. Galuhtimur	4250	-	-	-	-
3. Kutamendala	6739	-	2150	-	-
4. Kr. jongkeng	5000	3000	2000	-	-
5. Tonjong	3400	-	3350	-	-
6. Pepedan	1270	-	175	5	-
7. Linggapura	4876	-	1627	50	-
8. Negarayu	226	37	320	180	3
9. Tanggeran	1035	200	2875	35	-
10. Purwodadi	756	-	950	12	-
11. Purbayasa	1230	-	998	-	-
12. Watujaya	825	-	1123	14	20
13. Kutayu	250	-	500	10	-
14. Rajawetan	1976	-	227	5	85
Jumlah	35983	3237	16295	311	108

Sumber data: Monografi desa.



BAB. VI
INDUSTRI

<https://brebeskab.bps.go.id>

Banyaknya Perusahaan Industri dan jumlah tenaga kerjanya di Kec. Tonjong Kab. Dati II Brebes akhir tahun 1987.

Tabel VI.1.

D e s a	Industri Besar/sedang		Industri Kecil		Industri Rumah tangga	
	Jml.	t.ker.	Jml.	t.ker.	Jml.	t.ker.
1	2	3	4	5	6	7
1.Kalijurang	-	-	2	10	-	-
2.Galuhtimur	-	-	2	10	-	-
3.Kutamendala	-	-	4	10	-	-
4.Kr.jongkeng	-	-	2	16	-	-
5.Tonjong	-	-	1	5	-	-
6.Pepedan	-	-	-	-	-	-
7.Linggapura	-	-	2	10	-	-
8.Megarayu	-	-	1	5	-	-
9.Tanggeran	-	-	-	-	9	17
10.Purwodadi	-	-	2	10	-	-
11.Purbayasa	-	-	1	5	-	-
12.Watujaya	-	-	-	-	-	-
13.Kuatyu	-	-	-	-	-	-
14.Rajawetan	-	-	-	-	-	-
Jumlah	-	-	17	81	9	17

Sumber data: Monografi desa.



BAB. VII
PERHUBUNGAN

<https://brebeskab.bps.go.id>

Panjang jalan dan jumlah jembatan
di Kec. Tonjong Kab. Dati II
Brebes akhir th. 1987.

Tabel VII.1.

D e s a	Kelas II	Kelas III	Kelas III A	Kelas IV
1	2	3	4.	5
1.Kalijurang	-	-	-	-
2.Galuhtimur	-	-	-	-
3.Kutamendala	6	-	-	-
4.Kr.jongkeng	-	-	-	-
5.Tonjong	2	-	-	-
6.Pepedan	-	-	-	2
7.Linggapura	3	-	-	-
8.Negarayu	-	-	-	-
9.Tanggeran	-	-	-	5
10.Purwodadif	-	-	-	2
11.Purbayasa	-	-	-	-
12.Watujaya	-	-	-	-
13.Kutayu	-	-	-	-
14.Rajawetan	-	-	-	-
Jumlah	11	-	-	9

dilanjutkan.....

Lanjutan.

D e s a	Kelas V	Jalan desa :		Jumlah jembatan
		aspal	belum aspal	
1	6	7	8	9
1. Kalijurang	-	-	4	2
2. Galuh Timur	-	-	5	-
3. Kutamendala	-	-	3	-
4. Kr. Jongkeng	-	-	2	1
5. Tonjong	-	-	2	-
6. Pepedan	-	-	1	-
7. Linggapura	-	1	1	4
8. Negarayu	-	-	4	1
9. Tangerangan	-	-	1	-
10. Purwodadi	-	-	3	4
11. Purbayasa	-	-	2	2
12. Watujaya	-	-	1	-
13. Kutayu	-	-	3	-
14. Rajawetan	-	-	4	6
Jumlah	-	1	36	19

Sumber data: Monografi desa.

Jumlah Kendaraan tidak bermotor di Kec.
Tonjong Kabupaten Bati II Brebes
akhir tahun 1987.

Tabel VII.2.

Desa	Sepeda	Dokar	Gerobag Dorong	Gerobag Hewan	Becak
1	2	3	4	5	6
1. Kalijurang	15	-	-	-	-
2. Galuhtimur	7	-	-	-	-
3. Kutamendala	10	5	-	-	5
4. Kr. Jongkeng	8	-	-	-	-
5. Tonjong	20	18	-	-	-
6. Pepedan	10	4	-	-	-
7. Linggapura	75	4	4	-	10
8. Megarayu	1	-	-	-	-
9. Tanggeran	30	7	-	-	-
10. Purwodadi	30	12	-	-	-
11. Purbayasa	13	2	-	-	-
12. Watujaya	-	-	-	-	-
13. Kutayu	10	-	-	-	-
14. Rajawetan	-	-	-	-	-
Jumlah	229	52	4	-	15

Sumber data: Monografi desa.

Jumlah Kendaraan bermotor di Kec.
Tonjong Kabupaten Dati II Brebes
akhir tahun 1987.

Tabel VII.3.

D e s a	Sepeda motor	Mobil Pribadi	Mobil Dinas	CoIt	Bus	Truk
1	2	4	5	6	7	8
1. Kalijurang	4	-	-	-	-	-
2. Galuh Timur	4	-	-	-	-	-
3. Kutamendala	11	1	-	-	-	3
4. Kr. Jongkeng	10	-	-	2	-	1
5. Tonjong	31	2	1	5	-	1
6. Pepedan	6	-	-	-	-	-
7. Linggapura	72	2	-	20	-	4
8. Negarayu	1	-	-	-	-	-
9. Tanggeran	15	2	-	17	-	1
10. Purwodadi	10	-	-	3	-	1
11. Purbayasa	3	-	-	-	-	-
12. Matujaya	-	-	-	-	-	-
13. Kutayu	1	-	-	-	-	-
14. Rajawetan	1	-	-	-	-	-
Jumlah	169	7	1	47	-	11


Sumber data: Monografi desa.

Jumlah Pesawat Radio dan Televisi di Kec.
Tonjong Kab. Dati II Brebes
akhir tahun 1987.

Tabel VII.4.

Desa	Radio	Televisi
1	2	3
1. Kalijurang	21	6
2. Galuhtimur	19	9
3. Mutamendala	29	102
4. Kr. Jongkeng	10	30
5. Tonjong	125	118
6. Pepedan	18	15
7. Linggapura	342	191
8. Negarayu	13	11
9. Tanggeran	12	48
10. Purwodadi	36	35
11. Purbayasa	9	9
12. Watujaya	13	6
13. Kutayu	8	20
14. Rajawetan	14	8
Jumlah	669	608

Sumber data: Monografi desa.



BAB. VIII
PEREKONOMIAN

<https://brebeskab.go.id>

Jumlah Pasar, Toko/Kios/Warung, BUUD dan KUD
di Kec. Tonjong Kab. Dati II Brebes
akhir tahun 1987.

Tabel VIII.1.

D e s a	Pasar			Toko/ Kios/ Warung	BUUD	KUD
	Umum	Ikan	Hewan			
1	2	3	4	5	6	7
1. Kalijurang	-	-	-	-	-	-
2. Galuhtimur	-	-	-	20	-	-
3. Kutamendala	1	-	-	15	-	-
4. Kr. Jongkeng	-	-	-	-	-	-
5. Tonjong	1	-	-	20	-	-
6. Pepedan	-	-	-	4	-	-
7. Linggapura	1	-	-	40	1	-
8. Negarayu	-	-	-	2	-	-
9. Tanggeran	-	-	-	25	-	-
10. Purwodadi	-	-	-	10	-	-
11. Purbayasa	-	-	-	9	-	-
12. Watujaya	-	-	-	2	-	-
13. Kutayu	-	-	-	5	-	-
14. Rajawetan	-	-	-	-	-	-
Jumlah	3	-	-	152	1	-

Sumber data: Monografi desa

Jumlah Sarana Perekonomian lainnya yang ada
di Kec. Tonjong Kabupaten Dati II Bre-
bes, akhir tahun 1987.

Tabel VIII.2.

D e s a	Koperasi Simpan Pinjam	Badan2 kredit	Jumlah lumbung desa	Rumah/Warung ma- kan	
				Jumlah	t. kerj.
1	2	3	4	5	6
1. Kalijurang	-	-	-	-	-
2. Galuhtimur	-	1	-	-	-
3. Kutamendala	-	1	-	-	-
4. Kr. Jongkeng	-	-	-	-	-
5. Tonjong	2	1	-	2	2
6. Pepedar	-	-	-	-	-
7. Linggapura	-	-	-	2	6
8. Negarayu	-	-	-	-	-
9. Tangerangan	-	-	-	-	-
10. Purwodadi	-	1	-	-	-
11. Purbayasa	-	-	-	-	-
12. Watujaya	-	-	-	-	-
13. Kutayu	-	-	-	-	-
14. Rajawetan	-	-	-	-	-
Jumlah	2	4	-	4	8

dilanjutkan.....

Lanjutan.

D e s a	Perdagangan		Angkutan	Lainnya
	Jumlah	t.kerja		
1	7	8	9	10
1.Kalijurang	-	-	-	-
2.Galuhtimur	-	-	-	-
3.Kutamendala	-	-	3	11
4.Kr,jongkeng	-	-	8	-
5.Tonjong	-	-	-	-
6.Pepedan	-	-	-	-
7.Linggapura	-	-	20	-
8.Negarayu	-	-	-	-
9.Tangeran	-	-	28	-
10.Purwodadi	-	-	-	-
11.Purbayasa	-	-	-	-
12.Watujaya	-	-	-	-
13.Kutayu	-	-	-	-
14.Rajawetan	-	-	-	-
Jumlah	-	-	59	11

Sumber data: Monografi desa.


LABEL SEMENTARA
SENSUS BARANG 2014

Ruang	ID	Lokasi	Petugas
Ba309	121.0191.5301	CB26	NOV

Jaleng 3329006

KEC. TONJONG.19

<https://brebeskab.bps.go.id>


3329 A 88 06

KECAMATAN


TONJONG

DALAM ANGKA

1987

OLEH

antri Statistik Kecamatan

AB. BREBES

JAWA TENGAH

315.598
Kec.
Ind.
Biro Pusat Statistik

KATA PENGANTAR.

Assalamu'alaikum wr. wb.

Puja dan puji syukur kami panjatkan kehadirat Tuhan Yang Maha Esa, dengan rahmatNyalah maka kami dapat menerbitkan Buku Kecamatan Tonjong dalam angka tahun 1987 sebagai kelanjutan penerbitan yang terdahulu.

Kami percaya bahwa pembangunan tidak akan berjalan dengan lancar tanpa adanya dukungan data statistik. Untuk itu kami mencoba untuk mengumpulkan data yang ada di wilayah Kecamatan Tonjong Kabupaten Dati II Brebes dari semua desa yang ada, dan kami buatkan dalam bentuk seperti ini.

Data yang kami sajikan ini telah kami bagi dalam bab bab untuk memudahkan para pemakai/pembaca data, dengan harapan buku ini berguna dalam menentukan langkah-langkah kebijaksanaan pembangunan wilayah.

Dalam kesempatan yang baik ini kami sampaikan terimakasih kepada semua pihak yang telah membantu baik secara langsung maupun tidak.

Sudah barang tentu buku yang masih sederhana ini masih jauh dari sempurna, untuk itu kami selalu minta saran /pendapat/kritik untuk perbaikan penerbitan mendatang.

Semoga buku ini berguna bagi kita semua.

Wassalamu'alaikum wr. wb.

Tonjong, Juni 1988.

Mantri Statistik

Kec. Tonjong



HEDI BUDIYANTO.

NIP.:340007645.

KATA SAMBUTAN.

Assalamu'alaikum wr. wb.

Seperti kita ketahui bersama bahwa tujuan pembangunan adalah pembangunan manusia Indonesia seutuhnya. Tujuan ini akan berhasil dengan baik apabila ditunjang dengan Sarana dan prasarana yang baik.

Salah satu Sarana yang tidak kalah pentingnya adalah tersedianya data Statistik. Seperti moto " Data itu sulit dan mahal tetapi lebih sulit dan mahal membangun tanpa data.


Untuk itu atas usaha Mantri Statistik Kec. Tonjong telah berhasil menerbitkan buku Kecamatan dalam Angka tahun 1987 yang merupakan kelanjutan penerbitan terdahulu.

Didalamnya telah lengkap data dari desa-desa se wilayah Kecamatan Tonjong.

Atas usaha ini kami selaku Kepala wilayah Kecamatan Tonjong menyambut gembira dengan harapan buku ini berguna bagi para pemakai data dan penerbitan yang serupa pada tahun-tahun yang akan datang.

Demikian kata sambutan kami, semoga buku ini bermanfaat bagi kita semua.

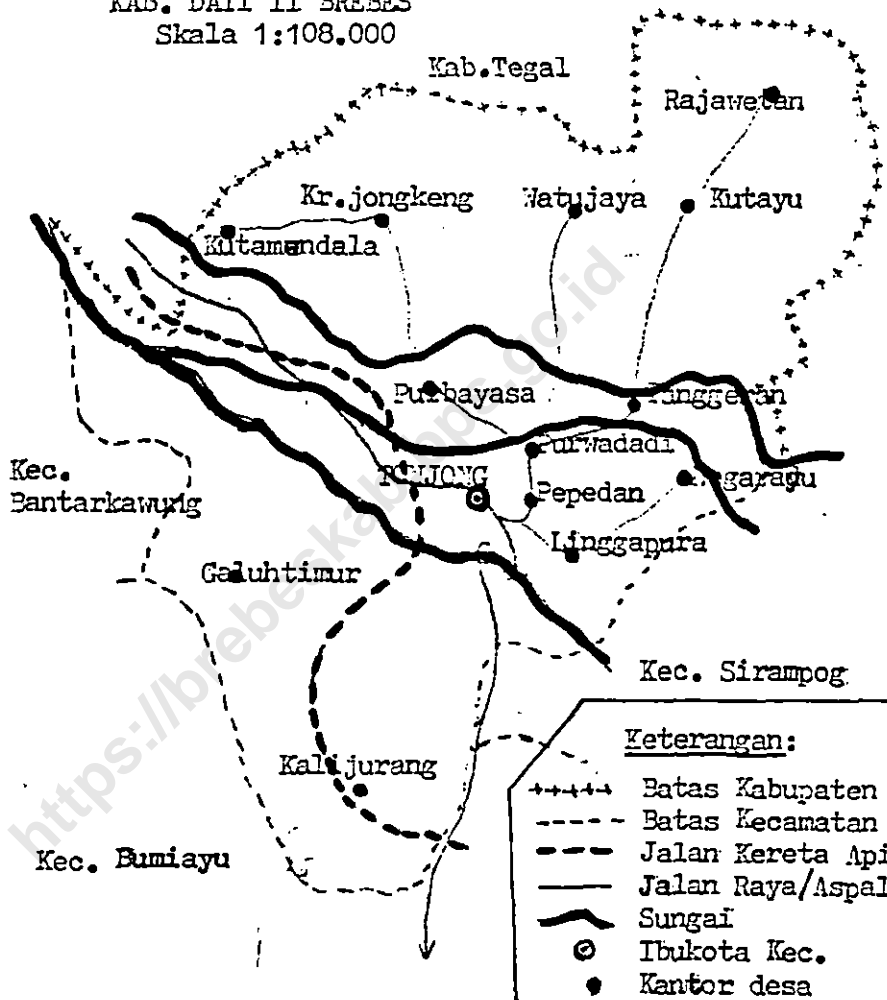
Sekian. Wassalamu'alaikum wr.wb.



Tonjong, Juni 1988.
Camat/Kepala Wilayah.
Kecamatan Tonjong


Drs. HANIEF NASUCHA
NIP.:010082538.

PETA KECAMATAN TONJONG
 KAB. DATI II BREBES
 Skala 1:108.000



Keterangan:

- +++++ Batas Kabupaten
- Batas Kecamatan
- - - - - Jalan Kereta Api
- Jalan Raya/Aspal
- ~~~~~ Sungai
- ⊙ Ibukota Kec.
- Kantor desa

I. KATA PENGANTAR
 II. KATA SAMBUTAN
 III. PETA KECAMATAN TONJONG
 IV. DAFTAR ISI

Nomor Tabel	uraian	Nomor halaman
1	2	3
I.1.	BAB I. <u>LETAK DAN GEOGRAFIS.</u>	
I.1.	Letak dan geografis Kec. Tonjong Kab. Dati II Brebes pada akhir tahun 1987	1
I.2.	Luas tanah sawah menurut pengairannya di Kec. Tonjong Kab. Dati II Brebes pada akhir tahun 1987	2
Diagr. 1.	Proporsi luas tanah sawah menurut pengairannya di Kec. Tonjong Kab. Dati II Brebes akhir tahun 1987	3
I.3.	Luas tanah kering menurut penggunaannya di Kec. Tonjong Kab. Dati II Brebes akhir tahun 1987	4
I.4.	Luas wilayah/Daerah Kec. Tonjong Kab. Dati II Brebes akhir th. 1987	5
Diag.2.	Proporsi luas tanah di Kec. Tonjong Kab. Dati II Brebes akhir tahun 1987	6
I.5.	Jumlah Dukuh, Rukun Warga (RW) dan Rukun Tetangga (RT) di Kec. Tonjong Kab. Dati II Brebes akhir th. 1987	7
I.6.	Banyaknya Curah hujan dan hari hujan di Kec. Tonjong Kab. Dati II Brebes dalam tahun 1987	8-9
Diag.3.	Grafik jumlah Curah hujan di Kec. Tonjong Kab. Dati II Brebes dalam th. 1987	10
Diag.4.	Grafik jumlah hari hujan di Kec. Tonjong Kab. Dati II Brebes dalam th. 1987	11

1	2	3
	BAB II. <u>PEMERINTAHAN.</u>	
II.1.	Jumlah Balai desa, Kantor desa dan Klasifikasi desa di Kec. Tonjong Kab. Dati II Brebes akhir th. 1987	12
II.2.	Luas tanah bengkok dan Kas desa di Kecamatan Tonjong Kab. Dati II Brebes pada akhir tahun 1987	13
II.3.	Jumlah Kepala desa dan Perangkat desa di Kec. Tonjong Kab. Dati II Brebes akhir tahun 1987	14-16
	BAB III. <u>PENDUDUK DAN ANGKATAN KERJA.</u>	
III.1.	Jumlah Penduduk WNI dan WNA di Kecamatan Tonjong Kab. Dati II Brebes akhir tahun 1987	17
III.2.	Jumlah Penduduk Dewasa dan Anak-anak di Kec. Tonjong Kab. Dati II Brebes akhir tahun 1987	18
III.3.	Jumlah Penduduk desa dalam kelompok umur dan jenis kelamin di Kec. Tonjong Kab. Dati II Brebes akhir tahun 1987	19-24
III.4.	Jumlah Penduduk Kecamatan dalam kelompok umur dan kelamin di Kec. Tonjong Kab. Dati II Brebes akhir tahun 1987	25
Diag.5.	Piramida Penduduk Kec. Tonjong Kab. Dati II Brebes akhir tahun 1987	26
III.6.	Jumlah Kelahiran dan Kematian Penduduk di Kec. Tonjong Kab. Dati II Brebes dalam tahun 1987	27
III.7.	Kepadatan Penduduk/Km ² dan Rata ² jiwa/KK di Kec. Tonjong Kab. Dati II Brebes akhir tahun 1987	28
III.8.	Matapencarian Penduduk (bagi umur 10 th keatas) di Kec. Tonjong Kab. Dati II Brebes akhir tahun 1987	29-30

1	2	3
III.9.	Jumlah Pemeluk Agama di Kec. Tonjong Kab. Dati II Brebes akhir tahun 1987	31
III.10.	Banyaknya Nikah, Talak, Cerai dan Rujuk di Kec. Tonjong Kab. Dati II Brebes dalam tahun 1987	32
BAB IV. <u>S O S I A L</u> .		
IV.1.	Jumlah Sekolah TK & SD di Kec. Tonjong Kab. Dati II Brebes akhir tahun 1987	33
IV.2.	Jumlah Sekolah SMTP & SMTA di Kec. Tonjong Kab. Dati II Brebes akhir tahun 1987.	34
IV.3.	Jumlah Sekolah, Guru dan Murid Mad. Ibtidaiyah dan Madr. Tsanawiyah di Kec. Tonjong Kab. Dati II Brebes akhir th. 1987	35
IV.4.	Jumlah Sekolah, Guru dan murid Madr. Aliyah dan Kursus-kursus di Kec. Tonjong Kab. Dati II Brebes akhir tahun 1987	36
IV.5.	Pendidikan Penduduk (bagi umur 5 th.keatas) di Kec. Tonjong Kab. Dati II Brebes akhir tahun 1987	37-38
IV.6.	Jumlah Gugusdepan dan Anggota Pramuka di Kecamatan Tonjong Kab. Dati II Brebes akhir tahun 1987	39-40
IV.7.	Banyaknya Sarana Kesehatan yang ada di Kec. Tonjong Kab. Dati II Brebes akhir tahun 1987	41-42
IV.8.	Jumlah Akseptor Keluarga Berencana di Kec. Tonjong Kab. Dati II Brebes akhir th. 1987	43
IV.9.	Jumlah tempat Ibadah penduduk di Kecamatan Tonjong Kab. Dati II Brebes akhir tahun 1987	44
IV.10.	Jumlah Rumah Penduduk menurut dindingnya di Kec. Tonjong Kab. Dati II Brebes akhir tahun 1987	45

1	2	3
	BAB V. <u>PERTANIAN.</u>	
V.1.	Prasarana Pengairan yang ada di Kecamatan Tonjong Kab. Dati II Brebes akhir th.1987	46
V.2.	Luas panen dan produksi Padi dan Jagung di Kec. Tonjong Kab. Dati II Brebes dalam tahun 1987	47
V.3.	Luas panen dan produksi Ketelapohon dan Ketelarambat di Kec. Tonjong Kab. Dati II Brebes dalam tahun 1987	48
V.4.	Luas panen dan produksi Kacangtanah dan Kedelai di Kec. Tonjong Kab. Dati II Brebes dalam tahun 1987	49
V.5.	Jumlah pohon dan produksi Cengkeh di Kec. Tonjong Kab. Dati II Brebes dalam tahun 1987	50
V.6.	Jumlah pohon dan produksi Kelapa di Kec. Tonjong Kab. Dati II Brebes dalam th.1987	51
V.7.	Jumlah pohon dan produksi Kopi di Kecamatan Tonjong Kab. Dati II Brebes dalam tahun 1987	52
V.8.	Jumlah Ternak besar dan kecil di Kecamatan Tonjong Kab. Dati II Brebes pada akhir tahun 1987	53
V.9.	Jumlah Unggas di Kec. Tonjong Kab. Dati II Brebes akhir tahun 1987	54
	BAB VI. <u>INDUSTRI.</u>	
VI.1.	Banyaknya Perusahaan Industri dan jumlah tenaga kerjanya di Kec. Tonjong Kab. Dati II Brebes akhir tahun 1987.	55
	BAB VII. <u>PERHUBUNGAN.</u>	
VII.1.	Panjang jalan dan jumlah jembatan di Kec. Tonjong Kab. Dati II Brebes akhir th.1987	56-57

1		3
VII.2.	Jumlah Kendaraan tidak bermotor di Kec. Tonjong Kab. Dati II Brebes akhir tahun 1987	58
VII.3.	Jumlah Kendaraan bermotor di Kec. Tonjong Kab. Dati II Brebes akhir th. 1987	59
VII.4.	Jumlah Pesawat Radio dan Televisi di Kec. Tonjong Kab. Dati II Brebes akhir th. 1987	60
	BAB VIII. <u>PEREKONOMIAN.</u>	
VIII.1.	Jumlah Pasar, Toko/Kios/Warung, EMUD dan KUD di Kec. Tonjong Kab. Dati II Brebes akhir tahun 1987	61
VIII.2.	Jumlah Sarana Perekonomian Lainnya di Kec. Tonjong Kab. Dati II Brebes akhir tahun 1987	62-63
	<p>.....—ô—.....</p>	



BAB. I

LETAK GEOGRAFIS

<https://brebeskab.bps.go.id>

Letak dan geografis Kecamatan Tonjong Kab. Dati II Brebes pada akhir tahun 1987.

Tabel I.1.

Wilayah Kecamatan Tonjong Kabupaten Dati II Brebes terletak antara:

Sebelah Selatan	: Kec. Bumiayu
Sebelah Utara	: Kab. Tegal
Sebelah Barat	: Kec. Bantarkawung dan Kab. Tegal
Sebelah Timur	: Kec. Sirampog

Luas wilayah Kecamatan Tonjong Kab. Dati II Brebes: 8126 Ha atau sama dengan 81,26 Km².

terdiri dari :

- | | |
|-----------------------------|--------------------------------|
| a. Tanah Sawah | : 2.218 Ha, dengan pengaliran: |
| - teknis | : 240 Ha |
| - $\frac{1}{2}$ teknis | : 637 Ha |
| - sederhana | : 1138 Ha |
| - tadah hujan | : 203 Ha |
| b. Tanah kering | : 3.306 Ha digunakan untuk: |
| - pekarangan/bangunan | : 988 Ha |
| - tegalan/kebunan | : 2318 Ha |
| c. Hutan Negara | : 2.326 Ha |
| d. Perkebunan Negara/Swasta | : - Ha |
| e. Lain-lain | : 276 Ha. |

Wilayah Kecamatan Tonjong mempunyai sebuah stasiun Kereta-Api untuk jurusan Jakarta - Surabaya lewat Purwokerto dan Jalan darat Jakarta - Purwokerto.

Luas tanah sawah menurut pengairannya di Kec.
Tonjong Kab. Dati II Brebes pada akhir
tahun 1987.

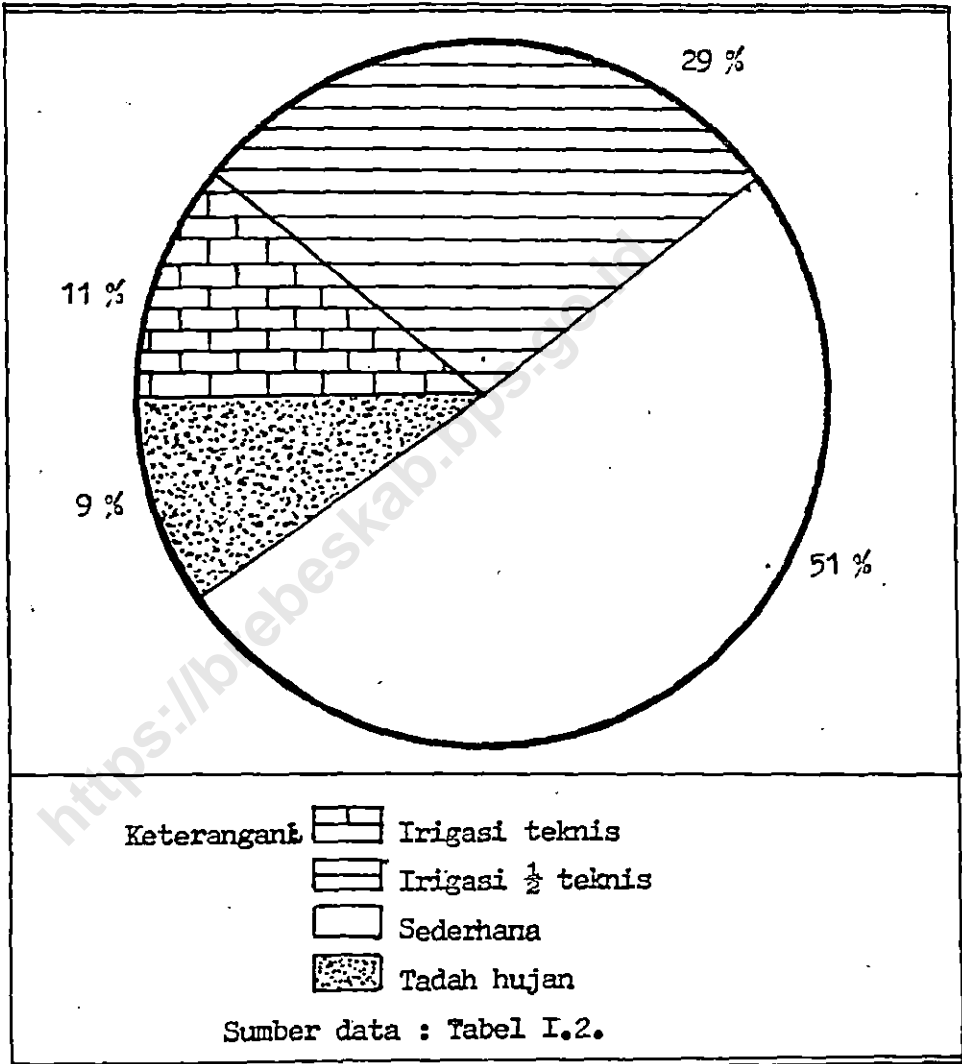
Tabel I.2.

Desa	Irigasi teknis	Irigasi $\frac{1}{2}$ teknis	Sederhana	Tadah hujan	Jumlah
1	2	3	4	5	6
1. Kalijurang	-	-	64	38	102
2. Galuhtimur	-	-	53	17	70
3. Kutamendala	240	10	101	-	351
4. Karangjengkeng	-	132	71	-	203
5. Tonjong	-	103	61	18	182
6. Pepedan	-	76	-	-	76
7. Linggapura	-	40	270	20	330
8. Negarayu	-	49	100	-	149
9. Tanggeran	-	48	103	-	151
10. Purwodadi	-	-	177	5	182
11. Purbayasa	-	81	31	-	112
12. Watujaya	-	61	-	5	66
13. Kutayu	-	37	107	38	182
14. Rajawetan	-	-	-	62	62
Jumlah	240	637	1138	203	2218

Sumber data: Monografi desa.

Proporsi Luas tanah sawah menurut pengairannya di Kecamatan Tonjong Kab. Dati II Brebes akhir tahun 1987.

Diagram 1.



Luas tanah kering menurut penggunaannya
di Kec. Tonjong Kab. Dati II Brebes
akhir tahun 1987.

Tabel I.3.

Desa	Pekarangan/bangunan	Tegalan/kebunan	Padang gembala	Tambak/kolam	Jumlah
1	2	3	4	5	6
1. Kalijurang	216	432	-	-	648
2. Galuhtimur	63	687	-	-	750
3. Kurtamendala	49	191	-	-	240
4. Kr. Jongkeng	56	46	-	-	102
5. Tonjong	247	96	-	-	343
6. Pepedan	16	-	-	-	16
7. Linggapura	148	134	-	-	282
8. Negarayu	12	17	-	-	29
9. Tanggeran	29	13	-	-	42
10. Purwodadi	40	8	-	-	48
11. Purbayasa	9	22	-	-	31
12. Hatujaya	30	75	-	-	105
13. Kutayu	27	227	-	-	254
14. Rajawetan	46	370	-	-	416
Jumlah	988	2318	-	-	3306

Sumber data: Monografi desa.

Luas wilayah/Daerah Kecamatan Tonjong
Kab. Dati II Brebes akhir th.
1987.

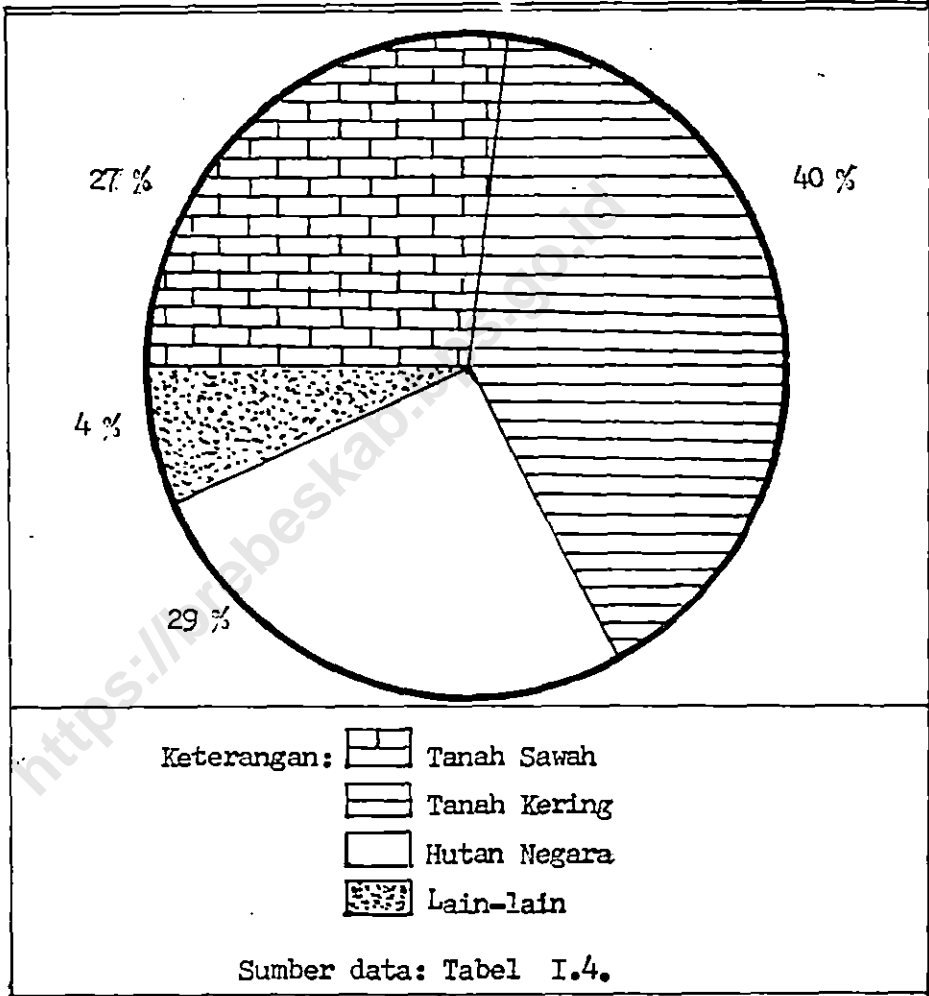
Tabel I.4.

Desa	Sawah	Kering	Hutan Negara	Perkeb Negara /Swas- ta	Lain- lain	Jumlah
1	2	3	4	5	6	7
1. Kalijurang	102	648	-	-	10	760
2. Galuhtimur	70	750	586	-	30	1436
3. Krtamendala	351	240	909	-	86	1586
4. Kr. Jongkeng	203	102	369	-	14	688
5. Tonjong	182	343	114	-	33	672
6. Pepedan	76	16	-	=	1	93
7. Linggapura	330	282	-	-	59	671
8. Negarayu	149	29	-	-	3	181
9. Tanggeran	151	42	-	-	1	194
10. Purwodadi	182	48	-	-	2	232
11. Purbayasa	112	31	4	-	2	149
12. Watujaya	66	105	39	-	2	212
13. Kutayu	182	254	137	-	9	582
14. Rajawetan	62	416	168	-	24	670
Jumlah	2218	3306	2326	-	276	8126

Sumber data: Monograf desa.

Proporsi luas tanah di Kecamatan Tonjong
Kabupaten Dati II Brebes akhir
tahun 1987.

Diagram 2.



Jumlah Dukuh, Rukun Warga dan Rukun:
Tetangga di Kec. Tonjong Kab. Dati II Brebes
akhir tahun 1987.

Tabel I.5.

D e s a	Dukuh	Rukun Warga (RW)	Rukun Tetang ga (RT)
1	2	3	4
1. Kalijurang	8	8	22
2. Galbhtimur	7	10	47
3. Kutamendala	8	2	24
4. Kr. Jongkeng	6	6	15
5. Tonjong	10	10	39
6. Pepedan	5	3	8
7. Linggapura	12	10	40
8. Negarayu	2	1	8
9. Tanggeran	3	9	18
10. Purwodadi	4	4	17
11. Purbayasa	2	5	10
12. Watujaya	1	3	8
13. Kutayu	3	6	12
14. Rajawetan	5	5	15
Jumlah	76	82	283

Sumber data: Monografi desa.

Banyaknya Curah hujan dan hari hujan di Kec.
Tonjong Kabupaten Dati II Brebes
dalam tahun 1987.

Tabel I.6.

B u l an:	Stas. Karangasawah		Sats, Tonjong	
	Curah Hu- jan (mm)	Hari Hu- jan	Curah Hu- jan (mm)	Hari Hu- jan
1	2	3	4	5
1. Januari	616	25	442	22
2. Pebruari	435	23	466	21
3. Maret	250	16	396	17
4. April	267	15	204	9
5. Mei	167	7	72	8
6. Juni	79	3	62	5
7. Juli	66	4	16	4
8. Agustus	-	-	-	-
9. September	-	-	-	-
10. Oktober	-	-	-	-
11. Nopember	165	7	160	10
12. Desember	327	14	396	21
Jumlah	2372	114	2214	117
Rata-2/bulan	198	19	184	10

dilanjutkan.....

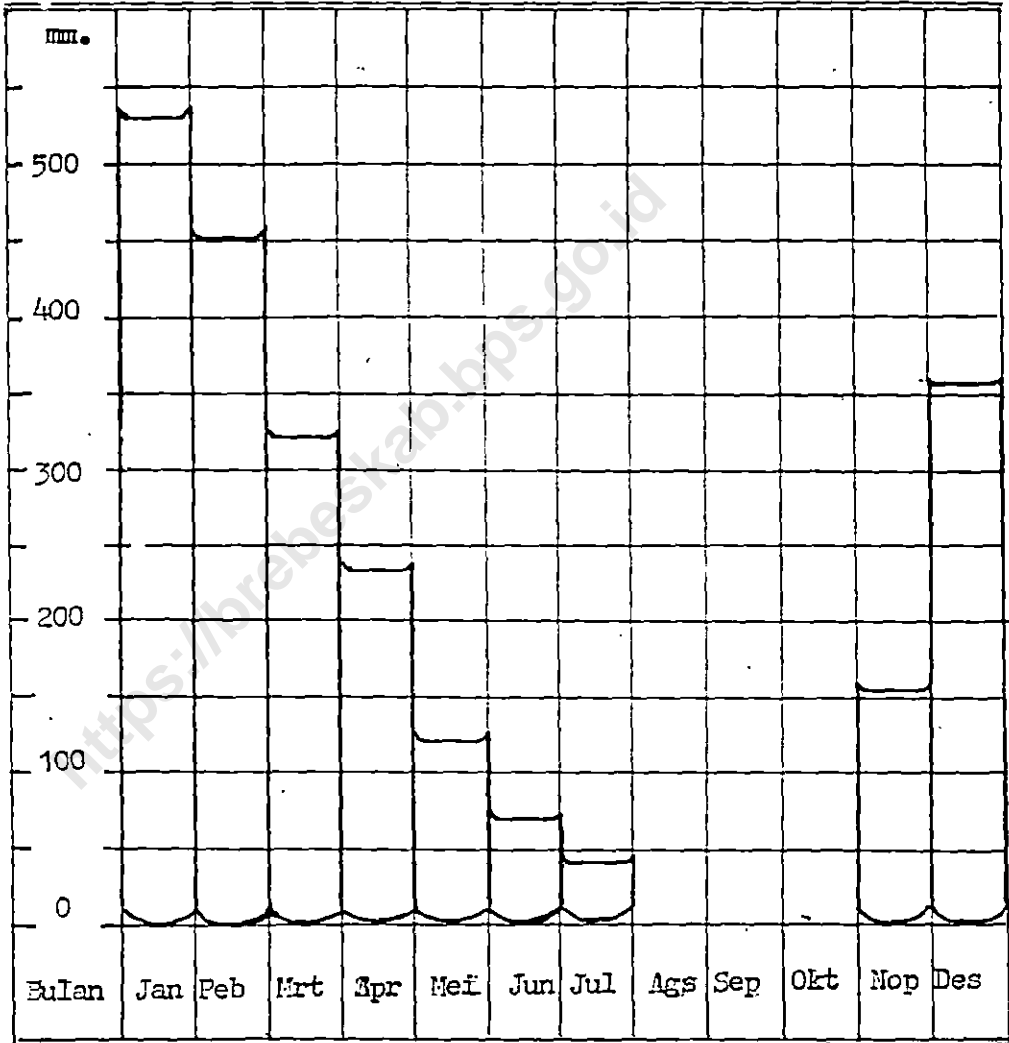
Lanjutan

Bulan	Jumlah		Rata-2/Stasiun	
	Curah hujan (mm)	Hari Hujan	Curah Hujan (mm)	Hari hujan
1	6.	7	8	9
1. Januari	1058	47	529	24
2. Pebruari	901	44	450	22
3. Maret	646	33	323	17
4. April	471	24	236	12
5. Mei	239	15	120	8
6. Juni	141	8	70	4
7. Juli	82	8	41	4
8. Agustus	-	-	-	-
9. September	-	-	-	-
10. Oktober	-	-	-	-
11. Nopember	325	17	162	8
12. Desember	723	35	362	18
Jumlah	4536	231	2293	116
Rata2 /bulan	382	19	191	10

Sumber data: PU Seksi Pemali. Hulu.

Grafik jumlah Curah Hujan di Kec. Tonjong
Kabupaten Dati II Brebes
dalam tahun 1987.

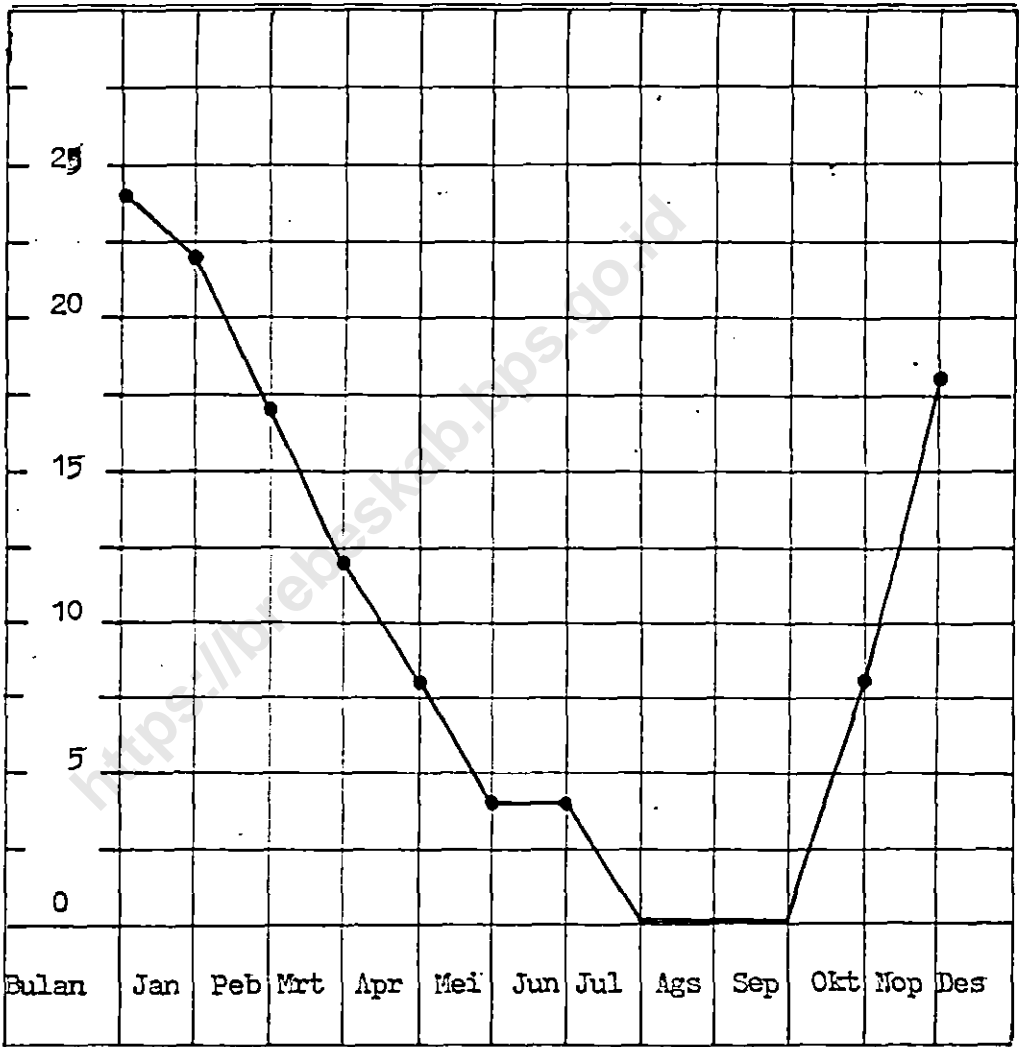
Diagram 3.



Sumber data: PU Seksi Pemali Hulu.

Grafik jumlah Hari hujan di Kec. Tonjong
Kabupaten Dati II Brebes
dalam tahun 1987.

Diagram 4.



Sumber data: PU Sesi Pemali Hulu.



BAB. II
PEMERINTAHAN

<https://brebeskab.bps.go.id>

Jumlah Balaidesa, Kantor desa dan Klasifikasi desa di Kec. Tonjong Kab. Dati II Brebes akhir tahun 1987.

Tabel II.1.

D e s a	Balai desa	Kantor desa	Klasifikasi desa		
			Swadaya	Swakarya	Swasem- bada
1	2	3	4	5	6
1. Kalijurang	1	1	-	1	-
2. Galuhtimur	1	1	-	-	1
3. Kutamendala	1	1	-	-	1
4. Kr. Jongkeng	1	1	-	-	1
5. Tonjong	1	1	-	-	1
6. Pepedan	1	1	-	-	1
7. Linggapura	1	1	-	-	1
8. Negarayu	1	1	-	1	-
9. Tangerangan	1	1	-	-	1
10. Purwodadi	1	1	-	-	1
11. Purbayasa	1	1	-	1	-
12. Watujaya	1	1	-	1	-
13. Kutayu	1	1	-	1	-
14. Rajawetan	1	1	-	1	-
Jumlah	14	14	-	6	8

Sumber data: Monografi desa.

Luas tanah bengkok dan Kas desa
di Kec. Tonjong Kab. Dati II Brebes
pada akhir tahun 1987.

Tabel II.2.

D e s a	Tanah bengkok P. desa			Kas desa		
	Sawah	Kering	Tambak /kolam	Sawah	Kering	Tambak /kolam
1	2	3	4	5	6	7
1. Kalijurang	-	21	-	-	-	-
2. Galuhtimur	13	-	-	-	-	-
3. Kurtamendala	-	31	-	-	-	-
4. Kr. Jongkeng	6	16	-	-	-	-
5. Tonjong	1	21	-	-	-	-
6. Pepedan	2	-	-	-	-	-
7. Linggapura	3	12	-	-	-	-
8. Negarayu	-	-	-	-	-	-
9. Tanggeran	6	-	-	-	-	-
10. Purwodadi	5	4	-	-	-	-
11. Purbayasa	1	-	-	-	-	-
12. Watujaya	22	-	-	-	-	-
13. Kutayu	-	41	-	-	-	-
14. Rajawetan	-	86	-	-	-	-
Jumlah	59	232	-	-	-	-

Sumber data: Monografi desa.

Jumlah Kepala desa dan Perangkat desa di
Kec. Tonjong Kab. Dati II Brebes akhir tahun
1987.

Tabel II.3.

D e s a	Kepala desa	Sekret. desa	Kaur. Pemth.	Kaur. Ekbang.	Kaur. Kesra
1	2	3	4	5	6
1.Kalijurang	1	1	1	1	1
2.Galuhtimur	1	1	1	1	1
3.Krtamendala	1	1	1	1	1
4.Kr.jongkeng	1	1	1	1	1
5.Tonjong	1	1	1	1	1
6.Pepedan	1	1	1	1	1
7.Linggapura	1	1	1	1	1
8.Negarayu	1	1	1	1	1
9.Tanggeran	1	1	1	1	1
10.Purwodadi	1	1	1	1	1
11.Purbayasa	1	1	1	1	1
12.Matujaya	1	1	1	1	1
13.Kujayu	1	1	1	1	1
14.Rajawetan	1	1	1	1	1
Jumlah	14	14	14	14	14

dilanjutkan.....

Lanjutan.

D e s a	Kaur. Umum	Kaur. Keu	Kepala dusun	Pemb.Ur. Pemthan	Pemb.Ur. Ekbang.
1	7	8	9	10	11
1.Kalijurang	1	1	3	-	-
2.Galuhtimur	1	1	1	1	1
3.Kutamendala	1	1	4	-	-
4.Kr.jongkeng	1	1	2	1	-
5.Tonjong	1	1	3	1	1
6.Pepedan	1	1	1	1	-
7.Linggapura	1	1	9	-	-
8.Negarayu	1	1	1	-	-
9.Tangeran	1	1	3	1	1
10.Purwodadi	1	1	3	-	-
11.Purbayasa	1	1	1	1	1
12.Natujaya	1	1	3	-	-
13.Kutayu	1	1	3	-	-
14.Rajawetan	1	1	4	1	-
Jumlah	14	14	41	7	4

dilanjutkan.....

Lanjutan

Desa	Pemb.Ur. Kesra	Pemb.Ur. umum	Pemb.Ur Keua.	Pemb.Ka. Dusun	Jumlah
1	12	13	14	15	16
1.Kalijurang	1	-	-	-	11
2.Galuhtimur	1	1	1	-	13
3.Kutamendala	1	1	-	-	13
4.Kr.jongkeng	-	1	-	-	11
5.Tonjong	2	-	1	-	15
6.Pepedan	-	-	-	-	9
7.Linggapura	1	-	-	-	17
8.Negarayu	-	-	-	-	8
9.Tanggeran	-	-	-	-	13
10.Purwodadi	-	-	-	-	10
11.Purbayasa	-	-	-	-	10
12.Watujaya	-	-	-	-	10
13.Kutayu	-	-	-	-	10
14.Rajawetan	-	-	-	-	12
Jumlah	6	3	2	-	162

Sumber data: Kantor ^Kec. Tonjong.



BAB. III

PENDUDUK DAN ANGKATAN KERJA

<https://brebeskab.brebes.go.id/>

Jumlah Penduduk WNI dan WNA di Kecamatan
Tonjong Kabupaten Dati II Brebes
akhir tahun 1987.

Tabel III.1.

Desa	WNI		WNA		Jumlah L+P
	L	P	L	P	
1	2	3	4	5	6
1. Kalijurang	3393	3458	-	-	6851
2. Galuhtimur	2865	3005	-	-	5870
3. Kutamendala	4497	4767	-	-	9264
4. Karangjengkeng	1258	1526	-	-	2784
5. Tonjong	3533	3528	-	-	7061
6. Pepedan	721	835	-	-	1556
7. Linggapura	3689	4271	-	-	7960
8. Negarayu	726	864	-	-	1590
9. Tanggeran	1465	1559	-	-	3024
10. Purwodadi	1359	1467	-	-	2826
11. Purbayasa	583	601	-	-	1184
12. Watujaya	564	614	-	-	1178
13. Kutayu	990	1220	-	-	2210
14. Rajawetan	1226	1363	-	-	2589
Jumlah	26869	29078	-	-	55947

Sumber data: Reg. Penduduk Model A₁.

Jumlah Penduduk Dewasa dan Anak-anak
di Kecamatan Tonjong Kab. Dati II Brebes
akhir tahun 1987.

Tabel III.2.

D e s a	Dewasa		Anak-anak		Jumlah L+P
	L	P	L	P	
1	2	3	4	5	6
1. Kalijurang	2361	2291	1032	1167	6851
2. Galuhtimur	1466	1674	1399	1331	5870
3. Kutamendala	2856	3054	1641	1713	9264
4. Karangjengkeng	643	810	716	1258	2784
5. Tonjong	2309	2375	1224	1153	7061
6. Pepedan	516	601	205	234	1556
7. Linggapura	2239	2467	1450	1804	7960
8. Negarayu	354	436	372	428	1590
9. Tanggeran	756	816	709	743	3024
10. Purwodadi	901	755	458	712	2826
11. Purbayasa	335	349	248	252	1184
12. Watujaya	356	403	208	211	1178
13. Kutayu	557	761	433	459	2210
14. Rajawetan	978	1053	248	310	2589
Jumlah	16627	17845	10242	11233	55947

Sumber data: Registrasi Penduduk
Model A₁.

Jumlah Penduduk desa dalam kelompok umur
dan kelamin di Kec. Tonjong Kab. Dati
II Brebes akhir tahun 1987.

Tabel III.3.

D e s a	0 - 4			5 - 9		
	L	P	Jumlah	L	P	Jumlah
1	2	3	4	5	6	7
1. Kalijurang	414	373	787	383	473	856
2. Galuhtimur	607	564	1171	490	384	874
3. Kirtamendala	564	578	1142	535	567	1102
4. Kr. Jongkeng	150	167	317	245	285	530
5. Tonjong	350	364	714	440	439	879
6. Pepedan	86	92	178	60	68	128
7. Linggapura	583	677	1260	525	647	1172
8. Negarayu	177	213	390	100	121	221
9. Tangerangan	259	276	535	237	246	483
10. Purwodadi	165	218	383	179	216	395
11. Purbayasa	112	100	212	74	84	158
12. Watujaya	75	82	157	70	67	137
13. Kutayu	173	168	341	131	123	254
14. Rajawetan	67	75	142	86	100	186
Jumlah	3782	3947	7729	3555	3820	7375

dilanjutkan.....

Lanjutan.

Desa	10 - 14			15 - 19		
	L	P	Jumlah	L	P	Jumlah
1	8	9	10	11	12	13
1. Kalijurang	235	321	556	324	380	704
2. Galuhtimar	302	383	685	195	243	438
3. Kutamendala	542	568	1110	547	559	1106
4. Kr. Jongkeng	220	264	484	136	172	308
5. Tonjong	434	350	784	438	420	858
6. Pepedan	59	74	133	85	89	174
7. Linggapura	342	480	822	363	370	733
8. Negarayu	95	94	189	26	35	61
9. Tangerangan	213	221	434	202	214	416
10. Purwodadi	114	278	392	150	124	274
11. Purbayasa	62	68	130	58	57	115
12. Watujaya	63	62	125	50	66	116
13. Kirtayu	129	168	297	109	149	258
14. Rajawetan	95	135	230	155	180	335
Jumlah	2905	3466	6371	2838	3058	5896

dijelanjutkan.....

Lanjutan

D e s a	20 - 24			25 - 29		
	L	P	Jumlah	L	P	Jumlah
1	14	15	16	17	18	19
1. Kalijurang	300	321	621	367	439	806
2. Galuhtimur	196	223	419	182	215	397
3. Kutamendala	427	449	876	417	435	852
4. Kr. Jongkeng	65	79	144	55	98	153
5. Tonjong	326	329	655	334	315	649
6. Pepedan	83	91	174	74	83	157
7. Linggapura	270	440	810	260	285	545
8. Negarayu	40	60	100	124	110	234
9. Tanggeran	190	205	395	137	139	276
10. Purwodadi	157	123	280	146	129	275
11. Purbayasa	43	47	90	32	47	79
12. Watujaya	43	46	89	36	54	90
13. Kutayu	118	124	242	105	113	218
14. Rajawetah	170	177	347	177	189	366
Jumlah	2528	2714	5242	2446	2651	5097

dilanjutkan.....

Lanjutan.

Desa	30 - 39			40 - 49		
	L	P	Jumlah	L	P	Jumlah
1	20	21	22	23	24	25
1. Kalijurang	389	376	765	346	200	546
2. Galuhtimur	182	223	405	429	533	962
3. Kutamendala	392	435	827	383	437	820
4. Kr. Jongkeng	82	98	180	98	121	219
5. Tonjong	379	431	810	411	563	974
6. Pepedan	80	85	165	72	92	164
7. Linggapura	330	245	575	320	350	670
8. Negarayu	120	112	232	32	92	124
9. Tanggeran	122	129	251	72	88	160
10. Purwodadi	149	127	276	143	130	273
11. Purbayasa	56	64	120	67	59	126
12. Watujaya	87	71	158	79	95	174
13. Kutayu	98	118	216	48	101	149
14. Rajawetan	130	170	300	169	158	327
Jumlah	2596	2684	5280	2669	3019	5688

di lanjutkan....

Lanjutan.

D e s a	50 - 59			60 +		
	L	P	Jumlah	L	P	Jumlah
1	26	27	28	29	30	31
1. Kalijurang	378	312	690	257	263	520
2. Galuhtimur	136	105	241	146	132	278
3. Kutamendala	375	413	788	315	326	641
4. Kr. Jongkeng	80	101	181	127	141	268
5. Tonjong	326	205	531	95	112	207
6. Pepedan	61	79	140	61	82	143
7. Linggapura	278	339	617	318	438	756
8. Negarayu	1	3	4	11	24	35
9. Tanggeran	24	26	50	9	15	24
10. Purwodadi	139	105	244	17	17	34
11. Purbayasa	47	45	92	32	30	62
12. Watujaya	39	47	86	22	24	46
13. Kutayu	37	104	141	42	52	94
14. Rajawetan	97	100	197	80	79	159
Jumlah	2018	1984	4002	1532	1735	3267

dilanjutkan.....

Lanjutan.

D e s a	J u m l a h		
	Laki-laki	Perempuan	Jumlah
1	32	33	34
1. Kalijurang	3.393	3.458	6.851
2. Galuh Timur	2.865	3.005	5.870
3. Kutamendala	4.497	4.767	9.264
4. Kr. Jongkeng	1.258	1.526	2.784
5. Tonjong	3.533	3.528	7.061
6. Pepedan	721	835	1.556
7. Linggapura	3.689	4.721	7.960
8. Negarayu	726	864	1.590
9. Tanggeran	1.465	1.559	3.024
10. Purwodadi	1.359	1.467	2.826
11. Purbayasa	583	601	1.184
12. Watujaya	564	614	1.178
13. Kutayu	990	1.220	2.210
14. Rajawetan	1.226	1.363	2.589
Jumlah	26.869	29.078	55.947

Sumber data: Monografi desa.

Jumlah Penduduk Kecamatan dalam kelompok umur dan kelamin di Kec. Tonjong Kab. Dati II Brebes akhir th. 1987.

Tabel III.4.

Kelompok umur	Laki-laki	Perempuan	Jumlah
1	2	3	4
0 - 4	3.782	3.947	7.729
5 - 9	3.555	3.820	7.375
10 - 14	2.905	3.466	6.371
15 - 19	2.838	3.058	5.896
20 - 24	2.528	2.714	5.242
25 - 29	2.446	2.651	5.097
30 - 39	2.596	2.684	5.280
40 - 49	2.669	3.019	5.688
50 - 59	2.018	1.984	4.002
60 +	1.532	1.735	3.267
Jumlah	26.869	29.078	55.947

Sumber data: Monografi desa.

Piramida Penduduk Kec. Tonjong
Kab. Dati II Brebes akhir th. 1987

Diagram 5.

Laki-laki					Kelompok umur	Perempuan					
				1	60 +						
				2	50 - 59						
				3	40 - 49						
				4	30 - 39						
				5	25 - 29						
				6	20 - 24						
				7	15 - 19						
				8	10 - 14						
				9	5 - 9						
				10	0 - 4						
5	4	3	2	1	0 x 1000 jiwa	0	1	2	3	4	5

Sumber data: Monografi desa.

Jumlah Kelahiran dan Kematian Penduduk
di Kec. Tonjong Kab. Dati II
Brebek dalam th. 1987.

Tabel III.6.

D e s a	Kelahiran			Kematian		
	L	P	Jumlah	L	P	Jumlah
1	2	3	4	5	6	7
1.Kalijurang	45	30	75	5	5	10
2.Galuhtimur	26	32	58	5	5	10
3.Kutamendala	42	48	90	4	3	7
4.Kr.jongkeng	11	3	14	9	3	12
5.Tonjong	7	7	14	11	10	21
6.Pepedan	9	8	17	3	3	6
7.Linggapura	20	23	43	5	8	13
8.Negarayu	11	15	26	2	1	3
9.Tanggeran	15	15	30	4	9	13
10.Purwodadi	12	15	27	4	3	7
11.Purbayasa	14	13	27	4	3	7
12.Watujaya	10	8	18	11	7	18
13.Kutayu	16	10	26	2	-	2
14.Rajawetan	26	8	34	-	10	10
Jumlah	264	235	499	69	75	144

Sumber data: Monografi desa.

Kepadatan Penduduk/Km² dan Rata-2 jiwa/KK
di Kec. Tonjong Kab. Dati II Brebes
akhir tahun 1987.

Tabel III.7.

Desa	Luas desa (Km ²)	Jumlah Penduduk	Kepadatan/Km ²	Jumlah KK	Rata-2 jiwa/KK
1	2	3	4	5	6
1. Kalijurang	7,60	6851	901	1388	4,9
2. Galuh Timur	14,36	5870	409	1415	4,1
3. Kurtamendala	15,86	9264	584	2016	4,6
4. Kr. Jongkeng	6,88	2784	405	600	4,6
5. Tonjong	6,72	7061	1051	1557	4,5
6. Pepedan	0,93	1556	1673	307	5,1
7. Linggapura	6,71	7960	1186	1865	4,3
8. Megarayu	1,81	1590	878	327	4,9
9. Tanggeran	1,94	3024	1559	621	4,9
10. Purwodadi	2,32	2826	1218	587	4,8
11. Purbayasa	1,49	1184	795	237	5,0
12. Matujaya	2,12	1178	556	237	5,0
13. Kutayu	5,82	2210	380	384	5,8
14. Rajawetan	6,70	2589	386	531	4,9
Kecamatan	81,26	55947	688	12072	4,6

Sumber data: Monografi desa.

Matapencarian Penduduk (bagi umur 10 th. keatas) di Kec. Tonjong Kab. Dati II Brebes pada akhir tahun 1987.

Tabel III.8.

Desa	Petani sendi-	Buruh tani	Nelayan	Pengu saha	Buruh Indus tri	Buruh Bangun an
1	2	3	4	5	6	7
1. Kalijurang	2314	2813	-	-	-	30
2. Galuhtimur	1296	724	-	3	-	250
3. Kutamendala	1859	1669	-	15	123	177
4. Kr. Jongkeng	233	1090	-	-	8	40
5. Tonjong	958	574	-	12	36	523
6. P. pedan	48	492	-	1	-	289
7. Linggapura	1148	1544	-	20	30	180
8. Negarayu	189	257	-	-	-	30
9. Tanggeran	185	674	-	4	-	55
10. Purwodadi	200	216	-	-	-	248
11. Purbayasa	86	496	-	-	3	13
12. Watujaya	301	332	-	24	17	20
13. Kutayu	925	240	-	10	-	22
14. Rajawetan	469	775	-	-	-	516
Jumlah	10211	11886	-	89	217	2393

dilanjutkan.....

Lanjutan.

D e s a	Peda- gang	Peng- angkut an	Peg.Ne- ger(Si- pil/Ab- ri	Pensi- unan	Lain- lain	Jumlah
1	8	9	10	11	12	13
1.Kalijurang	5	31	8	-	7	5208
2.Galuhtimur	200	1	30	3	18	2525
3.Kutamendala	502	80	35	31	529	5020
4.Kr.jongkeng	40	16	35	-	85	1537
5.Tonjong	103	29	107	42	84	2468
6. ^P epedan	28	-	47	-	345	950
7.Linggapura	1140	20	114	23	9	4228
8.Negarayu	3	-	11	2	87	579
9.Tanggeran	47	27	54	13	47	1106
10.Purwodadi	238	-	32	4	76	1014
11.Purbayasa	21	2	8	4	81	717
12.Watujaya	28	6	-	1	55	784
13.Kitayu	39	10	10	1	63	1320
14.Rajawetan	20	-	7	1	73	1861
Jumlah	2414	222	498	125	1259	29314

Sumber data: Monografi desa.

Jumlah Pemeluk Agama di Kec. Tonjong
Kabupaten Dati II Brebes
akhir tahun 1987.

Tabel III.9.

D e s a	Islam	Kristen Katolik	Kristen Protes- tan	Budha	Hindu
1	2	3	4	5	6
1. Kalijurang	6851	-	-	-	-
2. Galuhtimur	5870	-	-	-	-
3. Kirtamendala	9208	56	-	-	-
4. Kr. Jongkeng	2784	-	-	-	-
5. Tonjong	7049	12	-	-	-
6. Pepedan	1556	-	-	-	-
7. Linggapura	7955	5	-	-	-
8. Negarayu	1590	-	-	-	-
9. Tanggeran	3024	-	-	-	-
10. Purwodadi	2826	-	-	-	-
11. Purbayasa	1184	-	-	-	-
12. Watujaya	1178	-	-	-	-
13. Kirtayu	2210	-	-	-	-
14. Rajawetan	2589	-	-	-	-
Jumlah	55874	73	-	-	-

Sumber data: Monografi desa.

Banyaknya Nikah, Talak, Cerai dan Rujuk
di Kec. Tonjong Kab. Dati II Brebes
dalam tahun 1987.

Tabel III.10

D e s a	Nikah	Talak	Cerai	Rujuk
1	2	3	4	5
1.Kalijurang	75	2	-	-
2.Galuhtimur	66	5	-	-
3.Kutamendala	75	5	-	-
4.Kr.jongkeng	29	1	1	-
5.Tonjong	63	3	-	-
6.Pepedan	14	-	-	-
7.Linggapura	67	1	-	-
8.Negarayu	11	-	-	-
9.Tanggeran	28	1	-	-
10.Purwodadi	29	-	1	-
11.Purbayasa	14	1	-	-
12.Watujaya	14	1	-	-
13.Kutayu	28	1	-	-
14.Rajawetan	29	5	-	-
Jumlah	542	26	2	-

Sumber data: Kantor Urusan Agama Kec.



BAB. IV
S O S I A L

<https://brebeskab.bps.go.id>

Jumlah Sekolah TK & SD di Kec. Tonjong
Kabupaten Dati II Brebes akhir
tahun 1987.

Tabel IV.1.

D e s a	T K			S D		
	Sek.	Guru	Murid	Sek.	Guru	Murid
1	2	3	4	5	6	7
1. Kalijurang	-	-	-	4	22	620
2. Galuhtimur	-	-	-	5	27	715
3. Kutamendala	-	-	-	6	27	975
4. Kr. Jongkeng	-	-	-	2	14	310
5. Tonjong	1	2	20	6	44	1404
6. Pepedan	-	-	-	1	7	85
7. Linggapura	2	3	30	6	42	1440
8. Negarayu	-	-	-	2	12	107
9. Tanggeran	1	2	35	2	13	342
10. Purwodadi	-	-	-	3	26	305
11. Furabayasa	-	-	-	1	7	76
12. Batujaya	-	-	-	1	6	80
13. Kutayu	-	-	-	3	18	275
14. Rajawetan	-	-	-	2	12	296
Jumlah	4	7	85	44	277	7030

Sumber data: Monografi desa.

Jumlah Sekolah SMTP & SMTA di Kec. Tonjong
Kabupaten Dati II Brebes
akhir tahun 1987.

Tabel IV.2.

D e s a	S M T P			S M T A		
	Sek.	Guru	Murid	Sek.	Guru	Murid
1	2	3	4	5	6	7
1.Kalijurang	-	-	-	-	-	-
2.Galuhtimur	-	-	-	-	-	-
3.Kutamendala	-	-	-	-	-	-
4.Kr.jongkeng	1	10	175	-	-	-
5.Tonjong	2	39	572	1	16	95
6.Pepedan	-	-	-	-	-	-
7.Linggapura	2	30	321	2	20	200
8.Negarayu	-	-	-	-	-	-
9.Tanggeran	-	-	-	-	-	-
10.Purwodadi	1	25	423	-	-	-
11.Purbayasa	-	-	-	-	-	-
12.Watujaya	-	-	-	-	-	-
13.Kutayu	-	-	-	-	-	-
14.Rajawetan	-	-	-	-	-	-
Jumlah	6	104	1491	3	36	295

Sumber data; Sekolah yang bersangkutan.

Jumlah Sekolah, Guru dan Murid Mad. Ibtidaiyah dan Madr. Tsanawiyah di Kec. Tonjong Kab. Dati II Brebes akhir tahun 1987.

Tabel IV.3.

D e s a	Madr. Ibtidaiyah			Madr. Tsanawiyah		
	Sek.	Guru	Murid	Sek.	Guru	Murid
1	2	3	4	5	6	7
1.Kalijurang	2	12	500	1	18	150
2.Galuhtimur	4	20	568	1	22	205
3.Kutamendala	4	30	1027	-	-	-
4.Kr.jongkeng	1	5	231	-	-	-
5.Tonjong	4	27	847	1	18	70
6.Pepedan	1	7	165	-	-	-
7.Linggapura	4	27	1057	1	20	122
8.Negarayu	1	4	147	-	-	-
9.Tanggeran	2	14	419	1	12	37
10.Purwodadi	2	13	318	-	-	-
11.Purbayasa	1	6	128	-	-	-
12.Watujaya	1	5	70	-	-	-
13.Kutayu	1	4	340	-	-	-
14.Rajawetan	-	-	-	-	-	-
Jumlah	28	174	5817	5	90	584

Sumber data: Reg. Pendidikan Non
Dep P&K.

Jumlah Sekolah, Guru dan murid Madr. Aliyah
dan Kursus-2 di Kec. Tonjong Kab. Dati II Brebes
akhir tahun 1987.

Tabel IV.4.

D e s a	Madr. Aliyah			Kursus-Kursus		
	Sek.	Guru	Murid	Sek.	Guru	Murid
1	2	3	4	5	6	7
1.Kaljurang	-	-	-	-	-	-
2.Galuhtimur	-	-	-	-	-	-
3.Kutamendala	-	-	-	-	-	-
4.Kr.jongkeng	-	-	-	-	-	-
5.Tonjong	-	-	-	-	-	-
6.Pepedan	-	-	-	-	-	-
7.Linggapura	1	24	63	4	4	35
8.Negarayu	-	-	-	-	-	-
9.Tanggeran	-	-	-	-	-	-
10.Purwodadi	-	-	-	-	-	-
11.Purbayasa	-	-	-	-	-	-
12.Watujaya	-	-	-	-	-	-
13.Kutayu	-	-	-	-	-	-
14.Rajawetan	-	-	-	-	-	-
Jumlah	1	24	63	4	4	35

Sumber data: Reg. Pendidikan Non Dep.
P&K dan Monografi desa.

Pendidikan Penduduk (bagi umur 5th. keatas)
di Kec. Tonjong Kab. Dati II Brebes
akhir tahun 1987.

Tabel IV.5.

Desa	Tamat Akademi/Perguruan Tinggi	Tamatan SMTA	Tamatan SMP	Tamatan SD
1	2	3	4	5
1. Kalijurang	-	32	280	1511
2. Galuhtimur	2	31	72	2908
3. Kutamendala	11	60	336	1982
4. Kr. Jongkeng	11	180	351	870
5. Tonjong	7	625	526	233
6. Pepedan	-	38	45	306
7. Linggapura	80	215	517	1325
8. Negarayu	-	5	165	410
9. Tanggeran	8	45	656	945
10. Purwodadi	-	14	330	922
11. Purbayasa	-	38	66	349
12. Watujaya	-	1	56	629
13. Kutayu	1	29	175	125
14. Rajawetan	-	3	4	2067
Jumlah	120	1316	3579	14582

dilanjutkan.....

Lanjutan.

Desa	Tidak tamat SD	Belum tamat SD	Tidak sekolah	Jumlah
1	6	7	8	9
1. Kalijurang	1992	1404	845	6064
2. Galuhtimur	250	1283	153	4699
3. Kutamendala	2525	1811	1397	8122
4. Kr. Jongkeng	155	600	300	2467
5. Tonjong	238	1315	3403	6347
6. Pepedan	420	270	299	1378
7. Linggapura	2000	1340	1223	6700
8. Negerayu	244	107	269	1200
9. Tanggeran	21	584	230	2489
10. Purwodadi	496	233	448	2443
11. Purbayasa	175	215	129	972
12. Watujaya	-	178	157	1021
13. Kutayu	394	285	860	1869
14. Rajawetan	1	228	143	2447
Jumlah	8912	9853	9856	48218

Sumber data: Monografi desa.

Jumlah Gugusdepan dan Anggota Pramuka
di Kec. Tongjong Kab. Dati II Brebes
akhir tahun 1987.

Tabel IV.6.

D e s a	Jumlah Gu- gusdepan	Sumber didik		
		Mabigus	Andalan	Pembina
1	2	3	4	5
1.Kalijurang	14	8	-	30
2.Galuhtimur	14	8	-	28
3.Krtamendala	16	9	-	35
4.Kr.jongkeng	8	5	-	20
5.Tonjong	24	13	-	64
6.Pepedan	4	3	-	12
7.Linggapura	24	13	-	62
8.Negarayu	6	4	-	16
9.Tanggeran	8	5	-	21
10.Purwodadi	10	6	-	25
11.Purbayasa	4	3	-	12
12.Watujaya	4	3	-	12
13.Kutayu	6	4	-	16
14.Rajawetan	4	3	-	12
Jumlah	146	87	-	365

dilanjutkan....

Lanjutan.

D e s a	Anak / Sasaran didik				Jumlah Pramuka
	Pandega	Penegak	Pengga- lang	Siaga	
1	6	7	8	9	10
1. Kalijurang	-	-	489	659	1186
2. Galuhtimur	-	-	409	632	1077
3. Mutamendala	-	-	636	847	1527
4. Kr. Jongkeng	-	-	288	334	647
5. Tonjong	-	80	923	992	2072
6. Pepedan	-	-	116	130	261
7. Linggapura	-	336	724	869	2004
8. Negarayu	-	-	139	153	312
9. Tanggeran	-	-	294	331	651
10. Purwodadi	-	-	308	347	686
11. Purbayasa	-	-	91	127	233
12. Jatujaya	-	-	109	121	245
13. Mutayu	-	-	250	148	418
14. Rajawetan	-	-	100	192	307
Jumlah	-	416	4875	5882	11626

Sumber data: Kwaran Pramuka
Kec. Tonjong.

Banyaknya Sarana Kesehatan yang ada di
Kec. Tonjong Kab. Dati II Brebes
akhir tahun 1987.

Tabel IV.7.

D e s a	BKI /Pos Kesehatan /Klinik	Puskesmas		Dokter
		Jumlah	t.tidur	
1	2	3	4	5
1.Kalijurang	-	-	-	-
2.Galuhtimur	1	-	-	-
3.Kutamendala	-	-	-	-
4.Kr.jongkeng	-	1	2	2
5.Tonjong	-	-	-	-
6.Pepedan	-	-	-	-
7.Linggapura	1	-	-	-
8.Negarayu	1	-	-	-
9.Tanggeran	-	-	-	-
10.Purwodadi	-	-	-	-
11.Purbayasa	-	-	-	-
12.Watujaya	-	-	-	-
13.Kutayu	-	-	-	-
14.Rajawetan	-	-	-	-
Jumlah	3	1	2	2

dilanjutkan....

Lanjutan.

Desa	Perawat	Bidan	Dukun Bayi	Jamban Keluarga
1	6	7	8	9
1. Kalijurang	-	-	8	12
2. Galuhtimur	-	-	7	10
3. Kutamendala	-	-	-	-
4. Kr. Jongkeng	2	3	4	5
5. Tonjong	-	-	10	147
6. Pepedan	-	-	-	-
7. Linggapura	-	-	12	6
8. Negarayu	-	1	3	10
9. Tanggeran	-	-	5	3
10. Purwodadi	-	-	4	-
11. Purbayasa	-	-	2	1
12. Watujaya	-	-	3	1
13. Kutayu	-	-	2	-
14. Rajawetan	-	-	5	5
Jumlah	2	4	65	200

Sumber data: Monografi desa.

Jumlah Akseptor Keluarga Berencana di Kec.
Tonjong Kabupaten Dati II Brebes
akhir tahun 1987.

Tabel IV.8.

Desa	Pil	IUD	Kondom	Lainnya	Jumlah
1	2	3	4	5	6
1. Kalijurang	684	34	13	188	919
2. Galuh Timur	616	20	36	5	677
3. Kutamendala	560	245	-	599	1404
4. Kr. Jongkeng	232	48	6	37	323
5. Tonjong	517	142	138	50	847
6. Pepedan	83	11	93	3	190
7. Linggapura	550	22	-	186	758
8. Negarayu	201	211	-	187	599
9. Tanggeran	127	85	-	96	308
10. Purwodadi	191	25	-	27	243
11. Purbayasa	27	22	-	59	108
12. Watujaya	113	58	-	29	200
13. Kutayu	165	-	50	-	315
14. Rajawetan	302	217	-	12	531
Jumlah	4468	1140	336	1478	7422

Sumber data: Monografi desa.

Jumlah tempat ibadah penduduk di Kec.
Tonjong Kab. Dati II Brebes
akhir tahun 1987

Tabel IV.9.

D e s a	Masjid	Gereja	Kuil	Surau/ Langgar
1	2	3	4	5
1. Kalijurang	7	-	-	52
2. Galuhtimur	6	-	-	37
3. Kutamendala	7	1	-	37
4. Kr. Jongkeng	2	-	-	14
5. Tonjong	8	-	-	47
6. Pepedan	1	-	-	5
7. Linggapura	11	-	-	40
8. Negarayu	1	-	-	10
9. Tanggeran	3	-	-	17
10. Purwodadi	4	-	-	16
11. Purbayasa	2	-	-	9
12. Watujaya	1	-	-	7
13. Kutayu	13	-	-	9
14. Rajawetan	3	-	-	8
Jumlah	67 59	1	-	308

Sumber data: Monografi desa.

Jumlah Rumah Penduduk menurut di nding
nya di Kec. Tonjong Kab. Dati II Brebes ak-
hir tahun 1987.

Tabel IV.10.

Desa	Dinding dar ba- tu	Dinding dari $\frac{1}{2}$ batu	Dinding dari ka yu/pa- pan	Dinding dari bambu/ lainnya	Jumlah
1	2	3	4	5	6
1.Kalijurang	730	8	-	650	1388
2.Galuhtimur	300	29	20	570	919
3.Kutamendala	1302	107	26	320	1755
4.Kr.jongkeng	385	85	80	20	570
5.Tonjong	759	-	127	755	1641
6.Pepedan	37	150	70	50	307
7.Linggapura	1305	200	75	100	1680
8.Negarayu	273	26	-	28	327
9.Tangeran	676	5	2	-	683
10.Purwodadi	527	45	15	-	587
11.Purbayasa	207	-	-	30	237
12.Watujaya	196	-	-	41	237
13.Kutayu	125	140	94	-	359
14.Rajawetan	19	3	207	243	472
Jumlah	6841	798	716	2807	11162

Sumber data: Monografi desa.



BAB. V
PERTANIAN

<https://brebeskab.bps.go.id>

Prasarana Pengairan yang ada di Kec.
Tonjong Kab. Dati II Brebes pa-
da akhir tahun 1987.

Tabel V.1.

D e s a	Waduk		D a m		Pompa Air	
	Jml.	Luas	Jml.	Luas	Jml.	Luas
1	2	3	4	5	6	7
1.Kalijurang	-	-	-	-	-	-
2.Galuhtimur	-	-	-	-	-	-
3.Kutamendala	-	-	1	2,35	-	-
4.Kr.jongkeng	-	-	-	-	-	-
5.Tonjong	-	-	-	-	-	-
6.Pepedan	-	-	-	-	-	-
7.Linggapura	-	-	-	-	-	-
8.Negarayu	-	-	-	-	-	-
9.Tanggeran	-	-	5	125,00	-	-
10.Purwodadi	-	-	-	-	-	-
11.Purbayasa	-	-	-	-	-	-
12.Watujaya	-	-	-	-	-	-
13.Kutayu	-	-	-	-	-	-
14.Rajawetan	-	-	-	-	-	-
Jumlah	-	-	6	127,35	-	-

Sumber data: Monografi desa.

Luas Panen dan produksi Padi dan Jagung
di Kec. Tonjong Kab. Dati II Brebes
dalam tahun 1986.

Tabel V.2.

Desa	P a d i		Jagung	
	Luaspanen (Ha)	Produksi (Ton)	Luaspanen (Ha)	Produksi (Ton)
1	2	3	4	5
1. Kalfijurang	211	1051	27	72
2. Galuhtimur	145	724	18	49
3. Kutamendala	742	3689	93	250
4. Karangjengkeng	436	2171	56	147
5. Tonjong	385	1914	48	131
6. Pepedanz	159	794	20	54
7. Linggapura	694	3456	87	234
8. Negarayu	314	1564	37	107
9. Tanggeran	319	1588	40	109
10. Purwodadi	385	1914	48	137
11. Purbayasa	234	1167	29	80
12. Watujaya	136	677	17	46
13. Kutayu	385	1914	51	137
14. Rajawetan	145	724	16	43
Jumlah	4690	23347	589	1596

Luas panen dan produksi Ketela pohon dan
Ketela rambat di Kec. Tonjong Kab. Dati II brebes
dalam tahun 1986.

Tabel V.3.

D e s a	Ketela pohon		Ketela rambat	
	Luaspanen (Ha)	Produksi (Ton)	Luaspanen (Ha)	Produksi (Ton)
1	2	3	4	5
1. Bilakamba	26	382	-	-
2. Galuhtimur	18	263	-	-
3. Kutamendala	90	1341	-	-
4. Karangjengkeng	53	789	-	-
5. Tonjong	47	695	-	-
6. Pepedan	20	288	-	-
7. Linggapura	85	1255	-	-
8. Negarayu	38	568	-	-
9. Tanggeran	39	577	-	-
10. Purwodadi	47	695	-	-
11. Purbayasa	29	424	-	-
12. Watujaya	17	246	-	-
13. Kutayu	47	695	-	-
14. Rajawetan	18	263	-	-
Jumlah	574	8481	-	-

Luas panen dan produksi Kacang tanah dan kedelai di Kec. Tonjong Kab. Dati II Brebes da
lam tahun 1987.

Tabel V.4.

D e s a	Kacang tanah		Kedelai	
	Luaspanen (Ha)	Produksi (Kw)	Luaspanen (Ha)	Produksi (Kw)
1	2	3	4	5
1.Kalijurang	3,40	39	-	-
2.Galuhtimur	2,61	29	-	-
3.Kutamendala	11,77	131	-	-
4.Kr.jongkeng	8,16	91	-	-
5.Tonjong	6,37	71	-	-
6.Pepedan	3,79	42	-	-
7.Linggapura	22,68	253	-	-
8.Negarayu	9,51	106	-	-
9.Tangeran	11,06	123	3,8	22
10.Purwodadi	13,34	148	4,9	28
11.Purbayasa	8,13	91	-	-
12.Watujaya	4,72	52	-	-
13.Kutayu	13,34	148	5,3	30
14.Rajawetan	5,05	56	-	-
Jumlah	124,00	1380	14,0	80

Sumber data: Dipertan Kec.Tonjong

Jumlah pohon dan produksi Cengkeh di Kec.
Tonjong Kabupaten Dati II Brabes
dalam tahun 1987.

Tabel V.5.

Desa	Muda	Berproduksi	tidak berproduksi	Produksi (butter) kg
1	2	3	4	5
1. Kalfijurang	100	200	700	220
2. Galuhtimur	300	100	200	160
3. Krtamendala	873	-	1046	-
4. Kr. Jongkong	510	-	510	-
5. Tonjong	200	300	-	480
6. Pepedan	46	-	-	-
7. Linggapura	4060	3000	4845	4800
8. Negarayu	137	779	21	1246
9. Tanggerang	275	125	35	200
10. Purwodadi	105	-	-	-
11. Purbayasa	310	75	-	120
12. Watujaya	25	-	25	-
13. Kutayu	800	250	100	400
14. Rajawetan	5767	9750	5767	15602
Jumlah	13508	14579	13249	23328

Jumlah pohon dan produksi Kelapa di Kec.
Tonjong Kabupaten Dati II Brebes dalam
tahun 1987.

Tabel V.6.

D e s a	Jumlah pohon (batang)			Jumlah Produksi (butir)
	Mada	Berproduk si	tidak ber produksi	
1	2	3	4	5
1.Kalfjurang	500	1000	1000	29505
2.Galuhtimur	365	1250	-	36881
3.Kutamendala	867	1729	875	51015
4.Kr.jongkong	1600	1200	400	35406
5.Tonjong	1250	200	700	5901
6.Pepedan	250	225	25	6639
7.Linggapura	4171	3300	875	97363
8.Negarayu	201	500	136	14752
9.Tanggerang	1075	550	125	16228
10.Purwodadi	1025	125	900	3688
11.Purbayasa	510	540	-	15933
12.Watujaya	3200	800	2600	23604
13.Kirtayu	210	506	106	14929
14.Rajawetan	875	975	875	28767
Jumlah	19384	12900	8617	380610

Jumlah pohon dan produksi Kopi di Kec.
Tonjong Kabupaten Dati II Brebes
dalam tahun 1987.

Tabe V.7.

D e s a	Jumlah pohon			Jumlah Produksi (Kg)
	Muda	Berproduk si	tidak ber produksi	
1	2	3	4	5
1.Kalijurang	-	-	-	-
2.Galuhtimur	3575	1050	-	6757
3.Kirtamendala	-	-	-	-
4.Kr. Jongkeng	-	-	-	-
5.Tonjong	-	-	-	-
6.Pepedan	-	-	-	-
7.Linggapura	-	-	-	-
8.Negarayu	-	-	-	-
9.Tanggeran	-	-	-	-
10.Purwodadi	-	-	-	-
11.Purbayasa	-	-	-	-
12.Watujaya	-	-	-	-
13.Kutayu	1500	300	200	1931
14.Rajawetan	885	1970	885	12677
Jumlah	5960	3520	1085	21365

Sumber data: Monografi desa

Jumlah Ternak Besar dan Kecil di Kec.
Tonjong Kab. Dati II Brebes pada
akhir tahun 1987.

Tabel V.8.

D e s a	Ternak Besar				Ternak kecil	
	Sapi Perah	Sapi biasa	Kerbau	Kuda	Kambing /Domba	Babi
1	2	3	4	5	6	7
1.Kalijurang	-	30	28	-	1039	-
2.Galuhtimur	-	180	189	-	1400	-
3.Kutamendala	-	48	263	5	273	-
4.Kr.jongkeng	-	22	73	-	37	-
5.Tonjong	-	69	104	18	226	-
6.Pepedan	-	-	31	5	52	-
7.Linggapura	-	-	80	3	310	-
8.Negarayu	-	-	55	-	123	-
9.Tanggeran	-	-	66	14	123	-
10.Purwodadi	-	-	82	24	60	-
11.Purbayasa	-	-	42	4	59	-
12.Watujaya	-	-	24	-	33	-
13.Xutayu	-	-	56	-	50	-
14.Rajawetan	-	-	67	-	1075	-
Jumlah	-	349	1160	73	4860	-

Sumber data: Monografi desa.

Jumlah Unggas di Kecamatan Tonjong
Kabupaten Dati II Brebes pada
akhir tahun 1987.

Tabel V.9.

D e s a	Ayam Kampung	Ayam Ras	Itik	Angsa	Itik Manila
1	2	3	4	5	6
1. Kalijurang	4150	-	-	-	-
2. Galuhtimur	4250	-	-	-	-
3. Kutamendala	6739	-	2150	-	-
4. Kr. Jongkeng	5000	3000	2000	-	-
5. Tonjong	3400	-	3350	-	-
6. Pepedan	1270	-	175	5	-
7. Linggapura	4876	-	1627	50	-
8. Negarayu	226	37	320	180	3
9. Tanggeran	1035	200	2875	35	-
10. Purwodadi	756	-	950	12	-
11. Purbayasa	1230	-	998	-	-
12. Watujaya	825	-	1123	14	20
13. Kutayu	250	-	500	10	-
14. Rajawetan	1976	-	227	5	85
Jumlah	35983	3237	16295	311	108

Sumber data: Monografi desa.



BAB. VI
INDUSTRI

<https://brebeskab.bf.id>

Banyaknya Perusahaan Industri dan jumlah tenaga kerjanya di Kec. Tonjong Kab. Dati II Brebes akhir tahun 1987.

Tabel VI.1.

D e s a	Industri Besar/sedang		Industri Kecil		Industri Rumah tangga	
	Jml.	t.ker.	Jml.	t.ker.	Jml.	t.ker.
1	2	3	4	5	6	7
1.Kalijurang	-	-	2	10	-	-
2.Galuhtimur	-	-	2	10	-	-
3.Kutamendala	-	-	4	10	-	-
4.Kr.jongkeng	-	-	2	16	-	-
5.Tonjong	-	-	1	5	-	-
6.Pepedan	-	-	-	-	-	-
7.Linggapura	-	-	2	10	-	-
8.Megarayu	-	-	1	5	-	-
9.Tanggeran	-	-	-	-	9	17
10.Purwodadi	-	-	2	10	-	-
11.Purbayasa	-	-	1	5	-	-
12.Matujaya	-	-	-	-	-	-
13.Kuatyu	-	-	-	-	-	-
14.Rajawetan	-	-	-	-	-	-
Jumlah	-	-	17	81	9	17

Sumber data: Monografi desa.



BAB. VII
PERHUBUNGAN

<https://brebeskab.bps.go.id>

Panjang jalan dan jumlah jembatan
di Kec. Tonjong Kab. Dati II
Brebes akhir th. 1987.

Tabel VII.1.

D e s a	Kelas II	Kelas III	Kelas III A	Kelas IV
1	2	3	4.	5
1.Kalijurang	-	-	-	-
2.Galuhtimur	-	-	-	-
3.Kutamendala	6	-	-	-
4.Kr.jongkeng	-	-	-	-
5.Tonjong	2	-	-	-
6.Pepedan	-	-	-	2
7.Linggapura	3	-	-	-
8.Negarayu	-	-	-	-
9.Tangeran	-	-	-	5
10.Purwodadi	-	-	-	2
11.Purbayasa	-	-	-	-
12.Watujaya	-	-	-	-
13.Kutayu	-	-	-	-
14.Rajawetan	-	-	-	-
Jumlah	11	-	-	9

dilanjutkan.....

Lanjutan.

D e s a	Kelas V	Jalan desa :		Jumlah jembatan
		aspal	belum aspal	
1	6	7	8	9
1. Kalijurang	-	-	4	2
2. Galuhtimur	-	-	5	-
3. Kutamendala	-	-	3	-
4. Kr. Jongkeng	-	-	2	1
5. Tonjong	-	-	2	-
6. Pepedan	-	-	1	-
7. Linggapura	-	1	1	4
8. Negarayu	-	-	4	1
9. Tanggeran	-	-	1	-
10. Purwodadi	-	-	3	4
11. Purbayasa	-	-	2	2
12. Watujaya	-	-	1	-
13. Kutayu	-	-	3	-
14. Rajawetan	-	-	4	6
Jumlah	-	1	36	19

Sumber data: Monografi desa.

Jumlah Kendaraan tidak bermotor di Kec.
Tonjong Kabupaten Bati II Brebes
akhir tahun 1987.

Tabel VII.2.

Desa	Sepeda	Dokar	Gerobag Dorong	Gerobag Hewan	Becak
1	2	3	4	5	6
1. Kalijurang	15	-	-	-	-
2. Galuhtimur	7	-	-	-	-
3. Kutamendala	10	5	-	-	5
4. Kr. Jongkeng	8	-	-	-	-
5. Tonjong	20	18	-	-	-
6. Pepedan	10	4	-	-	-
7. Linggapura	75	4	4	-	10
8. Negarayu	1	-	-	-	-
9. Tanggeran	30	7	-	-	-
10. Purwodadi	30	12	-	-	-
11. Purbayasa	13	2	-	-	-
12. Watujaya	-	-	-	-	-
13. Kutayu	10	-	-	-	-
14. Rajawetan	-	-	-	-	-
Jumlah	229	52	4	-	15

Sumber data: Monografi desa.

Jumlah Kendaraan bermotor di Kec.
Tonjong Kabupaten Dati II Brebes
akhir tahun 1987.

Tabel VII.3.

D e s a	Sepeda motor	Mobil Pribadi	Mobil Dinas	CoIt	Bus	Truk
1	2	4	5	6	7	8
1. Kalijurang	4	-	-	-	-	-
2. Galuhtimur	4	-	-	-	-	-
3. Kutamendala	11	1	-	-	-	3
4. Kr. Jongkeng	10	-	-	2	-	1
5. Tonjong	31	2	1	5	-	1
6. Pepedan	6	-	-	-	-	-
7. Linggapura	72	2	-	20	-	4
8. Negarayu	1	-	-	-	-	-
9. Tanggeran	15	2	-	17	-	1
10. Purwodadi	10	-	-	3	-	1
11. Purbayasa	3	-	-	-	-	-
12. Matujaya	-	-	-	-	-	-
13. Kutayu	1	-	-	-	-	-
14. Rajawetan	1	-	-	-	-	-
Jumlah	169	7	1	47	-	11


Sumber data: Monografi desa.

Jumlah Pesawat Radio dan Televisi di Kec.
Tonjong Kab. Dati II Brebes
akhir tahun 1987.

Tabel VII.4.

D e s a	Radio	Televisi
1	2	3
1. Kalijurang	21	6
2. Galuhtimur	19	9
3. Kutamendala	29	102
4. Kr. Jongkeng	10	30
5. Tonjong	125	118
6. Pepedan	18	15
7. Linggapura	342	191
8. Negarayu	13	11
9. Tanggeran	12	48
10. Purwodadi	36	35
11. Purbayasa	9	9
12. Matujaya	13	6
13. Kutayu	8	20
14. Rajawetan	14	8
Jumlah	669	608

Sumber data: Monografi desa.



BAB. VIII
PEREKONOMIAN

<https://brebeskab.go.id>

Jumlah Pasar, Toko/Kios/Warung, BUUD dan KUD
di Kec. Tonjong Kab. Dati II Brebes
akhir tahun 1987.

Tabel VIII.1.

D e s a	Pasar			Toko/ Kios/ Warung	BUUD	KUD
	Umum	Ikari	Hewan			
1	2	3	4	5	6	7
1. Kalijurang	-	-	-	-	-	-
2. Galuhtimur	-	-	-	20	-	-
3. Kutamendala	1	-	-	15	-	-
4. Kr. Jongkeng	-	-	-	-	-	-
5. Tonjong	1	-	-	20	-	-
6. Pepedan	-	-	-	4	-	-
7. Linggapura	1	-	-	40	1	-
8. Negarayu	-	-	-	2	-	-
9. Tanggeran	-	-	-	25	-	-
10. Purwodadi	-	-	-	10	-	-
11. Purbayasa	-	-	-	9	-	-
12. Watujaya	-	-	-	2	-	-
13. Kutayu	-	-	-	5	-	-
14. Rajawetan	-	-	-	-	-	-
Jumlah	3	-	-	152	1	-

Sumber data: Monografi desa

Jumlah Sarana Perekonomian lainnya yang ada
di Kec. Tonjong Kabupaten Dati II Bre-
bes, akhir tahun 1987.

Tabel VIII.2.

D e s a	Koperasi Simpan Pinjam	Badan2 kredit	Jumlah lumbung desa	Rumah/Warung ma- kan	
				Jumlah	t. kerj.
1	2	3	4	5	6
1. Kalijurang	-	-	-	-	-
2. Galuhtimur	-	1	-	-	-
3. Kutamendala	-	1	-	-	-
4. Kr. Jongkeng	-	-	-	-	-
5. Tonjong	2	1	-	2	2
6. Pepedan	-	-	-	-	-
7. Linggapura	-	-	-	2	6
8. Negarayu	-	-	-	-	-
9. Tangerangan	-	-	-	-	-
10. Purwodadi	-	1	-	-	-
11. Purbayasa	-	-	-	-	-
12. Watujaya	-	-	-	-	-
13. Kutayu	-	-	-	-	-
14. Rajawetan	-	-	-	-	-
Jumlah	2	4	-	4	8

dilanjutkan.....

Lanjutan.

D e s a	Perdagangan		Angkutan	Lainnya
	Jumlah	t.kerja		
1	7	8	9	10
1.Kalijurang	-	-	-	-
2.Galuhtimur	-	-	-	-
3.Kutamendala	-	-	3	11
4.Kr,jongkeng	-	-	8	-
5.Tonjong	-	-	-	-
6.Pepedan	-	-	-	-
7.Linggapura	-	-	20	-
8.Negarayu	-	-	-	-
9.Tanggeran	-	-	28	-
10.Purwodadi	-	-	-	-
11.Purbayasa	-	-	-	-
12.Watujaya	-	-	-	-
13.Kutayu	-	-	-	-
14.Rajawetan	-	-	-	-
Jumlah	-	-	59	11

Sumber data: Monografi desa.