

WILDA : 82309 309



ISSN. 0852 - 0229  
3324 A 9809

LABEL SEMENTARA  
SENSUS BARANG 2014

Ruang	ID	Lokasi	Petugas
B2309	121.1093.1529-1	KEC 19	PT1

Kec. BRANGSONG

# KECAMATAN BRANGSONG

## DALAM ANGKA 1992

MILITARY  
UPT. PERPUSTAKAAN &  
BOKU MENTAS STATISTIK  
BIRO PUSAT STATISTIK

315598  
Kec.  
K.  
Biro Pusat Statistik

disusun oleh  
MANTRI STATISTIK  
BRANGSONG



BIRO PUSAT STATISTIK  
Kantor Statistik Kabupaten Kendal  
Jln. Raya No. 42 A Telp. (0294) 81461  
KENDAL

BIRO PUSAT STATISTIK

KANTOR STATISTIK



KABUPATEN KENDAL

311.598.  
Kec.  
LND



No. PUSTAKA :	10.1094.2475
M F N :	13134
MILIK :	UPT. PERPUSTAKA NASIONAL BOK. STAT. BPS - JAKARTA
	ISSN: 0852-0229 3324. A. 9309

# KECAMATAN BRANGSONG

## DALAM ANGKA 1992

disusun oleh  
MANTRI STATISTIK  
BRANGSONG

BIRO PUSAT STATISTIK

KANTOR STATISTIK



KABUPATEN KENDAL

KATA - PENGANTAR

Dengan memanjatkan puji syukur kehadiran Ilahi yang atas rahmatNya buku KECAMATAN DALAM ANGKA Tahun 1992 ini bisa terbit.

Buku ini merupakan kelanjutan penerbitan tahun sebelumnya, yang isinya merupakan sajian data yang dirangkum dari sekretariat Desa, Kecamatan maupun dari Dinas Instansi. Walaupun karena permasalahan yang bersifat teknis, sehingga menyebabkan mendurnya jadwal terbit, tetapi informasi atau data yang ada masih cukup relevan untuk dipakai acuan para pengguna data.

Ucapan terima kasih kami sampaikan kepada yang terhormat Bapak Camat Brangsong, yang atas dorongannya sehingga buku ini bisa terbit.

Harapan kami semoga buku ini ada manfaatnya bagi yang memerlukannya, dan bisa dipakai sebagai kajian permasalahan yang ada.

Brangsong, 23 Mei 1994.

Mantri Statistik Kec. Brangsong

  
SENGGIH PRASETIJONO

NIP: 340008096 . -

DAFTAR ISI

Halaman

01. Kata Pengantar	
02. Daftar isi	
03. Kata Sambutan Camat Brangsong	
04. Peta Kabupaten Kendal	
05. Peta Kecamatan Brangsong	
06. Letak geografis	1
07. Luas Wilayah menurut penggunaannya	2
08. Banyaknya hari hujan	3
09. Banyaknya curah hujan	4
10. Pembagian wilayah Administrasi Desa	5
11. Jumlah aparat pemerintahan	6
12. Luas Wilayah, Jumlah Penduduk, kepadatan	7
13. Jumlah penduduk menurut jenis kelamin	8
14. Jumlah penduduk Dewasa, anak-anak	9
15. Jumlah penduduk menurut kewarganegaraan	10
16. Jumlah penduduk, rumahtangga, rata-rata jiwa per rumahtangga	11
17. Jumlah penduduk menurut kelompok umur	12
18. Jumlah bangunan tempat tinggal	13
19. Penduduk menurut lapangan pekerjaan	14
20. Penduduk menurut pendidikan yang ditamatkan	15
21. Jumlah sekolah	16
22. Jumlah sekolah agama Islam	17
23. Jumlah sarana kesehatan	18
24. Jumlah kendaraan tidak bermotor	19

25. Jumlah kendaraan bermotor	20
26. Jumlah sarana perekonomian	21
27. Banyaknya alat komunikasi	22
28. Jumlah peserta KB	23
29. Jumlah pemeluk agama	24
30. Jumlah tempat ibadah	25
31. Nikah, talak, cerai, rujuk	26
32. Jumlah tenaga kesehatan	27
33. Jumlah penderita cacat	28
34. Jumlah ternak	29
35. Jumlah ternak unggas	30
36. Jumlah tanaman palawija	31
37. Jumlah tanaman perkebunan rakyat	32
38. Jumlah produksi pada dan palawija	33
39. Jumlah produksi perkebunan rakyat	34

PEMERINTAH KABUPATEN DATI II KENDAL

KECAMATAN

BRANGSONG

Jalan Letnan Sujono No.69 Telp.81246

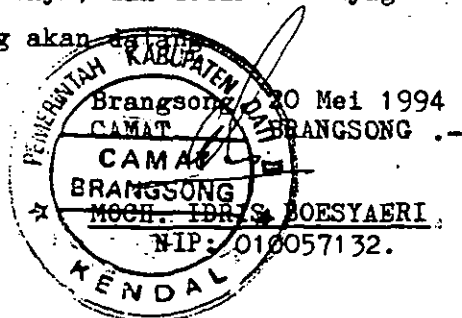
S A M B U T A N

Penerbitan buku Kecamatan BRANGSONG DALAM ANGKA oleh Mantri Statistik Kecamatan ini adalah merupakan upaya pengadaan sumber informasi yang tepat bagi kebutuhan perencanaan pembangunan Desa / Wilayah secara terpadu.

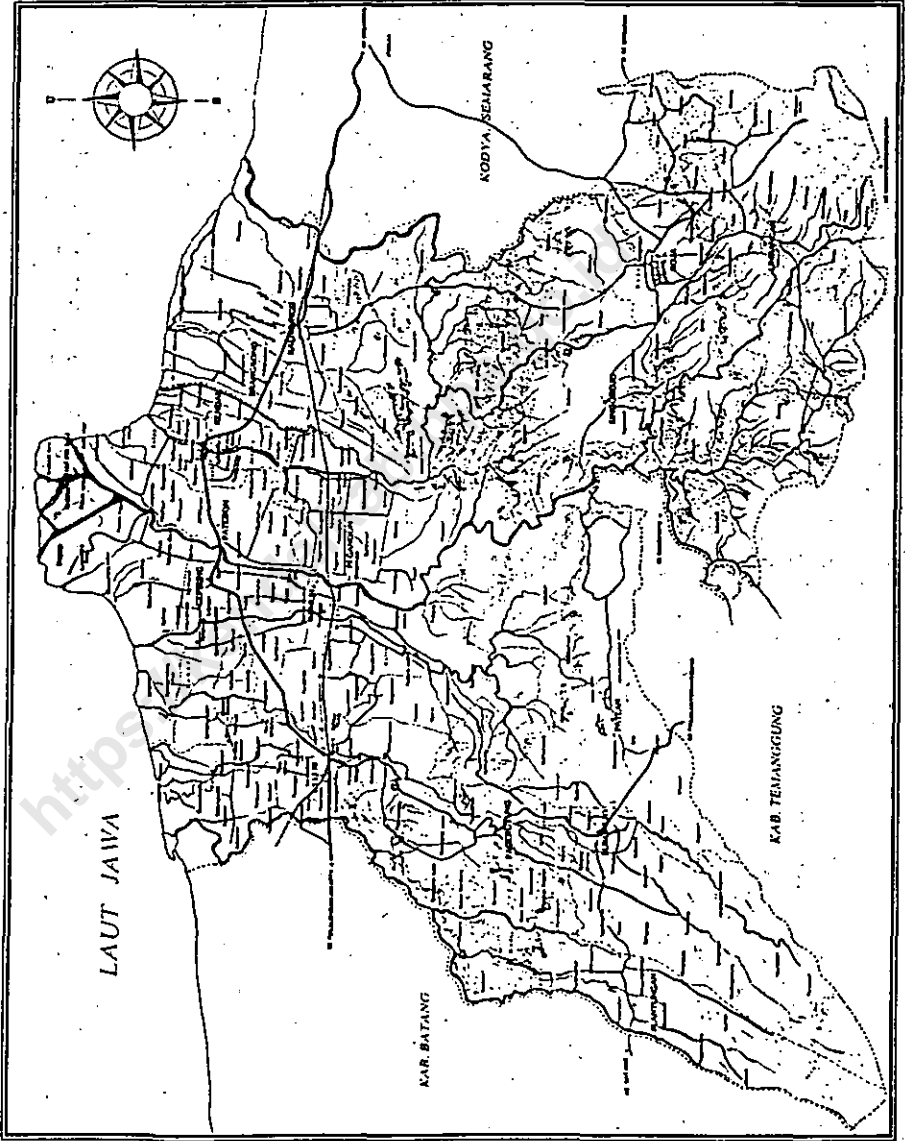
Dengan tersedianya berbagai data yang lengkap, maka merupakan suatu langkah yang lebih maju dalam rangka untuk menyusun kebijakan Pemerintah yang disesuaikan dengan tuntutan kebutuhan daerah dan merupakan aspirasi masyarakatnya.

Berangkat dari hal tersebut, maka dalam rangka menunjang dan menyukseskan Pembangunan dalam tahapan tinggal landas ini diharapkan hubungan kerjasama yang telah terjalin antar Dinas sektoral tingkat Kecamatan serta aparat Pemerintahan baik ditingkat Kecamatan maupun Desa senantiasa berpegang pada prinsip dan sikap pelayanan kepada masyarakat serta berlandaskan pada kebijakan Pemerintah atasan yang tertumpu pada situasi dan kondisi serta watak masyarakat diwilayahnya.

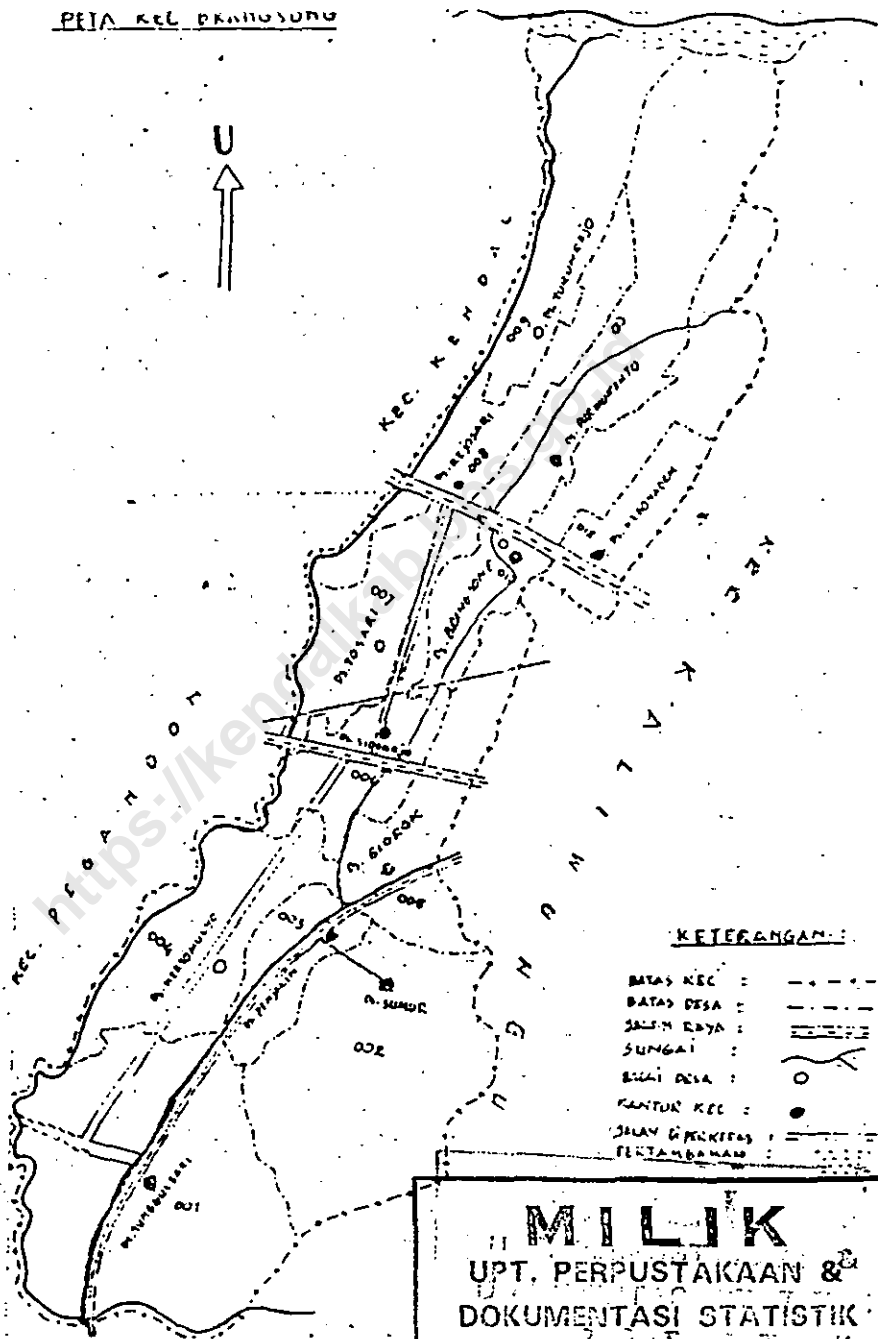
Semoga buku ini ada manfaatnya, dan lebih mendayagunakan kebijakan pembangunan yang akan



# KABUPATEN KENDAL



PELA KEC. PRANOSURU



KETERANGAN:

- BATAS KEC : - - - - -
- BATAS DESA : - - - - -
- SALIN BANYA : [Symbol]
- SUNGAI : [Symbol]
- BATAS DESA : ○
- KANTOR KEC : ●
- SALAY & PEKERIAS
- PERTAMBAHAN

**MILIK**  
 UPT. PERPUSTAKAAN &  
 DOKUMENTASI STATISTIK  
 BIRO PUSAT STATISTIK



## GEOGRAFIS

Kecamatan Brangsong terletak di ;

01. Wilayah Pembantu Bupati : Kaliwungu
02. Kabupaten Daerah Tingkat II : Kendal
03. Propinsi Daerah Tingkat I : Jawa Tengah

### Batas Wilayah

04. Sebelah utara : Laut Jawa
05. Sebelah timur : Kecamatan Kaliwungu
06. Sebelah selatan : Kecamatan Singorojo
07. Sebelah barat : Kecamatan Kota Kendal dan Kecamatan Pegandon.

Jarak dari Ibukota Kecamatan kebeberapa kota ;

08. Kota Kendal : 3 Km
09. Pembantu Bupati : 3 Km
10. Prop. Jawa Tengah: 30 Km.
11. Koc. Pegandon : 10 Km, lewat kota Kendal.

Ketinggian tanah

12. Tertinggi : 23 M dari permukaan laut
13. Median : 12 M dari permukaan laut
14. Terendah : 0 M dari permukaan laut

LUAS WILAYAH DIRINCI MENURUT  
 PENGGUNAAN TANAH DI KECAMATAN  
 BRANGSONG PADA TAHUN : 1992

Penggunaan tanah	Hektar
(01)	(02)
01. Tanah Sawah	
a. Irigasi Tehnis	1 502.567
b. Irigasi 1/2 tehnis	-
c. Irigasi sederhana	-
d. Tadah hujan	6.000
02. Tanah Kering	
a. Pekarangan / Bangunan	530.981
b. Tegalan / Kebunan	617.927
c. Padang gembala	2.000
d. Tambak	190.245
e. Rawa	-
03. Hutan Negara	164.500
04. Perkebunan swasta / negara	-
05. Lain lain	
sungai, jalan, kuburan dsb	439.582
<b>JUMLAH</b>	<b>3.453.802</b>

Sumber data ; Evaluasi penggunaan tanah  
 ( Kaurbang Kec., Mantri tani,  
 Mantri perkebunan, Mantri pengairan  
 Monografi Kecamatan )

BANYAKNYA HARI HUJAN DIKECAMATAN  
BRANGSONG PADA TAHUN 1990 - 1992

Bulan	1990	1991	1992	Keterangan
(1)	(2)	(3)	(4)	(5)
Januari	16	13	16	
Pebruari	6	26	28	
Maret	10	9	10	
April	9	11	16	
Mei	10	3	13	
Juni	1	-	6	
Juli	1	1	6	
Agustus	5	-	8	
September	3	-	-	
Oktober	1	-	-	
Nopember	3	9	11	
Desember	17	10	11	
<b>JUMLAH</b>	<b>82</b>	<b>82</b>	<b>125</b>	

Sumber data ;

Dinas pengairan Kec. Brangsong.

BANYAKNYA CURAH HUJAN DIKECAMATAN  
BRANGSONG TAHUN : 1990 - 1992

BULAN	1990	1991	1992	Keterangan
(1)	(2)	(3)	(4)	(5)
Januari	559	367	443	( dalam - mm ) .
Pebruari	118	674	476	
Maret	278	272	332	
April	102	225	201	
Mei	266	108	111	
Juni	39	-	19	
Juli	120	2	19	
Agustus	108	-	67	
September	83	-	142	
Oktober	67	-	110	
Nopember	59	142	-	
Desember	245	340	-	
<b>JUMLAH</b>	<b>2 044</b>	<b>2 130</b>	<b>1 920</b>	

Sumber data :

Dinas Pengairan Kec. brangsong.

PEMBAGIAN WILAYAH ADMINISTRASI  
 PEMERINTAHAN DESA MENURUT KRITERIA DESA PELOPOR P & 1992 .

D E S A	Pratama	Madya	Utama
(1)	(2)	(3)	(4)
01. Tunggulsari	-	1	-
02. Sumur	-	1	-
03. Penjalin	-	1	-
04. Blorok	-	1	-
05. Kertomulyo	-	1	-
06. Sidorejo	-	-	1
07. Tosari	-	1	-
08. Rejosari	-	1	-
09. Turunrejo	-	1	-
10. Purwokerto	-	1	-
11. Brangsong	-	1	-
12. Kebonadem	-	-	1
<b>JUMLAH</b>	-	10	2

Sumber data ; Sekretariat Kec. Brangsong.

JUMLAH APARAT PEMERINTAHAN DESA -  
DI KECAMATAN BRANGSONG TAHUN 1992

D E S A	Perangkat desa	R W	Dusun	R T
(1)	(2)	(3)	(4)	(5)
01. Tunggulsari	10	3	3	23
02. Sumur	8	5	2	25
03. Penjalin	9	3	3	10
04. Blorok	9	6	3	12
05. Kertomulyo	14	7	3	37
06. Sidorejo	13	7	4	<del>24</del>
07. Tosari	9	2	2	10
08. Rejosari	12	4	3	15
09. Turunrejo	16	3	4	24
10. Purwokerto	18	4	4	16
11. Brangsong	17	8	3	<del>24</del>
12. Kebonadem	9	2	4	8
<b>JUMLAH</b>	<b>142</b>	<b>54</b>	<b>38</b>	<b>228</b>

Sumber data ; Sekretariat Kec. Brangsong.

LUAS WILAYAH, JUMLAH PENDUDUK  
KEPADATAN PENDUDUK DIKECAMATAN  
BRANGSONG PER DESA TAHUN 1992

( Keadaan akhir tahun )

D E S A	Luas Km	Jumlah Penduduk	Kepadatan Penduduk / Km.
(1)	(2)	(3)	(3)
01. Tunggulsari	5.36	3 810	710
02. Sumur	2.48	3 854	1 554
03. Blorok	1.57	1 917	1 221
04. Penjalin	2.46	1 469	597
05. Kertomulyo	2.61	4 029	1 554
06. Sidorejo	1.49	4 105	2 755
07. Tosari	1.51	2 682	1 776
08. Rejosari	1.51	3 261	2 160
09. Turunrejo	8.20	3 652	445
10. Purwokerto	3.57	3 229	904
11. Brangsong	2.84	5 009	1 764
12. Kebonadem	0.93	1 382	1 486
Jumlah	34.54	38 399	1 112

Tahun 1991	34.54	38 180	1 105
------------	-------	--------	-------

Sumber data ;

Monografi desa / Kecamatan .

**JUMLAH PENDUDUK MENURUT  
JENIS KELAMIN DIRINCI -  
PERDESA AKHIR TAHUN 1992**

D E S A	Laki-laki	Perempuan
(1)	(2)	(3)
01. Tunggulsari	1 829	1 981
02. Sumur	1 895	1 959
03. Blorok	911	1 006
04. Penjalin	749	720
05. Kertomulyo	1 972	2 045
06. Sidorejo	1 969	2 136
07. Tosari	1 262	1 420
08. Rejosari	1 467	1 794
09. Turunrejo	1 796	1 856
10. Purwokerto	1 581	1 648
11. Brangsong	2 344	2 665
12. Kebonadem	690	692
<b>JUMLAH</b>	<b>18 477</b>	<b>19 922</b>

Tahun 1991                      18 369                      19 811

Sumber data ;

Monografi desa / Kecamatan.



JUMLAH PENDUDUK MENURUT DEWASA  
DAN ANAK\*ANAK DI KECAMATAN  
BRANGSONG DIRINCI PER DESA  
(Akhir tahun 1992)

D E S A	DEWASA		ANAK-ANAK	
	L	P	L	P
(01)	(02)	(03)	(04)	(05)
01. Tunggulsari	1 215	1 257	614	722
02. Sumur	991	983	904	976
03. Blorok	568	607	343	399
04. Penjalin	463	447	286	273
05. Kertomulyo	1 139	1 181	845	864
06. Sidorejo	1 169	1 499	800	637
07. Tosari	547	760	715	660
08. Rejosari	786	1 136	681	658
09. Turunrejo	1 196	1 250	600	606
10. Purwokerto	1 038	1 090	543	558
11. Brangsong	1 739	1 614	605	1 051
12. Kebonadem	457	457	233	235
<b>JUMLAH</b>	<b>11 308</b>	<b>12 281</b>	<b>7 169</b>	<b>7 641</b>

Tahun 1992    11 260    12 216    7 109    7 595

Sumber data ;  
Monografi desa / Kecamatan.

JUMLAH PENDUDUK MENURUT KEWARGANEGARAAN  
DI KECAMATAN BRANGSONG DIRINCI PER DESA  
PADA AKHIR TAHUN 1992

D E S A	WNI	WNA	JUMLAH
(1)	(2)	(3)	(4)
01. Tunggulsari	3 810	-	3 810
02. Sumur	3 854	-	3 854
03. Blorok	1 917	-	1 917
04. Penjalin	1 469	-	1 469
05. Kertomulyo	4 029	-	4 029
06. Sidorejo	4 105	-	4 105
07. Tosari	2 682	-	2 682
08. Rejosari	3 261	-	3 261
09. Turunrejo	3 652	-	3 652
10. Purwokerto	3 229	-	3 229
11. Brangsong	5 009	-	5 009
12. Kebonadem	1 382	-	1 382
<b>JUMLAH</b>	<b>38 399</b>	<b>-</b>	<b>38 399</b>
Tahun 1992	38 180	-	38 180

Sumber data ;

Monografi desa / Kecamatan .

JUMLAH PENDUDUK, RUMAH TANGGA, -  
 RATA RATA JIWA PER RUMAH TANGGA -  
 DI KEC. BRANGSONG PADA TAHUN 1992

D E S A	Jumlah Penduduk	Jumlah Rm Tang.	Rata rata Jiwa / rmt.
(1)	(2)	(3)	(4)
01. Tunggulsari	3 810	988	3.8
02. Sumur	3 854	995	3.9
03. Blorak	1 917	431	4.3
04. Penjalin	1 469	339	4.4
05. Kertomuljo	4 029	906	4.4
06. Sidorejo	4 105	1 035	4.0
07. Tosari	2 682	629	4.3
08. Rejosari	3 261	728	4.5
09. Turunrejo	3 652	899	4.1
10. Purwokerto	3 229	808	4.0
11. Brangsong	5 009	1 069	4.7
12. Kebonadem	1 382	387	3.6
<b>JUMLAH</b>	<b>38 399</b>	<b>9 214</b>	<b>4.2</b>
Tahun 1991	38 180	9 154	4.2

Sumber data; Monografi Kecamatan.

JUMLAH PENDUDUK MENURUT KELOMPOK  
UMUR DAN JENIS KELAMIN DI KEC.  
BRANGSONG PADA AKHIR TAHUN 1992 .

U M U R	Laki-laki	Perempuan	Jumlah
(1)	(2)	(3)	(4)
0 - 4	2 358	2 561	4 919
5 - 9	2 272	2 493	4 765
10 - 14	2 166	2 196	4 362
15 - 19	1 896	2 084	3 980
20 - 24	1 837	2 057	3 894
25 - 29	1 838	1 983	3 821
30 - 39	1 876	2 022	3 898
40 - 49	1 664	1 793	3 457
50 - 59	1 393	1 535	2 928
60 +	1 177	1 198	2 375
<b>JUMLAH</b>	18 477	19 922	38 399
Tahun 1991	18 369	19 811	38 180

Sumber data ; Monografi Kecamatan.

JUMLAH SARANA TEPAT DIRUMAH MENURUT  
DINDING DIBESARAKAN BRANGSONG PERDESA

D E S A	1/2		Kayu	Bambu	Jumlah
	Tembok	Tembok			
(1)	(2)	(3)	(4)	(5)	(6)
01. Tunggulsari	10	16	408	337	771
02. Sumur	1	5	324	526	856
03. Blorok	7	124	203	77	411
04. Penjalin	4	13	266	47	335
05. Kertomulyo	3	1194	437	200	1839
06. Sidorejo	25	58	416	254	753
07. Tosari	15	129	233	280	657
08. Rejosari	50	153	288	169	660
09. Turunrejo	16	33	463	56	568
10. Purwokerto	23	47	311	200	581
11. Brangsong	56	471	316	134	977
12. Kebonaden	21	96	214	19	350
<b>J U M L A H</b>	<b>236</b>	<b>2 344</b>	<b>3 879</b>	<b>2 299</b>	<b>3 753</b>

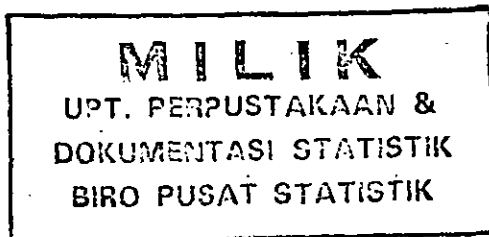
Sumber data ;

PIK Kecamatan Brangsong .-

BANYAKNYA PENDUDUK DIRINCI MENURUT \*  
 LAPANGAN PEKERJAAN DI KEC. BRANGSONG  
 PADA AKHIR TAHUN 1991 - 1992 .

JENIS PEKERJAAN	1991	1992
(1)	(2)	(3)
01. Petani sendiri	5 706	6 114
02. Buruh tani	7 662	9 162
03. Nelayan	8	16
04. Pengusaha	111	131
05. Buruh industri	1 434	2 562
06. Buruh bangunan	697	797
07. Pedagang	495	505
08. Buruh angkutan	272	288
09. Peg negeri / ABRI	418	463
10. Pensiunan	134	134
11. Lain-lain	7 282	8 222
<b>JUMLAH</b>	<b>24 219</b>	<b>28 394</b>

Sumber data ; Monografi Kecamatan .



PENDUDUK DIRINCI MENURUT PENDIDILAN  
YANG DITAMATI, TAHUN 1991 - 1992.

PENDIDIKAN	1991	1992
(1)	(2)	(3)
01. Perguruan tinggi	113	113
02. S M T A	1 140	1 170
03. S M T P	1328	1 868
04. S D	11 653	12 043
05. Tidak tamat S D	6 369	6 159
06. Belum tamat S D	5 679	5 611
07. Tidak tamat Sekolah	6 513	6 516
<b>J U M L A H</b>	<b>33 295</b>	<b>33 480</b>

Sumber data ; Monografi Kecamatan.

JUMLAH SEKOLAHAN DIKEMENTERIAN  
BRANGSONG MENURUT JENJIS SEKOLAH  
PADA AKHIR TAHUN : 1992.

D E S A	TK	SD NEG.	SD IIP	SMP UMUM	JUMLAH
(1)	(2)	(3)	(4)	(5)	(6)
01. Tunggulsari	-	1	1	-	2
02. Sumur	-	1	1	-	2
03. Penjalin	-	1	-	-	1
04. Blorok	-	-	1	1	2
05. Kertomulyo	1	1	1	1	4
06. Sidorejo	1	2	2	1	6
07. Tosari	1	1	1	-	3
08. Rejosari	1	1	2	1	5
09. Turunrejo	1	1	1	-	3
10. Purwokerto	1	1	1	1	4
11. Brangsong	2	1	1	1	5
12. Kebonadem	1	1	1	-	3
<b>JUMLAH</b>	9	13	13	5	40
Tahun 1991	9	13	13	5	40

Sumber data ; Dinas Pdan K ranting.



JUMLAH SEKOLAHAN ALMA ISLAM  
 DIKECAMATAN BRANGSONG PERODE  
 HEADLINE SEMER TURUN 1 9 9 2

D E S A	M I	K T a	D I N I A H	J U M L A H
(1)	(2)	(3)	(4)	(5)
01. Tunggulsari	-	-	-	-
02. Samur	-	-	-	-
03. Blorok	-	-	1	1
04. Penjalin	-	-	1	1
05. Mertomulyo	1	1	2	4
06. Sidorejo	-	-	1	1
07. Tosari	-	-	1	1
08. Rejosari	-	-	1	1
09. Turunrejo	1	-	2	3
10. Purnokerto	-	1	1	2
11. Brangsong	1	-	1	2
12. Kebonadem	-	-	1	1
<b>J U M L A H</b>	<b>3</b>	<b>2</b>	<b>12</b>	<b>17</b>
Tahun 1991	3	1	12	16

Sumber data ; FPA. Kes. Brangsong.

JUMLAH SARANA KESEHATAN DIKORPORASIKAN  
 BRANSONE PER DESA PADA AGER 1992

DESA	Jumlah Klinik	Jumlah Ras	Jumlah Pondok Dokter	Jumlah Dokter	Jumlah Ras
(1)	(2)	(3)	(4)	(5)	(6)
01. Purwokasari	-	-	-	-	1
02. Sunar	-	-	1	-	1
03. Blorok	-	-	-	-	1
04. Pengalin	-	-	-	-	1
05. Mertomulyo	-	-	-	-	1
06. Sidorejo	1	1	-	1	1
07. Tosari	-	-	-	-	1
08. Regosari	-	-	-	-	1
09. Lumurejo	-	-	1	-	1
10. Purwokerto	-	-	-	-	1
11. Brangsong	1	1	-	2	1
12. Kebondan	-	-	-	-	1
JUMLAH	2	2	2	3	12

Sumber data Puskesmas Kec. Brangsong.

JARAH HINDARAN TERDAK SIKATOR  
 DEPARTEMEN PERTANIAN PERUM DESA.

Desa	Kerbak dorong	Dolar / Dolak	Sepeda	Jumlah
(1)	(2)	(3)	(4)	(5)
01. Tunjulsari	-	2 / -	152	154
02. Sumar	-	- / -	41	41
03. Blorok	6	4 / 1	110	121
04. Panjalin	1	3 / 1	80	90
05. Kartomulyo	-	14 / 3	183	200
06. Sidorejo	3	27 / 7	194	234
07. Tosari	2	2 / 4	100	108
08. Rejosari	-	- / 9	155	164
09. Turunrejo	-	- / 41	133	179
10. Puswokerto	-	- / 3	114	117
11. Chanysong	5	3 / 5	320	333
12. Kebondalem	-	- / 3	116	119
<b>J U M L A H</b>	<b>20</b>	<b>66 / 77</b>	<b>1 713</b>	<b>1 870</b>

Sumber data : Monografi Desa.

JUMLAH HENDAKAN BEMOTOR DI KECAMATAN  
BRINGSING PARI DESA, KECAMATAN TAJIT 1992

D E S A	Trak/ Minibus	Gol/ oplet	Spallator	Jumlah
(1)	(2)	(3)	(4)	(5)
01. Cunggulsari	-	2	35	37
02. Sukar	-	1	17	<del>18</del>
03. Blorok	1	2	27	30
04. Penjalin	-	-	13	13
05. Kentomulyo	-	1	29	30
06. Sidorejo	2	3	77	87
07. Eosari	-	5	16	22
08. Rejosari	-	12	47	59
09. Bucunrejo	-	2	32	34
10. Brungsing	11	8	43	62
11. Brungsing	17	5	50	72
12. Brungsing	1	7	37	45
<b>JUMLAH</b>	<b>32</b>	<b>55</b>	<b>423</b>	<b>510</b>

JUMLAH SARANA PEREKONOMIAN DI  
KECAMATAN BRANGSONG TAHUN 1992

Desa	pasar umum	kios/ warung	Bank	Koperasi
(1)	(2)	(3)	(4)	(5)
01. Tunggulsari	-	14	-	-
02. Sumur	-	21	-	-
03. Penjalin	-	4	-	-
04. Blorok	-	16	-	-
05. Kertomulyo	-	19	-	-
06. Sidorejo	1	15	-	-
07. Tosari	-	8	-	1
08. Rejosari	1	22	-	-
09. Turunrejo	-	21	-	-
10. Purwokerto	-	19	-	-
11. Brangsong	1	16	1	-
12. Kebonadem	-	11	-	-
<b>JUMLAH</b>	<b>3</b>	<b>136</b>	<b>1</b>	<b>2</b>

Sumber data; Monografi Desa.

BENTUK DAN ALAT KOMUNIKASI DI KEC.  
BRANIBON PER DESA NEMIR TH 1992

D E S A	Pesawat radio	Pesawat televisi	Pesawat telepon	tant. Pos pembantu
(1)	(2)	(3)	(4)	(5)
01. Mungulsari	75	51	1	-
02. Sumur	9	11	-	-
03. Blorok	22	52	-	-
04. Penjalin	56	31	-	-
05. Mantomulyo	43	33	-	-
06. Sidorejo	125	79	-	-
07. Tosari	55	46	-	-
08. Rejosari	15	60	-	-
09. Turunrejo	105	65	-	-
10. Purnoberto	41	50	-	1
11. Durogrog	133	102	2	-
12. Mabanaden	75	41	-	-
<b>JUMLAH</b>	<b>804</b>	<b>621</b>	<b>3</b>	<b>1</b>

Sumber data ; Monografi Kecamatan

DISTRIBUSI DAN BENTUK PEMERINTAH DESA  
KANTON BANGSANG, KABUPATEN BANGSANG, 1992

DESA	IND	PEL	KANDONG	LAHANTA	JULIAH
(1)	(2)	(3)	(4)	(5)	(6)
01. Tunggulwari	3	155	-	203	397
02. Samur	20	301	-	<b>173</b>	494
03. Blorok	10	70	-	136	219
04. Bengalin	3	114	-	79	196
05. Hontomulyo	10	330	2	<b>168</b>	528
06. Sidorejo	27	202	-	266	495
07. Tosari	30	99	-	186	315
08. Tojowari	3	124	3	234	367
09. Durunrejo	9	113	4	238	364
10. Durwoharjo	14	147	4	176	341
11. Brangsong	31	159	3	230	433
12. Nabondan	15	50	1	104	170
<b>JULIAH :</b>	<b>205</b>	<b>1 904</b>	<b>16</b>	<b>2 193</b>	<b>4 318</b>

Sumber data; PPLKB Kec. Brangsong.

JUMLAH PEMELUK AGAMA DIKECALATAN  
BRANGSONG PERDESA AKHIR TH. 1992

D E S A	ISLAM	KRIST.	HINDU	JUMLAH
(1)	(2)	(3)	(4)	(5)
01. Tunggulsari	3 810	-	-	3 810
02. Sumur	3 854	-	-	3.854
03. Blorok	1 917	-	-	1 917
04. Penjalin	1 469	-	-	1 469
05. Kertomulyo	4 029	-	-	4 029
06. Sidorejo	4 099	6	-	4 105
07. Tosari	2 679	3	-	2 682
08. Rejosari	3 259	2	-	3 261
09. Turunrejo	3 647	5	-	3 652
10. Purwokerto	3 229	-	-	3 229
11. Brangsong	5 007	2	-	5 009
12. Kebonaden	1 382	-	-	1 382
<b>JUMLAH</b>	<b>38 382</b>	<b>17</b>	<b>-</b>	<b>38 399</b>

Tahun 1991      38 162      17      38 180

Sumber Data; Kantor Urusan Agama Kec.



JUMLAH TEMPAT IBADAH DINGGALKAN  
BRANGSONG PERDESA, ANHUR TH 1992

D e s a	mas jid	sura/ langgar	goreja	jumlah
(1)	(2)	(3)	(4)	(5)
01. Tunggulsari	2	17	-	19
02. Sumur	1	16	-	17
03. Penjalin	1	6	-	7
04. Blorok	2	4	-	6
05. Kertomulyo	2	22	-	24
06. Sidorejo	2	15	-	17
07. Tosari	2	9	-	11
08. Rejosari	1	15	-	16
09. Turunrejo	3	15	-	18
10. Purwokerto	2	11	-	13
11. Brangsong	2	18	-	20
12. Kebonadem	1	5	-	6
<b>JUMLAH</b>	21	153	-	174

TAMBAH 1991      21      153      -      174

Sumber data ; KIA Kec. Brangsong.

**NIKAH, TALAK, RUJUK, CERAI**  
**DIKECAMATAN BRANGSONG PER**  
**DESA SELAMA TAHUN : 1992**

D E S A	NIKAH	TALAK	CERAI	RUJUK	JUMLAH
(1)	(2)	(3)	(4)	(5)	(5)
01. Tunggulsari	46	-	-	-	46
02. Sumur	39	-	-	-	39
03. Blorok	16	-	-	-	16
04. Penjalin	12	-	-	-	12
05. Hertomulyo	19	-	-	-	19
06; Sidorejo	36	-	-	-	36
07. Tosari	20	-	-	-	20
08. Rejosari	28	-	-	-	28
09. Turunrejo	33	-	-	-	33
10. Purwokerto	16	-	-	-	16
11. Brangsong	41	-	-	-	41
12. Kebonadem	6	-	-	-	6
<b>JUMLAH :</b>	<b>312</b>	<b>-</b>	<b>-</b>	<b>-</b>	<b>312</b>

Sumber data; Kantor Urusan Agama Brangsong.

JUMLAH TENAGA KESEHATAN DIKENDAHARIAN  
BRANGSONG PER DESA AIRIR TAHUN 1992

D E S A	DOKTER	MAYTRI/ PERAWAT	BIDAN	DURUM
(1)	(2)	(3)	(4)	(5)
01. Tunggulsari	-	-	1	3
02. Sumur	-	-	-	2
03. Blorok	-	-	-	1
04. Penjalin	-	-	-	2
05. Kertomulyo	-	-	-	3
06. Sidorejo	1	-	1	3
07. Tosari	-	-	-	2
08. Rejosari	-	1	-	3
09. Turunrejo	-	-	-	2
10. Purwokerto	-	-	-	4
11. Brangsong	2	2	1	2
12. Kebonaden	-	1	1	2
JUMLAH	3	4	4	29

Sumber data, Puskesmas Kec. Brangsong.

**MILIK**  
UPT. PERPUSTAKAAN &  
DOKUMENTASI STATISTIK  
BIRO PUSAT STATISTIK

JUMLAH PENYERITA CACAT DIKECAMATAN  
BRANGSONG PERDESAAN TIAP TAHUN 1992

D e s a	Tuna mental	Tuna netra	Tuna rungu/ wicara	cacat ganda	Jumlah
(1)	(2)	(3)	(4)	(5)	(6)
01. Tunggulsari	-	2	-	5	7
02. Sumur	-	3	1	1	5
03. Blorok	4	2	7	6	19
04. Penjalin	-	-	2	5	7
05. Kertomulyo	-	2	7	3	12
06. Sidorejo	-	2	1	4	7
07. Tosari	1	6	2	10	19
08. Rejosari	2	-	2	9	13
09. Turunrejo	2	3	7	8	20
10. Purwokerto	-	2	2	4	8
11. Brangsong	5	7	2	9	23
12. Kebonaden	2	-	1	2	5
<b>JUMLAH</b>	16	26	34	66	142

Sumber data Dinas Sosial Kec. Brangsong

JUMLAH TERNAK DIKECAMATAN BRANGSONG

PER DESA PADA AKHIR TAHUN 1 9 9 2

(ekor)

Desa	Sapi biasa	Kerbau	Kuda	Kambing/ Domba
(1)	(2)	(3)	(4)	(5)
01. Tunggulsari	1	11	1	4 002
02. Sumur	-	-	-	1 293
03. Blorok	-	-	-	424
04. Penjalin	-	-	11	352
05. Kertomulyo	-	29	29	69
06. Sidorejo	3	10	26	134
07. Tosari	-	21	2	177
08. Rejosari	2	13	-	138
09. Turunreja	-	26	-	48
10. Purwokerto	-	19	-	56
11. Brangsong	3	88	4	136
12. Kebonaden	-	11	-	88
<b>JUMLAH</b>	<b>12</b>	<b>228</b>	<b>73</b>	<b>6 917</b>

Sumber data; Dinas Peternakan Brangsong

JUMLAH TERNAK UNGGAS DIKECAMATAN  
BRANGSONG PADA AKHIR TAHUN 1992

(ekor)

D E S A	Ayan kampung	Ayan ras	Itik	Itik manila
(1)	(2)	(3)	(4)	(5)
01. Tunggulsari	4 429	-	103	5
02. Sumur	1 017	-	-	-
03. Blorok	887	-	75	21
04. Penjalin	1 762	-	24	4
05. Kertomulyo	349	-	600	-
06. Sidorejo	2 062	-	200	100
07. Tosari	1 365	-	121	22
08. Rejosari	1 345	-	-	300
09. Turunrejo	1 052	7	426	4
10. Purwokerto	2 228	10	515	-
11. Brangsong	1 977	1 200	458	26
12. Kebonadem	1 621	-	154	29
JUMLAH	20 094	1 217	2 676	511

Sumber data ; Dinas peternakan Brangsong.

LUAS TANAMAN PALAWIJA DIKECAKUPAN  
BRANGSONG PERDESA KEADAAN TH. 1992 (hektar)

D E S A	JAGUNG	UBI KAYU	KACANG TANAH	KEDELAI
(1)	(2)	(3)	(4)	(5)
01. Tunggulsari	13	98	18	-
02. Sumur	68	302	23	-
03. Blorok	13	36	20	-
04. Penjalin	12	39	-	-
05. Kertomulyo	-	-	-	-
06. Sidorejo	-	-	-	-
07. Tosari	-	-	-	-
08. Rejosari	-	-	-	-
09. Turunrejo	-	-	-	-
10. Purwokerto	-	-	-	-
11. Brangsong	-	-	-	-
12. Kebonaään	-	-	-	-
JUMLAH	106	475	61	-

Sumber data, Mantri Tani Kec. Brangsong.

JUMLAH PRODUKSI PADI DAN PALMUIJA  
DIKECAMATAN BRANGSONG PER DESA = (Ton)

D E S A	PADI	JAGUNG	UBI KAYU	KACANG TANJAH	KEDELAI
(1)	(2)	(3)	(4)	(5)	(6)
01. Tunggulsari	594	86	1 974	25	-
02. Sumur	-	169	-	-	-
03. Blorok	486	13	2 116	21	-
04. Penjalin	599	104	-	-	-
05. Kertomulyo	1 416	-	-	-	-
06. Sidorejo	1 720	-	-	-	-
07. Tosqri	687	-	-	-	-
08. Rejosari	1 592	-	-	-	-
09. Turunrejo	1 697	-	-	-	-
10. Purwokerto	1 946	-	-	-	-
11. Brangsong	1 826	-	-	-	-
12. Kebonaden	650	-	-	-	-
+					
JUMLAH	13 213	372	4 471	71	-

Sumber data ; Dinas Pertanian Kec.



LUAS TANAMAN PERKEBUNGAN RUMAH  
DIKECAMATAN BRANGSONG PER DESA  
SELAMA TAHUN 1992.

D E S A	JAMBU METE (Ha)	KAPUK RANDU (Ha)	TRI (Ha)	KELAPA (Bt)	TEMBAKAU (Ha)
(1)	(2)	(3)	(4)	(5)	(6)
01. Tunggulsari	6	-	-	116	-
02. Sumur	3	-	-	49	-
03. Blorok	5	-	-	250	-
04. Penjalin	3	-	-	274	-
05. Kertomulyo	-	-	-	121	-
06. Sidorejo	-	-	-	193	-
07. Tosari	-	8	-	127	-
08. Rejosari	-	-	-	521	-
09. Turunrejo	-	5	-	903	-
10. Purwokerto	-	-	-	1 058	-
11. Brangsong	-	-	-	848	-
12. Kebonadem	-	14	-	191	-
<b>JUMLAH</b>	17	27	-	4 651	-

Sumber data; Dinas Perkebunan Kec. Brangsong.

JUMLAH PRODUKSI TANAMAN PERKEBUNAN  
RAINYAT PER DESA, DI KEC. BRANGSONG.  
SELAMA TAHUN 1992.

(kg)

D E S A	JABU METE	KAPOK RANDU	KELAPA (butir)
(1)	(2)	(3)	(4)
01. Tungulsari	1 439	-	4 168
02. Sumur	719	-	1 765
03. Blorok	1 199	-	8 982
04. Penjalin	719	-	9 845
05. Kertomulyo	-	-	4 348
06. Sidorejo	-	-	6 934
07. Tosari	-	2 233	4 563
08. Rejosari	-	-	18 728
09. Turunrejo	-	1 396	32 445
10. Purwokerto	-	-	38 014
11. Brangsong	-	-	30 469
12. Kebonadem	-	3 906	6 863
JUMLAH	4 076	7 538	167 124

Sumber data; Dinas Perkebunan Kec. Brangsong.