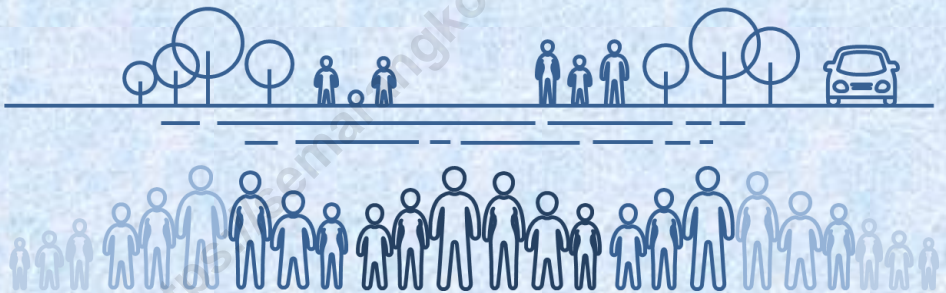


Kecamatan Semarang Tengah Dalam Angka

2019



**BADAN PUSAT STATISTIK
KOTA SEMARANG**

Kecamatan Semarang Tengah Dalam Angka

2019



Kecamatan Semarang Tengah Dalam Angka 2019

ISSN:-

No. Publikasi : 33740.1810

Katalog : 1102001.3374.130

Ukuran Buku : 14,8 cm x 21 cm

Jumlah Halaman : vi + 48 halaman

Naskah:

Badan Pusat Statistik Kota Semarang

Gambar Cover oleh:

Seksi IPDS

Badan Pusat Statistik Kota Semarang

Ilustrasi Kover : -

Diterbitkan oleh/*Published by:*

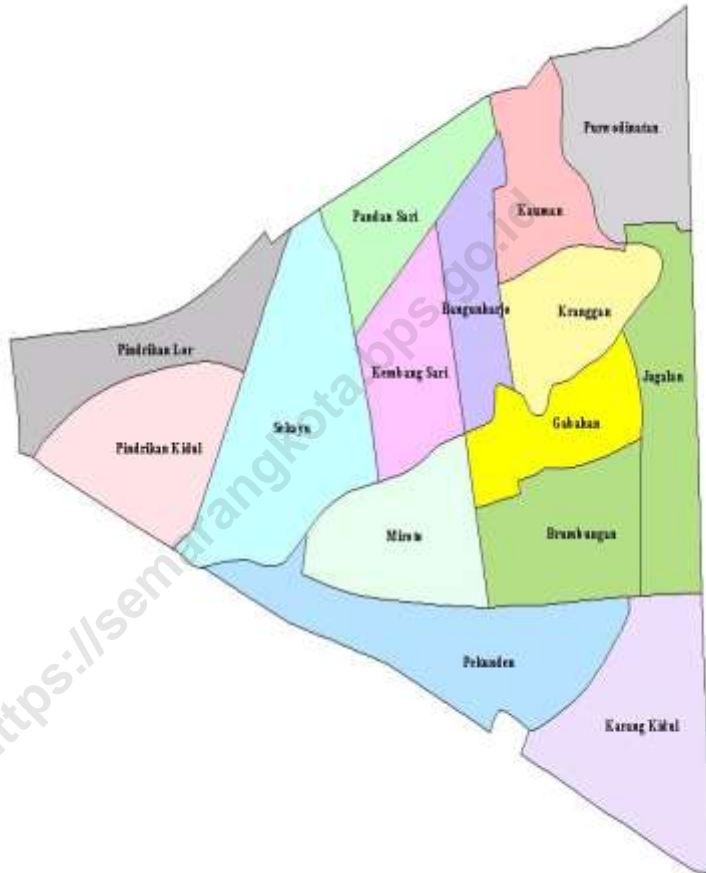
© BPS Kota Semarang

Dicetakoleh/*Printed by:*

CV. Citra Yunda

**Dilarang mengumumkan, mendistribusikan, mengomunikasikan,
dan/atau menggandakan sebagian atau seluruh isi buku ini untuk
tujuan komersial tanpa izin tertulis dari Badan Pusat Statistik**

PETA KECAMATAN SEMARANG TENGAH



KATA PENGANTAR

Buku “KECAMATAN SEMARANG TENGAH DALAM ANGKA 2019“ ini merupakan bentuk penyajian data yang setiap tahun kami laporkan kepada Instansi yang lebih tinggi dari tingkat Kecamatan maupun konsumen data. Sumber data yang disajikan dalam publikasi ini diantaranya dari BPS dan sebagian besar bersumber dari data monografi kelurahan dan kecamatan.

Apabila dalam penerbitan ini masih banyak dijumpai kekurangan, maka kritik dan saran yang bersifat membangun sangat kami harapkan, guna perbaikan untuk penerbitan mendatang.

Terima kasih kami haturkan kepada Bapak Camat Semarang Tengah Bapak/Ibu Kepala Kelurahan se-Kecamatan Semarang Tengah serta Instansi yang telah membantu kami demi terlaksananya penerbitan buku ini.

Akhirnya kami hanya dapat berdoa semoga buku ini berguna dan bermanfaat bagi para konsumen data.

Semarang, September 2019

KEPALA
BADAN PUSAT STATISTIK
KOTA SEMARANG



ERISMAN, M.Si
NIP. 196411021987021001

DAFTAR ISI

	HALAMAN
Peta Kecamatan Semarang Tengah	iii
Sambutan	iv
Kata Pengantar	v
Daftar Isi	vi-vii
 BAB. I. GEOGRAFI	
1.1. Penggunaan Areal Tanah	1 - 6
 BAB. II. PEMERINTAHAN	
2.1. Banyaknya RT, RW, Balai dan Kantor Kel.	7
2.2. Banyaknya Pegawai Negeri Sipil	8-10
 BAB. III. KEPENDUDUKAN	
3.1. Banyaknya Keluarga, Penduduk WNI + WNA	11-13
3.2. Banyaknya Jiwa Tiap Kepala Keluarga	14
3.3. Kepadatan Penduduk	15
3.4. Banyaknya Lahir, Mati dan Migrasi penduduk	16-17
3.5. Penduduk menurut kelompok umur	18-26
3.6. Penduduk menurut Jenis Kelamin	27
3.7. Banyaknya Penduduk menurut Agama	28-29
3.8. Banyaknya Penduduk menurut Pendidikan	30-32
3.9. Penduduk menurut mata pencarian	33-34

BAB. IV. SOSIAL

4.1. Banyaknya Sekolah, Murid, Guru TK	35
4.2. Banyaknya Sekolah, Murid, Guru SD	36-37
4.3. Banyaknya Sekolah, Murid, Guru SLTP	38-39
4.4. Banyaknya Sekolah, Murid, Guru SLTA Umum	40-41
4.5. Banyaknya Sekolah, Murid, Guru SLTA Kejuruan	42
4.6. Banyaknya Sekolah, Murid, Guru MI	43
4.7. Banyaknya Sekolah, Murid, Guru MTs	44
4.8. Banyaknya Sekolah, Murid, Guru MA	45
4.9. Banyaknya Rumah Penduduk	46
4.10. Banyaknya Tempat Ibadah	47
4.11. Banyaknya Sarana Kesehatan	48-49
4.12. Banyaknya Akseptor KB	50-51

BAB. V. PEREKONOMIAN

5.1. Banyaknya Perusahaan/kegiatan usaha	52-54
--	-------

BAB. VI. TRANSPORTASI & KOMUNIKASI

6.1. Banyak Sarana Komunikasi/Transportasi	55-57
--	-------

Penggunaan Areal Tanah
Di Kecamatan Semarang Tengah
Tahun 2018
(Dalam 0,000 Ha)
Use of Soil
In Semarang Tengah District

Tabel 1.1

Kelurahan	Tanah Sawah			
	Beririgasi			
	Tehnis	Setengah Tehnis	Sederhana & Non Pu	
1	2	3	4	
001. Pekunden	0.00	0.00	0.00	
002. Karang Kidul	0.00	0.00	0.00	
003. Jagalan	0.00	0.00	0.00	
004. Brumbungan	0.00	0.00	0.00	
005. Miroto	0.00	0.00	0.00	
006. Gabahan	0.00	0.00	0.00	
007. Kranggan	0.00	0.00	0.00	
008. Purwodinatan	0.00	0.00	0.00	
009. Kauman	0.00	0.00	0.00	
010. Bangunharjo	0.00	0.00	0.00	
011. Kembangsari	0.00	0.00	0.00	
012. Pandansari	0.00	0.00	0.00	
013. Sekayu	0.00	0.00	0.00	
014. Pendrikan Kidul	0.00	0.00	0.00	
015. Pendrikan Lor	0.00	0.00	0.00	
Jumlah	2018	0.00	0.00	0.00
	2017	0.00	0.00	0.00
	2016	0.00	0.00	0.00
	2015	0.00	0.00	0.00
	2014	0.00	0.00	0.00

Sumber Data : Monografi Kelurahan

Penggunaan Areal Tanah
Di Kecamatan Semarang Tengah
Tahun 2018
(Dalam 0,000 Ha)

Use of Soil
In Semarang Tengah District

Tabel 1.1 (Lanjutan)

Kelurahan	Tanah Sawah			
	Beririgasi		Yang Semen- Tara Tidak Diusahakan	
	Tadah Hujan	Sawah Lainnya		
1	5	6	7	
001. Pekunden	0.00	0.00	0.00	
002. Karang Kidul	0.00	0.00	0.00	
003. Jagalan	0.00	0.00	0.00	
004. Brumbungan	0.00	0.00	0.00	
005. Miroto	0.00	0.00	0.00	
006. Gabahan	0.00	0.00	0.00	
007. Kranggan	0.00	0.00	0.00	
008. Purwodinatan	0.00	0.00	0.00	
009. Kauman	0.00	0.00	0.00	
010. Bangunharjo	0.00	0.00	0.00	
011. Kembangsari	0.00	0.00	0.00	
012. Pandansari	0.00	0.00	0.00	
013. Sekayu	0.00	0.00	0.00	
014. Pendrikan Kidul	0.00	0.00	0.00	
015. Pendrikan Lor	0.00	0.00	0.00	
<hr/>				
Jumlah	2018	0.00	0.00	0.00
	2017	0.00	0.00	0.00
	2016	0.00	0.00	0.00
	2015	0.00	0.00	0.00
	2014	0.00	0.00	0.00

Sumber Data : Monografi Kelurahan

Penggunaan Areal Tanah
Di Kecamatan Semarang Tengah
Tahun 2018
(Dalam 0,000 Ha)

Use of Soil
In Semarang Tengah District

Tabel 1.1 (Lanjutan)

Kelurahan	Tanah Kering			
	Pekarangan Utk Bangunan & Ha- Laman Sekitar	Tegal / Kebun	Gembalaan, Pa- Dang Rumput, Lapangan Dll	
1	8	9	10	
001. Pekunden	68.84	0.00	0.00	
002. Karang Kidul	77.29	0.00	2.00	
003. Jagalan	22.81	0.00	0.03	
004. Brumbungan	25.62	0.00	1.50	
005. Miroto	29.30	0.00	0.00	
006. Gabahan	15.14	0.00	0.19	
007. Kranggan	20.75	0.00	0.00	
008. Purwodinatan	45.15	0.00	0.04	
009. Kauman	25.57	0.00	0.00	
010. Bangunharjo	22.78	0.00	0.00	
011. Kembangsari	25.52	0.00	0.00	
012. Pandansari	43.35	0.00	0.00	
013. Sekayu	43.13	0.00	2.00	
014. Pendrikan Kidul	26.23	0.00	0.00	
015. Pendrikan Lor	30.69	0.00	0.00	
Jumlah	2018	522.17	0.00	5.76
	2017	522.17	0.00	5.76
	2016	522.17	0.00	5.76
	2015	522.17	0.00	5.76
	2014	522.17	0.00	5.76

Sumber Data : Monografi Kelurahan

Penggunaan Areal Tanah
Di Kecamatan Semarang Tengah
Tahun 2018
(Dalam 0,000 Ha)
Use of Soil
In Semarang Tengah District

Tabel 1.1 (Lanjutan)

Kelurahan	Tanah Kering			
	Kolam, Em- Pang, Tebat, Rawa	Tambak	Perkebunan	
1	11	12	13	
001. Pekunden	0.50	0.00	0.00	
002. Karang Kidul	0.50	0.00	0.00	
003. Jagalan	0.72	0.00	0.00	
004. Brumbungan	0.07	0.00	0.00	
005. Miroto	0.00	0.00	0.00	
006. Gabahan	0.06	0.00	0.00	
007. Kranggan	0.00	0.00	0.00	
008. Purwodinatan	0.03	0.00	0.00	
009. Kauman	0.00	0.00	0.00	
010. Bangunharjo	0.00	0.00	0.00	
011. Kembangsari	0.00	0.00	0.00	
012. Pandansari	0.00	0.00	0.00	
013. Sekayu	0.75	0.00	0.00	
014. Pendrikan Kidul	0.30	0.00	0.00	
015. Pendrikan Lor	0.50	0.00	0.00	
Jumlah	2018	3.43	0.00	0.00
	2017	3.43	0.00	0.00
	2016	3.43	0.00	0.00
	2015	3.43	0.00	0.00
	2014	3.43	0.00	0.00

Sumber Data : Monografi Kelurahan

Penggunaan Areal Tanah
Di Kecamatan Semarang Tengah
Tahun 2018
(Dalam 0,000 Ha)

Use of Soil
In Semarang Tengah District

Tabel 1.1 (Lanjutan)

Kelurahan	Tanah Kering			
	Hutan	Yang Semen- Tara Tidak Diusahakan	Lainnya	
1	14	15	16	
001. Pekunden	0.00	0.00	10.65	
002. Karang Kidul	0.00	0.00	3.75	
003. Jagalan	0.00	0.00	3.47	
004. Brumbungan	0.00	0.00	3.20	
005. Miroto	0.00	0.00	4.30	
006. Gabahan	0.00	0.00	5.13	
007. Kranggan	0.00	0.00	4.50	
008. Purwodinatan	0.00	0.00	4.02	
009. Kauman	0.00	0.00	3.06	
010. Bangunharjo	0.00	0.00	2.32	
011. Kembangsari	0.00	0.00	4.23	
012. Pandansari	0.00	0.00	3.25	
013. Sekayu	0.00	0.00	13.00	
014. Pendrikan Kidul	0.00	0.00	3.80	
015. Pendrikan Lor	0.00	0.00	5.60	
Jumlah	2018	0.00	0.00	74.28
	2017	0.00	0.00	74.28
	2016	0.00	0.00	74.28
	2015	0.00	0.00	74.28
	2014	0.00	0.00	74.28

Sumber Data : Monografi Kelurahan

Penggunaan Areal Tanah
Di Kecamatan Semarang Tengah
Tahun 2018
(Dalam 0,000 Ha)
Use of Soil
In Semarang Tengah District

Tabel 1.1 (Lanjutan)

Kelurahan	Luas Tanah Seluruhnya			
	Tanah Sawah	Tanah Kering	Luas Seluruhnya	
1	17	18	19	
001. Pekunden	0.00	79.99	79.99	
002. Karang Kidul	0.00	83.54	83.54	
003. Jagalan	0.00	27.03	27.03	
004. Brumbungan	0.00	30.39	30.39	
005. Miroto	0.00	33.60	33.60	
006. Gabahan	0.00	20.52	20.52	
007. Kranggan	0.00	25.25	25.25	
008. Purwodinatan	0.00	49.24	49.24	
009. Kauman	0.00	28.63	28.63	
010. Bangunharjo	0.00	25.10	25.10	
011. Kembangsari	0.00	29.75	29.75	
012. Pandansari	0.00	46.60	46.60	
013. Sekayu	0.00	58.88	58.88	
014. Pendrikan Kidul	0.00	30.33	30.33	
015. Pendrikan Lor	0.00	36.79	36.79	
Jumlah	2018	0.00	605.64	605.64
	2017	0.00	605.64	605.64
	2016	0.00	605.64	605.64
	2015	0.00	605.64	605.64
	2014	0.00	605.64	605.64

Sumber Data : Monografi Kelurahan

**Banyaknya RT, RW, Balai Dan Kantor Kelurahan
Di Kecamatan Semarang Tengah
Tahun 2018**

*The Number of RT, RW, village hall and office
In Semarang Tengah District*

Tabel 2.1

Kelurahan	RT	RW	Balai Kelurahan	Kantor Kelurahan
1	2	3	4	5
001. Pekunden	33	5	1	1
002. Karang Kidul	28	4	1	1
003. Jagalan	40	8	1	1
004. Brumbungan	35	5	1	1
005. Miroto	42	5	1	1
006. Gabahan	45	6	1	1
007. Kranggan	30	5	1	1
008. Purwodinatan	35	6	1	1
009. Kauman	17	5	1	1
010. Bangunharjo	24	4	1	1
011. Kembangsari	33	5	1	1
012. Pandansari	24	3	1	1
013. Sekayu	20	3	1	1
014. Pendrikan Kidul	34	5	1	1
015. Pendrikan Lor	43	6	1	1
<hr/>				
Jumlah	2018	483	75	15
	2017	493	75	15
	2016	493	75	15
	2015	490	75	15
	2014	490	75	15

Sumber Data : Monografi Kelurahan

**Banyaknya Pegawai Negeri Sipil
Di Kecamatan Semarang Tengah
Tahun 2018**

*The numberas of government employee
In Semarang Tengah District*

Tabel 2.2

Kelurahan	Golongan						
	I/A	I/C	I/D	II/A	II/B	II/C	
1	2	3	4	5	6	7	
001. Pekunden	0	0	0	2	1	0	
002. Karang Kidul	1	0	0	0	0	0	
003. Jagalan	0	0	0	2	0	0	
004. Brumbungan	0	0	0	3	0	0	
005. Miroto	0	0	0	0	0	2	
006. Gabahan	0	0	0	1	0	0	
007. Kranggan	0	0	0	0	0	0	
008. Purwodinatan	0	1	0	2	0	0	
009. Kauman	0	0	0	1	0	2	
010. Bangunharjo	0	0	0	0	0	0	
011. Kembangsari	0	0	0	1	0	2	
012. Pandansari	0	0	0	3	0	0	
013. Sekayu	0	0	0	2	0	1	
014. Pendrikan Kidul	0	0	0	0	1	1	
015. Pendrikan Lor	0	0	0	1	1	0	
Jumlah	2018	1	1	0	18	3	8
	2017	1	1	0	18	3	8
	2016	1	1	0	18	3	8
	2015	1	1	0	18	3	8
	2014	1	1	0	18	3	8

Sumber Data : Monografi Kelurahan

**Banyaknya Pegawai Negeri Sipil
Di Kecamatan Semarang Tengah
Tahun 2018**

*The numberas of government employee
In Semarang Tengah District*

Tabel 2.2 (Lanjutan)

Kelurahan	Golongan				
	II/D	III/A	III/B	III/C	
1	6	7	8	9	
001. Pekunden	1	0	2	3	
002. Karang Kidul	1	1	2	5	
003. Jagalan	0	1	1	2	
004. Brumbungan	2	2	0	4	
005. Miroto	0	2	1	4	
006. Gabahan	0	3	0	3	
007. Kranggan	1	1	1	3	
008. Purwodinatan	0	3	1	2	
009. Kauman	0	2	1	3	
010. Bangunharjo	0	2	2	2	
011. Kembang Sari	0	1	0	6	
012. Pandansari	0	1	1	0	
013. Sekayu	1	0	3	3	
014. Pendrikan Kidul	0	4	0	2	
015. Pendrikan Lor	0	2	1	2	
Jumlah	2018	6	25	16	44
	2017	6	25	16	44
	2016	6	25	16	44
	2015	6	25	16	44
	2014	6	25	16	44

Sumber Data : Monografi Kelurahan

**Banyaknya Pegawai Negeri Sipil
Di Kecamatan Semarang Tengah
Tahun 2018**

*The numberas of government employee
In Semarang Tengah District*

Tabel 2.2 (Lanjutan)

Kelurahan	Golongan		Jumlah	
	III/D	IV/A		
1	10	11	12	
001. Pekunden	0	0	9	
002. Karang Kidul	0	0	10	
003. Jagalan	1	0	7	
004. Brumbungan	0	0	11	
005. Miroto	0	0	9	
006. Gabahan	0	0	7	
007. Kranggan	1	0	7	
008. Purwodinatan	0	0	9	
009. Kauman	1	0	10	
010. Bangunharjo	1	0	7	
011. Kembangsari	0	0	10	
012. Pandansari	3	0	8	
013. Sekayu	0	0	10	
014. Pendrikan Kidul	0	0	8	
015. Pendrikan Lor	1	0	8	
Jumlah	2018	8	0	130
	2017	8	0	130
	2016	8	0	130
	2015	8	0	130
	2014	8	0	130

Sumber Data : Monografi Kelurahan

**Banyaknya Penduduk Menurut Kewarganegaraan
Di Kecamatan Semarang Tengah
Tahun 2018**

*The Number of Population According to Citizens
in Semarang Tengah District*

Tabel 3.1

Kelurahan	WNI				
	Kepala Keluarga	Laki-Laki	Perempuan	L + P	
1	2	3	4	5	
001. Pekunden	1,359	1,675	1,839	3,514	
002. Karang Kidul	1,632	1,846	2,383	4,229	
003. Jagalan	1,597	2,734	2,528	5,262	
004. Brumbungan	1,675	1,279	1,683	2,962	
005. Miroto	1,584	1,941	2,599	4,540	
006. Gabahan	4,724	2,803	2,654	5,458	
007. Kranggan	1,589	1,816	2,797	4,613	
008. Purwodinatan	1007	1,840	2,137	3,977	
009. Kauman	808	1,495	1,747	3,241	
010. Bangunharjo	704	1,305	1,464	2,769	
011. Kembanghari	1,171	1,580	1,796	3,375	
012. Pandansari	1,105	1,258	1,537	2,795	
013. Sekayu	870	1,505	1,807	3,312	
014. Pendrikan Kidul	1,153	1,629	1,768	3,398	
015. Pendrikan Lor	1,554	2,908	3,394	6,302	
Jumlah	2018	22,532	27,616	32,132	59,748
	2017	22,532	33,955	35,346	69,301
	2016	20,694	34,163	35,686	69,849
	2015	20,681	34,359	35,958	70,317
	2014	20,707	34,584	36,206	70,790

Sumber Data : Monografi Kelurahan

**Banyaknya Penduduk Menurut Kewarganegaraan
Di Kecamatan Semarang Tengah
Tahun 2018**

*The Number of Population According to Citizens
in Semarang Tengah District*

Tabel 3.1 (Lanjutan)

Kelurahan	WNA				
	Kepala Keluarga	Laki-Laki	Perem-Puan	L + P	
1	6	7	8	9	
001. Pekunden	0	0	0	0	
002. Karang Kidul	1	1	0	1	
003. Jagalan	48	36	49	85	
004. Brumbungan	7	6	2	8	
005. Miroto	4	2	2	4	
006. Gabahan	2	1	1	2	
007. Kranggan	0	95	143	238	
008. Purwodinatan	25	18	29	47	
009. Kauman	10	10	0	10	
010. Bangunharjo	0	0	0	0	
011. Kembangsari	0	0	0	0	
012. Pandansari	5	3	2	5	
013. Sekayu	0	10	0	10	
014. Pendrikan Kidul	0	0	0	0	
015. Pendrikan Lor	0	0	0	0	
Jumlah	2018	102	182	228	410
	2017	102	182	228	410
	2016	102	182	228	410
	2015	102	182	228	410
	2014	102	182	228	410

Sumber Data : Monografi Kelurahan

**Banyaknya Penduduk Menurut Kewarganegaraan
Di Kecamatan Semarang Tengah
Tahun 2018**

*The Number of Population According to Citizens
in Semarang Tengah District*

Tabel 3.1 (Lanjutan)

Kelurahan	WNI + WNA				
	Kepala Keluarga	Laki-Laki	Perempuan	L + P	
1	10	11	12	13	
001. Pekunden	1,359	1,675	1,839	3,514	
002. Karang Kidul	1,633	1,847	2,383	4,230	
003. Jagalan	1,645	2,770	2,577	5,347	
004. Brumbungan	1,682	1,285	1,685	2,970	
005. Miroto	1,588	1,943	2,601	4,544	
006. Gabahan	4,726	2,804	2,655	5,460	
007. Kranggan	1,589	1,911	2,940	4,851	
008. Purwodinatan	1,032	1,858	2,166	4,024	
009. Kauman	818	1,505	1,747	3,251	
010. Bangunharjo	704	1,305	1,464	2,769	
011. Kembanghari	1,171	1,580	1,796	3,375	
012. Pandansari	1,110	1,261	1,539	2,800	
013. Sekayu	870	1,515	1,807	3,322	
014. Pendrikan Kidul	1,153	1,629	1,768	3,398	
015. Pendrikan Lor	1,554	2,908	3,394	6,302	
Jumlah	2018	22,634	27,798	32,360	60,158
	2017	22,634	34,137	35,574	69,711
	2016	20,796	34,345	35,914	70,259
	2015	20,783	34,541	36,186	70,727
	2014	20,809	34,766	36,434	71,200

Sumber Data : Monografi Kelurahan

**Banyaknya Penduduk Menurut Kewarganegaraan
Di Kecamatan Semarang Tengah
Tahun 2018**

*Avarege population in household
in Semarang Tengah District*

Tabel 3.2

Kelurahan	Jumlah KK	Jumlah Penduduk	Rata-Rata Jiwa /KK
1	2	3	4
001. Pekunden	1,359	3,514	3
002. Karang Kidul	1,633	4,230	3
003. Jagalan	1,645	5,347	3
004. Brumbungan	1,682	2,970	2
005. Miroto	1,588	4,544	3
006. Gabahan	4,726	5,460	1
007. Kranggan	1,589	4,851	3
008. Purwodinatan	1,032	4,024	4
009. Kauman	818	3,251	4
010. Bangunharjo	704	2,769	4
011. Kembangsari	1,171	3,375	3
012. Pandansari	1,110	2,800	3
013. Sekayu	870	3,322	4
014. Pendrikan Kidul	1,153	3,398	3
015. Pendrikan Lor	1,554	6,302	4
<hr/>			
Jumlah	2018	22,634	60,158
	2017	22,634	69,711
	2016	20,796	70,259
	2015	20,783	70,727
	2014	20,809	71,200

Sumber Data : Monografi Kelurahan

**Luas Wilayah, Jumlah Dan Kepadatan Penduduk
Di Kecamatan Semarang Tengah
Tahun 2018**

*Region wide, population total and density
in Semarang Tengah District*

Tabel 3.3

Kelurahan	Luas Wilayah Km-2	Jumlah Penduduk	Kepadatan Penduduk
1	2	3	4
001. Pekunden	0.8	3,514	4,393
002. Karang Kidul	0.83	4,230	5,097
003. Jagalan	0.27	5,347	19,805
004. Brumbungan	0.31	2,970	9,580
005. Miroto	0.35	4,544	12,982
006. Gabahan	0.2	5,460	27,299
007. Kranggan	0.25	4,851	19,405
008. Purwodinatan	0.49	4,024	8,213
009. Kauman	0.29	3,251	11,212
010. Bangunharjo	0.25	2,769	11,076
011. Kembang Sari	0.3	3,375	11,251
012. Pandansari	0.47	2,800	5,958
013. Sekayu	0.57	3,322	5,828
014. Pendrikan Kidul	0.3	3,398	11,326
015. Pendrikan Lor	0.37	6,302	17,032
<hr/>			
Jumlah	2018	6.05	60,158
	2017	6.05	69,711
	2016	6.05	70,259
	2015	6.05	70,727
	2014	6.05	71,200

Sumber Data : Monografi Kelurahan

**Banyaknya Lahir, Mati Dan Migrasi Per Jenis Kelamin
Di Kecamatan Semarang Tengah
Tahun 2018**

*The Number of Birth, Death and Migration by Sex
in Semarang Tengah District*

Tabel 3.4

Kelurahan	Lahir		Mati		
	Laki-laki	Perem - puan	Laki-laki	Perem - puan	
1	2	3	4	5	
001. Pekunden	21	19	18	11	
002. Karang Kidul	21	23	18	24	
003. Jagalan	37	32	39	33	
004. Brumbungan	18	32	32	19	
005. Miroto	31	22	17	23	
006. Gabahan	45	46	42	41	
007. Kranggan	31	14	28	24	
008. Purwodinatan	31	30	14	25	
009. Kauman	20	10	13	12	
010. Bangunharjo	18	13	15	15	
011. Kembangsari	16	20	16	12	
012. Pandansari	16	16	15	22	
013. Sekayu	22	14	12	17	
014. Pendrikan Kidul	27	13	13	20	
015. Pendrikan Lor	61	46	21	48	
Jumlah	2018	415	350	313	346
	2017	415	350	313	346
	2016	503	467	322	326
	2015	415	350	313	346
	2014	428	388	278	315

Sumber Data : Monografi Kelurahan

**Banyaknya Lahir, Mati Dan Migrasi Per Jenis Kelamin
Di Kecamatan Semarang Tengah
Tahun 2018**

*The Number of Birth, Death and Migration by Sex
in Semarang Tengah District*

Tabel 3.4 (Lanjutan)

Kelurahan	Datang		Pindah		
	Laki-Laki	Perem - puan	Laki-Laki	Perem - puan	
1	6	7	8	9	
001. Pekunden	30	27	31	43	
002. Karang Kidul	25	25	50	46	
003. Jagalan	34	53	68	96	
004. Brumbungan	37	35	40	45	
005. Miroto	32	52	43	38	
006. Gabahan	45	56	81	92	
007. Kranggan	23	19	43	37	
008. Purwodinatan	25	39	62	50	
009. Kauman	15	18	24	36	
010. Bangunharjo	17	21	25	31	
011. Kembangsari	35	31	77	77	
012. Pandansari	27	29	47	37	
013. Sekayu	21	21	44	33	
014. Pendrikan Kidul	26	27	22	35	
015. Pendrikan Lor	58	70	91	103	
Jumlah	2018	450	523	748	799
	2017	450	523	748	799
	2016	791	813	1,214	1,162
	2015	450	523	748	799
	2014	379	467	750	769

Sumber Data : Monografi Kelurahan

**Banyaknya Penduduk Menurut Kelompok Umur
Di Kecamatan Semarang Tengah
Tahun 2018**

*The Number of Population According to Age group
in Semarang Tengah District*

Tabel 3.5

Kelurahan	0 - 4		5 - 9		
	Laki-Laki	Perem - puan	Laki-Laki	Perem - puan	
1	2	3	4	5	
001. Pekunden	98	84	108	97	
002. Karang Kidul	108	109	119	126	
003. Jagalan	162	118	178	136	
004. Brumbungan	75	77	83	89	
005. Miroto	114	119	125	137	
006. Gabahan	164	121	180	140	
007. Kranggan	112	134	123	155	
008. Purwodinatan	109	99	120	114	
009. Kauman	88	80	97	92	
010. Bangunharjo	77	67	84	77	
011. Kembangsari	93	82	102	95	
012. Pandansari	74	70	81	81	
013. Sekayu	89	82	97	95	
014. Pendrikan Kidul	96	81	105	93	
015. Pendrikan Lor	171	155	187	179	
Jumlah	2018	1,630	1,477	1,788	1,709
	2017	2,002	1,624	2,195	1,878
	2016	2,151	1,860	2,388	2,043
	2015	2,163	1,874	2,403	2,059
	2014	2,178	1,887	2,419	2,073

Sumber Data : Monografi Kelurahan

**Banyaknya Penduduk Menurut Kelompok Umur
Di Kecamatan Semarang Tengah
Tahun 2018**

*The Number of Population According to Age group
in Semarang Tengah District*

Tabel 3.5 (Lanjutan)

Kelurahan	10 - 14		15 - 19		
	Laki-Laki	Perem - puan	Laki-Laki	Perem - puan	
1	6	7	8	9	
001. Pekunden	107	107	139	156	
002. Karang Kidul	119	139	154	202	
003. Jagalan	178	150	231	218	
004. Brumbungan	82	98	107	142	
005. Miroto	125	152	162	220	
006. Gabahan	180	155	233	225	
007. Kranggan	123	172	159	249	
008. Purwodinatan	119	126	155	183	
009. Kauman	97	102	125	148	
010. Bangunharjo	84	85	109	124	
011. Kembangsari	101	105	131	152	
012. Pandansari	81	90	105	130	
013. Sekayu	97	105	126	153	
014. Pendrikan Kidul	105	103	136	150	
015. Pendrikan Lor	187	198	242	287	
Jumlah	2018	1,784	1,888	2,314	2,736
	2017	2,190	2,076	2,841	3,008
	2016	2,345	2,085	3,078	3,489
	2015	2,359	2,101	3,094	3,515
	2014	2,375	2,115	3,112	3,538

Sumber Data : Monografi Kelurahan

**Banyaknya Penduduk Menurut Kelompok Umur
Di Kecamatan Semarang Tengah
Tahun 2018**

*The Number of Population According to Age group
in Semarang Tengah District*

Tabel 3.5 (Lanjutan)

Kelurahan	20 - 24		25 - 29		
	Laki-Laki	Perem - puan	Laki-Laki	Perem - puan	
1	10	11	12	13	
001. Pekunden	179	190	157	139	
002. Karang Kidul	198	246	173	180	
003. Jagalan	297	266	260	195	
004. Brumbungan	138	174	121	127	
005. Miroto	208	269	182	196	
006. Gabahan	301	275	263	201	
007. Kranggan	205	304	179	222	
008. Purwodinatan	199	224	174	164	
009. Kauman	161	181	141	132	
010. Bangunharjo	140	151	123	111	
011. Kembangsari	169	186	148	136	
012. Pandansari	135	159	118	116	
013. Sekayu	162	187	142	136	
014. Pendrikan Kidul	175	183	153	134	
015. Pendrikan Lor	312	351	273	256	
Jumlah	2018	2,979	3,345	2,609	2,444
	2017	3,658	3,678	3,204	2,687
	2016	3,566	3,861	3,342	2,889
	2015	3,583	3,890	3,362	2,911
	2014	3,602	3,917	3,384	2,930

Sumber Data : Monografi Kelurahan

**Banyaknya Penduduk Menurut Kelompok Umur
Di Kecamatan Semarang Tengah
Tahun 2018**

*The Number of Population According to Age group
in Semarang Tengah District*

Tabel 3.5 (Lanjutan)

Kelurahan	30 - 34		35 - 39		
	Laki-Laki	Perem - puan	Laki-Laki	Perem - puan	
1	14	15	16	17	
001. Pekunden	119	121	123	130	
002. Karang Kidul	131	156	135	169	
003. Jagalan	197	169	203	182	
004. Brumbungan	91	110	94	119	
005. Miroto	138	170	142	184	
006. Gabahan	199	174	205	188	
007. Kranggan	136	193	140	208	
008. Purwodinatan	132	142	136	153	
009. Kauman	107	114	110	124	
010. Bangunharjo	93	96	95	104	
011. Kembangsari	112	118	116	127	
012. Pandansari	90	101	92	109	
013. Sekayu	108	118	111	128	
014. Pendrikan Kidul	116	116	119	125	
015. Pendrikan Lor	207	222	213	240	
Jumlah	2018	1,977	2,121	2,034	2,290
	2017	2,428	2,332	2,497	2,517
	2016	2,780	2,617	2,630	2,637
	2015	2,796	2,636	2,645	2,657
	2014	2,815	2,654	2,663	2,675

Sumber Data : Monografi Kelurahan

**Banyaknya Penduduk Menurut Kelompok Umur
Di Kecamatan Semarang Tengah
Tahun 2018**

*The Number of Population According to Age group
in Semarang Tengah District*

Tabel 3.5 (Lanjutan)

Kelurahan	40 - 44		45 - 49		
	Laki-Laki	Perem - puan	Laki-Laki	Perem - puan	
1	18	19	20	21	
001. Pekunden	117	123	106	126	
002. Karang Kidul	129	160	116	163	
003. Jagalan	194	173	175	176	
004. Brumbungan	90	113	81	115	
005. Miroto	136	174	123	178	
006. Gabahan	196	178	177	181	
007. Kranggan	134	197	121	201	
008. Purwodinatan	130	145	117	148	
009. Kauman	105	117	95	119	
010. Bangunharjo	91	98	82	100	
011. Kembangsari	110	120	100	123	
012. Pandansari	88	103	80	105	
013. Sekayu	106	121	96	123	
014. Pendrikan Kidul	114	119	103	121	
015. Pendrikan Lor	203	227	183	232	
Jumlah	2018	1,944	2,169	1,753	2,209
	2017	2,387	2,385	2,153	2,428
	2016	2,528	2,550	2,152	2,457
	2015	2,542	2,569	2,165	2,475
	2014	2,558	2,587	2,180	2,492

Sumber Data : Monografi Kelurahan

**Banyaknya Penduduk Menurut Kelompok Umur
Di Kecamatan Semarang Tengah
Tahun 2018**

*The Number of Population According to Age group
in Semarang Tengah District*

Tabel 3.5 (Lanjutan)

Kelurahan	50 - 54		55 - 59		
	Laki-Laki	Perem - puan	Laki-Laki	Perem - puan	
1	22	23	24	25	
001. Pekunden	104	139	107	138	
002. Karang Kidul	115	181	118	179	
003. Jagalan	172	195	177	194	
004. Brumbungan	80	128	82	127	
005. Miroto	121	197	124	195	
006. Gabahan	174	201	179	199	
007. Kranggan	119	223	122	221	
008. Purwodinatan	115	164	119	163	
009. Kauman	93	132	96	131	
010. Bangunharjo	81	111	83	110	
011. Kembangsari	98	136	101	135	
012. Pandansari	78	117	81	116	
013. Sekayu	94	137	97	136	
014. Pendrikan Kidul	101	134	104	133	
015. Pendrikan Lor	181	257	186	255	
Jumlah	2018	1,726	2,451	1,777	2,430
	2017	2,119	2,695	2,182	2,672
	2016	2,011	2,436	1,862	2,078
	2015	2,023	2,454	1,873	2,094
	2014	2,037	2,471	1,886	2,109

Sumber Data : Monografi Kelurahan

**Banyaknya Penduduk Menurut Kelompok Umur
Di Kecamatan Semarang Tengah
Tahun 2018**

*The Number of Population According to Age group
in Semarang Tengah District*

Tabel 3.5 (Lanjutan)

Kelurahan	60 - 64		65 - 69		
	Laki-Laki	Perem - puan	Laki-Laki	Perem - puan	
1	26	27	28	29	
001. Pekunden	81	96	50	62	
002. Karang Kidul	90	124	55	80	
003. Jagalan	134	134	83	86	
004. Brumbungan	62	88	39	56	
005. Miroto	94	136	58	87	
006. Gabahan	136	138	84	89	
007. Kranggan	93	153	57	99	
008. Purwodinatan	90	113	56	73	
009. Kauman	73	91	45	59	
010. Bangunharjo	63	76	39	49	
011. Kembangsari	77	94	47	60	
012. Pandansari	61	80	38	52	
013. Sekayu	74	94	45	61	
014. Pendrikan Kidul	79	92	49	59	
015. Pendrikan Lor	141	177	87	114	
Jumlah	2018	1,349	1,688	834	1,085
	2017	1,657	1,855	1,024	1,192
	2016	1,187	1,456	906	1,200
	2015	1,194	1,467	912	1,210
	2014	1,202	1,477	918	1,218

Sumber Data : Monografi Kelurahan

**Banyaknya Penduduk Menurut Kelompok Umur
Di Kecamatan Semarang Tengah
Tahun 2018**

*The Number of Population According to Age group
in Semarang Tengah District*

Tabel 3.5 (Lanjutan)

Kelurahan	70 - 74		75 +		
	Laki-Laki	Perem - puan	Laki-Laki	Perem - puan	
1	26	27	28	29	
001. Pekunden	35	46	43	86	
002. Karang Kidul	39	59	48	111	
003. Jagalan	58	64	71	120	
004. Brumbungan	27	42	33	79	
005. Miroto	41	65	50	121	
006. Gabahan	59	66	72	124	
007. Kranggan	40	73	49	137	
008. Purwodinatan	39	54	48	101	
009. Kauman	32	44	39	82	
010. Bangunharjo	27	37	34	68	
011. Kembangsari	33	45	41	84	
012. Pandansari	27	38	33	72	
013. Sekayu	32	45	39	84	
014. Pendrikan Kidul	34	44	42	83	
015. Pendrikan Lor	61	85	75	158	
Jumlah	2018	585	807	717	1,510
	2017	718	888	881	1,660
	2016	712	951	709	1,305
	2015	715	958	713	1,315
	2014	720	965	718	1,324

Sumber Data : Monografi Kelurahan

**Banyaknya Penduduk Menurut Kelompok Umur
Di Kecamatan Semarang Tengah
Tahun 2018**

*The Number of Population According to Age group
in Semarang Tengah District*

Tabel 3.5 (Lanjutan)

Kelompok Umur	Jumlah Penduduk			
	Laki - laki	Perempuan	L + P	
1	30	31	32	
0 - 4	1,630	1,477	3,108	
5 - 9	1,788	1,709	3,496	
10 - 14	1,784	1,888	3,672	
15 - 19	2,314	2,736	5,050	
20 - 24	2,979	3,345	6,324	
25 - 29	2,609	2,444	5,054	
30 - 34	1,977	2,121	4,098	
35 - 39	2,034	2,290	4,323	
40 - 44	1,944	2,169	4,113	
45 - 49	1,753	2,209	3,962	
50 - 54	1,726	2,451	4,177	
55 -59	1,777	2,430	4,207	
60 - 64	1,349	1,688	3,037	
65 - 69	834	1,085	1,918	
70 - 74	585	807	1,392	
75 +	717	1,510	2,227	
Jumlah	2018	27,798	32,360	60,158
	2017	34,137	35,574	69,711
	2016	34,345	35,914	70,259
	2015	34,541	36,186	70,727
	2014	34,766	36,434	71,200

Sumber Data : Monografi Kelurahan

**Penduduk Menurut Jenis Kelamin
Di Kecamatan Semarang Tengah
Tahun 2018**

*The Number of Population Based on Sex
in Semarang Tengah District in 2010*

Tabel 3.6

Kelurahan	Jumlah Penduduk			
	Laki-Laki	Perempuan	L + P	
1	2	3	4	
001. Pekunden	1,675	1,839	3,514	
002. Karang Kidul	1,847	2,383	4,230	
003. Jagalan	2,770	2,577	5,347	
004. Brumbungan	1,285	1,685	2,970	
005. Miroto	1,943	2,601	4,544	
006. Gabahan	2,804	2,655	5,460	
007. Kranggan	1,911	2,940	4,851	
008. Purwodinatan	1,858	2,166	4,024	
009. Kauman	1,505	1,747	3,251	
010. Bangunharjo	1,305	1,464	2,769	
011. Kembang Sari	1,580	1,796	3,375	
012. Pandansari	1,261	1,539	2,800	
013. Sekayu	1,515	1,807	3,322	
014. Pendrikan Kidul	1,629	1,768	3,398	
015. Pendrikan Lor	2,908	3,394	6,302	
Jumlah	2018	27,798	32,360	60,158
	2017	34,137	35,574	69,711
	2016	34,345	35,914	70,259
	2015	34,541	36,186	70,727
	2014	34,766	36,434	71,200

Sumber Data : Monografi Kelurahan

**Banyaknya Penduduk Menurut Agama
Di Kecamatan Semarang Tengah
Tahun 2018**

*The Number of Population According to Religion
in Semarang Tengah District*

Tabel 3.7

Kelurahan	Islam	Kristen Khatolik	Kristen Protestan
1	2	3	4
001. Pekunden	1,506	832	626
002. Karang Kidul	2,333	908	953
003. Jagalan	1,576	1,805	1,635
004. Brumbungan	1,259	1,619	295
005. Miroto	3,268	349	421
006. Gabahan	2,396	295	245
007. Kranggan	1,526	261	352
008. Purwodinatan	2,167	480	852
009. Kauman	2,053	282	186
010. Bangunharjo	2,233	478	511
011. Kembangsari	2,595	187	185
012. Pandansari	4,553	305	609
013. Sekayu	2,170	446	502
014. Pendrikan Kidul	2,522	174	182
015. Pendrikan Lor	4,425	285	599
<hr/>			
Jumlah	2018	36,584	8,707
	2017	42,394	10,089
	2016	44,726	9,401
	2015	43,012	10,236
	2014	43,300	10,305

Sumber Data : Monografi Kelurahan

**Banyaknya Penduduk Menurut Agama
Di Kecamatan Semarang Tengah
Tahun 2018**

*The Number of Population According to Religion
in Semarang Tengah District*

Tabel 3.7 (Lanjutan)

Kelurahan	Budha	Hindu	Jumlah	
1	5	6	7	
001. Pekunden	220	7	3,191	
002. Karang Kidul	327	12	4,534	
003. Jagalan	1,691	195	6,904	
004. Brumbungan	2,054	52	5,278	
005. Miroto	322	30	4,391	
006. Gabahan	55	0	2,991	
007. Kranggan	321	480	2,939	
008. Purwodinatan	70	144	3,713	
009. Kauman	62	8	2,591	
010. Bangunharjo	20	17	3,260	
011. Kembangsari	50	56	3,073	
012. Pandansari	29	62	5,558	
013. Sekayu	21	20	3,160	
014. Pendrikan Kidul	50	67	2,996	
015. Pendrikan Lor	29	74	5,412	
Jumlah	2018	5,321	1,224	59,990
	2017	6,166	1,419	69,517
	2016	5,066	1,717	70,259
	2015	6,256	1,439	70,530
	2014	6,298	1,449	71,002

Sumber Data : Monografi Kelurahan

**Jumlah Penduduk Menurut Pendidikan
Di Kecamatan Semarang Tengah
Tahun 2018**

*The Number of Population Based on Education
in Semarang Tengah District*

Tabel 3.8

Kelurahan	Tamat Perguruan Tinggi	Tamat Akademi	Tamat SLTA
1	2	3	4
001. Pekunden	199	156	682
002. Karang Kidul	173	132	759
003. Jagalan	171	133	865
004. Brumbungan	208	186	778
005. Miroto	254	218	923
006. Gabahan	138	167	1,138
007. Kranggan	161	113	628
008. Purwodinatan	89	117	720
009. Kauman	60	82	447
010. Bangunharjo	98	100	542
011. Kembang Sari	171	167	808
012. Pandansari	102	154	660
013. Sekayu	183	166	851
014. Pendrikan Kidul	281	301	1,243
015. Pendrikan Lor	251	287	998
<hr/>			
Jumlah	2018	2,537	2,481
	2017	2,939	2,874
	2016	2,946	2,881
	2015	2,966	2,900
	2014	2,986	2,919

Sumber Data : Monografi Kelurahan

**Jumlah Penduduk Menurut Pendidikan
Di Kecamatan Semarang Tengah
Tahun 2018**

*The Number of Population Based on Education
in Semarang Tengah District*

Tabel 3.8 (Lanjutan)

Kelurahan	Tamat SLTP	Tamat SD	Tidak Tamat SD
1	5	6	7
001. Pekunden	712	754	308
002. Karang Kidul	772	881	333
003. Jagalan	1,026	1,318	483
004. Brumbungan	887	888	319
005. Miroto	875	943	409
006. Gabahan	1,441	1,809	679
007. Kranggan	748	950	218
008. Purwodinatan	840	1,029	374
009. Kauman	504	538	161
010. Bangunharjo	498	473	256
011. Kembangsari	815	905	376
012. Pandansari	462	411	213
013. Sekayu	628	675	333
014. Pendrikan Kidul	471	483	210
015. Pendrikan Lor	896	992	535
<hr/>			
Jumlah	2018	11,575	13,049
	2017	13,408	15,116
	2016	13,441	15,153
	2015	13,530	15,254
	2014	13,621	15,356

Sumber Data : Monografi Kelurahan

**Jumlah Penduduk Menurut Pendidikan
Di Kecamatan Semarang Tengah
Tahun 2018**

*The Number of Population Based on Education
in Semarang Tengah District*

Tabel 3.8 (Lanjutan)

Kelurahan	Belum Tamat SD	Tidak Sekolah	Jumlah
1	8	9	10
001. Pekunden	342	188	3,342
002. Karang Kidul	405	284	3,739
003. Jagalan	555	279	4,830
004. Brumbungan	382	211	3,860
005. Miroto	528	315	4,464
006. Gabahan	704	414	6,489
007. Kranggan	312	200	3,331
008. Purwodinatan	535	311	4,015
009. Kauman	266	149	2,207
010. Bangunharjo	286	122	2,375
011. Kembangsari	501	266	4,011
012. Pandansari	325	194	2,520
013. Sekayu	335	243	3,414
014. Pendrikan Kidul	302	205	3,497
015. Pendrikan Lor	648	352	4,957
<hr/>			
Jumlah	2018	6,426	3,732
	2017	7,444	4,323
	2016	7,462	4,334
	2015	7,512	4,363
	2014	7,562	4,392

Sumber Data : Monografi Kelurahan

**Banyaknya Penduduk Menurut Mata Pencaharian
Di Kecamatan Semarang Tengah
Tahun 2018**

*The Number of Population Based on Job
in Semarang Tengah District*

Tabel 3.9

Kelurahan	Pengu-Saha	Buruh Industri	Buruh Bangun - An	Pedagang	
1	2	3	4	5	
001. Pekunden	1,157	411	99	569	
002. Karang Kidul	976	218	1,446	363	
003. Jagalan	1,146	1,003	141	305	
004. Brumbungan	1,009	1,228	1,153	764	
005. Miroto	325	140	142	575	
006. Gabahan	246	942	432	43	
007. Kranggan	275	255	89	4,796	
008. Purwodinatan	29	2,077	218	228	
009. Kauman	124	84	139	1,449	
010. Bangunharjo	80	402	146	382	
011. Kembangsari	170	1,236	420	268	
012. Pandansari	315	32	751	1,346	
013. Sekayu	991	1,009	429	1,011	
014. Pendrikan Kidul	72	102	235	558	
015. Pendrikan Lor	137	1,403	437	612	
Jumlah	2018	7,052	10,543	6,277	13,269
	2017	2,945	4,403	2,622	5,542
	2016	2,899	4,334	2,581	5,455
	2015	2,880	4,306	2,564	5,420
	2014	2,877	4,302	2,561	5,415

Sumber Data : Monografi Kelurahan

**Banyaknya Penduduk Menurut Mata Pencaharian
Di Kecamatan Semarang Tengah
Tahun 2018**

*The Number of Population Based on Job
in Semarang Tengah District*

Tabel 3.9 (Lanjutan)

Kelurahan	Angkut - An	PNS/ABRI	Pensiun - An	Jasa - Jasa	
1	6	7	8	9	
001. Pekunden	95	296	300	0	
002. Karang Kidul	232	339	190	0	
003. Jagalan	24	86	19	0	
004. Brumbungan	365	562	484	0	
005. Miroto	202	399	434	0	
006. Gabahan	878	26	78	0	
007. Kranggan	50	80	34	0	
008. Purwodinatan	93	373	250	0	
009. Kauman	147	48	91	0	
010. Bangunharjo	223	197	219	0	
011. Kembangsari	380	356	468	0	
012. Pandansari	503	416	150	0	
013. Sekayu	557	1,163	699	0	
014. Pendrikan Kidul	244	944	690	0	
015. Pendrikan Lor	1,243	1,343	443	0	
<hr/>					
Jumlah	2018	5,235	6,628	4,548	0
	2017	2,187	2,768	1,900	0
	2016	2,152	2,725	1,870	0
	2015	2,138	2,707	1,858	1
	2014	2,136	2,704	1,856	0

Sumber Data : Monografi Kelurahan

**Banyaknya Sekolah Taman Kanak-Kanak
Di Kecamatan Semarang Tengah
Tahun 2018**

*The Number of Pre Elementary School
in Semarang Tengah District*

Tabel 4.1

Kelurahan	Sekolah	Guru		Murid		
		Negeri	Swasta	Negeri	Swasta	
1	2	3	4	5	6	
001. Pekunden	3	0	19	0	375	
002. Karang Kidul	4	0	27	0	263	
003. Jagalan	1	0	2	0	33	
004. Brumbungan	3	0	13	0	200	
005. Miroto	4	0	9	0	160	
006. Gabahan	3	0	9	0	97	
007. Kranggan	1	0	7	0	97	
008. Purwodinatan	3	0	7	0	168	
009. Kauman	3	0	9	0	173	
010. Bangunharjo	2	0	7	0	138	
011. Kembangsari	1	0	5	0	83	
012. Pandansari	2	0	5	0	109	
013. Sekayu	4	0	16	0	217	
014. Pendrikan Kidul	1	0	3	0	28	
015. Pendrikan Lor	2	0	8	0	206	
Jumlah	2018	40	0	147	0	2,347
	2017	40	0	147	0	2,347
	2016	37	0	240	0	2,014
	2015	37	0	240	0	2,014
	2014	37	0	240	0	2,014

Sumber Data : Monografi Kelurahan

**Banyaknya Sekolah Dasar Negeri
Di Kecamatan Semarang Tengah
Tahun 2018**

*The Number of Government Elementary School
in Semarang Tengah District*

Tabel 4.2

Kelurahan	Sekolah	Guru		Murid		
		Laki-Laki	Perempuan	Laki-Laki	Perempuan	
1	2	3	4	5	6	
001. Pekunden	1	4	8	226	245	
002. Karang Kidul	1	4	25	128	96	
003. Jagalan	1	2	8	55	55	
004. Brumbungan	1	4	0	229	186	
005. Miroto	2	6	8	185	171	
006. Gabahan	1	3	0	64	59	
007. Kranggan	0	0	0	0	0	
008. Purwodinatan	0	0	0	0	0	
009. Kauman	0	0	0	0	0	
010. Bangunharjo	1	4	12	209	222	
011. Kembangsari	1	4	17	123	104	
012. Pandansari	0	0	0	0	0	
013. Sekayu	1	4	12	99	91	
014. Pendrikan Kidul	1	5	0	167	130	
015. Pendrikan Lor	3	13	42	582	577	
Jumlah	2018	12	53	133	2,069	1,936
	2017	12	53	133	2,069	1,936
	2016	18	70	159	2,241	2,211
	2015	18	70	159	2,241	2,211
	2014	18	70	159	2,241	2,211

Sumber Data : Monografi Kelurahan

**Banyaknya Sekolah Dasar Swasta
Di Kecamatan Semarang Tengah
Tahun 2018**

*The Number of Non Government Elementary School
in Semarang Tengah District*

Tabel 4.2 (Lanjutan)

Kelurahan	Sekolah	Guru		Murid		
		Laki-Laki	Perempuan	Laki-Laki	Perempuan	
1	7	8	9	10	11	
001. Pekunden	2	0	26	425	454	
002. Karang Kidul	0	0	0	0	0	
003. Jagalan	3	9	10	217	187	
004. Brumbungan	0	0	0	0	0	
005. Miroto	1	27	2	36	30	
006. Gabahan	2	0	16	91	107	
007. Kranggan	0	0	0	0	0	
008. Purwodinatan	2	0	12	172	146	
009. Kauman	2	0	9	68	72	
010. Bangunharjo	3	0	15	184	182	
011. Kembangsari	1	18	4	31	28	
012. Pandansari	1	0	13	121	121	
013. Sekayu	3	18	16	275	253	
014. Pendrikan Kidul	0	0	0	0	0	
015. Pendrikan Lor	1	9	2	26	19	
Jumlah	2018	19	82	125	1,646	1,598
	2017	19	82	125	1,646	1,598
	2016	21	107	235	2,183	2,156
	2015	21	107	235	2,183	2,156
	2014	21	107	235	2,183	2,156

Sumber Data : Monografi Kelurahan

**Banyaknya SMP
Di Kecamatan Semarang Tengah
Tahun 2018**

*The Number of Government Junior High School
in Semarang Tengah District*

Tabel 4.3

Kelurahan	Sekolah	Guru		Murid		
		Negeri	Swasta	Negeri	Swasta	
1	2	3	4	5	6	
001. Pekunden	0	0	0	0	0	
002. Karang Kidul	2	6	30	177	192	
003. Jagalan	0	0	0	0	0	
004. Brumbungan	2	13	29	250	333	
005. Miroto	0	0	0	0	0	
006. Gabahan	0	0	0	0	0	
007. Kranggan	0	0	0	0	0	
008. Purwodinatan	2	7	16	91	106	
009. Kauman	0	0	0	0	0	
010. Bangunharjo	2	8	19	154	211	
011. Kembangsari	0	0	0	0	0	
012. Pandansari	0	0	0	0	0	
013. Sekayu	0	0	0	0	0	
014. Pendrikan Kidul	2	9	15	109	196	
015. Pendrikan Lor	0	0	0	0	0	
Jumlah	2018	9	43	110	781	1,038
	2017	9	43	110	781	1,038
	2016	5	94	109	1,752	1,975
	2015	5	94	109	1,752	1,975
	2014	5	94	109	1,752	1,975

Sumber Data : Monografi Kelurahan

**Banyaknya SMA Negeri
Di Kecamatan Semarang Tengah
Tahun 2018**

*The Number of Non Government Junior High School
in Semarang Tengah District*

Tabel 4.3 (Lanjutan)

Kelurahan	Sekolah	Guru		Murid		
		Negeri	Swasta	Negeri	Swasta	
1	7	8	9	10	11	
001. Pekunden	0	8	0	128	0	
002. Karang Kidul	0	10	0	148	0	
003. Jagalan	0	6	0	109	0	
004. Brumbungan	0	0	0	0	0	
005. Miroto	0	6	0	67	0	
006. Gabahan	0	4	0	30	0	
007. Kranggan	0	0	0	0	0	
008. Purwodinatan	0	0	0	0	0	
009. Kauman	0	4	0	45	0	
010. Bangunharjo	0	1	0	34	0	
011. Kembangsari	0	0	0	0	0	
012. Pandansari	0	0	0	0	0	
013. Sekayu	0	7	0	205	0	
014. Pendrikan Kidul	0	4	0	68	0	
015. Pendrikan Lor	0	6	0	96	0	
Jumlah	2018	1	56	0	931	0
	2017	1	56	0	931	0
	2016	1	153	0	2,430	0
	2015	1	153	0	2,430	0
	2014	1	153	0	2,348	0

Sumber Data : Monografi Kelurahan

**Banyaknya SMA Swasta
Di Kecamatan Semarang Tengah
Tahun 2018**

*The Number of Government Senior High School
in Semarang Tengah District*

Tabel 4.4

Kelurahan	Sekolah	Guru		Murid		
		Negeri	Swasta	Negeri	Swasta	
1	2	3	4	5	6	
001. Pekunden	0	0	0	0	0	
002. Karang Kidul	0	0	0	0	0	
003. Jagalan	0	0	0	0	0	
004. Brumbungan	0	0	0	0	0	
005. Miroto	0	0	0	0	0	
006. Gabahan	0	0	0	0	0	
007. Kranggan	0	0	0	0	0	
008. Purwodinatan	0	0	0	0	0	
009. Kauman	0	0	0	0	0	
010. Bangunharjo	0	0	0	0	0	
011. Kembangsari	0	0	0	0	0	
012. Pandansari	0	0	0	0	0	
013. Sekayu	1	0	30	0	276	
014. Pendrikan Kidul	0	0	0	0	0	
015. Pendrikan Lor	0	0	0	0	0	
Jumlah	2018	1	0	30	0	276
	2017	1	0	30	0	276
	2016	2	0	85	0	1,280
	2015	2	0	85	0	1,280
	2014	2	0	85	0	1,280

Sumber Data : Monografi Kelurahan

**Banyaknya SMK Negeri
Di Kecamatan Semarang Tengah
Tahun 2018**

*The Number of Non Government Senior High School
in Semarang Tengah District*

Tabel 4.4 (Lanjutan)

Kelurahan	Sekolah	Guru		Murid	
		Negeri	Swasta	Negeri	Swasta
1	7	8	9	10	11
001. Pekunden	0	0	0	0	0
002. Karang Kidul	0	0	0	0	0
003. Jagalan	0	0	0	0	0
004. Brumbungan	0	0	0	0	0
005. Miroto	0	0	0	0	0
006. Gabahan	0	0	0	0	0
007. Kranggan	0	0	0	0	0
008. Purwodinatan	0	0	0	0	0
009. Kauman	0	0	0	0	0
010. Bangunharjo	0	0	0	0	0
011. Kembangsari	0	0	0	0	0
012. Pandansari	0	0	0	0	0
013. Sekayu	0	0	0	0	0
014. Pendrikan Kidul	0	0	0	0	0
015. Pendrikan Lor	0	0	0	0	0
<hr/>					
Jumlah	2018	0	0	0	0
	2017	0	0	0	0
	2016	0	0	0	0
	2015	0	0	0	0
	2014	0	0	0	0

Sumber Data : Monografi Kelurahan

**Banyaknya SMK Swasta
Di Kecamatan Semarang Tengah
Tahun 2018**

*The Number of Vocational Education
in Semarang Tengah District*

Tabel 4.5

Kelurahan	Sekolah		Guru		Murid		
	Negeri	Swasta	Negeri	Swasta	Negeri	Swasta	
1	2	3	4	5	6	7	
001. Pekunden	0	0	0	7	0	50	
002. Karang Kidul	0	0	0	6	0	32	
003. Jagalan	0	0	0	0	0	0	
004. Brumbungan	0	0	0	0	0	0	
005. Miroto	0	0	0	0	0	0	
006. Gabahan	0	0	0	6	0	34	
007. Kranggan	0	0	0	0	0	0	
008. Purwodinatan	0	0	0	0	0	0	
009. Kauman	0	0	0	0	0	0	
010. Bangunharjo	0	0	0	0	0	0	
011. Kembangsari	0	0	0	0	0	0	
012. Pandansari	0	0	0	0	0	0	
013. Sekayu	0	0	0	0	0	0	
014. Pendrikan Kidul	0	1	0	22	0	186	
015. Pendrikan Lor	0	0	0	8	0	73	
Jumlah	2018	0	2	0	49	0	374
	2017	0	2	0	49	0	374
	2016	0	10	0	355	0	3,305
	2015	0	10	0	355	0	3,305
	2014	0	10	0	355	0	3,305

Sumber Data : Monografi Kelurahan

**Banyaknya Madrasah Ibtidaiyah
Di Kecamatan Semarang Tengah
Tahun 2018**

*The Number of Madrasah Ibtidaiyah
in Semarang Tengah District*

Tabel 4.6

Kelurahan	Sekolah		Guru		Murid		
	Negeri	Swasta	Negeri	Swasta	Negeri	Swasta	
1	2	3	4	5	6	7	
001. Pekunden	0	0	0	0	0	0	
002. Karang Kidul	0	0	0	0	0	0	
003. Jagalan	0	0	0	0	0	0	
004. Brumbungan	0	0	0	0	0	0	
005. Miroto	0	0	0	0	0	0	
006. Gabahan	0	0	0	0	0	0	
007. Kranggan	0	0	0	0	0	0	
008. Purwodinatan	0	0	0	0	0	0	
009. Kauman	0	0	0	0	0	0	
010. Bangunharjo	0	0	0	0	0	0	
011. Kembangsari	0	0	0	0	0	0	
012. Pandansari	0	0	0	0	0	0	
013. Sekayu	0	0	0	0	0	0	
014. Pendrikan Kidul	0	1	0	26	0	220	
015. Pendrikan Lor	0	0	0	0	0	0	
Jumlah	2018	0	1	0	26	0	220
	2017	0	1	0	26	0	220
	2016	0	1	0	31	0	203
	2015	0	1	0	31	0	203
	2014	0	1	0	31	0	203

Sumber Data : Monografi Kelurahan

**Banyaknya Madrasah Tsanawiyah
Di Kecamatan Semarang Tengah
Tahun 2018**

*The Number of Madrasah Tsanawiyah
in Semarang Tengah District*

Tabel 4.7

Kelurahan	Sekolah		Guru		Murid		
	Negeri	Swasta	Negeri	Swasta	Negeri	Swasta	
1	2	3	4	5	6	7	
001. Pekunden	0	0	0	0	0	0	
002. Karang Kidul	0	0	0	0	0	0	
003. Jagalan	0	0	0	0	0	0	
004. Brumbungan	0	0	0	0	0	0	
005. Miroto	0	0	0	0	0	0	
006. Gabahan	0	0	0	0	0	0	
007. Kranggan	0	0	0	0	0	0	
008. Purwodinatan	0	0	0	0	0	0	
009. Kauman	0	0	0	0	0	0	
010. Bangunharjo	0	0	0	0	0	0	
011. Kembang Sari	0	0	0	0	0	0	
012. Pandansari	0	0	0	0	0	0	
013. Sekayu	0	0	0	0	0	0	
014. Pendrikan Kidul	0	0	0	0	0	0	
015. Pendrikan Lor	0	0	0	0	0	0	
<hr/>							
Jumlah	2018	0	0	0	0	0	
	2017	0	0	0	0	0	
	2016	0	1	0	10	0	19
	2015	0	1	0	10	0	19
	2014	0	1	0	10	0	19

Sumber Data : Monografi Kelurahan

**Banyaknya Madrasah Aliyah
Di Kecamatan Semarang Tengah
Tahun 2018**

*The Number of Madrasah Aliyah
in Semarang Tengah District*

Tabel 4.8

Kelurahan	Sekolah		Guru		Murid	
	Negeri	Swasta	Negeri	Swasta	Negeri	Swasta
1	2	3	4	5	6	7
001. Pekunden	0	0	0	0	0	0
002. Karang Kidul	0	0	0	0	0	0
003. Jagalan	0	0	0	0	0	0
004. Brumbungan	0	0	0	0	0	0
005. Miroto	0	0	0	0	0	0
006. Gabahan	0	0	0	0	0	0
007. Kranggan	0	0	0	0	0	0
008. Purwodinatan	0	0	0	0	0	0
009. Kauman	0	0	0	0	0	0
010. Bangunharjo	0	0	0	0	0	0
011. Kembang Sari	0	0	0	0	0	0
012. Pandansari	0	0	0	0	0	0
013. Sekayu	0	0	0	0	0	0
014. Pendrikan Kidul	0	0	0	0	0	0
015. Pendrikan Lor	0	0	0	0	0	0
<hr/>						
Jumlah	2018	0	0	0	0	0
	2017	0	0	0	0	0
	2016	0	0	0	0	0
	2015	0	0	0	0	0
	2014	0	0	0	0	0

Sumber Data : Monografi Kelurahan

**Banyaknya Rumah Penduduk
Di Kecamatan Semarang Tengah
Tahun 2018**

*The Number of Housing
in Semarang Tengah District*

Tabel 4.9

Kelurahan	Gedung	Semi Perma- Nen	Kayu	Jumlah	
1	2	3	4	5	
001. Pekunden	1,185	24	157	1,366	
002. Karang Kidul	840	318	102	1,261	
003. Jagalan	911	354	118	1,383	
004. Brumbungan	577	410	236	1,223	
005. Miroto	654	485	121	1,260	
006. Gabahan	1,158	559	193	1,911	
007. Kranggan	1,358	256	29	1,643	
008. Purwodinatan	565	131	63	760	
009. Kauman	359	195	294	848	
010. Bangunharjo	470	174	190	834	
011. Kembangsari	778	164	154	1,095	
012. Pandansari	758	31	59	848	
013. Sekayu	442	357	107	906	
014. Pendrikan Kidul	653	511	124	1,288	
015. Pendrikan Lor	476	690	204	1,370	
Jumlah	2018	11,183	4,661	2,151	17,995
	2017	11,183	4,661	2,151	17,995
	2016	11,183	4,661	2,151	17,995
	2015	11,183	4,661	2,151	17,995
	2014	11,140	4,786	2,168	18,094

Sumber Data : Monografi Kelurahan

**Banyaknya Tempat Ibadah
Di Kecamatan Semarang Tengah
Tahun 2018**

*The Number of Praying Places
in Semarang Tengah District*

Tabel 4.10

Kelurahan	Masjid	Surau	Gereja	Kuil	Vihara	
1	2	3	4	5	6	
001. Pekunden	3	3	3	3	0	
002. Karang Kidul	3	6	4	1	1	
003. Jagalan	2	7	2	2	0	
004. Brumbungan	1	1	1	0	0	
005. Miroto	2	3	2	0	0	
006. Gabahan	0	5	0	2	2	
007. Kranggan	1	3	0	7	0	
008. Purwodinatan	2	8	3	1	1	
009. Kauman	1	7	0	0	0	
010. Bangunharjo	1	8	2	0	0	
011. Kembangsari	2	6	0	0	0	
012. Pandansari	2	7	1	0	0	
013. Sekayu	4	5	1	0	0	
014. Pendrikan Kidul	3	2	1	0	0	
015. Pendrikan Lor	4	2	0	0	0	
Jumlah	2018	28	71	18	17	4
	2017	28	71	18	17	4
	2016	28	71	18	17	4
	2015	28	71	18	17	4
	2014	28	71	18	14	3

Sumber Data : Monografi Kelurahan

**Banyaknya Sarana Kesehatan
Di Kecamatan Semarang Tengah
Tahun 2018**

*The Number of Health Tools
in Semarang Tengah District*

Tabel 4.11

Kelurahan	Rumah Sakit	Puskesmas	Klinik	
1	2	3	4	
001. Pekunden	1	0	0	
002. Karang Kidul	0	0	0	
003. Jagalan	0	0	2	
004. Brumbungan	0	0	0	
005. Miroto	0	1	0	
006. Gabahan	0	0	0	
007. Kranggan	0	0	0	
008. Purwodinatan	0	0	0	
009. Kauman	0	0	0	
010. Bangunharjo	0	0	0	
011. Kembangsari	0	0	0	
012. Pandansari	0	0	0	
013. Sekayu	0	2	1	
014. Pendrikan Kidul	0	0	1	
015. Pendrikan Lor	0	0	0	
<hr/>				
Jumlah	2018	1	3	4
	2017	1	3	4
	2016	1	3	4
	2015	1	3	4
	2014	1	3	4

Sumber Data : Monografi Kelurahan

**Banyaknya Sarana Kesehatan
Di Kecamatan Semarang Tengah
Tahun 2018**

*The Number of Health Tools
in Semarang Tengah District*

Tabel 4.11 (Lanjutan)

Kelurahan	BKIA	Dokter Praktek	Tenaga Dokter
1	5	6	7
001. Pekunden	1	11	14
002. Karang Kidul	0	10	9
003. Jagalan	0	9	5
004. Brumbungan	0	12	18
005. Miroto	0	11	12
006. Gabahan	0	10	6
007. Kranggan	0	8	8
008. Purwodinatan	0	7	0
009. Kauman	0	2	3
010. Bangunharjo	0	8	6
011. Kembangsari	0	6	5
012. Pandansari	0	6	6
013. Sekayu	0	11	7
014. Pendrikan Kidul	0	12	26
015. Pendrikan Lor	0	8	16
<hr/>			
Jumlah	2018	1	131
	2017	1	131
	2016	1	131
	2015	1	131
	2014	1	131

Sumber Data : Monografi Kelurahan

**Banyaknya Akseptor Keluarga Berencana
Di Kecamatan Semarang Tengah
Tahun 2018**

*The Number of Acceptor of Family Planning
in Semarang Tengah District*

Tabel 4.12

Kelurahan	Jenis Kontrasepsi				
	Pil	Iud	Kondom	Suntik	
1	2	3	4	5	
001. Pekunden	27	13	28	282	
002. Karang Kidul	23	15	24	227	
003. Jagalan	62	62	37	260	
004. Brumbungan	33	22	13	171	
005. Miroto	39	49	54	192	
006. Gabahan	174	64	171	364	
007. Kranggan	32	7	33	141	
008. Purwodinatan	106	23	42	284	
009. Kauman	36	17	14	95	
010. Bangunharjo	23	13	11	158	
011. Kembangsari	19	52	26	99	
012. Pandansari	20	16	13	154	
013. Sekayu	21	62	15	160	
014. Pendrikan Kidul	16	20	48	101	
015. Pendrikan Lor	42	41	35	338	
Jumlah	2018	672	477	562	3,026
	2017	672	477	562	3,026
	2016	672	477	562	3,026
	2015	672	477	562	3,026
	2014	672	477	562	3,026

Sumber Data : Monografi Kelurahan

**Banyaknya Akseptor Keluarga Berencana
Di Kecamatan Semarang Tengah
Tahun 2018**

*The Number of Acceptor of Family Planning
in Semarang Tengah District*

Tabel 4.12 (Lanjutan)

Kelurahan	Jenis Kontrasepsi				
	Mop	Mow	Implant	Jumlah	
1	6	7	8	9	
001. Pekunden	3	9	1	364	
002. Karang Kidul	3	39	5	335	
003. Jagalan	13	62	30	526	
004. Brumbungan	3	34	13	288	
005. Miroto	4	28	21	386	
006. Gabahan	13	43	24	853	
007. Kranggan	0	24	8	245	
008. Purwodinatan	3	31	20	509	
009. Kauman	3	1	16	182	
010. Bangunharjo	1	17	18	241	
011. Kembangsari	4	26	42	268	
012. Pandansari	1	16	15	234	
013. Sekayu	9	44	29	340	
014. Pendrikan Kidul	1	9	3	198	
015. Pendrikan Lor	1	41	44	543	
Jumlah	2018	62	424	289	5,511
	2017	62	424	289	5,511
	2016	62	424	289	5,511
	2015	62	424	289	5,511
	2014	62	424	289	5,511

Sumber Data : Monografi Kelurahan

**Banyaknya Perusahaan / Usaha
Di Kecamatan Semarang Tengah
Tahun 2018**

*The Number of Establishments
In Semarang Tengah District*

Tabel 5.1

Kelurahan	Industri			
	B / S	Kecil	Rt	
1	2	3	4	
001. Pekunden	0	4	5	
002. Karang Kidul	0	2	4	
003. Jagalan	4	3	6	
004. Brumbungan	0	0	14	
005. Miroto	0	2	4	
006. Gabahan	0	8	5	
007. Kranggan	0	5	4	
008. Purwodinatan	0	4	12	
009. Kauman	1	4	6	
010. Bangunharjo	2	5	8	
011. Kembangsari	3	1	5	
012. Pandansari	2	0	4	
013. Sekayu	1	3	6	
014. Pendrikan Kidul	0	2	4	
015. Pendrikan Lor	0	8	5	
Jumlah	2018	13	51	92
	2017	13	51	92
	2016	13	51	92
	2015	13	51	92
	2014	13	51	92

Sumber Data : Monografi Kelurahan

**Banyaknya Perusahaan / Usaha
Di Kecamatan Semarang Tengah
Tahun 2018**

*The Number of Establishments
In Semarang Tengah District*

Tabel 5.1 (Lanjutan)

Kelurahan	Hotel / Losmen	Rumah Makan	Perdaga - ngan	Angkut - An	
1	5	6	7	8	
001. Pekunden	3	12	52	5	
002. Karang Kidul	2	48	125	3	
003. Jagalan	0	7	33	2	
004. Brumbungan	0	31	6	1	
005. Miroto	0	30	63	0	
006. Gabahan	1	14	6	0	
007. Kranggan	1	12	185	20	
008. Purwodinatan	3	27	267	0	
009. Kauman	5	28	1282	2	
010. Bangunharjo	6	12	38	0	
011. Kembangsari	0	24	85	4	
012. Pandansari	6	7	46	3	
013. Sekayu	3	6	15	0	
014. Pendrikan Kidul	1	15	14	2	
015. Pendrikan Lor	0	10	16	1	
Jumlah	2018	31	283	2,233	43
	2017	31	283	2,233	43
	2016	31	283	2,233	43
	2015	31	283	2,233	43
	2014	31	283	2,233	43

Sumber Data : Monografi Kelurahan

**Banyaknya Kios, Toko Dan Warung
Di Kecamatan Semarang Tengah
Tahun 2018**

*The numbers of economic places
In Semarang Tengah District*

Tabel 5.2

Kelurahan	Kios	Toko	Warung
1	2	3	4
001. Pekunden	0	165	33
002. Karang Kidul	35	163	50
003. Jagalan	28	164	15
004. Brumbungan	0	25	18
005. Miroto	48	74	35
006. Gabahan	0	10	55
007. Kranggan	4	234	15
008. Purwodinatan	23	330	44
009. Kauman	1,035	65	26
010. Bangunharjo	51	31	16
011. Kembang Sari	0	56	26
012. Pandansari	13	132	69
013. Sekayu	4	8	18
014. Pendrikan Kidul	22	29	28
015. Pendrikan Lor	32	8	36
<hr/>			
Jumlah	2018	1,295	1,494
	2017	1,295	1,494
	2016	1,295	1,494
	2015	1,295	1,494
	2014	1,295	1,494

Sumber Data : Monografi Kelurahan

**Banyaknya Sarana Komunikasi Dan Transportasi
Di Kecamatan Semarang Tengah
Tahun 2018**

*The Number of Communication and Transportation Tools
in Semarang Tengah District*

Tabel 6.1

Kelurahan		Radio	Tv	Sepeda	Peman-Car Non Rri
1		2	3	4	5
001. Pekunden		550	1,350	90	0
002. Karang Kidul		240	3092	336	0
003. Jagalan		685	851	422	1
004. Brumbungan		975	1,145	221	1
005. Miroto		1,652	858	424	0
006. Gabahan		1,612	1,966	179	0
007. Kranggan		457	1,195	689	0
008. Purwodinatan		263	546	38	0
009. Kauman		255	275	331	0
010. Bangunharjo		153	183	170	0
011. Kembangsari		345	1,095	369	0
012. Pandansari		406	290	286	0
013. Sekayu		710	764	571	0
014. Pendrikan Kidul		346	253	45	0
015. Pendrikan Lor		862	1,154	264	0
<hr/>					
Jumlah	2018	9,511	15,017	4,435	2
	2017	9,511	15,017	4,435	2
	2016	9,511	15,017	4,435	2
	2015	9,511	15,017	4,435	2
	2014	9,519	12,512	4,435	2

Sumber Data : Monografi Kelurahan

**Banyaknya Sarana Komunikasi Dan Transportasi
Di Kecamatan Semarang Tengah
Tahun 2018**

*The Number of Communication and Transportation Tools
in Semarang Tengah District*

Tabel 6.1 (Lanjutan)

Kelurahan		Becak	Sepeda Motor	Mobil Dinas	Mobil Pribadi
1		6	7	8	9
001. Pekunden		30	1,275	2	275
002. Karang Kidul		40	985	11	299
003. Jagalan		337	796	5	87
004. Brumbungan		124	568	0	275
005. Miroto		110	1,528	2	249
006. Gabahan		912	1,516	0	125
007. Kranggan		77	481	0	412
008. Purwodinatan		21	619	0	68
009. Kauman		200	87	0	72
010. Bangunharjo		175	689	2	129
011. Kembangsari		64	218	0	75
012. Pandansari		0	127	18	54
013. Sekayu		6	571	0	169
014. Pendrikan Kidul		3	256	7	62
015. Pendrikan Lor		46	264	10	30
<hr/>					
Jumlah	2018	2,145	9,980	57	2,381
	2017	2,145	9,980	57	2,381
	2016	2,145	9,980	57	2,381
	2015	2,145	9,990	57	2,381
	2014	2,145	9,990	57	2,381

Sumber Data : Monografi Kelurahan

**Banyaknya Sarana Komunikasi Dan Transportasi
Di Kecamatan Semarang Tengah
Tahun 2018**

*The Number of Communication and Transportation Tools
in Semarang Tengah District*

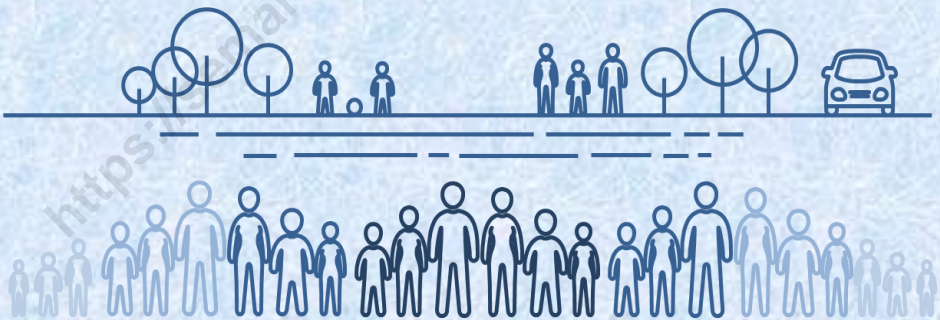
Tabel 6.1 (Lanjutan)

Kelurahan	Telepon	Angkota	Truk	Bus	
1	10	11	12	13	
001. Pekunden	1,000	0	0	18	
002. Karang Kidul	765	20	7	0	
003. Jagalan	350	15	11	0	
004. Brumbungan	1,122	0	3	0	
005. Miroto	305	0	0	0	
006. Gabahan	589	0	0	0	
007. Kranggan	582	0	5	0	
008. Purwodinatan	316	234	0	0	
009. Kauman	215	0	0	0	
010. Bangunharjo	685	0	0	0	
011. Kembangsari	183	4	2	0	
012. Pandansari	192	0	0	0	
013. Sekayu	771	16	0	0	
014. Pendrikan Kidul	213	0	0	0	
015. Pendrikan Lor	174	0	0	0	
Jumlah	2018	7,462	289	28	18
	2017	7,462	289	28	18
	2016	7,462	289	28	18
	2015	7,462	289	28	18
	2014	7,462	289	28	18

Sumber Data : Monografi Kelurahan

DATA

MENCERDASKAN BANGSA



**BADAN PUSAT STATISTIK
KOTA SEMARANG**

Jln. Inspeksi Kali Semarang no.1, Semarang, Jawa Tengah

Telp/ Fax 024-3546413

E-mail : bps3374@bps.go.id

Website : <http://semarangkota.bps.go.id>