

KECAMATAN SEBAWI DALAM ANGKA 2021



<https://sambas.bps.go.id>





**KECAMATAN
SEBAWI
DALAM ANGKA
2021**

KECAMATAN SEBAWI DALAM ANGKA 2021

ISSN/ISBN : -
No. Publikasi : 61010.2115
Katalog : 1102001.6101042

Ukuran Buku : 14,8 cm x 21 cm
Jumlah Halaman : xii + 63 halaman

Naskah:

Badan Pusat Statistik Kabupaten Sambas

Penyunting:

Badan Pusat Statistik Kabupaten Sambas

Gambar Kover:

Badan Pusat Statistik Kabupaten Sambas

Diterbitkan oleh:

©Badan Pusat Statistik Kabupaten Sambas

Dicetak Oleh:

Badan Pusat Statistik Kabupaten Sambas

Dilarang mengumumkan, mendistribusikan, mengomunikasikan, dan/atau menggandakan sebagian atau seluruh isi buku ini untuk tujuan komersial tanpa izin tertulis dari Badan Pusat Statistik

KATA PENGANTAR

Kecamatan Sebawi Dalam Angka 2021 merupakan publikasi lanjutan dari publikasi yang telah kami terbitkan sebelumnya.

Penerbitan publikasi ini semata-mata untuk memberikan suatu gambaran tentang keadaan geografi, penduduk serta keadaan sosial dan ekonomi di daerah ini.


Data yang disajikan dalam publikasi ini tidak jauh berbeda dengan penerbitan sebelumnya, dan secara umum memuat data primer hasil survei BPS serta data sekunder yang dihimpun dari dinas/instansi baik di tingkat kecamatan maupun kabupaten.

Untuk penerbitan selanjutnya kami tetap mengharapkan adanya saran dari berbagai pihak. Selanjutnya kami mengucapkan terima kasih kepada Camat dan jajarannya di wilayah Kecamatan Sebawi yang telah membantu terbitnya publikasi ini.

Semoga publikasi ini bermanfaat bagi kita semua.

Sambas, September 2021

Kepala Badan Pusat Statistik
Kabupaten Sambas,



Mochamad Su'udi SST, M.E.

DAFTAR ISI

Kata Pengantar	iii
Daftar Isi	v
Daftar Tabel	vii
Daftar Grafik	xi
BAB I Geografi	1
BAB II Pemerintahan	9
BAB III Penduduk dan Angkatan Kerja	19
BAB IV Sosial	29
BAB V Pertanian	49
BAB VI Energi	59

DAFTAR TABEL

Hal

Bab 1. Geografi

1.1.	Letak Geografi Kecamatan Sebawi Menurut Garis Lintang dan Bujur	5
1.2.	Batas Administrasi Kecamatan Sebawi Menurut Arah Mata Angin	5
1.3.	Luas Wilayah Kecamatan Sebawi Menurut Desa	6
1.4.	Jarak Antara Kecamatan Sebawi dengan Beberapa Desa Melalui Darat	7

Bab 2. Pemerintahan

2.1.	Nama-Nama Camat Yang Pernah/Masih Menjabat Di Kecamatan Sebawi Tahun 2020	13
2.2.	Banyaknya Pegawai Di Kecamatan Sebawi Menurut Jenis Kelamin dan Golongan Tahun 2020	14
2.3.	Nama-Nama Kepala Desa Yang Masih Menjabat di Kecamatan Sebawi Tahun 2020	15
2.4.	Nama-nama Dusun di Kecamatan Sebawi 2020	16
2.5.	Klasifikasi Desa Menurut Tingkat Perkembangan Desa di Kecamatan Sebawi 2020	17
2.6.	Banyaknya Rukun Warga dan Rukun Tetangga di Kecamatan Sebawi 2020	18

Bab 3 Penduduk dan Angkatan Kerja

3.1.	Penduduk Kecamatan Sebawi Menurut Jenis Kelamin 2020	23
3.2.	Penduduk Kecamatan Sebawi Menurut Jenis Kelamin dan Sex Ratio 2020	24
3.3.	Kepadatan Penduduk Kecamatan Sebawi Menurut Jumlah Dusun 2020	25
3.4.	Kepadatan Penduduk Kecamatan Sebawi (Km ²) 2020	26

3.5.	Penduduk Kecamatan Sebawi Menurut Golongan Umur dan Jenis Kelamin 2020	27
------	--	----

Bab 4. Sosial

4.1.1.	Banyaknya Sekolah Menurut Tingkat Pendidikan di Kecamatan Sebawi 2020	33
4.1.2.	Banyaknya Taman Kanak-Kanak (TK), Guru dan Murid di Kecamatan Sebawi 2020	34
4.1.3.	Banyaknya Sekolah Dasar (SD), Guru dan Murid 2020	35
4.1.4.	Banyaknya Madrasah Ibtidaiyah (MI), Guru dan Murid di Kecamatan Sebawi 2020	36
4.1.5.	Banyaknya Sekolah Menengah Pertama (SMP), Guru dan Murid di Kecamatan Sebawi 2020	37
4.1.6.	Banyaknya Madrasah Tsanawiyah (MTs), Guru dan Murid di Kecamatan Sebawi 2020	38
4.1.7.	Banyaknya Sekolah Menengah Atas (SMA), Guru dan Murid di Kecamatan Sebawi 2020	39
4.2.1.	Banyaknya Fasilitas Kesehatan di Kecamatan Sebawi 2020	40
4.2.2.	Banyaknya Puskesmas Menurut Jenisnya di Kecamatan Sebawi 2020	41
4.2.3.	Banyaknya Tenaga Kesehatan (Bukan Dokter) di Kecamatan Sebawi 2020	42
4.2.4.	Banyaknya Tenaga Dokter Menurut Jenisnya di Kecamatan Sebawi 2020	43
4.2.5.	Jumlah Sasaran Ibu Hamil Melakukan K1 dan K4 Tahun 2020	44
4.2.6.	Realisasi Pencapaian Akseptor KB Baru dan KB Aktif Menurut Alat Yang Digunakan di Kecamatan Sebawi 2020	45
4.2.7.	Banyaknya Sarana Pelayanan KB Nasional di Kecamatan Sebawi 2020	46
4.3.1.	Banyaknya Rumah Ibadah Menurut Jenis Agama 2020	47
4.3.2.	Banyaknya Nikah, Talak, Cerai dan Rujuk di Kecamatan Sebawi 2020	48

Bab 5. Pertanian

5.1.	Penggunaan Lahan Pertanian Sawah Di Kecamatan Sebawi 2020	53
5.2.	Penggunaan Lahan Pertanian Bukan Sawah di Kecamatan Sebawi 2020	54
5.3.	Penggunaan Lahan Pertanian Menurut Jenisnya di Kecamatan Sebawi (Ha) 2016-2020	55
5.4.	Luas Area Tanaman dan Produksi Perkebunan Menurut Jenisnya di Kecamatan Sebawi 2020	56
5.5.	Populasi Dan Pemotongan Ternak Menurut Jenis Ternak di Kecamatan Sebawi 2020	57

- 5.6. Produksi dan Nilai Produksi Perikanan Laut, Perairan Umum dan Budidaya di Kecamatan Sebawi 2020 58

Bab 6. Energi

- 6.1. Banyaknya Rumah Tangga (KK) Pengguna Listrik di Kecamatan Sebawi Tahun 2020 63

<https://sambaskab.bps.go.id>

DAFTAR GRAFIK

	Hal
Grafik 1. Persentase Luas Wilayah Kecamatan Sebawi	4
Grafik 2. Banyaknya Dusun, RT dan RW di Kecamatan Sebawi 2020	12
Grafik 3. Penduduk Kecamatan Sebawi Menurut Jenis Kelamin Tahun 2020	22
Grafik 4. Jumlah Sasaran Ibu Hamil Melakukan K1 dan K4 di Kecamatan Sebawi Tahun 2020	32
Grafik 5. Penggunaan Lahan Pertanian Menurut Jenisnya di Kecamatan Sebawi (Ha) 2020	52
Grafik 6. Banyaknya Rumah Tangga (KK) Pengguna Listrik di Kecamatan Sebawi Tahun 2020	62



1. GEOGRAFI



Luas Wilayah **Kecamatan Sebawi** 161,55 Km² dengan **Desa Sebawi** sebagai Desa Terluas dan **Desa Tempatan** merupakan Desa Terkecil.

Sumber : BPN Kabupaten Sambas



1.1. Letak Wilayah

Kecamatan Sebawi terletak diantara $1^{\circ} 11' 32''$ Lintang Utara serta $1^{\circ} 19' 57''$ Lintang Utara dan $109^{\circ} 09' 21''$ Bujur Timur serta $109^{\circ} 20' 06''$ Bujur Timur.

Secara administratif, batas wilayah Kecamatan Sebawi adalah:

- Utara : Kecamatan Sambas
- Selatan : Kecamatan Tebas
- Timur : Kecamatan Subah
- Barat : Kecamatan Tebas

1.2. Luas Wilayah

Luas wilayah Kecamatan Sebawi adalah $161,55 \text{ km}^2$ atau sekitar 2,52 persen dari luas wilayah Kabupaten Sambas.

Kecamatan Sebawi terdiri dari 7 desa. Desa terluas adalah Desa Sebawi dengan luas wilayah $45,00 \text{ Km}^2$ atau 27,86 persen sedangkan yang terkecil adalah Desa Tempatan dengan luas wilayah sebesar $9,93 \text{ Km}^2$ atau 6,15 persen dari luas wilayah kecamatan Sebawi.

Grafik 1. Persentase Luas Wilayah Kecamatan Sebawi



TABEL : 1.1.
LETAK GEOGRAFI KECAMATAN SEBAWI
MENURUT GARIS LINTANG DAN BUJUR

Letak geografi	Keterangan	
[1]	[2]	
Lintang	1° 11' 32"	1° 19' 57"
Bujur	109° 09' 21"	109° 20' 06"

Sumber : BPN Kabupaten Sambas

TABEL 1.2.
BATAS ADMINISTRASI KECAMATAN SEBAWI MENURUT ARAH MATA ANGIN

Letak administratif	Berbatasan Dengan
[1]	[2]
Sebelah Utara	Kecamatan Sambas
Sebelah Selatan	Kecamatan Tebas
Sebelah Timur	Kecamatan Subah
Sebelah Barat	Kecamatan Tebas

Sumber : BPN Kabupaten Sambas

TABEL 1.3.
LUAS WILAYAH KECAMATAN SEBAWI MENURUT DESA

No.	Desa	Luas (Km ²)	Persentase terhadap luas Kecamatan (%)
[1]	[2]	[3]	[4]
1.	Sebawi	45,00	27,86
2.	Sempalai Sebedang	32,00	19,81
3.	Sepuk Tanjung	17,15	10,61
4.	Sebangun	12,87	7,97
5.	Tempatan	9,93	6,15
6.	Tebing Batu	24,60	15,23
7.	Rantau Panjang	20,00	12,38
Kecamatan Sebawi		161,55	100,00

Sumber : BPN Kabupaten Sambas

TABEL 1.4.
JARAK ANTARA KECAMATAN SEBAWI
DENGAN BEBERAPA DESA MEALALUI DARAT

No.	Desa	Jarak (Km)
[1]	[2]	[3]
1.	Sebawi	1,50
2.	Sempalai Sebedang	6,70
3.	Sepuk Tanjung	3,40
4.	Sebangun	5,80
5.	Tempatan	8,30
6.	Tebing Batu	1,80
7.	Rantau Panjang	3,40

Sumber : Kantor Camat Sebawi

2. PEMERINTAHAN



Pada Tahun 2020, terdapat **19** Dusun, **40** RW,
dan **92** RT di **Kecamatan Sebawi**

Sumber : Kantor Camat Sebawi



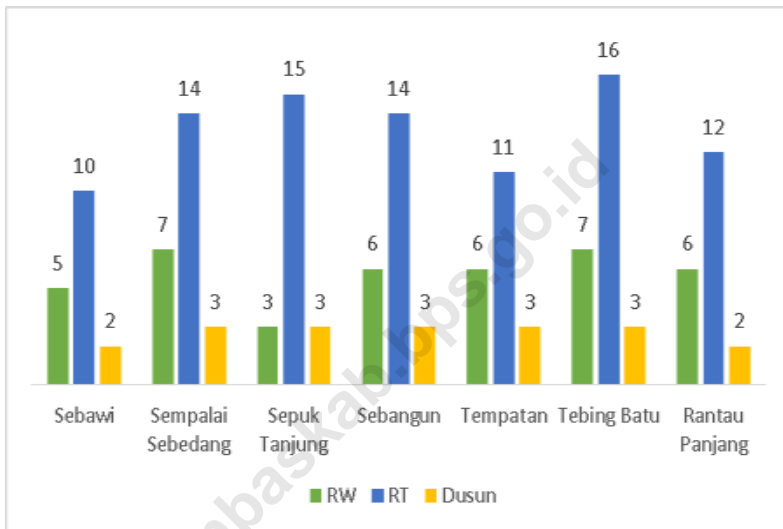
Struktur Organisasi Pemerintahan Kecamatan Sebawi merupakan struktur organisasi Kecamatan pada umumnya yaitu terdiri dari Camat, Sekcam, Kasi PMD (Pemberdayaan Masyarakat Desa), Kasi Kesejahteraan Sosial dan Informasi, Kasi Tata Pemerintahan, Kasie Keamanan dan Ketertiban, Kasubbag Umum dan Kepegawaian, Plt. Subbag

Sunggram (Penyusunan Program) dan Keuangan, Bendahara, serta staf-staf yang membantu dalam seksi-seksi.

Pada tahun 2020, Kecamatan Sebawi terdiri dari 7 (tujuh) desa, 19 (Sembilan belas) dusun, 40 (empat puluh) rukun warga (RW) dan 92 (delapan puluh) rukun tetangga (RT).

<https://sambaskab.bps.go.id>

Grafik 2. Banyaknya Dusun, RW, dan RT di Kecamatan Sebawi, 2020



TABEL 2.1
NAMA-NAMA CAMAT YANG PERNAH/MASIH MENJABAT
DI KECAMATAN SEBAWI
TAHUN 2020

No.	Nama-nama Camat	Periode
[1]	[2]	[3]
1.	Drs. Djumeno, MM.	6 September 2004 sd 15 Mei 2008
2.	Rustina, S.Sos.	16 Mei 2008 sd 22 Februari 2012
3.	Drs. Alkap, M.Si.	23 Februari 2012 sd 15 Juni 2014
4.	Muzanni, S.Sos, M.AP	16 Juni 2014 sd 31Desember 2016
5.	Drs. Syafrudin, M.Si	Januari 2017 – 16 Januari 2018
6.	Burhanul Purkan, S.E, M.Si	17 Januari 2018 – 31 Mei 2019
7.	A.Rahmat,S.IP,M.Si	31 Mei 2019 - Sekarang

TABEL : 2.2.
BANYAKNYA PEGAWAI DI KECAMATAN SEBAWI MENURUT JENIS KELAMIN DAN
GOLONGAN
2020

No.	Instansi/Lembaga <i>Institution</i>	Golongan								Jumlah	
		I		II		III		IV		L	P
		L	P	L	P	L	P	L	P		
[1]	[2]	[3]	[4]	[5]	[6]	[7]	[8]	[9]	[10]	[11]	[12]
1.	Kantor Camat	-	-	4	-	6	1	1	-	11	1
2.	KUA	-	-	-	-	2	1	-	-	2	1
3.	Penyuluh Pertanian (BPPT)	-	-	1	1	1	-	-	-	2	1
4.	Puskesmas	-	-	1	3	7	13	-	-	8	16
5.	Korwil Pendidikan	-	-	-	-	2	1	2	-	4	1
6.	Guru-guru	-	-	1	3	42	58	44	48	87	109
7.	Koramil	-	-	3	-	-	-	-	-	3	-
8.	Polsek	-	-	4	-	-	-	-	-	4	-
9.	PLN	-	-	-	-	-	-	-	-	-	-
Total		-	-	14	7	60	74	47	48	121	129

Sumber : Kantor Camat Sebawi

TABEL 2.3.
NAMA-NAMA KEPALA DESA YANG MASIH MENJABAT
DI KECAMATAN SEBAWI
TAHUN 2020

No.	Desa	Nama Kepala Desa
[1]	[2]	[3]
1.	Sebawi	Isman Mahmud,S.ST
2.	Sempalai Sebedang	Mahmudi
3.	Sepuk Tanjung	Jamhur,S.Hi
4.	Sebangun	Sarbini, S.Pd
5.	Tempatan	H.Agustian Rinaldi,S.Pdi,M.Pd
6.	Tebing Batu	Sumardi
7.	Rantau Panjang	Heri Antoni, S.Si

Sumber : Kantor Camat Sebawi

Catatan:

- Kondisi akhir tahun 2020
- Pj adalah penanggung jawab sementara di desa

TABEL 2.4.
NAMA-NAMA DUSUN DI KECAMATAN SEBAWI
2020

No.	Desa	Dusun	Nama Dusun
[1]	[2]	[3]	[4]
1.	Sebawi	2	1. Dato' Ronggo 2. Mak Sari
2.	Sempalai Sebedang	3	1. Dare Nandung 2. Palai 3. Cengal
3.	Sepuk Tanjung	3	1. Tanjung Putat 2. Gunung Sepuk 3. Sepuk Sungai
4.	Sebangun	3	1. Sekenang 2. Sebawi. B 3. Kota Bangun
5.	Tempatan	3	1. Sebataan 2. Sepandan 3. Tempukung
6.	Tebing Batu	3	1. Sebatu Barat 2. Sebatu Timur 3. Tebing Rubuh
7.	Rantau Panjang	2	1. Rantau Barat 2. Rantau Timur
Jumlah		19	

Sumber : Kantor Camat Sebawi.

TABEL 2.5
KLASIFIKASI DESA MENURUT TINGKAT PERKEMBANGAN DESA
DI KECAMATAN SEBAWI
2020

No.	Desa	Mandiri	Maju	Berkembang	Tertinggal	Sangat tertinggal
[1]	[2]	[3]	[4]	[5]	[6]	[7]
1.	Sebawi	-	√	-	-	-
2.	Sempalai Sebedang	√	-	-	-	-
3.	Sepuk Tanjung	-	√	-	-	-
4.	Sebangun	-	-	√	-	-
5.	Tempatan	-	-	√	-	-
6.	Tebing Batu	-	√	-	-	-
7.	Rantau Panjang	-	-	√	-	-

Sumber : Publikasi Peringkat Status Indeks Desa Membangun (IDM)

TABEL 2.6.
BANYAKNYA RUKUN WARGA DAN RUKUN TETANGGA
DI KECAMATAN SEBAWI
2020

No.	Desa	Rukun Warga	Rukun Tetangga
[1]	[2]	[4]	[5]
1.	Sebawi	5	10
2.	Sempalai Sebedang	7	14
3.	Sepuk Tanjung	3	15
4.	Sebangun	6	14
5.	Tempatan	6	11
6.	Tebing Batu	7	16
7.	Rantau Panjang	6	12
	Jumlah	40	92

Sumber : Kantor Camat Sebawi

**Jumlah Penduduk
Kecamatan Sebawi**

**Kepadatan Penduduk
Kecamatan Sebawi**

Sumber : Badan Pusat Statistik Kabupaten
Sambas

20.248

Jiwa

125

Jiwa/Km²



**PENDUDUK
DAN
ANGKATAN KERJA**



3.1. Penduduk

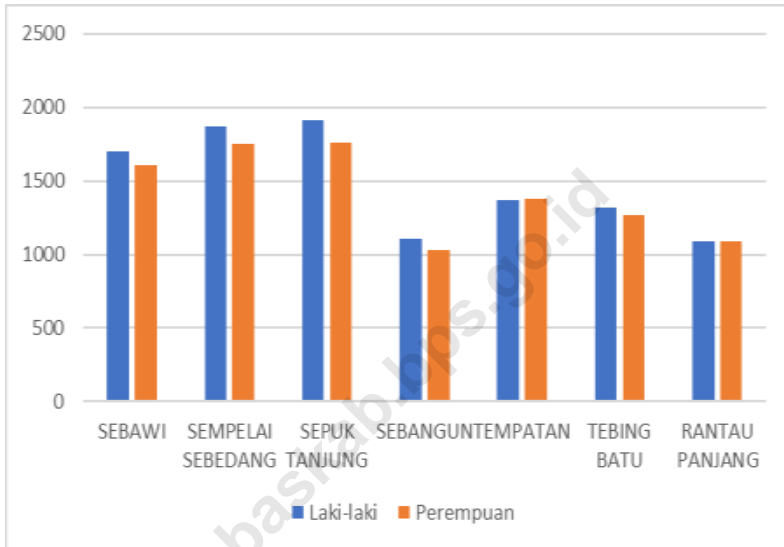
Berdasarkan hasil Sensus Penduduk 2020, jumlah penduduk Kecamatan Sebawi yaitu 20.248 jiwa. Sex ratio mencapai 104,86 yang berarti setiap 100 penduduk perempuan terdapat sekitar 104 hingga 105 penduduk laki-laki.

Rasio ketergantungan mencapai 51,95 yang berarti setiap 100 penduduk yang produktif menanggung 52 orang penduduk yang belum produktif (berumur 0 – 14 tahun)dan sudah tidak produktif lagi (berumur 65 tahun keatas).

3.2. Angkatan Kerja

Tenaga kerja adalah modal bagi geraknya roda pembangunan. Jumlah dan komposisi tenaga kerja akan terus mengalami perubahan seiring dengan berlangsungnya proses demografi. Pada tahun 2020, di Kecamatan Sebawi terdapat 12.386 penduduk usia kerja (berumur 15 tahun ke atas) atau 65,81 persen dari total penduduk.

**GRAFIK 3. PENDUDUK KECAMATAN SEBAWI MENURUT JENIS KELAMIN
TAHUN 2020**



TABEL 3.1
PENDUDUK KECAMATAN SEBAWI MENURUT JENIS KELAMIN
2020

No.	Desa	Laki-laki	Perempuan	Jumlah
[1]	[2]	[3]	[4]	[5]
1.	Sebawi	1 702	1 606	3 308
2.	Sempelai Sebedang	1 872	1 750	3 622
3.	Sepuk Tanjung	1 910	1 761	3 671
4.	Sebangun	1 105	1 028	2 133
5.	Tempatan	1 367	1 381	2 748
6.	Tebing Batu	1 321	1 271	2 592
7.	Rantau Panjang	1 087	1 087	2 174
	2020	10 364	9 884	20 248
	2019	8 265	8 751	17 016
	2018	8 232	8 657	16 889
	2017	8 203	8 566	16 769
	2016	8 205	8 526	16 731

Sumber : Badan Pusat Statistik Kabupaten Sambas

**TABEL 3.2
PENDUDUK KECAMATAN SEBAWI
MENURUT JENIS KELAMIN DAN SEX RATIO
2020**

No.	Desa	Laki-laki	Perempuan	Sex Ratio
[1]	[2]	[3]	[4]	[5]
1.	Sebawi	1 702	1 606	105,98
2.	Sempelai Sebedang	1 872	1 750	106,97
3.	Sepuk Tanjung	1 910	1 761	108,46
4.	Sebangun	1 105	1 028	107,49
5.	Tempatan	1 367	1 381	98,99
6.	Tebing Batu	1 321	1 271	103,93
7.	Rantau Panjang	1 087	1 087	100,00
	2020	10 364	9 884	104,86
	2019	8 265	8 751	94,45
	2018	8 232	8 657	95,09
	2017	8 203	8 566	95,76
	2016	8 205	8 526	96,24

Sumber : Badan Pusat Statistik Kabupaten Sambas

TABEL : 3.3.
KEPADATAN PENDUDUK KECAMATAN SEBAWI
MENURUT JUMLAH DUSUN
2020

No.	Desa/kelurahan	Luas Wilayah (Km ²)	Jumlah Dusun	Penduduk	Kepadatan Penduduk Per Dusun
[1]	[2]	[3]	[4]	[5]	[6]
1.	Sebawi	45,00	2	3 308	1 654
2.	Sempelai Sebedang	32,00	3	3 622	1 207
3.	Sepuk Tanjung	17,15	3	3 671	1 224
4.	Sebangun	12,87	3	2 133	711
5.	Tempatan	9,93	3	2 748	916
6.	Tebing Batu	24,60	3	2 592	864
7.	Rantau Panjang	20,00	2	2 174	1 087
	2020	161,55	19	20 248	1 066
	2019	161,55	19	17 016	896
	2018	161,55	19	16 889	889
	2017	161,55	19	16 769	883
	2016	161,55	19	16 731	881

Sumber : Badan Pusat Statistik Kabupaten Sambas

**TABEL : 3.4.
KEPADATAN PENDUDUK KECAMATAN SEBAWI
(KM²)
2020**

No.	Desa/Kelurahan	Luas Wilayah (Km ²)	Penduduk	Kepadatan Penduduk Per Km ²
[1]	[2]	[3]	[4]	[5]
1.	Sebawi	45,00	3 308	74
2.	Sempelai Sebedang	32,00	3 622	113
3.	Sepuk Tanjung	17,15	3 671	214
4.	Sebangun	12,87	2 133	166
5.	Tempatan	9,93	2 748	277
6.	Tebing Batu	24,60	2 592	105
7.	Rantau Panjang	20,00	2 174	109
	2020	161,55	20 248	125
	2019	161,55	17 016	105
	2018	161,55	16 889	105
	2017	161,55	16 769	104
	2016	161,55	16 731	104

Sumber : Badan Pusat Statistik Kabupaten Sambas

TABEL 3.5
PENDUDUK KECAMATAN SEBAWI MENURUT GOLONGAN UMUR
DAN JENIS KELAMIN
2020

Kelompok Umur			Laki-laki	Perempuan	Jumlah
[1]			[2]	[3]	[4]
0	-	14	2 983	2 826	5 809
15	-	64	6 903	6 422	13 325
65	+		478	636	1 114
2020			10 364	9 884	20 248
2019			8 265	8 751	17 016
2018			8 232	8 657	16 889
2017			8 203	8 566	16 769
2016			8 205	8 526	16 731

Sumber : Badan Pusat Statistik Kabupaten Sambas

4. SOSIAL

Jumlah
Puskesmas

1
Puskesmas



Jumlah
Dokter

2 Dokter



Jumlah Nakes
Paramedis

31 Paramedis



Jumlah Nakes
Non Paramedis

**13 Non
Paramedis**

4.1. Pendidikan

Pendidikan merupakan salah satu faktor penting dalam rangka mencapai pembangunan nasional. Keberhasilan pembangunan di bidang pendidikan sangat tergantung oleh beberapa faktor, diantaranya adalah ketersediaan berbagai sarana dan prasarana pendidikserta keberadaan guru sebagai tenaga pendidik.

Pada tahun 2020, jumlah prasarana pendidikan berupa sekolah di Kecamatan Sebawi sebanyak 24 sekolah. Jenjang pendidikan TK memiliki prasarana sebanyak 1 sekolah, jenjang pendidikan SD/MI memiliki 16 sekolah, jenjang pendidikan SMP/Mts memiliki 6 sekolah, dan jenjang pendidikan SMA/MA/SMK memiliki 1 prasarana sekolah. Pada tahun 2016, sebanyak 1 sekolah yaitu SMK Pertanian ditutup.

Rasio murid terhadap guru menunjukkan beban kerja guru dalam mengajar sehingga dapat menggambarkan kualitas proses belajar mengajar. Semakin besar rasio murid terhadap guru, maka semakin rendah kualitas belajar mengajar karena tingkat pengawasan guru terhadap murid semakin berkurang. Rasio murid terhadap guru untuk jenjang pendidikan TK adalah 17,00. Sementara itu untuk jenjang pendidikan SD dan MI masing-masing sebesar 21,51 dan 14,82. Kemudian untuk jenjang pendidikan SMP

dan MTs masing-masing mencapai 14,98 dan 10,80, serta untuk jenjang pendidikan SMA sebesar 14,11. Dengan demikian, secara keseluruhan jika dibandingkan dengan tahun sebelumnya, rasio murid terhadap guru sekolah-sekolah di Kecamatan Sebawi mengalami peningkatan.

4.2. Kesehatan

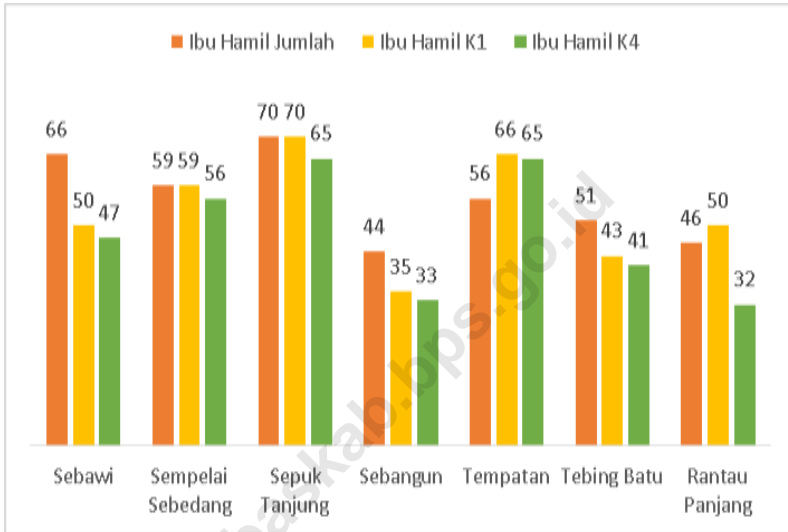
Sarana dan prasarana bidang kesehatan di Kecamatan Sebawi pada tahun 2020 terdiri dari 1 buah puskesmas, 4 buah puskesmas pembantu, 7 buah poskesdes dan 18 buah Posyandu dengan tenaga kesehatan yang terdiri 31 orang tenaga Paramedis, 13 orang tenaga Non Medias

4.3. Agama

Negara Indonesia yang berdasarkan Pancasila dan UUD 1945 menjamin kehidupan umat beragama dan senantiasa mengembangkan kerukunan hidup antara pemeluk agama/kepercayaan guna membina kehidupan masyarakat dan sekaligus mengatasi berbagai masalah sosial budaya yang mungkin dapat menghambat kemajuan bangsa.

Pada tahun 2020, jumlah prasarana peribadatan yang ada di Kecamatan Sebawi antara lain 18 masjid, 23 surau, 1 gereja khatolik, 2 vihara, dan 5 klenteng..

GRAFIK 4. JUMLAH SASARAN IBU HAMIL MELAKUKAN K1 DAN K4
DI KECAMATAN SEBAWI TAHUN 2020



TABEL 4.1.1
BANYAKNYA SEKOLAH MENURUT TINGKAT PENDIDIKAN
DI KECAMATAN SEBAWI
2020

No.	Desa	Tingkat Pendidikan / Educational Attainment							
		TK		SD		SMP		SMA	
		Swasta	Negeri	Swasta	Negeri	Swasta	Negeri	Swasta	Negeri
[1]	[2]	[3]	[4]	[5]	[6]	[7]	[8]	[9]	[10]
1.	Sebawi	-	-	1	1	1	-	-	1
2.	Sempelai Sebedang	-	-	-	2	-	1	-	-
3.	Sepuk Tanjung	-	1	-	2	-	-	-	-
4.	Sebangun	-	-	-	3	-	1	-	-
5.	Tempatan	-	-	1	2	1	1	-	-
6.	Tebing Batu	-	-	1	1	-	-	-	-
7.	Rantau Panjang	-	-	1	1	-	1	-	-
	2020	-	1	4	12	2	4	-	1
	2019	-	1	4	12	2	4	-	1
	2018	-	1	4	12	2	4	-	1
	2017	-	1	4	12	2	4	-	1
	2016	-	1	4	12	2	4	-	1

Sumber : Website Dapodik, Kementerian Agama Kabupaten Sambas

TABEL 4.1.2
BANYAKNYA TAMAN KANAK-KANAK (TK), GURU DAN MURID
DI KECAMATAN SEBAWI
2020

No.	Desa	Sekolah	Guru	Murid	Rasio Murid Thd Guru
[1]	[2]	[3]	[4]	[5]	[6]
1.	Sebawi	-	-	-	-
2.	Sempelai Sebedang	-	-	-	-
3.	Sepuk Tanjung	1	2	34	17,00
4.	Sebangun	-	-	-	-
5.	Tempatan	-	-	-	-
6.	Tebing Batu	-	-	-	-
7.	Rantau Panjang	-	-	-	-
	2020	1	2	34	17,00
	2019	1	2	22	11,00
	2018	1	1	34	34,00
	2017	1	2	26	13,00
	2016	1	2	22	11,00

Sumber : *Website* Data Pokok Pendidikan

TABEL 4.1.3
BANYAKNYA SEKOLAH DASAR (SD), GURU DAN MURID
DI KECAMATAN SEBAWI
2020

No.	Desa	Sekolah	Guru	Murid	Rasio Murid Thd Guru
[1]	[2]	[3]	[4]	[5]	[6]
1.	Sebawi	1	11	152	13,8
2.	Sempelai Sebedang	2	15	308	20,53
3.	Sepuk Tanjung	2	17	530	11,27
4.	Sebangun	3	21	277	13,19
5.	Tempatan	2	17	260	15,29
6.	Tebing Batu	1	9	220	24,44
7.	Rantau Panjang	1	8	141	17,625
	2020	12	98	2108	21,51
	2019	12	138	1945	14,09
	2018	12	107	2 039	19,06
	2017	12	116	1 937	16,70
	2016	12	129	2 055	15,93

Sumber: *Website Data Pokok Pendidikan (Dapodik)*

TABEL 4.1.4
BANYAKNYA MADRASAH IBTIDAIYAH (MI), GURU DAN MURID
DI KECAMATAN SEBAWI
2020

No.	Desa	Sekolah	Guru	Murid	Rasio Murid Thd Guru
[1]	[2]	[3]	[4]	[5]	[6]
1.	Sebawi	1	19	352	18,52
2.	Sempelai Sebedang	-	-	-	-
3.	Sepuk Tanjung	-	-	-	-
4.	Sebangun	-	-	-	-
5.	Tempatan	1	10	140	14,00
6.	Tebing Batu	1	10	118	11,8
7.	Rantau Panjang	1	12	146	12,16
	2020	4	51	756	14,82
	2019	4	57	672	11,79
	2018	4	52	700	13,46
	2017	4	54	649	12,02
	2016	4	54	668	12,37

Sumber: Kementerian Agama Kabupaten Sambas

TABEL 4.1.5
BANYAKNYA SEKOLAH MENENGAH PERTAMA (SMP), GURU DAN MURID
DI KECAMATAN SEBAWI
2020

No.	Desa	Sekolah	Guru	Murid	Rasio Murid Thd Guru
[1]	[2]	[3]	[4]	[5]	[6]
1.	Sebawi	-	-	-	-
2.	Sempelai Sebedang	1	20	345	13,63
3.	Sepuk Tanjung	-	-	-	-
4.	Sebangun	1	9	92	7,73
5.	Tempatan	1	9	90	8,23
6.	Tebing Batu	-	-	-	-
7.	Rantau Panjang	1	15	267	11,76
	2020	4	53	794	14,98
	2019	4	69	766	11,10
	2018	4	58	850	14,66
	2017	4	65	780	12,00
	2016	4	62	828	13,35

Sumber: *Website Data Pokok Pendidikan (Dapodik)*

TABEL 4.1.6
BANYAKNYA MADRASAH TSANAWIYAH (MTs), GURU DAN MURID
DI KECAMATAN SEBAWI
2020

No.	Desa	Sekolah	Guru	Murid	Rasio Murid Thd Guru
[1]	[2]	[3]	[4]	[5]	[6]
1.	Sebawi	1	15	191	12,73
2.	Sempelai Sebedang	-	-	-	-
3.	Sepuk Tanjung	-	-	-	-
4.	Sebangun	-	-	-	-
5.	Tempatan	1	11	90	8,18
6.	Tebing Batu	-	-	-	-
7.	Rantau Panjang	-	-	-	-
	2020	2	26	281	10,80
	2019	2	34	337	9,91
	2018	2	25	250	10,00
	2017	2	25	231	9,24
	2016	2	26	266	10,23

Sumber: Kementerian Agama Kabupaten Sambas

TABEL 4.1.7
BANYAKNYA SEKOLAH MENENGAH ATAS (SMA), GURU DAN MURID
DI KECAMATAN SEBAWI
2020

No.	Desa	Sekolah	Guru	Murid	Rasio Murid Thd Guru
[1]	[2]	[3]	[4]	[5]	[6]
1.	Sebawi	1	17	240	14,11
2.	Sempelai Sebedang	-	-	-	-
3.	Sepuk Tanjung	-	-	-	-
4.	Sebangun	-	-	-	-
5.	Tempatan	-	-	-	-
6.	Tebing Batu	-	-	-	-
7.	Rantau Panjang	-	-	-	-
	2020	1	17	240	14,11
	2019	1	27	240	8,89
	2018	1	17	225	13,24
	2017	1	20	237	11,85
	2016	1	15	229	15,26

Catatan : SMKS Pertanian tutup tahun 2016

Sumber: Website Data Pokok Pendidikan (Dapodik)

TABEL 4.2.1
BANYAKNYA FASILITAS KESEHATAN
DI KECAMATAN SEBAWI
2020

No.	Desa	Puskesmas	Poskesdes	Pustu	Pusling	Posyandu
[1]	[2]	[3]	[4]	[5]	[6]	[7]
1.	Sebawi	1	1	-	-	2
2.	Sempelai Sebedang	-	1	1	-	2
3.	Sepuk Tanjung	-	1	-	-	3
4.	Sebangun	-	1	1	-	3
5.	Tempatan	-	1	1	-	3
6.	Tebing Batu	-	1	-	-	3
7.	Rantau Panjang	-	1	1	-	2
	2020	1	7	4	-	18
	2019	1	7	4	-	17
	2018	1	7	4	-	17
	2017	1	7	4	-	17
	2016	1	7	4	-	17

Sumber : Puskesmas Sebawi

TABEL 4.2.2
BANYAKNYA PUSKESMAS MENURUT JENISNYA
DI KECAMATAN SEBAWI
2020

No.	Desa	Puskesmas		Pembantu	Puskesmas Keliling		Jumlah
		Dengan Rawat Inap	Tanpa Rawat Inap		Darat	Air	
[1]	[2]	[3]	[4]	[5]	[6]	[7]	[8]
1.	Sebawi	-	1	-	-	-	1
2.	Sempelai Sebedang	-	-	1	-	-	1
3.	Sepuk Tanjung	-	-	-	-	-	-
4.	Sebangun	-	-	1	-	-	1
5.	Tempatan	-	-	1	-	-	1
6.	Tebing Batu	-	-	-	-	-	-
7.	Rantau Panjang	-	-	1	-	-	1
	2020	-	1	4	-	-	5
	2019	-	1	4	-	-	5
	2018	-	1	4	-	-	5
	2017	-	1	4	-	-	5
	2016	-	1	4	-	-	5

Sumber : Puskesmas Sebawi

TABEL 4.2.3
BANYAKNYA TENAGA KESEHATAN DI KECAMATAN SEBAWI
2020

No.	Desa/Kelurahan	Paramedis	Non Medis	Jumlah
[1]	[2]	[3]	[4]	[5]
1.	Sebawi	22	13	35
2.	Sempelai Sebedang	1	-	1
3.	Sepuk Tanjung	1	-	1
4.	Sebangun	2	-	2
5.	Tempatan	2	-	2
6.	Tebing Batu	1	-	1
7.	Rantau Panjang	2	-	2
	2020	31	13	44
	2019	29	12	41
	2018	27	12	39
	2017	30	9	39
	2016	30	8	38

Sumber : Puskesmas Sebawi

Catatan Paramedis mencakup bidan, perawat, terapis gigi dan mulut. Non Medis mencakup apoteker, kesehatan masyarakat, farmasi, analis kesehatan, dan kesehatan lingkungan.

TABEL 4.2.4
BANYAKNYA TENAGA DOKTER MENURUT JENISNYA
DI KECAMATAN SEBAWI
2020

No.	Desa	Dokter Umum	Dokter Gigi	Dokter Spesialis	Jumlah
[1]	[2]	[3]	[4]	[5]	[6]
1.	Sebawi	2	-	-	2
2.	Sempelai Sebedang	-	-	-	-
3.	Sepuk Tanjung	-	-	-	-
4.	Sebangun	-	-	-	-
5.	Tempatan	-	-	-	-
6.	Tebing Batu	-	-	-	-
7.	Rantau Panjang	-	-	-	-
	2020	2	-	-	2
	2019	2	-	-	2
	2018	2	-	-	2
	2017	3	-	-	3
	2016	2	-	-	2

Sumber : Puskesmas Sebawi

Catatan : Jumlah Dokter Umum tahun 2020 berkurang karena melanjutkan pendidikan spesialis

TABEL: 4.2.5
JUMLAH SASARAN IBU HAMIL MELAKUKAN K1 DAN K4
DI KECAMATAN SEBAWI
2020

No.	Desa	Ibu Hamil		
		Jumlah	K1	K4
[1]	[2]	[3]	[4]	[5]
1.	Sebawi	66	50	47
2.	Sempelai Sebedang	59	59	56
3.	Sepuk Tanjung	70	70	65
4.	Sebangun	44	35	33
5.	Tempatan	56	66	65
6.	Tebing Batu	51	43	41
7.	Rantau Panjang	46	50	32
	2020	406	373	339
	2019	408	347	360

Sumber data : Puskesmas Sebawi

TABEL: 4.2.6.
REALISASI PENCAPAIAN AKSEPTOR KB BARU DAN KB AKTIF
MENURUT ALAT YANG DIGUNAKAN DI KECAMATAN SEBAWI
2020

No.	Jenis Alat Yang Digunakan	Akseptor	
		KB Baru	KB Aktif
[1]	[2]	[3]	[4]
1.	IUD	1	43
2.	KP	-	-
3.	KW	10	62
4.	Implant	2	29
5.	Suntik	121	813
6.	PIL	26	697
7.	KONDOM	-	10
8.	OV	-	-
	2020	160	1 654
	2019	152	2 080
	2018	197	2 132
	2017	186	1 501
	2016	328	2 049

Sumber : BPPKB Kabupaten Sambas

TABEL : 4.2.7.
BANYAKNYA SARANA PELAYANAN KB NASIONAL
DI KECAMATAN SEBAWI
2020

No.	Jenis Sarana Pelayanan	Jumlah Sarana
[1]	[2]	[3]
1.	Balai Penyuluh KB	1
2.	Kelompok KB	-
3.	Petugas Penyuluh KB Desa	1
4.	POSYANDU	18
5.	DBS/APOTIK	-
	2020	20
	2019	26
	2018	24
	2017	24
	2016	24

Sumber/Source : BPPKB Kabupaten Sambas

TABEL: 4.3.1.
BANYAKNYA RUMAH IBADAH MENURUT JENIS AGAMA
DI KECAMATAN SEBAWI
2020

No.	Desa/Kelurahan	Islam		Katholik		Protestan Budha		
		Mesjid	Surau	Gereja	Kapel	Gereja	Vihara	Klenteng
[1]	[2]	[3]	[4]	[5]	[6]	[7]	[8]	[9]
1.	Sebawi	2	3	-	1	-	1	-
2.	Sempelai Sebedang	2	3	-	-	1	1	4
3.	Sepuk Tanjung	4	1	-	-	-	-	-
4.	Sebangun	3	5	-	-	-	-	-
5.	Tempatan	2	7	-	-	-	-	-
6.	Tebing Batu	3	1	-	-	-	-	1
7.	Rantau Panjang	2	3	-	-	-	-	-
	2020	18	23	-	1	1	2	5
	2019	18	25	-	1	1	2	-
	2018	18	23	-	-	1	2	-
	2017	17	24	-	-	1	2	-
	2016	17	22	-	-	1	2	-

Sumber : KUA Kecamatan Sebawi.

TABEL 4.3.2
BANYAKNYA NIKAH, TALAK, CERAI DAN RUJUK DI KECAMATAN SEBAWI
2020

No.	Desa/Kelurahan	Nikah	Talak	Cerai	Rujuk
[1]	[2]	[3]	[4]	[5]	[6]
1.	Sebawi	19
2.	Sempelai Sebedang	16
3.	Sepuk Tanjung	23
4.	Sebangun	11
5.	Tempatan	26
6.	Tebing Batu	21
7.	Rantau Panjang	15
	2020	131
	2019	135	8	33	...
	2018	137	4	28	...
	2017	128	3	43	...
	2016	115	10	16	...

Sumber : KUA Kecamatan Sebawi, Pengadilan Agama Kabupaten Sambas

5. PERTANIAN



Penggunaan Lahan Pertanian Sawah
di Kecamatan Sebawi

Tadah Hujan **724 Ha**

130 Ha Pasang Surut



Sub sektor tanaman bahan makanan merupakan salah satu sub sektor pada sektor pertanian. Sub sektor ini mencakup tanaman padi (padi sawah dan padi ladang), jagung, ubi kayu, ubi jalar, kacang tanah, kacang kedelai dan kacang hijau.

Pada tahun 2020 luas penggunaan lahan pertanian sawah tadah hujan 724 hektar dan padi lahan pasang surut 130 hektar, tahun 2020 di Kecamatan Sebawi data luas panen padi tidak tersedia dan tidak dapat membandingkan data luas panen tahun 2018 seluas 3.622 hektar.

Pada tahun 2020, tanaman karet merupakan tanaman dengan luas tanaman terluas, yakni mencapai 2.340 hektare dengan produksi mencapai 751 ton. Total luas area tanaman perkebunan pada tahun 2020 mencapai 2.828 hektar dengan produksi 1 352 ton.

Selanjutnya pada tahun 2020, populasi ternak di Kecamatan Sebawi menurun dibanding tahun sebelumnya menjadi sebesar 82.803 ekor. Populasi ternak terbanyak adalah ayam ras pedaging yang jumlahnya mencapai 65.549 ekor.

**GRAFIK 5. PENGGUNAAN LAHAN MENURUT JENISNYA
DI KECAMATAN SEBAWI
TAHUN 2020**



TABEL: 5.1
PENGUNAAN LAHAN PERTANIAN SAWAH
DI KECAMATAN SEBAWI
2020
(Hektar)

No.	Jenis Lahan	Luas	
		Ha	Km ²
[1]	[2]	[3]	[4]
1.	Irigasi	-	-
2.	Tadah hujan	724	7,24
3.	Pasang surut	130	1,30
4.	Rawa Lebak	-	-
	2020	854	8,54
	2019	838	8,38
	2018	1 430	14,30
	2017	1 877	18,77
	2016	1 840	18,40

Sumber : Dinas Pertanian dan Ketahanan Pangan Kabupaten Sambas

TABEL: 5.2
PENGUNAAN LAHAN PERTANIAN BUKAN SAWAH
DI KECAMATAN SEBAWI
2020
(Hektar)

No.	Jenis Lahan	Luas	
		Ha	Km ²
[1]	[2]	[3]	[4]
1.	Tegal/kebun	568	5,68
2.	Ladang/huma	8	0,08
3.	Perkebunan	5 814	58,14
4.	Hutan Rakyat	248	2,48
5.	Padang rumput	-	-
6.	Hutan Negara	342	3,42
7.	Sementara Tidak Diusahakan	5 424	54,24
8.	Lainnya (Tambak, Kolam, Empang dll)	18	0,18
	2020	12 423	124,23
	2019	13 608	136,08
	2018	13 016	130,16
	2017	12 569	125,69
	2016	12 606	126,06

Sumber : Dinas Pertanian dan Ketahanan Pangan Kabupaten Sambas

TABEL 5.3
PENGUNAAN LAHAN MENURUT JENISNYA
DI KECAMATAN SEBAWI
2016 - 2020
(Hektar)

No.	Jenis Lahan	2016	2017	2018	2019	2020
[1]	[2]	[3]	[4]	[5]	[6]	[7]
1.	Lahan Pertanian Sawah	1 840	1 877	1 430	838	854
2.	Lahan Pertanian Bukan Sawah	12 606	12 569	13 016	13 608	12 423
3.	Lahan Bukan Pertanian	1 699	1 699	1 699	1 699	2 868
Jumlah		16 145	16 145	16 145	16 145	16 145

Sumber : Dinas Pertanian dan Ketahanan Pangan Kabupaten Sambas

TABEL 5.4
LUAS AREA TANAMAN DAN PRODUKSI PERKEBUNAN MENURUT JENISNYA
DI KECAMATAN SEBAWI
2020

No.	Jenis Tanaman	Luas Tanaman (Ha)	Produksi (Ton)
[1]	[2]	[3]	[4]
1.	Karet	2 340	751
2.	Kelapa Dalam	37	19
3.	Kelapa Hibrida	0	0
4.	Kelapa Sawit	337	404
5.	Kopi	34	110
6.	Kakao	7	1
7.	Lada	21	56
8.	Pinang	3	0
9.	Sagu	49	11
10.	Tebu	0	0
11.	Cengkeh	0	0
	2020	2 828	1 352,00
	2019	3 443	1 538,00
	2018	2 841	1 219,00
	2017	2 846	1 111,00
	2016	2 846	1 111,00

Sumber : Dinas Pertanian dan Ketahanan Pangan Kabupaten Sambas

TABEL : 5.5
POPULASI DAN PEMOTONGAN TERNAK MENURUT JENIS TERNAK
DI KECAMATAN SEBAWI
2020
(Ekor)

No.	Jenis Ternak	Populasi	Pemotongan
[1]	[2]	[3]	[4]
Ternak Besar			
1.	Sapi	73	46
2.	Kerbau	-	-
Ternak Kecil			
1.	Babi	-	-
2.	Kambing	169	63
Unggas			
1.	Ayam Ras Pedaging	65 549	20 089
2.	Ayam Ras Petelur	12 130	49
3.	Ayam Buras	4 671	5 085
4.	Itik	211	-
	2020	82 803	25 332
	2019	85 089	26 312
	2018	92 950	26 110
	2017	89 496	31 998
	2016	77 528	31 639

Sumber : Dinas Perikanan, Peternakan dan Kesehatan Hewan Kab. Sambas

TABEL : 5.6
PRODUKSI DAN NILAI PRODUKSI PERIKANAN LAUT, PERAIRAN UMUM DAN
BUDIDAYA DI KECAMATAN SEBAWI
2020

No.	Jenis Penangkapan	Produksi (Ton)	Nilai Produksi (Ribuan Rupiah)
[1]	[2]	[3]	[4]
1.	Perikanan Laut	-	-
2.	Perairan Umum	18,65	625 501,19
3.	Budidaya	2,50	110 000,00
	2020	21,15	735 501,19
	2019	15,25	421.818,10
	2018	12,70	356 538,00

Sumber : Dinas Perikanan, Peternakan dan Kesehatan Hewan Kab. Sambas



ENERGI



RUMAH TANGGA PENGGUNA LISTRIK

5.703 KK

PLN

13 KK

NON PLN

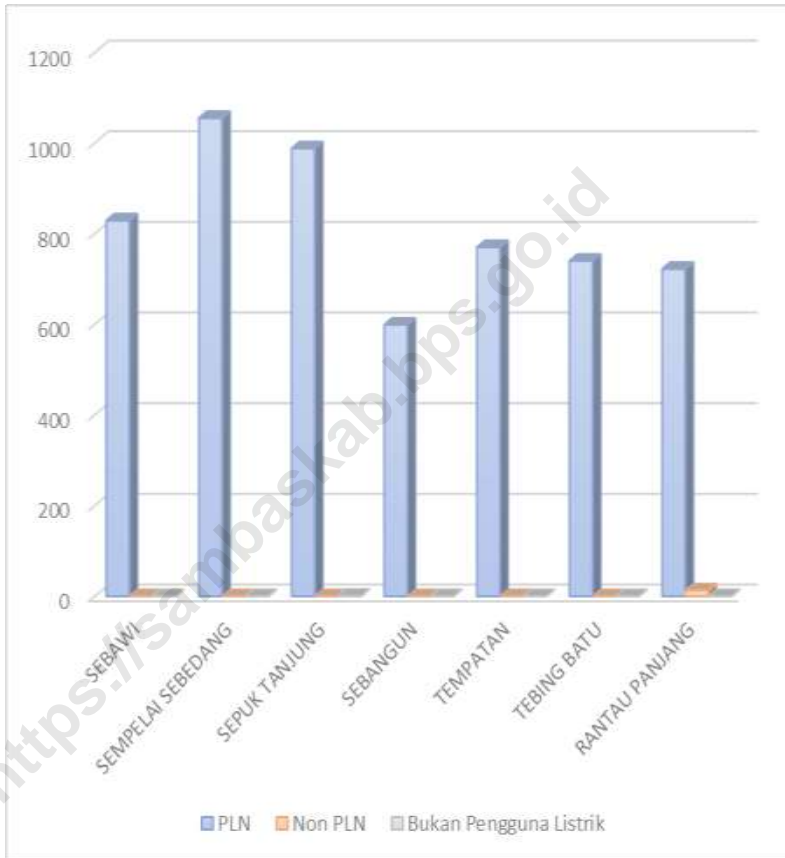
Tolak ukur kemajuan perekonomian suatu daerah salah satunya dapat dilihat dari perkembangan sarana, prasarana dan perkembangan unit-unit perekonomian yang ada di daerah tersebut.

Pada tahun 2020, jumlah rumah tangga (KK) di Kecamatan Sebawi yang sudah di aliri listrik PLN ada sebanyak

5.703 KK. Sebanyak 13 KK menggunakan listrik Non PLN di Desa Rantau Panjang. Sedangkan sisanya, yakni sebanyak 1 KK tidak menggunakan listrik di Desa Sepuk Tanjung.

<https://sambaskab.bps.go.id>

GRAFIK 6. BANYAKNYA RUMAH TANGGA (KK) PENGGUNA LISTRIK DI KECAMATAN SEBAWI TAHUN 2020



TABEL: 6.1
BANYAKNYA RUMAH TANGGA (KK) PENGGUNA LISTRIK
DI KECAMATAN SEBAWI TAHUN 2020

No.	Nama Desa	Rumah Tangga (KK) Pengguna Listrik		Bukan Pengguna Listrik
		PLN	NON PLN	
[1]	[2]	[3]	[4]	[5]
1.	Sebawi	829	-	-
2.	Sempelai Sebedang	1 055	-	-
3.	Sepuk Tanjung	988	-	1
4.	Sebangun	599	-	-
5.	Tempatan	770	-	-
6.	Tebing Batu	740	-	-
7.	Rantau Panjang	722	13	-
Jumlah		5 703	13	1

Sumber : PODES 2020



D A T A

MENCERDASKAN BANGSA



**BADAN PUSAT STATISTIK
KABUPATEN SAMBAS**

Jalan Pembangunan, Dalam Kaum Sambas 79462

Telp./Fax (0562) 392817

Website : <https://sambaskab.bps.go.id>

Email : bps6101@bps.go.id