

Kecamatan Tanjung Kemuning Dalam Angka 2021



Kecamatan Tanjung Kemuning Dalam Angka 2021



Kecamatan Tanjung Kemuning Dalam Angka 2021

ISSN: -

No. Publikasi: 17040.1906

Katalog: 1102001.1704010

Ukuran Buku: 14,8 cm x 21 cm

Jumlah Halaman:xvi + 74 halaman

Naskah:

Badan Pusat Statistik Kabupaten Kaur

Gambar Cover oleh

Badan Pusat Statistik Kabupaten Kaur

Ilustrasi Cover:

Diterbitkan oleh:

© BPS Kabupaten Kaur

Dicetak oleh:

Percetakan Fazzy

**Dilarang mengumumkan, mendistribusikan, mengomunikasikan, dan/atau
menggandakan sebagian atau seluruh isi buku ini untuk tujuan komersial tanpa izin
tertulis dari Badan Pusat Statistik**

TIM PENYUSUN

**Penanggungjawab Umum:
Iin Inayati, S.ST., M.M.**

**Penanggungjawab Wilayah:
Hendri Apriadi, SP**

**Penyunting Naskah:
Miftah Rezki Darmawan, SST**

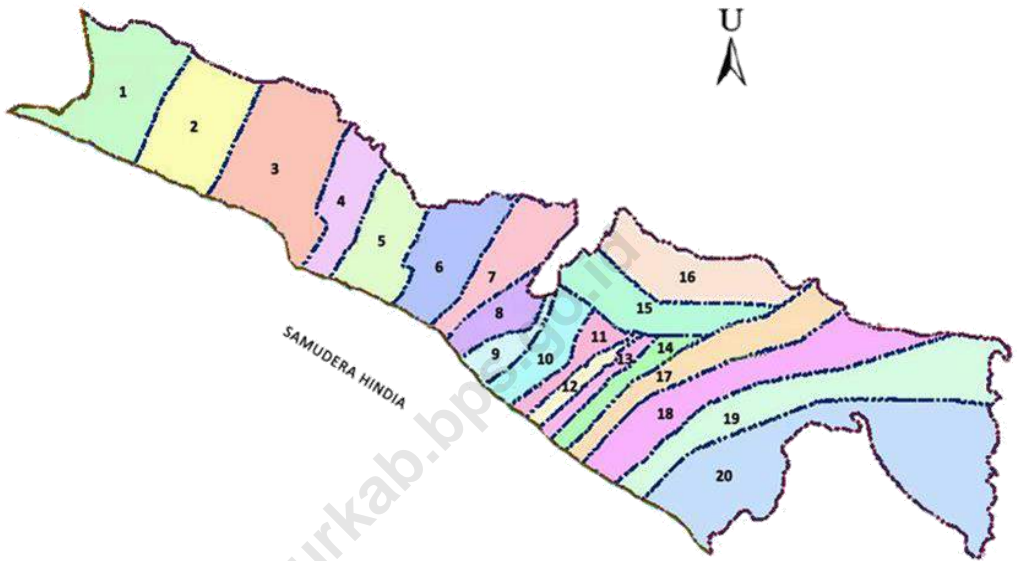
**Penulis Naskah:
Hendri Apriadi, SP**

**Pengumpul Data:
Hendri Apriadi, SP**

**Penginput Data:
Hendri Apriadi, SP**

**Perwajahan Kulit:
Jumadi Dwi Syahputra, SST**

SKETSA PETA KECAMATAN TANJUNG KEMUNING



Keterangan :

- | | |
|---------------------|--------------------------|
| 1. Sulauwangi | 11. Tanjung Kemuning III |
| 2. Beriang Tinggi | 12. Tanjung Kemuning I |
| 3. Tanjung Bulan | 13. Tanjung Kemuning II |
| 4. Padang Tinggi | 14. Selika I |
| 5. Padang Kedondong | 15. Pelajaran I |
| 6. Padang Leban | 16. Pelajaran II |
| 7. Tinggiari | 17. Selika II |
| 8. Tanjung Aur I | 18. Selika III |
| 9. Tanjung Aur II | 19. Tanjung Iman I |
| 10. Auringit | 20. Tanjung Iman II |

KEPALA BPS KABUPATEN KAUR



lin Inayati, S.ST., M.M.

<https://kaurkab.go.id>



KATA PENGANTAR

Kecamatan Nasal Dalam Angka 2021 merupakan publikasi tahunan yang diterbitkan oleh BPS Kabupaten Kaur. Disadari bahwa publikasi ini belum sepenuhnya memenuhi harapan pihak pemakai data khususnya para perencana, namun diharapkan dapat membantu melengkapi penyusunan rencana pembangunan di Kabupaten Kaur.

Publikasi ini dapat terwujud berkat kerjasama dan bantuan dari berbagai pihak baik instansi pemerintah maupun swasta. Kepada semua pihak yang telah memberikan bantuan disampaikan penghargaan dan terima kasih yang sebesar-besarnya.

Walaupun publikasi ini telah disiapkan sebaik-baiknya, namun disadari masih ada kekurangan dan kesalahan yang terjadi. Untuk perbaikan publikasi ini, tanggapan dan saran yang bersifat konstruktif dari para pemakai sangat diharapkan.

Bintuhan, September 2021

Kepala BPS

Kabupaten Kaur

lin Inayati, S.ST., M.M.

DAFTAR ISI

	halaman
Peta Wilayah Kecamatan Tanjung Kemuning	v
Kepala BPS Kabupaten Kaur	vii
Kata Pengantar	ix
Daftar Isi	xi
Daftar Tabel	xii
Daftar Gambar	xv
Penjelasan Umum	xvi
1 Geografi dan Iklim	1
1.1 Geografi	7
1.2 Iklim	10
2 Pemerintahan	13
3 Kependudukan	23
4 Sosial	31
4.1 Pendidikan	37
4.2 Kesehatan	39
4.3 Agama	48
5 Pertanian	51
5.1 Tanaman Pangan	57
5.2 Hortikultura	61
5.3 Perkebunan	62
5.4 Peternakan	63
5.5 Perikanan	65
6 Energi	67
7 Perdagangan	73
8 Hotel dan Pariwisata	79

DAFTAR TABEL

	halaman
1 GEOGRAFI DAN IKLIM	1
1.1 GEOGRAFI	7
1.1.1. Luas Wilayah Menurut Desa/Kelurahan di Kecamatan Tanjung Kemuning, 2018.....	7
1.1.2. Tinggi Wilayah di Atas Permukaan Laut (DPL) Menurut Desa/Kelurahan di Kecamatan Tanjung Kemuning, 2018.....	8
1.1.3. Jarak dari Kantor/Balai Desa ke Kantor Camat di Kecamatan Tanjung Kemuning (km), 2018	9
1.2 IKLIM	10
1.2.1 Rata-rata Suhu dan Kelembaban Udara Menurut Bulan, 2018	10
1.2.2 Rata-Rata Tekanan Udara, Kecepatan Angin dan Penyinaran Matahari Menurut Bulan, 2018.....	11
1.2.3 Curah Hujan setiap Bulan di Provinsi Bengkulu, 2018	12
2 PEMERINTAHAN	13
2.1 Desa dan Klasifikasi Desa/Kelurahan di Kecamatan Tanjung Kemuning, 2018.....	19
2.2 Jumlah Pegawai Kantor Camat dan Desa/Kelurahan Menurut Jenis Kelamin di Kecamatan Tanjung Kemuning, 2018.....	20
2.3 Jumlah Pegawai Kantor Camat dan Desa/Kelurahan Menurut Pendidikan Tertinggi yang Ditamatkan di Kecamatan Tanjung Kemuning, 2018.....	21
3 KEPENDUDUKAN	23
3.1.1 Jumlah Penduduk, Rasio Jenis Kelamin dan Laju Pertumbuhan Penduduk di Kecamatan Tanjung Kemuning 2011 -2018	29
3.1.2 Kepadatan Penduduk Menurut Desa/Kelurahan di Kecamatan Tanjung Kemuning, 2011- 2018.....	30
4 SOSIAL	31
4.1 PENDIDIKAN	37
4.1.1 Angka Partisipasi Murni (APM) dan Angka Partisipasi Kasar (APK) Menurut Jenjang Pendidikan di Kabupaten Kaur, 2018	37

4.1.2	Jumlah Sekolah, Murid, Guru dan Rasio Murid-Guru Menurut Jenjang Pendidikan di Kecamatan Tanjung Kemuning, 2018.....	38
4.2	KESEHATAN	39
4.2.1	Jumlah Fasilitas Kesehatan Menurut Desa/Kelurahan di Kecamatan Tanjung Kemuning, 2018.....	39
4.2.2	Jumlah Tenaga Kesehatan Menurut Desa di Kecamatan Tanjung Kemuning, 2018.....	40
4.2.3	Jumlah Dokter Spesialis, Dokter Umum, dan Dokter Gigi Menurut Sarana Pelayanan Kesehatan di Kecamatan Tanjung Kemuning, 2018	41
4.2.4	Jumlah Kasus 10 Penyakit Terbanyak di Kecamatan Tanjung Kemuning, 2018.....	42
4.2.5	Jumlah Bayi Lahir, Bayi Berat Badan Lahir Rendah (BBLR), BBLR Dirujuk, dan Bergizi Buruk Menurut Desa/Kelurahan di Kecamatan Tanjung Kemuning, 2018.....	43
4.2.6	Jumlah Ibu Hamil, Melakukan Kunjungan K1, Melakukan Kunjungan K4, Kurang Energi Kronis (KEK), dan Mendapat Tablet Zat Besi (Fe) di Kecamatan Tanjung Kemuning, 2011–2018	44
4.2.7	Jumlah Kasus HIV/AIDS, IMS, DBD, Diare, TB, dan Malaria Menurut Kecamatan di Kabupaten Kaur, 2018.....	45
4.2.8	Jumlah Pasangan Usia Subur dan Peserta KB Aktif Menurut Desa/Kelurahan di Kecamatan Tanjung Kemuning, 2018	46
4.3	AGAMA	48
4.3.1	Jumlah Penduduk Menurut Desa/Kelurahan dan Agama yang Dianut di Kecamatan Tanjung Kemuning, 2018.....	48
4.3.2	Jumlah Tempat Peribadatan Menurut Desa/Kelurahan di Kecamatan Tanjung Kemuning, 2018	49
5	PERTANIAN	51
5.1	TANAMAN PANGAN	57
5.1.1	Luas Lahan Sawah Menurut Jenis Pengairan di Kecamatan Tanjung Kemuning (hektar), 2018.....	57
5.1.2	Luas Lahan Tegal/Kebun, Ladang/Huma dan Sementara Tidak Diusahakan di Kecamatan Tanjung Kemuning (hektar), 2018.....	58

5.1.3	Luas Panen Padi Sawah dan Padi Ladang di Kecamatan Tanjung Kemuning (hektar), 2018.....	59
5.1.4	Luas Panen Tanaman Palawija di Kecamatan Tanjung Kemuning (Hektar), 2018.....	60
5.2	HORTIKULTURA	61
5.2.1	Luas Panen dan Produksi Tanaman Sayuran Menurut Jenis Sayuran di Kecamatan Tanjung Kemuning, 2018.....	61
5.3	PERKEBUNAN	62
5.3.1	Luas Tanaman Perkebunan Menurut Jenis Tanaman di Kecamatan Tanjung Kemuning (Hektar), 2018.....	62
5.4	PETERNAKAN	63
5.4.1	Populasi Ternak Menurut Jenis Ternak di Kecamatan Tanjung Kemuning, 2018.....	63
5.4.2	Populasi Unggas Menurut Jenis Unggas di Kecamatan Tanjung Kemuning, 2018.....	64
5.5	PERIKANAN	65
5.5.1	Jumlah Rumah Tangga Perikanan Tangkap Menurut Subsektor di Kecamatan Tanjung Kemuning, 2018.....	65
5.5.2	Jumlah Perahu/Kapal Jenis Kapal di Kecamatan Tanjung Kemuning, 2018.....	66
6	ENERGI	67
6.1	Jumlah Pelanggan Listrik di Kecamatan Tanjung Kemuning, 2012–2018.....	71
7	PERDAGANGAN	73
7.1	Jumlah Pasar Menurut Desa/Kelurahan di Kecamatan Tanjung Kemuning, 2018.....	77
8	HOTEL DAN PARIWISATA	79
8.1	Jumlah Restoran/Rumah Makan Menurut Desa/Kelurahan di Kecamatan Tanjung Kemuning, 2018.....	81

DAFTAR GAMBAR

halaman

1	Persentase Luas Wilayah Menurut Desa di Kecamatan Tanjung Kemuning (km ²), 2018.....	5
2	Jumlah Pegawai Kantor Camat dan Desa/Kelurahan Menurut Pendidikan Tertinggi yang Ditamatkan di Kecamatan Tanjung Kemuning, 2018.....	17
3	Jumlah Pegawai Kantor Camat/Kantor Desa per Jenis Kelamin di Tanjung Kemuning, 2018.....	17
4	Persentase Jumlah Penduduk Menurut Jenis Kelamin di Kecamatan Tanjung Kemuning, 2018.....	27
5	Jumlah Sekolah Menurut Jenjang Pendidikan di Kecamatan Tanjung Kemuning, 2018.....	35
6	Jumlah Kasus 10 Penyakit Terbanyak di Kecamatan Tanjung Kemuning, 2018.....	35
7	Luas Panen Padi Sawah Menurut Jenis Pengairan di Kecamatan Tanjung Kemuning (Ha), 2018.....	55
8	Populasi Ternak di Tanjung Kemuning (ekor), 2018.....	55

PENJELASAN UMUM

Tanda-tanda, satuan-satuan, dan lain-lainnya yang digunakan dalam publikasi ini adalah sebagai berikut:

1. TANDA-TANDA

Data tidak tersedia	: ...
Tidak ada atau nol	: –
Data dapat diabaikan	: 0
Tanda decimal	: ,
Data tidak dapat ditampilkan	: NA
Angka perkiraan	: e
Angka sementara	: x
Angka sangat sementara	: xx
Angka diperbaiki	: r

2. SATUAN

hektar (ha)	:10 000 m ²
kilometer (km)	:1 000 meter
knot	:1,8523 km/jam
kuintal	:100 kg
ton	:1 000 kg

Satuan lain: persen (%), ekor.

Perbedaan angka di belakang koma disebabkan oleh pembulatan angka.

<https://kaurkab.bps.go.id>

GEOGRAFI DAN IKLIM

<https://kaurkab.bps.go.id>

1. GEOGRAFI DAN IKLIM

1.1. Letak Astronomis

Secara astronomis Kecamatan Tanjung Kemuning terletak pada $4^{\circ}32'27,2''$ – $4^{\circ}38'28,7''$ Lintang Selatan dan $103^{\circ}4'8,76''$ – $103^{\circ}15'42,4''$ Bujur Timur. Letak astronomis ini memberikan gambaran bahwa Kecamatan Tanjung Kemuning beriklim tropis. Terdapat dua musim seperti umumnya kecamatan lain di Kabupaten Kaur yaitu musim penghujan dan musim kemarau. Pada tabel dideskripsikan bahwa musim penghujan lebih banyak terjadi pada akhir hingga awal tahun. Sedangkan musim kering atau kemarau lebih banyak terjadi pada pertengahan tahun.

1.2. Letak Geografis

Kecamatan Tanjung Kemuning terletak di sebelah barat Pegunungan Bukit Barisan, termasuk dalam wilayah administrasi Kabupaten Kaur, Provinsi Bengkulu, Indonesia. Berjarak sekitar 40 km dari ibukota Kabupaten Kaur dan 200 km dari Provinsi Bengkulu. Luas wilayah daratan Kecamatan Tanjung Kemuning mencapai 72,91 km². Batas-batas wilayah Kecamatan Tanjung Kemuning adalah :

- ❖ Sebelah paling utara berbatasan langsung dengan Kecamatan Tanjung Kemuning, Lungkang Kule, dan Padang Guci Hilir,
- ❖ Sebelah paling selatan berbatasan dengan Samudera Indonesia,
- ❖ Sebelah paling barat berbatasan dengan Kabupaten Bengkulu Selatan, dan
- ❖ Sebelah paling timur berbatasan dengan Kecamatan Semidang Gumay.
- ❖ Sebelah paling utara berbatasan langsung dengan Kecamatan Kaur Utara,
- ❖ Sebelah paling selatan berbatasan dengan Kecamatan Tanjung

Kemuning,

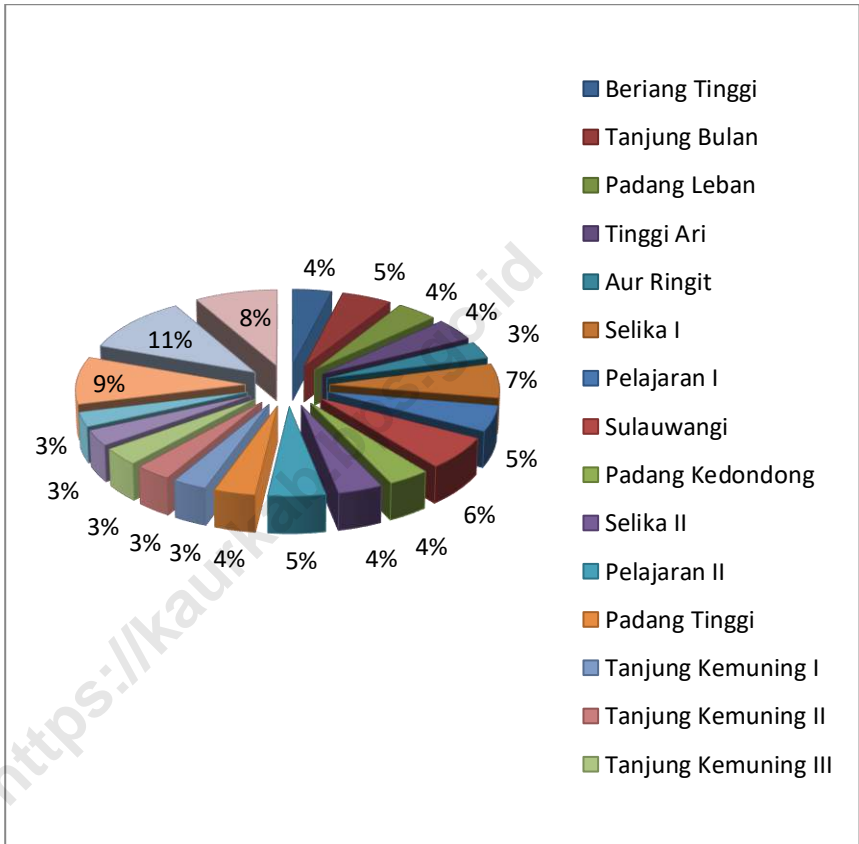
- ❖ Sebelah paling barat berbatasan dengan Kecamatan Tanjung Kemuning dan Padang Guci Hilir, dan
- ❖ Sebelah paling timur berbatasan Kecamatan Lungkang Kule.

Kecamatan Tanjung Kemuning berbatasan langsung dengan Samudra Indonesia dengan garis pantai sepanjang 13 km. Luas wilayah yang paling besar di kecamatan Tanjung Kemuning adalah Desa Tanjung Iman II dengan luas wilayah mencapai 8,13 km², sedangkan luas wilayah paling kecil terdapat di Desa Tanjung Aur II dengan luas wilayah 2,08 km².

1.3. Iklim

Pada umumnya iklim di kecamatan Tanjung Kemuning sama dengan kecamatan lainnya yang ber ada di Kabupaten Kaur, dengan suhu udara berkisar 26,20 °C sampai dengan 27,30 °C. Curah hujan paling banyak terjadi di bulan Desember sebanyak 398 mm dengan banyak hari hujan 15 hari.

Gambar 1 Luas Wilayah Menurut Desa di Kecamatan Tanjung Kemuning (km²), 2018



1.1 Geografis

Tabel 1.1.1 Luas Wilayah Menurut Desa di Kecamatan Tanjung Kemuning, 2018

Nama Desa	Luas (km ²)	Persentase terhadap Luas Kecamatan (%)
(1)	(2)	(3)
Beriang Tinggi	2,91	4,06
Tanjung Bulan	3,73	5,12
Padang Leban	3,04	4,17
Tinggi Ari	3,17	4,35
Aur Ringit	2,41	3,31
Selika I	4,86	6,67
Pelajaran I	3,67	5,05
Sulauwangi	4,70	6,46
Padang Kedondong	2,71	3,72
Selika II	2,91	3,99
Pelajaran II	3,73	5,12
Padang Tinggi	2,70	3,73
Tanjung Kemuning I	2,22	3,04
Tanjung Kemuning II	2,34	3,21
Tanjung Kemuning III	2,48	3,40
Tanjung Aur I	2,24	3,07
Tanjung Aur II	2,07	2,85
Tanjung Iman I	6,75	9,26
Tanjung Iman II	8,13	11,15
Selika III	6,14	8,28
J u m l a h	72,91	100,00

SUMBER : PEMERINTAH DAERAH KABUPATEN KAUR

Tabel 1.1.2 Tinggi Wilayah di Atas Permukaan Laut (DPL) Menurut Desa/Kelurahan di Kecamatan Tanjung Kemuning, 2018

Nama Desa	Ketinggian DPL (m)
(1)	(2)
Beriang Tinggi	44
Tanjung Bulan	42
Padang Leban	50
Tinggi Ari	55
Aur Ringit	53
Selika I	96
Pelajaran I	129
Sulauwangi	17
Padang Kedondong	16
Selika II	123
Pelajaran II	78
Padang Tinggi	41
Tanjung Kemuning I	60
Tanjung Kemuning II	61
Tanjung Kemuning III	47
Tanjung Aur I	62
Tanjung Aur II	46
Tanjung Iman I	68
Tanjung Iman II	-64
Selika III	55

Sumber : Badan Pusat Statistik Kabupaten Kaur

Tabel 1.1.3 Jarak dari Kantor/Balai Desa ke Kantor Camat di Kecamatan Tanjung Kemuning (km), 2018

Nama Desa	Jarak (km)
(1)	(2)
Beriang Tinggi	12
Tanjung Bulan	8
Padang Leban	6
Tinggi Ari	3
Aur Ringit	2
Selika I	1
Pelajaran I	1
Sulauwangi	13
Padang Kedondong	6
Selika II	2
Pelajaran II	3
Padang Tinggi	7
Tanjung Kemuning I	1
Tanjung Kemuning II	1
Tanjung Kemuning III	1
Tanjung Aur I	1
Tanjung Aur II	2
Tanjung Iman I	3
Tanjung Iman II	3
Selika III	1

Sumber : Statistik Potensi Desa, Badan Pusat Statistik Kabupaten Kaur

1.2 IKLIM

Tabel 1.2.1 Rata-rata Suhu dan Kelembaban Udara Menurut Bulan, 2018

Bulan	Suhu Udara(°C)			Kelembaban Udara (%)		
	Maks	Min	Rata-rata	Maks	Min	Rata-rata
(1)	(2)	(3)	(4)	(5)	(6)	(7)
Januari	29,6	23,9	26,1	-	-	85
Februari	30,1	23,6	26,2	-	-	87
Maret	30,9	24,0	27,0	-	-	83
April	32,1	24,9	27,7	-	-	85
Mei	31,6	24,8	27,5	-	-	84
Juni	31,5	24,3	27,1	-	-	82
Juli	31,4	24,0	27,0	-	-	83
Agustus	31,3	23,9	26,8	-	-	83
September	31,2	24,2	26,8	-	-	85
Oktober	30,9	24,1	26,9	-	-	83
November	30,3	24,4	26,8	-	-	84
Desember	29,7	24,0	26,4	-	-	85

Sumber: Badan Meteorologi, Klimatologi dan Geofisika Stasiun Klimatologi Klas I Pulau Baai

Tabel 1.2.2 Rata-Rata Tekanan Udara, Kecepatan Angin dan Penyinaran Matahari Menurut Bulan, 2018

Bulan	Tekanan Udara (mb)	Kecepatan Angin (knot)	Penyinaran Matahari (%)
(1)	(2)	(3)	(4)
Januari	1 010	9	42
Februari	1 011	9	54
Maret	1 010	8	67
April	1 010	7	69
Mei	1 010	8	73
Juni	1 010	7	68
Juli	1 011	8	73
Agustus	1 010	9	68
September	1 011	9	72
Oktober	1 011	8	69
November	1 009	16	54
Desember	1 010	15	57

Sumber: Badan Meteorologi, Klimatologi dan Geofisika Stasiun Klimatologi Klas I Pulau Baai

Tabel 1.2.3 Curah Hujan Setiap Bulan di Provinsi Bengkulu, 2018

Bulan/Month	Curah Hujan Rainfalls (mm)
(1)	(2)
Januari/January	376
Februari/February	477
Maret/March	322
April/April	330
Mei/May	238
Juni/June	211
Juli/July	98
Agustus/August	317
September/September	480
Oktober/October	343
November/November	324
Desember/December	402

Sumber: Badan Meteorologi, Klimatologi dan Geofisika Stasiun Klimatologi Klas I Pulau Baai

2 PEMERINTAHAN

<https://kaurkab.bps.go.id>

2. PEMERINTAHAN

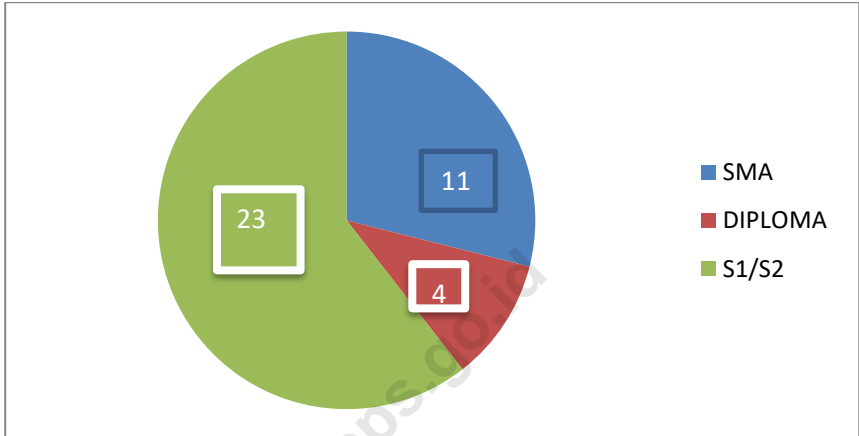
Kecamatan Tanjung Kemuning merupakan Kecamatan yang terbentuk bersamaan dengan dibentuknya Kabupaten Kaur pada tahun 2003 dengan dasar hukum Undang-undang Nomor 3 tahun 2003 yaitu tentang pembentukan wilayah Kecamatan Tanjung Kemuning sebagai bagian wilayah administrasi Kabupaten Kaur.

Kecamatan Tanjung Kemuning sampai dengan tahun 2018 tercatat terbagi menjadi 20 desa. Desa-Desa di Kecamatan Tanjung Kemuning terbentuk berdasarkan Perda Kabupaten Bengkulu Selatan Tahun 2000 terdiri dari 7 desa, dimekarkan pada tahun 2005 oleh pemerintah Kabupaten Kaur menjadi 11 desa dan pada tahun 2007 terjadi pemekaran menjadi 20 desa. Ibukota Kecamatan Tanjung Kemuning terletak di Desa Tanjung Kemuning 1.

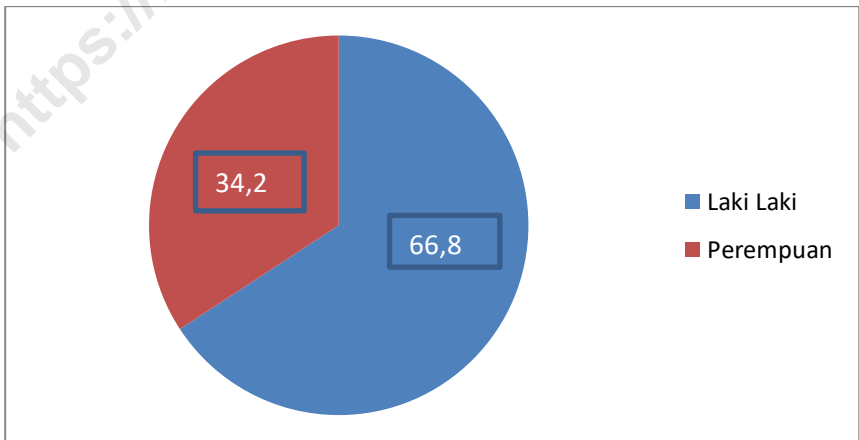
Wilayah administrasi pemerintahan di Kecamatan Tanjung Kemuning terdiri dari 20 desa yang berstatus desa definitif. Setiap desa dipimpin oleh kepala desa yang proses penunjukannya dipilih secara langsung oleh masyarakat desa. Perangkat desa terdiri dari kepala desa (kades), sekretaris desa (sekdes), kepala urusan (kaur), Badan Perwakilan Desa (BPD).

Desa di Kecamatan Tanjung Kemuning memiliki Satuan Lingkungan Setempat (SLS) terkecil berupa desa/dusun. Dengan adanya perangkat atau aparatur desa ini menunjukkan bahwa kelengkapan organisasi pemerintah di Kecamatan Tanjung Kemuning sudah tertata dengan baik.

Gambar 2 Jumlah Pegawai Kantor Camat dan Desa/Kelurahan Menurut Pendidikan Tertinggi yang Ditamatkan di Kecamatan Tanjung Kemuning, 2018



Gambar 3 Jumlah Pegawai Kantor Camat per Jenis Kelamin di Kecamatan Tanjung Kemuning, 2018



Tabel 2.1 Desa dan Klasifikasi Desa/Kelurahan diKecamatan Tanjung Kemuning , 2018

	Kecamatan	Swasembada	Swakarsa	Swadaya
	(1)	(2)	(3)	(4)
1	Beriang Tinggi	√		
2	Tanjung Bulan	√		
3	Padang Leban	√		
4	Tinggi Ari	√		
5	Aur Ringit	√		
6	Selika I	√		
7	Pelajaran I	√		
8	Sulauwangi	√		
9	Padang Kedondong	√		
10	Selika II	√		
11	Pelajaran II	√		
12	Padang Tinggi	√		
13	Tanjung Kemuning I	√		
14	Tanjung Kemuning II	√		
15	Tanjung Kemuning III	√		
16	Tanjung Aur I	√		
17	Tanjung Aur II	√		
18	Tanjung Iman I	√		
19	Tanjung Iman II	√		
20	Selika III	√		

Sumber: Kantor Desa

Tabel 2.2 Jumlah Pegawai Kantor Camat dan Desa/Kelurahan Menurut Jenis Kelamin diKecamatan Tanjung Kemuning , 2018

Kantor Camat/Desa/Kelurahan	Laki-laki	Perempuan	Jumlah
(1)	(2)	(3)	(4)
Kantor Camat	25	13	38
Tanjung Kemuning	25	13	38

Sumber: Kantor Camat

Tabel 2.3 Jumlah Pegawai Kantor Camat Menurut Pendidikan Tertinggi yang Ditamatkan diKecamatan Tanjung Kemuning, 2018

Kantor Camat/Desa/Kelurahan	SMP	SMA	Akade mi	S1/S2	Jumlah
(1)	(2)	(3)	(4)	(5)	(6)
Kantor Camat	0	11	4	23	38
Tanjung Kemuning	0	11	4	23	38

Sumber: Kantor Camat

<https://kaurkab.bps.go.id>

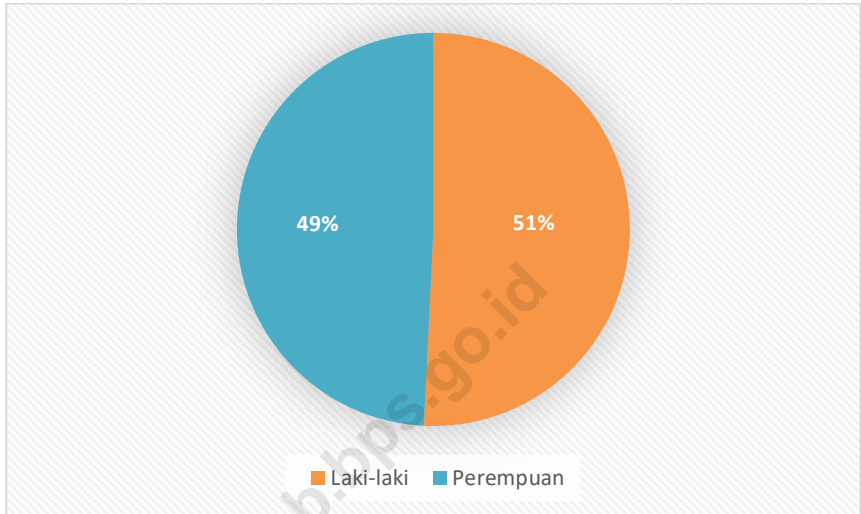
<https://kaurkub.bps.go.id>

3 KEPENDUDUKAN

3. KEPENDUDUKAN

Jumlah penduduk Kecamatan Tanjung Kemuning pada tahun 2018 diperkirakan mencapai 11.778 jiwa. Pada tahun 2017, jumlah penduduk Kecamatan Tanjung Kemuning tercatat 11 644 jiwa. Artinya, pada tahun 2018 terjadi pertumbuhan penduduk sebesar 1,29 persen. Jumlah penduduk laki-laki mencapai 5.898 jiwa dan perempuan 5.790 jiwa. Rasio jenis kelamin atau *sex ratio* penduduk Kecamatan Tanjung Kemuning pada tahun 2018 sebesar 104. Angka ini menunjukkan bahwa penduduk laki-laki lebih besar dibandingkan dengan penduduk perempuan di Kecamatan Tanjung Kemuning pada tahun 2018.

Gambar 4 Persentase Jumlah Penduduk Menurut Jenis Kelamin di Tanjung Kemuning, 2018



3.1 KEPENDUDUKAN

Tabel 3.1.1 Jumlah Penduduk, Rasio Jenis Kelamin dan Laju Pertumbuhan Penduduk di Kecamatan Tanjung Kemuning 2011 -2018

Tahun	Jenis Kelamin			Rasio Jenis Kelamin	Laju Pertumbuhan(%)
	Laki-Laki	Perempuan	Jumlah		
(1)	(2)	(3)	(4)	(5)	
2011	5 488	5 293	10 781	104	1,77
2012	5 565	5 374	10 939	104	1,46
2013	5 643	5 442	11 085	104	1,34
2014	5 711	5 522	11 233	103	1,33
2015	5 777	5 594	11 371	103	1,23
2016	5 857	5 658	11 515	104	1,26
2017	5 912	5 732	11 644	103	1,13
2018	5.989	5.790	11.778	103	1,29

Sumber: Proyeksi Penduduk Indonesia 2010–2035

KEPENDUDUKAN

Tabel 3.1.2 Kepadatan Penduduk Menurut Desa/Kelurahan di Kecamatan Tanjung Kemuning, 2011- 2018

Tahun	Luas Wilayah (km2)	Jumlah Penduduk	Kepadatan
(1)	(2)	(3)	(4)
2011	72	10.782	150
2012	72	10.939	152
2013	72	11.085	154
2014	72	11.233	156
2015	72	11.371	157
2016	72	11.515	159
2017	72	11.644	162
2018	72	11.778	164

Sumber: Proyeksi Penduduk Indonesia 2010–2035

4 Sosial

4. SOSIAL

4.1. Pendidikan

Bidang pendidikan meliputi jumlah fasilitas, pada tahun 2018 di Kecamatan Tanjung Kemuning terdapat 11 Sekolah Dasar (SD/MI), 4 Sekolah Lanjutan Tingkat Pertama (SMP/MTs), dan 2 Sekolah Lanjutan Tingkat Atas (SMA/MA/SMK).

Pada tahun yang sama jumlah murid SD, SLTP, dan SLTA masing-masing 1.508 murid SD/MI, 566 murid SMP, 157 Murid untuk sekolah MTS, dan 673 murid SMA/MA/SMK. Untuk jumlah tenaga pengajar (guru) SD, SLTP, Mts dan SLTA masing-masing adalah 105 guru SD/MI, 37 guru SMP, 27 guru MTS, dan 44 guru SMA/MA/SMK.

Berdasarkan data di atas, dapat kita catat bahwa pada tingkat SD, rasio murid terhadap Guru adalah 14. Pada tingkat SLTP, rasio murid terhadap sekolah Guru adalah 15. Pada tingkat Mts rasio murid terhadap guru 6, Tingkat SLTA rasio murid terhadap guru adalah 15. Artinya setiap guru SLTA di Kecamatan Tanjung Kemuning mengajar 15 murid.

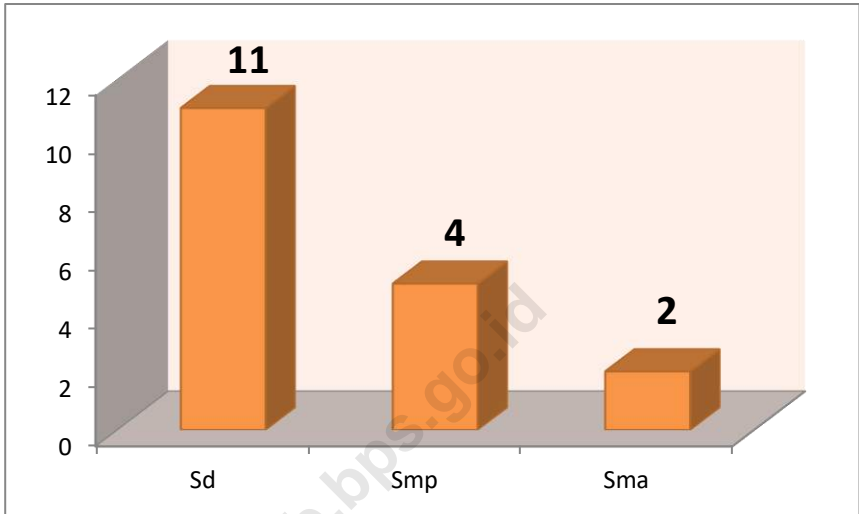
4.2 Kesehatan

Fasilitas kesehatan yang terdapat di Kecamatan Tanjung Kemuning pada tahun 2018 adalah 2 puskesmas dan 21 posyandu, rumah bersalin 2, Klinik/balai kesehatan 3, polindes 2. Untuk tenaga medis di kecamatan ini terdapat 3 dokter umum, 3 Tenaga Keperawatan, 34 Tenaga Bidan, tenaga Farmasi 4 orang dan 4 Tenaga Medis Lainnya.

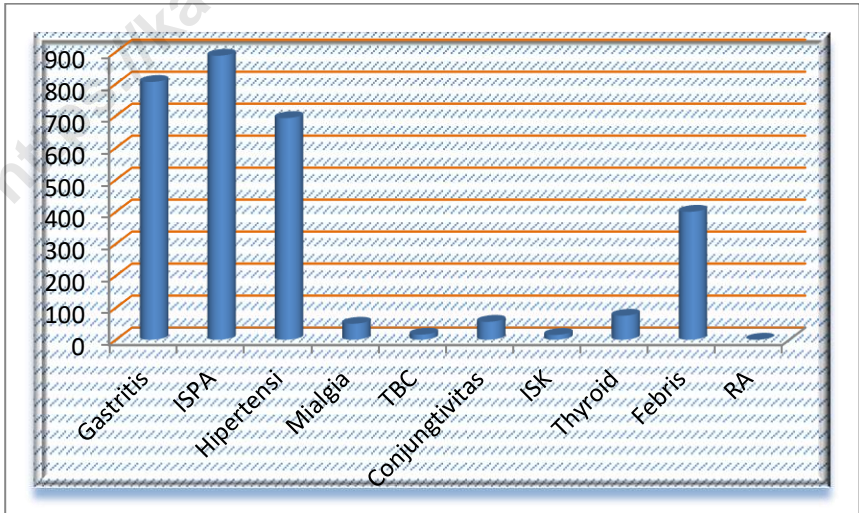
4.3. Agama

Keagamaan meliputi banyaknya penduduk pemeluk agama tertentu dan jumlah sarana ibadah. Hingga tahun 2018 di Kecamatan Tanjung Kemuning sebagian besar penduduknya memeluk agama Islam dengan kisaran persentase mencapai 99,99 persen. Untuk jumlah sarana ibadah di kecamatan ini tercatat memiliki 25 masjid dan 1 Moshola.

Gambar 5 Jumlah Sekolah Menurut Jenjang Pendidikan di Kecamatan Tanjung Kemuning , 2018



Gambar 6 Jumlah Kasus 10 Penyakit Terbanyak di Kecamatan Tanjung Kemuning, 2018



4.1 PENDIDIKAN

Tabel 4.1.1 Angka Partisipasi Murni (APM) dan Angka Partisipasi Kasar (APK) Menurut Jenjang Pendidikan di Kabupaten Kaur, 2018

Jenjang Pendidikan <i>Educational Level</i>	APM <i>Net Enrollment Rate</i>	APK <i>Gross Enrollment Rate</i>
(1)	(2)	(3)
SD/MI	100	111,56
SMP/MTs	70,28	83,30
SMA/SMK/MA	69,73	94,70

Sumber: Survei Sosial Ekonomi Nasional Kor, Maret 2018

Tabel 4.1.2 Jumlah Sekolah, Murid, Guru, dan Rasio Murid-Guru Menurut Jenjang Pendidikan di Kecamatan Tanjung Kemuning, 2018

Jenjang Pendidikan		Sekolah	Murid	Guru	Rasio Murid-Guru
(1)		(2)	(3)	(4)	(5)
1	SD	11	1 508	105	14
2	MI	-	-	-	-
3	SMP	3	566	37	15
4	MTs	1	157	27	6
5	SMA	2	673	44	15
6	MA	-	-	-	-
Tanjung Kemuning		17	2 732	225	14

Sumber: Dinas Pendidikan dan Kebudayaan Kabupaten Kaur

4.2 KESEHATAN

Tabel 4.2.1 Jumlah Fasilitas Kesehatan Menurut Desa/Kelurahan di Kecamatan Tanjung Kemuning, 2018

Desa/Kelurahan	Rumah Sakit	Rumah Bersalin	Puskesmas	Posyandu	Klinik/Balai Kesehatan	Polindes
(1)	(2)	(3)	(4)	(5)	(6)	(7)
1 Beriang Tinggi	-	-	1	1	-	-
2 Tanjung Bulan	-	-	-	1	-	-
3 Padang Leban	-	-	-	1	1	-
4 Tinggi Ari	-	-	-	1	-	-
5 Aur Ringit	-	-	-	1	-	-
6 Selika I	-	-	-	1	-	-
7 Pelajaran I	-	-	-	1	-	1
8 Sulauwangi	-	-	-	2	-	-
9 Padang Kedondong	-	-	-	1	-	-
10 Selika II	-	-	-	1	-	-
11 Pelajaran II	-	-	-	1	-	-
12 Padang Tinggi	-	-	-	1	-	-
13 Tanjung Kemuning I	-	-	-	1	-	-
14 Tanjung Kemuning II	-	-	-	1	-	-
15 Tanjung Kemuning III	-	-	1	1	-	-
16 Tanjung Aur I	-	1	-	1	1	1
17 Tanjung Aur II	-	-	-	1	-	-
18 Tanjung Iman I	-	-	-	1	1	-
19 Tanjung Iman II	-	-	-	1	-	-
20 Selika III	-	-	-	1	-	-
Tanjung Kemuning	-	1	2	21	3	2

Sumber: Puskesmas Kecamatan Tanjung Kemuning

Tabel 4.2.2 Jumlah Tenaga Kesehatan Menurut Kecamatan Tanjung Kemuning, 2018

Desa/Kelurahan	Tenaga Kesehatan				
	Tenaga Medis	Tenaga Keperawatan	Tenaga Kebidanan	Tenaga Kefarmasian	Tenaga Kesehatan Lainnya
(1)	(2)	(3)	(4)	(5)	(6)
1 Beriang Tinggi	-	-	2	-	-
2 Tanjung Bulan	-	-	3	-	1
3 Padang Leban	-	1	3	1	-
4 Tinggi Ari	-	-	-	-	-
5 Aur Ringit	-	4	4	-	-
6 Selika I	-	-	-	-	-
7 Pelajaran I	-	-	3	-	1
8 Sulauwangi	-	1	3	-	1
9 Padang Kedondong	-	-	-	-	-
10 Selika II	-	-	-	-	-
11 Pelajaran II	-	-	-	-	-
12 Padang Tinggi	-	-	-	-	-
13 Tanjung Kemuning I	-	3	1	-	-
14 Tanjung Kemuning II	-	1	-	-	-
15 Tanjung Kemuning III	-	5	5	1	-
16 Tanjung Aur I	-	4	5	1	1
17 Tanjung Aur II	-	-	2	1	-
18 Tanjung Iman I	-	1	3	-	-
19 Tanjung Iman II	-	-	-	-	-
20 Selika III	-	-	-	-	-
Tanjung Kemuning	0	20	34	4	4

Sumber: Puskesmas Kecamatan Tanjung Kemuning

Tabel 4.2.3 Jumlah Dokter Spesialis, Dokter Umum, dan Dokter Gigi Menurut Sarana Pelayanan Kesehatan di Kecamatan Tanjung Kemuning, 2018

Unit Kerja	Dokter Spesialis	Dokter Umum	Dokter Gigi
(1)	(2)	(3)	(4)
Puskesmas Tanjung Kemuning	-	1	-
Puskesmas Beriang Tinggi	-	2	-
Jumlah/Total	0	3	0

Sumber: Puskesmas Kecamatan Tanjung Kemuning

Tabel 4.2.4 Jumlah Kasus 10 Penyakit Terbanyak di Kecamatan Tanjung Kemuning 2018

Jenis Penyakit		Jumlah Kasus
(1)	(2)	
1.	Gastritis	806
2.	ISPA	888
3.	Hipertensi	693
4.	Mialgia	50
5.	TBC	16
6.	Conjungtivitas	56
7.	ISK	15
8.	Thyroid	75
9.	Febris	400
10.	RA	0
Tanjung Kemuning		2 999

Sumber: Puskesmas Kecamatan Tanjung Kemuning

Tabel 4.2.5. Jumlah Bayi Lahir, Bayi Berat Badan Lahir Rendah (BBLR), BBLR Dirujuk, dan Bergizi Buruk di Kecamatan Tanjung Kemuning, 2012 - 2018

	Tahun	Bayi Lahir Births	BBLR/LBW		Gizi Buruk Malnutrition
			Jumlah Total	Dirujuk Treated	
	(1)	(2)	(3)	(4)	(5)
1	2012	65	-	-	-
2	2013	46	-	-	-
3	2014	45	-	-	-
4	2015	58	-	-	-
5	2016	56	-	-	-
6	2017	165	-	-	-
7	2018	227	1	-	-
Tanjung Kemuning			-	-	-

Sumber: Puskesmas Kecamatan Tanjung Kemuning

Tabel 4.2.6. Jumlah Ibu Hamil, Melakukan Kunjungan K1, Melakukan Kunjungan K4, Kurang Energi Kronis (KEK), dan Mendapat Tablet Zat Besi (Fe) di Kecamatan Tanjung Kemuning, 2012–2018

Tahun	Jumlah Ibu Hamil	Melakukan Kunjungan	Melakukan Kunjungan	Kurang Energi Kronis (KEK)	Mendapat Zat Besi (Fe)
(1)	(2)	(3)	(4)	(5)	(6)
2012	67	62	60	-	67
2013	59	62	50	-	59
2014	62	60	58	-	62
2015	63	56	56	-	63
2016	258	255	251	2	256
2017	193	191	191	0	191
2018	254	241	225	12	241

Sumber: Puskesmas Kecamatan Tanjung Kemuning

Tabel 4.2.7. Jumlah Kasus HIV/AIDS, IMS, DBD, Diare, TB, dan Malaria Menurut di Kecamatan Tanjung Kemuning, 2018

	Desa/Kelurahan	HIV/AIDS	IMS	DBD	Diare	TB	Malaria
	(1)	(2)	(3)	(4)	(5)	(6)	(7)
1	Beriang Tinggi	1	1	-	6	2	1
2	Tanjung Bulan	-	-	-	9	1	-
3	Padang Leban	-	-	-	8	1	-
4	Tinggi Ari	-	-	-	6	1	-
5	Aur Ringit	-	-	-	6	1	-
6	Selika I	-	-	1	6	2	-
7	Pelajaran I	-	-	-	6	-	-
8	Sulauwangi	-	-	-	4	2	-
9	Padang Kedondong	-	-	-	7	-	-
10	Selika II	-	-	1	7	2	-
11	Pelajaran II	-	-	-	7	-	-
12	Padang Tinggi	-	-	-	3	-	-
13	Tanjung Kemuning I	-	-	2	12	1	-
14	Tanjung Kemuning II	-	-	1	10	1	-
15	Tanjung Kemuning III	-	-	-	10	1	-
16	Tanjung Aur I	-	-	-	8	1	-
17	Tanjung Aur II	-	-	-	8	1	-
18	Tanjung Iman I	-	-	-	9	-	-
19	Tanjung Iman II	-	-	-	11	1	-
20	Selika III	-	-	-	8	2	-
	Tanjung Kemuning	1	-	5	151	20	1

Sumber: Puskesmas Kecamatan Tanjung Kemuning

Tabel 4.2.8. Jumlah Pasangan Usia Subur dan Peserta KB Aktif Menurut Desa/Kelurahan di Kecamatan Tanjung Kemuning, 2018

	Desa/Kelurahan	Jumlah PUS	Peserta KB Aktif			
			IUD	MOW	MOP	Kondom
	(1)	(2)	(3)	(4)	(5)	(6)
1	Beriang Tinggi	120	10	0	0	24
2	Tanjung Bulan	114	10	0	0	19
3	Padang Leban	183	2	3	0	4
4	Tinggi Ari	109	0	0	0	6
5	Aur Ringit	132	1	0	0	2
6	Selika I	70	0	1	0	3
7	Pelajaran I	73	0	0	0	3
8	Sulauwangi	73	10	0	0	19
9	Padang Kedondong	83	0	0	0	5
10	Selika II	75	0	1	0	2
11	Pelajaran II	63	0	0	0	3
12	Padang Tinggi	45	0	0	0	0
13	Tanjung Kemuning I	72	0	1	0	2
14	Tanjung Kemuning II	94	0	2	0	3
15	Tanjung Kemuning III	116	0	2	1	7
16	Tanjung Aur I	88	0	0	0	2
17	Tanjung Aur II	80	0	0	0	2
18	Tanjung Iman I	85	0	0	0	2
19	Tanjung Iman II	86	0	0	0	2
20	Selika III	85	0	0	0	2
	Tanjung Kemuning	1846	33	10	1	112

Sumber: Puskesmas Kecamatan Tanjung Kemuning

Lanjutan Tabel 4.2.8

Desa/Kelurahan	Peserta KB Aktif			
	Implan	Suntikan	Pil	Jumlah
(1)	(7)	(8)	(9)	(10)
1 Beriang Tinggi	25	40	21	86
2 Tanjung Bulan	19	20	15	54
3 Padang Leban	6	109	36	151
4 Tinggi Ari	6	68	10	84
5 Aur Ringit	5	98	8	111
6 Selika I	3	50	6	59
7 Pelajaran I	4	57	5	66
8 Sulauwangi	14	20	15	49
9 Padang Kedondong	5	51	10	66
10 Selika II	5	51	4	60
11 Pelajaran II	3	50	4	57
12 Padang Tinggi	2	4	2	8
13 Tanjung Kemuning I	5	59	4	68
14 Tanjung Kemuning II	5	73	6	84
15 Tanjung Kemuning III	6	79	16	101
16 Tanjung Aur I	5	54	5	64
17 Tanjung Aur II	6	56	6	68
18 Tanjung Iman I	5	62	14	81
19 Tanjung Iman II	6	81	10	97
20 Selika III	4	72	6	82
Tanjung Kemuning	139	1154	203	1496

Sumber: Puskesmas Kecamatan Tanjung Kemuning

4.3 AGAMA

Tabel 4.3.1. Jumlah Penduduk Menurut Desa/Kelurahan dan Agama yang Dianut di Kecamatan Tanjung Kemuning, 2018

	Desa/Kelurahan	Islam	Protestan	Katolik	Hindu	Budha	Lain nya
	(1)	(2)	(3)	(4)	(5)	(6)	(7)
1	Beriang Tinggi	910	0	0	0	0	0
2	Tanjung Bulan	835	0	0	0	0	0
3	Padang Leban	1298	0	0	0	0	0
4	Tinggi Ari	748	0	0	0	0	0
5	Aur Ringit	1135	0	0	0	0	0
6	Selika I	359	0	0	0	0	0
7	Pelajaran I	568	0	0	0	0	0
8	Sulauwangi	545	0	7	0	0	0
9	Padang Kedondong	483	0	0	0	0	0
10	Selika II	502	0	0	0	0	0
11	Pelajaran II	605	0	0	0	0	0
12	Padang Tinggi	568	0	0	0	0	0
13	Tanjung Kemuning I	435	0	0	0	0	0
14	Tanjung Kemuning II	468	0	0	0	0	0
15	Tanjung Kemuning III	760	0	3	0	0	0
16	Tanjung Aur I	772	0	0	0	0	0
17	Tanjung Aur II	495	0	0	0	0	0
18	Tanjung Iman I	444	0	0	0	0	0
19	Tanjung Iman II	769	0	0	0	0	0
20	Selika III	530	0	0	0	0	0
	Tanjung Kemuning	13229	0	10	0	0	0

Sumber: KUA Kecamatan Tanjung Kemuning (diolah)

Tabel 4.3.2. Jumlah Tempat Peribadatan Menurut Desa/Kelurahan di Kecamatan Tanjung Kemuning, 2018

	Desa/Kelurahan	Masjid	Mushola	Gereja Protestan	Gereja Katolik	Pura	Vihara
	(1)	(2)	(3)	(4)	(5)	(6)	(7)
1	Beriang Tinggi	1	0	0	0	0	0
2	Tanjung Bulan	1	0	0	0	0	0
3	Padang Leban	3	0	0	0	0	0
4	Tinggi Ari	1	0	0	0	0	0
5	Aur Ringit	1	0	0	0	0	0
6	Selika I	1	0	0	0	0	0
7	Pelajaran I	1	1	0	0	0	0
8	Sulauwangi	2	0	0	0	0	0
9	Padang Kedondong	2	0	0	0	0	0
10	Selika II	1	0	0	0	0	0
11	Pelajaran II	1	0	0	0	0	0
12	Padang Tinggi	1	0	0	0	0	0
13	Tanjung Kemuning I	1	0	0	0	0	0
14	Tanjung Kemuning II	1	0	0	0	0	0
15	Tanjung Kemuning III	2	0	0	0	0	0
16	Tanjung Aur I	1	0	0	0	0	0
17	Tanjung Aur I I	1	0	0	0	0	0
18	Tanjung Iman I	1	0	0	0	0	0
19	Tanjung Iman II	1	0	0	0	0	0
20	Selika III	1	0	0	0	0	0
	Tanjung Kemuning	25	1	0	0	0	0

Sumber: KUA Kecamatan Tanjung Kemuning

5 PERTANIAN

<https://kaurkhan.com/9016/>

5. PERTANIAN

5.1. Tanaman Pangan

Pada tahun 2018, luas lahan sawah di Tanjung Kemuning seluas 623 hektar, yang terdiri dari luas sawah irigasi sebesar 103 hektar dan non irigasi sebesar 520. Sementara itu, luas panen padi sawah irigasi sebesar 144,20 hektar dan luas panen padi sawah non irigasi sebesar 520,1 hektar.

Untuk tanaman palawija di Kecamatan Tanjung Kemuning. Pada tahun 2018 tidak ada data penanaman.

5.2. Hortikultura

Produksi tanaman sayuran selama 2018 di Kecamatan Tanjung Kemuning didominasi oleh tanaman Cabe produksi 1,154 Kuintal dan tomat yang mencapai 647 Kuintal.

5.3. Perkebunan

Pada subsektor perkebunan tahun 2018, kelapa sawit masih merupakan produk unggulan di Kecamatan Tanjung Kemuning, disusul Tanaman Perkebunan Karet, Tanaman Perkebunan Kelapa, Tanaman Perkebunan Kakau, Lada, dan Kopi.

5.4. Peternakan

Pada subsektor peternakan besar dan kecil tercatat populasi ternak masih didominasi oleh sapi potong 1.072 Ekor, Kambing 1.275 Ekor dan Kerbau 1712 Ekor. Untuk peternakan unggas tercatat untuk ayam kampung sebanyak 1.450 ekor, ayam pedaging 2.881 ekor, itik/itik manila 3.801 ekor dan angsa 97 ekor.

5.5. Perikanan

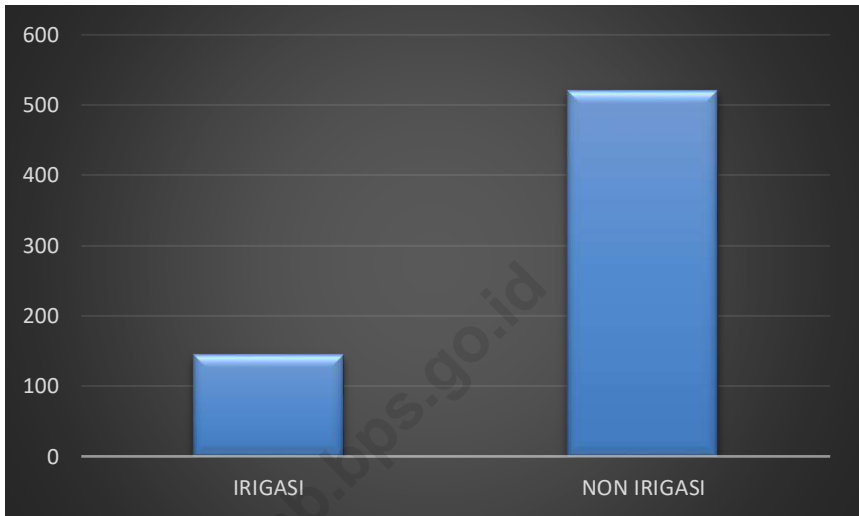
Subsektor perikanan di Kecamatan Tanjung Kemuning potensinya pada perikanan tangkap laut dan budidaya darat. Berdasarkan data dari Dinas Kelautan dan

PERTANIAN

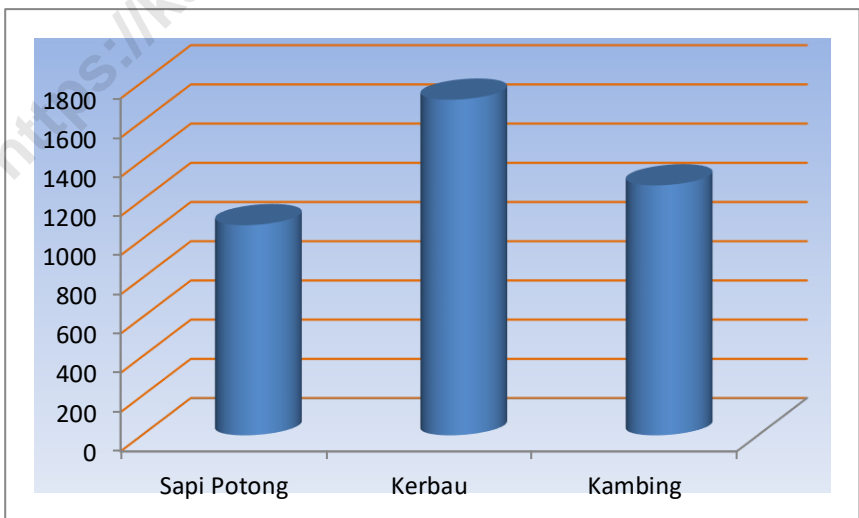
Perikanan Kabupaten Kaur, bahwa di Kecamatan Tanjung Kemuning Jumlah Rumah Tangga Perikanan Tangkap di Laut Tahun 2018 199 rumah tangga.

<https://kaurkab.bps.go.id>

Gambar 7 Luas Panen Padi Sawah Menurut Jenis Pengairan di Kecamatan Tanjung Kemuning (Ha), 2018



Gambar 8 Populasi Ternak di Kecamatan Tanjung Kemuning (ekor), 2017



5.1 TANAMAN PANGAN**Tabel 5.1.1 Luas Lahan Sawah Menurut Jenis Pengairan di Kecamatan Tanjung Kemuning (hektar), 2018**

Jenis Lahan Sawah	Luas
(1)	(2)
Sawah Irigasi	102,90
Sawah Non Irigasi	520,10
Tanjung Kemuning	623

Sumber: Laporan Statistik Tanaman Pangan, Penggunaan Lahan

PERTANIAN

Tabel 5.1.2 Luas Lahan Tegal/Kebun, Ladang/Huma dan Sementara Tidak Diusahakan di Kecamatan Tanjung Kemuning(hektar), 2018

Jenis Lahan	Luas
(1)	(2)
Tegal/Kebun	1 300
Ladang/Huma	365
Sementara Tidak Diusahakan	900
Tanjung Kemuning	2 565

Sumber: Laporan Statistik Tanaman Pangan, Penggunaan Lahan

Tabel 5.1.3 Luas Panen Padi Sawah dan Padi Ladang di Kecamatan Tanjung Kemuning, 2018

Jenis Padi	Luas Panen
(1)	(2)
Padi Sawah	144,20
Padi Ladang	520,10
Tanjung Kemuning	664,30

Sumber: Laporan Statistik Tanaman Pangan, Penggunaan Lahan

<https://kaurkab.bps.go.id>

PERTANIAN

Tabel 5.1.4 Luas Panen Tanaman Palawija di Kecamatan Tanjung Kemuning (Hektar), 2018

Jenis Palawija	Luas Panen
(1)	(2)
Jagung	-
Kedelai	-
Kacang Tanah	-
Kacang Hijau	-
Ubi Kayu	-
Ubi Jalar	-

Sumber: Laporan Statistik Tanaman Pangan, Penggunaan Lahan

5.2 HORTIKULTURA

Tabel 5.2.1 Luas Panen dan Produksi Tanaman Sayuran Menurut Jenis Sayuran di Kecamatan Tanjung Kemuning, 2018

Jenis Sayuran	Luas Panen (Hektar)	Produksi (Kuintal)
(1)	(2)	(3)
Bawang Merah	-	-
Cabai	52	1,154
Ketimun	-	-
Terung	-	-
Tomat	23	647

Sumber: Dinas Pertanian melalui Survei Pertanian Hortikultura

PERTANIAN

5.3 PERKEBUNAN

Tabel 5.3.1 Luas Tanam dan Produksi Tanaman Perkebunan Menurut Jenis Perkebunan di Kecamatan Tanjung Kemuning, 2018

Jenis Tanaman	Luas Tanaman (Hektar)	Produksi (Ton)
(1)	(2)	(3)
Karet	-	-
Kelapa	284	75,4
Kelapa Sawit	1525	6530,4
Kopi	70	35
Lada	187	147
Kakao	205	2,5
Cengkeh	-	-
Jarak	-	-
Kemiri	-	-
Kapuk	-	-
Pinang	29	0,75
Kayu Manis	-	-
Aren	23	2,50

Sumber: Dinas Pertanian Kabupaten Kaur

5.4 PETERNAKAN

Tabel 5.4.1 Populasi Ternak Menurut Jenis Ternak di Kecamatan Tanjung Kemuning, 2018

Jenis Ternak	Jumlah
(1)	(2)
Sapi Perah	-
Sapi Potong	1.072
Kerbau	1.712
Kuda	-
Kambing	1.275
Domba	0
Babi	-
Tanjung Kemuning	4.059

Sumber: Dinas Pertanian Kabupaten Kaur

PERTANIAN

Tabel 5.4.2 Populasi Unggas Menurut Jenis Unggas di Kecamatan Tanjung Kemuning, 2018

Jenis Unggas	Jumlah
(1)	(2)
Ayam	1.450
Ayam pedaging/ Broiler	2.881
Itik/Itik Manila	3.807
Angsa	97
Tanjung Kemuning	8235

Sumber: Dinas Pertanian Kabupaten Kaur

5.5 PERIKANAN

Tabel 5.5.1 Jumlah Rumah Tangga Perikanan Tangkap Menurut Subsektor di Kecamatan Tanjung Kemuning, 2018

Jenis	Rumah Tangga	Produksi (Ton)
(1)	(2)	(3)
Perikanan Laut	199	400.000
Perikanan Umum	60	-
Tanjung Kemuning	259	400.000

Sumber: Dinas Kelautan dan Perikanan Kab. Kaur

PERTANIAN

Tabel 5.5.2 Jumlah Perahu/Kapal Menurut Jenis Kapal di Kabupaten Kaur, 2018

Jenis Unggas	Jumlah
(1)	(2)
Perahu Tanpa Motor	33
Perahu Motor Tempel	39
Kapal Motor	
Tanjung Kemuning	72

Sumber: Dinas Kelautan dan Perikanan Kab. Kaur

6 Energi

<https://kaurkab.blogspot.go.id>

6. ENERGI

Permintaan listrik di Indonesia sebagai negara berkembang, tumbuh cepat. Pemakaian listrik meningkat per tahun karena cukup besarnya peningkatan pemakaian listrik di sektor rumah tangga. Peningkatan ini diperkirakan akan terus berlanjut di masa depan.

Jumlah pelanggan listrik PLN selama kurun waktu tahun 2018 terakhir terus mengalami peningkatan. Jumlah pelanggan listrik di Kecamatan Tanjung Kemuning adalah 2.110.

<https://kaurkab.bps.go.id>

Tabel 6.1 Jumlah Pelanggan Listrik di Kecamatan Tanjung Kemuning, 2012–2018

Tahun	Jumlah
(1)	(2)
2012	1247
2013	1504
2014	1712
2015	1818
2016	-
2017	1999
2018	2110

Sumber: PT. PLN Kabupaten Kaur

<https://kaurkab.bps.go.id>

7 PERDAGANGAN

7. PERDAGANGAN

Sektor perdagangan memegang peranan penting dalam mendukung perekonomian penduduk. Kemajuan pembangunan sektor perdagangan diharapkan dapat memberikan kontribusi yang berarti bagi kemajuan pembangunan pertumbuhan ekonomi.

Pada tahun 2018, di Kecamatan Tanjung Kemuning terdapat 2 jenis pasar, yakni pasar harian dan pasar mingguan. Pedagang di Kecamatan Tanjung Kemuning terdiri dari pedagang menengah dan pedagang kecil..

<https://kaurkab.bps.go.id>

Tabel 7.1 Jumlah Pasar Menurut Desa/Kelurahan di Kecamatan Tanjung Kemuning, 2018

	Desa/Kelurahan	Pasar Harian	Pasar Mingguan
	(1)	(2)	(3)
1	Beriang Tinggi	-	-
2	Tanjung Bulan	-	-
3	Padang Leban	1	-
4	Tinggi Ari	-	-
5	Aur Ringit	-	1
6	Selika I	-	-
7	Pelajaran I	-	-
8	Sulauwangi	-	-
9	Padang Kedondong	-	-
10	Selika II	-	-
11	Pelajaran II	-	-
12	Padang Tinggi	-	-
13	Tanjung Kemuning I	-	-
14	Tanjung Kemuning II	-	1
15	Tanjung Kemuning III	1	-
16	Tanjung Aur I	-	-
17	Tanjung Aur II	-	1
18	Tanjung Iman I	-	-
19	Tanjung Iman II	-	-
20	Selika III	-	-
	Tanjung Kemuning	2	2

Sumber: KANTOR CAMAT TANJUNG KEMUNING

8 Hotel dan Pariwisata

<https://kaurkab.bps.go.id>

8. HOTEL DAN PARIWISATA

Tabel 8.1. Jumlah Restoran/Rumah Makan Menurut Desa/Kelurahan di Kecamatan Tanjung Kemuning, 2016 – 2018

Desa/Kelurahan	2016	2017	2018
(1)	(2)	(3)	(4)
1 Beriang Tinggi	-	-	-
2 Tanjung Bulan	-	-	-
3 Padang Leban	1	1	1
4 Tinggi Ari	-	-	-
5 Aur Ringit	-	-	-
6 Selika I	-	-	-
7 Pelajaran I	-	-	-
8 Sulauwangi	1	1	1
9 Padang Kedondong	8	8	8
10 Selika II	-	-	-
11 Pelajaran II	-	-	-
12 Padang Tinggi	-	-	-
13 Tanjung Kemuning I	-	-	-
14 Tanjung Kemuning II	-	-	-
15 Tanjung Kemuning III	3	3	3
16 Tanjung Aur I	-	-	-
17 Tanjung Aur II	-	-	-
18 Tanjung Iman I	-	-	-
19 Tanjung Iman II	4	4	4
20 Selika III	-	-	-
Tanjung Kemuning	17		17

Sumber:

KANTOR CAMAT TANJUNG KEMUNING

DATA

MENCERDASKAN BANGSA

Enlighten The Nation



**BADAN PUSAT STATISTIK
KABUPATEN KAUR**

Jl. Peltu M.Ilyas, Komplek Perkantoran Kabupaten Kaur, Padang Kempas, Kaur Selatan
Telp: (0739) 7873781-83; Fax: (0739) 7873955, 7875497; E-mail: bps1704@bps.go.id