

Katalog BPS : 1102001.3505.120



KECAMATAN SELOREJO

Dalam Angka

2012



Badan Pusat Statistik Kabupaten Blitar



Katalog BPS : 1403.3505.120

KECAMATAN SELOREJO

DALAM ANGKA

2012



BADAN PUSAT STATISTIK KABUPATEN BLITAR
Bekerjasama Dengan
BAPPEDA KABUPATEN BLITAR

KECAMATAN SELOREJO DALAM ANGKA 2012

ISSN :

Nomor Publikasi : 3505120.12.001

Nomor Katalog : 1403.3505.120

Ukuran Buku : 22 Cm x 15 Cm

Jumlah Halaman : 97 + xii

Naskah : BPS Kabupaten Blitar

Penyunting : KSK Selorejo

Perancang Sampul : Seksi Nerwilis

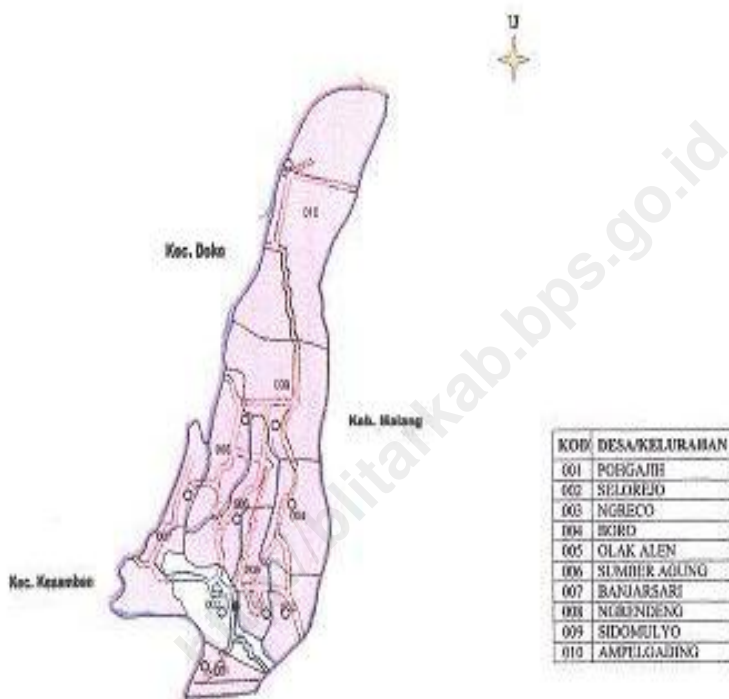
Gambar depan : Tempat Bersejarah

Diterbitkan Oleh : **BPS Kabupaten Blitar**

Dicetak Oleh :

Boleh dikutip dengan menyebutkan sumbernya

PETA KECAMATAN SELOREJO



KATA PENGANTAR

Kami memanjatkan Puji Syukur ke pada Tuhan Yang Maha Esa atas berkah rahmat dan hidayahNya, sehingga kami dapat menerbitkan “**Buku Kecamatan Selorejo Dalam Angka 2012**”.

Kecamatan Dalam Angka merupakan publikasi yang memuat data kewilayahan dan menggambarkan tentang kecamatan Selorejo yang meliputi berbagai sektor pembangunan. Semoga dengan rutinnya penerbitan buku ini dari tahun ke tahun dapat membantu pengguna data serta dapat memajukan kegiatan perstatistikan di kecamatan Selorejo.

Kami menyadari sepenuhnya bahwa buku ini masih banyak kelemahan dan kekurangan. Untuk itu, kami berharap kritik dan saran guna meningkatkan mutu penerbitan di tahun-tahun mendatang.

Akhirnya kami sampaikan terimakasih kepada Kepala Desa dan Dinas Instansi dan semua pihak yang telah membantu kami, khususnya kepada Kepala BPS Kabupaten Blitar dan Bapak Camat Selorejo yang telah memberikan bimbingannya sehingga buku ini dapat diterbitkan.

Blitar, Sept 2012

Koordinator Statistik Kecamatan,

RACHMA LIA SAPTA DEWI

KATA SAMBUTAN

Saya menyampaikan apresiasi yang tinggi terhadap penerbitan buku Kecamatan Dalam Angka 2012. Dengan terbitnya buku ini secara rutin setiap tahun diharapkan kualitas data dapat lebih ditingkatkan. Saya ucapkan selamat atas terselesainya “**Buku Kecamatan Dalam Angka 2012**” ini dengan baik.

Mengingat ketersediaan data sangat berguna bagi pembangunan, saya mengharapkan data yang ditampilkan dapat lebih baik dari tahun ke tahun sehingga menjadi rujukan bagi pengguna data.

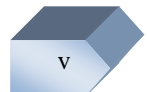
Harapan saya kepada Koordinator Statistik Kecamatan untuk lebih meningkatkan kinerja dan kerjasama yang baik dengan instansi dan semua pihak sehingga didapatkan data yang cepat, tepat dan akurat.

Semoga buku ini dapat bermanfaat bagi pihak yang memerlukan. Sekian dan terima kasih

Blitar, Nopember 2012

Camat selorejo

WIYAKTO,SH.N.MSI,
NIP. 19611112 199103 1 005



DAFTAR ISI

	Halaman
Peta Kecamatan Selorejo.....	iii
Kata Pengantar	iv
Kata Sambutan	v
Daftar Isi.....	vi
Daftar Tabel.....	viii
Daftar Gambar.....	xii
BAB I GEOGRAFIS	2
BAB II PEMERINTAHAN.....	11
BAB III PENDUDUK	18
BAB IV SOSIAL	28
4.1 Pendidikan dan Kebudayaan.....	28
4.2 Agama.....	29
4.3 Kesehatan.....	29
4.4 Keluarga Berencana	29
4.5 Sosial.....	29
BAB V PERTANIAN.....	60
5.1 Penggunaan Lahan.....	60
5.2 Tanaman Bahan Makanan.....	60
5.3 Perkebunan dan Kehutanan.....	60
5.4 Peternakan.....	60
5.5 Perikanan	60

	Halaman
BAB VI PERDAGANGAN.....	73
6.1 Perdagangan.....	73
6.2 Hotel	73
6.3 Pariwisata.....	73
BAB VII INDUSTRI.....	82

DAFTAR TABEL

Halaman

I. LETAK GEOGRAFIS

Tabel 1.1 Letak Geografis Kecamatan 2011	4
Tabel 1.2 Jarak Dari Kantor Desa Ke Kantor Kecamatan dan Kabupaten 2011	5
Tabel 1.3 Jumlah Dusun, RW, RT, Klasifikasi Desa Ditinjau dari Kesejahteraan Perangkat Desa Menurut Desa/Kelurahan.....	6
Tabel 1.4 Luas wilayah, Ketinggian dari Permukaan air laut Menurut desa / Kelurahan.....	7
Tabel 1.5 Hari Hujan, Curah Hujan Tahun 2011t	8

II. PEMERINTAHAN

Tabel 2.1 Aparat Pemerintahan Desa Dirinci Menurut Desa Tahun 2011	13
Tabel 2.2 Data Aparatur Kecamatan Selorejo Menurut Pendidikan Tahun 2011	16

III. PENDUDUK

Tabel 3.1 Penduduk Menurut Jenis Kelamin dan Sex Ratio per Desa Tahun 2011	20
Tabel 3.2 Kepadatan Penduduk Menurut Desa 2011	21
Tabel 3.3 Luas Wilayah, Penduduk, Keluarga dan Prosentasenya Terhadap Kecamatan 2011	22
Tabel 3.4 Persentase Penduduk Terhadap Penduduk Kecamatan Menurut Jenis Kelamin Tahun 2011.....	23
Tabel 3.5 Penduduk Dirinci Menurut Jenjang Pendidikan Per Desa Tahun 2011.....	24
Tabel 3.6 Penduduk Menurut Jenis Pekerjaan Per desa Tahun 2011.....	25

III. SOSIAL

4.1 PENDIDIKAN

Tabel 4.1.1	Sekolah, Kelas, Guru dan Murid TK 2011/ 2012	31
Tabel 4.1.2	Sekolah, Murid, Guru dan Ruang Kelas SD Tahun 2011/2012	32
Tabel 4.1.3	Sekolah, Murid, Guru dan Ruang Kelas SLTP Tahun 2011/2012	35
Tabel 4.1.4	Sekolah, Murid, Guru dan Ruang Kelas SMU / SMK Tahun 2011/2012	38
Tabel 4.1.5	Sekolah Negeri dan Swasta di Luar Departemen P & K Yang Setingkat TK Tahun 2011/2012	41
Tabel 4.1.6	Sekolah Negeri dan Swasta di Luar Departemen P & K Yang Setingkat SD Tahun 2011/2012	42
Tabel 4.1.7	Sekolah Negeri dan Swasta di Luar Departemen P & K Yang Setingkat SLTP Tahun 2011/2012	43
Tabel 4.1.8	Sekolah Negeri dan Swasta di Luar Departemen P & K Yang Setingkat SMU/SMK Tahun 2011/2012	44

4.2 AGAMA

Tabel 4.2.1	Penduduk Menurut Agama Per Desa Tahun 2011	45
Tabel 4.2.2	Jumlah Tempat Ibadah Per Desa Tahun 2011	46
Tabel 4.2.3	Pemuka Agama	47
Tabel 4.2.4	Pondok Pesantren, Madrasah Diniyah Per Desa Tahun 2011	48
Tabel 4.2.5	Nikah Talak, Cerai dan Rujuk Dirinci Menurut Bulan Tahun 2011	49

4.3 KESEHATAN

Tabel 4.3.1	Fasilitas Kesehatan Dirinci Menurut Jenisnya Tahun 2011.....	50
Tabel 4.3.2	Tenaga Kesehatan Dirinci Menurut Jenisnya Tahun 2011.....	51
Tabel 4.3.3	Kelahiran dan Kematian Bayi Dirinci Menurut Kondisi Kelahiran Dan Tempat Pelayanan Persalinan 2011	52
Tabel 4.3.4	Persalinan Dirinci Menurut Penolong Persalinan Dan Tempat Pelayanan Persalinan 2011.....	53
Tabel 4.3.5	Bayi dengan Kelainan Bawaan Sejak Lahir Menurut Tempat Pelayanan Persalinan 2011.....	54

4.4. KELUARGA BERENCANA

Tabel 4.4.1	PPKBD dan Sub PPKBD, UPPKS Dan Kelompok Bina Ketahanan Keluarga (KBKK) 2011	55
Tabel 4.4.2	Akseptor KB Aktif Dirinci Menurut Alat Kontrasepsi Tahun 2011	56
Tabel 4.4.3	Peserta Keluarga Berencana Aktif Hasil Pendataan KBKS 2011	57

4.5 SOSIAL

Tabel 4.5.1	Penyandang Cacat Dirinci Menurut Jenisnya Per Desa Tahun 2011	58
-------------	--	----

IV. PERTANIAN

5.1 PENGGUNAAN LAHAN

Tabel 5.1.1	Penggunaan Lahan Sawah Menurut Jenis Pengairan dan Banyaknya Panen Padi Dalam Satu (Ha) 2011	62
Tabel 5.1.2	Lahan Bukan Sawah Menurut Penggunaannya Tahun 2011..	63

5.2 TANAMAN BAHAN MAKANAN

Tabel 5.2.1	Luas Tanam, Luas Panen Tanaman Bahan Pangan Kecamatan Selorejo 2011.....	64
Tabel 5.2.2	Jumlah Tanaman Buah-buahan Yang Menghasilkan Dan Produksinya Tahun 2011.....	65
Tabel 5.2.3	Luas Tanam, Luas Panen Tanaman Sayuran 2011.....	67

5.3 PERKEBUNAN

Tabel 5.3.1	Luas Area dan Produksi Tanaman Perkebunan Semusim dan Tahunan 2011.....	68
-------------	--	----

5.4 PETERNAKAN

Tabel 5.4.1	Populasi Ternak Unggas dan Aneka Ternak Kecamatan Selorejo 2011.....	69
Tabel 5.4.2	Produksi Telor Menurut Jenis Unggas Tahun 2011.....	70

5.5 PERIKANAN	
Tabel 5.5.1	Budidaya Perikanan di Kecamatan Selorejo 2011..... 71
VI. PERDAGANGAN, HOTEL DAN PARIWISATA	
6.1 PERDAGANGAN	
Tabel 6.1.1	Jumlah Pasar Tradisional dan Hari Pasar Per Desa Tahun 2011..... 75
6.2 HOTEL	
Tabel 6.2.1	Perusahaan Akomodasi, Tempat Hiburan Wisata Per Desa Tahun 2011..... 76
Tabel 6.2.2	Penyedia Akomodasi Hotel dan Warung Makan / Kedai Per Desa Tahun 2011..... 77
Tabel 6.2.3.	Nama dan Alamat Hotel / Penginapan Tahun 2011.....78
6.3 PARIWISATA	
Tabel 6.3.1	Nama Tempat Hiburan / Rekreasi Tahun 2011.....79
VII. INDUSTRI	
Tabel 7.1	Jumlah Industri Kecil / Rumah Tangga Yang Terbuat dari Kayu dan Mebel 2011..... 84
Tabel 7.2	Jumlah Industri Kecil / Rumah Tangga Yang Terbuat dari Bambu dan Anyaman 2011..... 85
Tabel 7.3	Jumlah Industri Kecil / Rumah Tangga Gula Merah 2011.... 86
Tabel 7.4	Jumlah Industri Kecil / Rumah Tangga Makanan / Minuman 2011..... 87
Tabel 7.5	Jumlah Industri Kecil / Rumah Tangga Penyulingan Minyak Atsiri 2011 88
VIII. PERHUBUNGAN	
Tabel 8.1	Volume Penumpang dan Barang Stasiun Kereta Api Tahun 2011 91

DAFTAR GAMBAR

Halaman

Gambar 1	Rata-rata Hari Hujan dan Curah Hujan 2011	9
Gambar 2	Aparat Desa/Kelurahan 2011	12
Gambar 3	Penduduk Menurut Jenis Kelamin Per Desa/Kelurahan 2011	19
Gambar 4	Penduduk Menurut Agama 2011	30
Gambar 5	Produksi Tanaman Bahan Makanan 2011 (Ton).....	61
Gambar 6	Banyaknya Hotel/Penginapan dan Warung Makanan/Kedai Di Masing-masing Desa/Kelurahan 2011.....	74
Gambar7	Industri Kecil dan Rumah tangga Menurut Desa Tahun 2011	83

BAB I GEOGRAFIS

<http://blitarkebabps.go.id>

BAB I GEOGRAFIS

Kecamatan Selorejo merupakan satu dari dua puluh dua kecamatan yang membagi habis wilayah administrasi Kabupaten Blitar. Berada di wilayah Kabupaten Blitar di sebelah timur yang berbatasan wilayah dengan Kabupaten Malang. Berada di sebelah utara sungai Brantas yang membelah Kabupaten Blitar menjadi dua bagian. Bagian utara cenderung mempunyai struktur tanah yang lebih subur dari bagian selatan.

Batas-batas Kecamatan Selorejo adalah sebagai berikut :

- Barat : Kecamatan Kesamben
- Utara : Kecamatan Doko
- Timur : Kabupaten Malang
- Selatan : Kecamatan Kesamben dan Kab. Malang

Kecamatan Selorejo dengan luas wilayah 52,46 km² dibagi menjadi 10 desa. Desa Sidomulyo merupakan desa yang terluas dengan luas 9,36 km². Desa dengan wilayah terkecil adalah Desa Ngreco dengan luas wilayah 2,37 km² atau hanya 4,52 % dari luas wilayah kecamatan.

Berdasarkan pemutakhiran Master File Desa BPS Kab. Blitar, kecamatan Selorejo terbagi dalam 10 desa, 25 dusun, 76 RW, 269 RT. Dari hasil proyeksi SP2011 penduduk kecamatan selama tahun 2011 tercatat jumlah penduduk 34,980 jiwa. Dengan kepadatan penduduk 667 jiwa setiap kilometer persegi.

Desa Ampelgading merupakan desa yang terjauh dari ibukota kecamatan sejauh 15 km. Keberadaan desa dengan kantor Kabupaten Blitar rata-rata 45 km dan Desa Ampelgading yang terjauh jaraknya, yaitu 54 km.

Tabel 1.1**Letak Geografis Kecamatan 2011**

No	Uraian	Penjelasan	
(1)	(2)	(3)	
1	Luas wilayah Kecamatan	52,46	Km ²
2	Terdiri atas	10	Desa
3	Jumlah penduduk	34,980	Jiwa
4	Kepadatan penduduk	667	Jiwa/Km ²
5	Batas wilayah		
	- Sebelah Utara	Kec. Doko Kab. Blitar	
	- Sebelah Timur	Kabupaten Malang	
	- Sebelah Selatan	Kec. Kesamben Kab. Blitar	
	- Sebelah Barat	Kec. Kesamben Kab. Blitar	

Sumber Data : Bps Kab. Blitar

Tabel 1.2**Jarak dari Kantor Desa ke Kecamatan dan Kabupaten 2011**

No	Desa/Kelurahan	Jarak ke Kantor		Status
		Kecamatan Km	Kabupaten Km	1. Desa 2. Kelurahan
(1)	(2)	(3)	(4)	(5)
1	POHGAJIH	3.00	48	1
2	SELOREJO	0.30	45	1
3	NGRECO	4.00	49	1
4	BORO	5.00	50	1
5	OLAKALEN	2.00	47	1
6	SUMBERAGUNG	2.50	47.5	1
7	BANJARSARI	5.00	45	1
8	NGRENDENG	6.00	51	1
9	SIDOMULYO	7.00	52	1
10	AMPELGADING	15.00	60	1
Jumlah		52.46		

Sumber Data : Podes 2011 BPS Kab. Blitar

Tabel 1.3
Jumlah Dusun, RW, RT, Klasifikasi Desa Ditinjau dari
Kesejahteraan Perangkat Desa Menurut Desa/Kelurahan

No	Desa/Kelurahan	Dusun/ Lingkungan	RW	RT	Klasifikasi	
					A. Buruk	B. Baik
(1)	(2)	(3)	(4)	(5)	(6)	
1	POHGAJIH	2	5	20	A	
2	SELOREJO	2	6	34	B	
3	NGRECO	2	3	14	B	
4	BORO	4	12	35	B	
5	OLAKALEN	2	5	18	B	
6	SUMBERAGUNG	3	9	25	B	
7	BANJARSARI	3	8	34	B	
8	NGRENDENG	2	10	28	B	
9	SIDOMULYO	3	10	37	A	
10	AMPELGADING	2	8	23	B	
Jumlah		25	76	268		

Sumber Data : Podes 2011 Bps Kab. Blitar

Tabel 1.4
Luas wilayah, Ketinggian dari Permukaan air laut
Menurut desa / Kelurahan

No	Desa/Kelurahan	Luas Wilayah Km2	Ketinggian dari Permukaan Air Laut (meter)
(1)	(2)	(3)	(4)
1	POHGAJIH	3,34	205
2	SELOREJO	4,13	265
3	NGRECO	2,37	280
4	BORO	6,06	357
5	OLAKALEN	3,70	290
6	SUMBERAGUNG	5,29	270
7	BANJARSARI	4,58	480
8	NGRENDENG	5,60	343
9	SIDOMULYO	9,36	600
10	AMPELGADING	7,80	720
Jumlah		52,23	

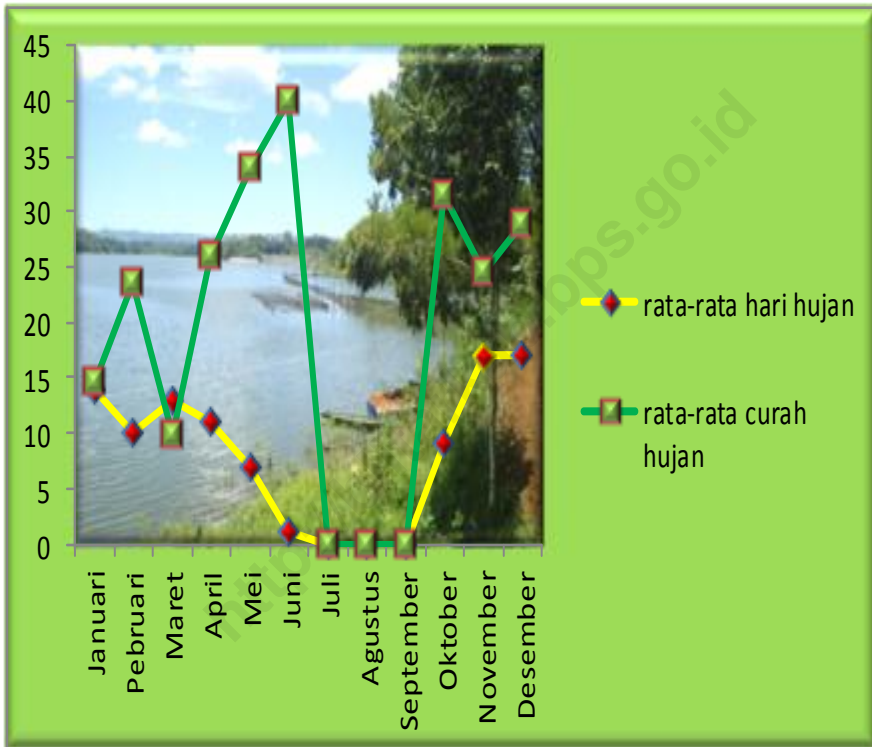
Sumber Data : Podes 2011 BPS Kab. Blitar

Tabel 1.5**Hari Hujan, Curah Hujan Tahun 2011**

Bulan	Stasiun	Jumlah		Rata-rata	
		Hari Hujan (Hari)	Curah Hujan (Mm)	Hari Hujan (Hari)	Curah Hujan (Mm)
(1)	(2)	(3)	(4)	(5)	
Januari	1	14	206	14	14.71
Pebruari	1	10	235	10	23.50
Maret	1	13	126	13	9.69
April	1	11	286	11	26.00
Mei	1	7	238	7	34.00
Juni	1	1	40	1	40.00
Juli	1	-	-	-	-
Agustus	1	-	-	-	-
September	1	-	-	-	-
Oktober	1	9	283	9	31.44
November	1	17	417	17	24.53
Desember	1	17	490	17	28.82
Kec. Selorejo	12	99	2321	99	23.44

Sumber Data : KDA BPS Kab. Blitar

Gambar 1
Rata – rata Curah Hujan



Sumber Data : KDA BPS Kab. Blitar

BAB II

PEMERINTAHAN

<http://blibli.com/ps.go.id>

BAB II


PEMERINTAHAN

Kecamatan Selorejo terbagi menjadi 10 Desa. Untuk menjalankan roda pemerintahan di tingkat desa perlu didukung dengan tersedianya aparat desa mulai kepala desa, sekretaris desa, kepala urusan dan staf.

Dalam bab ini disajikan data aparatur desa, demikian juga untuk jabatan kepala urusan pemerintahan, ekobang, umum, kesra dan keuangan beserta staf yang merupakan data yang bersumber dari Bagian Pemerintahan Kecamatan Selorejo.

Sumber daya manusia sangatlah penting dalam pembangunan baik pemerintahan desa maupun pemerintahan kecamatan. Dengan SDM yang memadai dalam hal ini adalah pendidikan akan menghasilkan aparatur pemerintahan yang berkualitas sehingga dapat menjalankan roda pemerintahan dengan baik. Pada tabel 2.2 ditampilkan data aparatur kecamatan menurut pendidikan.

Gambar 2
Aparat Desa/Kelurahan 2011



Sumber : Bagian Pemerintahan Kabupaten Blitar

Tabel 2.1
Aparat Pemerintahan Desa Dirinci Menurut Desa
Tahun 2011

No	Desa/Kelurahan	Kepala Desa	Sekretaris	
			Desa	Kepala Dusun
(1)	(2)	(3)	(4)	(5)
1	POHGAJIH	1	1	2
2	SELOREJO	1	1	2
3	NGRECO	1	-	2
4	BORO	1	-	4
5	OLAKALEN	1	1	2
6	SUMBERAGUNG	1	1	3
7	BANJARSARI	1	1	3
8	NGRENDENG	1	1	2
9	SIDOMULYO	1	1	3
10	AMPELGADING	1	1	2
Jumlah		10	8	25

Sumber Data : Podes 2011 BPS Kab. Blitar

Lanjutan tabel 2.1

No	D e s a	Kepala Urusan				
		Pemerintahan	Ekobang	Umum	Kesra	Keuangan
(1)	(2)	(3)	(4)	(5)	(6)	(7)
1	POHGAJIH	1	1	-	-	-
2	SELOREJO	1	1	1	1	1
3	NGRECO	-	-	1	1	1
4	BORO	1	-	1	1	1
5	OLAKALEN	1	1	1	1	-
6	SUMBERAGUNG	1	1	1	1	1
7	BANJARSARI	1	1	1	1	1
8	NGRENDENG	1	-	1	1	1
9	SIDOMULYO	1	1	1	1	1
10	AMPELGADING	1	1	1	1	1
Jumlah		9	8	9	9	8

Sumber Data : Podes 2011 BPS Kab. Blitar

Lanjutan tabel 2.1

No	D e s a	Staff				
		Pemerintahan	Ekobang	Umum	Kesra	Keuangan
(1)	(2)	(3)	(4)	(5)	(6)	(7)
1	POHGAJIH	-	-	1	-	-
2	SELOREJO	-	-	-	-	-
3	NGRECO	-	-	-	-	-
4	BORO	-	-	-	-	-
5	OLAKALEN	-	-	-	-	-
6	SUMBERAGUNG	-	-	-	-	-
7	BANJARSARI	-	-	-	-	-
8	NGRENDENG	-	-	-	-	-
9	SIDOMULYO	1	1	-	-	-
10	AMPELGADING	-	-	-	-	-
Jumlah		1	1	1	0	0

Sumber Data : Podes 2011 BPS Kab. Blitar

Tabel 2.2**Data Aparatur Kecamatan Selorejo
Menurut Pendidikan Tahun 2011**

No	Jabatan	Pendidikan Terakhir				
		SMP	SMU	Sarmud	S-1	S-2
(1)	(2)	(3)	(4)	(5)	(6)	(7)
1	Camat	-	-	-	1	-
2	Sekretaris Kecamatan	-	-	-	-	1
3	Kasi Pembangunan	-	-	-	-	1
4	Kasi Trantib	-	-	-	-	1
5	Kasi Pemerintahan	-	-	-	-	-
6	Kasi Sosial	-	-	-	1	-
7	Kasi Linmas	-	-	-	1	-
8	Staff	-	2	-	3	-
Jumlah		-	2	-	6	3

Sumber Data : Podes 2011 BPS Kab. Blitar

BAB III

PENDUDUK

<http://blibli.com/abs/1234567890>

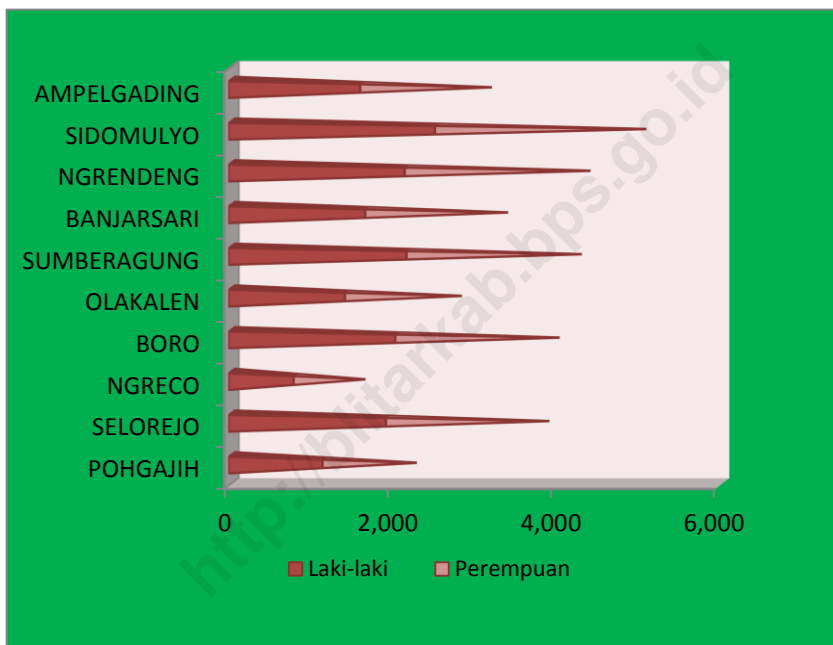
BAB III

PENDUDUK

Penduduk merupakan subyek dan obyek pembangunan yang dapat memegang peranan penting dalam pembangunan suatu negara. Data penduduk yang akurat dapat diperoleh dari sensus penduduk yang dilakukan setiap sepuluh tahun sekali. Sensus Penduduk adalah suatu kegiatan pengumpulan data kependudukan terhadap seluruh penduduk di suatu wilayah dalam suatu waktu tertentu. Pencacahan dilakukan secara serentak terhadap seluruh penduduk dan keterangan kependudukan yang dikumpulkan dirinci selengkap – lengkapnya, sehingga data yang dihasilkan mampu memberi gambaran sampai wilayah terkecil yaitu unit wilayah pemerintahan desa / kelurahan. Sehingga data yang ada merupakan proyeksi sensus penduduk dan hasil proporsi survei penduduk antar sensus maupun survei sosial ekonomi nasional.

Kesejahteraan penduduk merupakan sasaran utama dari pembangunan suatu daerah. Jumlah penduduk kecamatan Selorejo hasil dari proyeksi penduduk tahun 2011 adalah 34,980 jiwa.

Gambar 3
Penduduk Menurut Jenis Kelamin per Desa/Kelurahan 2011



Sumber Data : BPS Kabupaten Blitar

Tabel 3.1
Penduduk Menurut Jenis kelamin dan Sex Ratio
Per Desa Tahun 2011

No	Desa	Laki-laki	Perempuan	Jumlah	Sex Ratio
(1)	(2)	(3)	(4)	(5)	(6)
1	POHGAJIH	1,131	1,139	2,271	99.30
2	SELOREJO	1,907	1,985	3,892	96.05
3	NGRECO	779	863	1,642	90.33
4	BORO	2,019	1,997	4,017	101.11
5	OLAKALEN	1,406	1,416	2,822	99.29
6	SUMBERAGUNG	2,158	2,131	4,289	101.28
7	BANJARSARI	1,653	1,734	3,387	95.36
8	NGRENDENG	2,136	2,259	4,395	94.57
9	SIDOMULYO	2,506	2,571	5,077	97.46
10	AMPELGADING	1,591	1,598	3,189	99.56
Jumlah		17,287	17,693	34,980	97.71

Sumber Data : BPS KABUPATEN BLITAR

Tabel 3.2**Kepadatan Penduduk Menurut Desa 2011**

No	Desa/Kelurahan	Luas Wilayah Km2	Persentase luas wilayah Terhadap Kec	Penduduk Jiwa	Kepadatan (Jiwa/Km2)
(1)	(2)	(3)	(4)	(5)	(6)
1	POHGAJIH	3.34	6.37	2,271	680
2	SELOREJO	4.13	7.87	3,892	942
3	NGRECO	2.37	4.52	1,642	693
4	BORO	6.06	11.55	4,017	663
5	OLAKALEN	3.7	7.05	2,822	763
6	SUMBERAGUNG	5.29	10.08	4,289	811
7	BANJARSARI	4.58	8.73	3,387	740
8	NGRENDENG	5.6	10.67	4,395	785
9	SIDOMULYO	9.36	17.84	5,077	542
10	AMPELGADING	8.03	15	3,189	397
Jumlah		52.46	100.00	34,980	667

Sumber Data : BPS KABUPATEN BLITAR

Tabel 3.3**Luas wilayah, Penduduk, dan
Persentasenya Terhadap Kecamatan 2011**

No	Desa/Kelurahan	Luas Wilayah Km2	Persentase luas wilayah Terhadap Kec	Penduduk Jiwa	Persentase penduduk thdp Kecamatan
(1)	(2)	(3)	(4)	(5)	(6)
1	POHGAJIH	3.34	6.37	2,271	6.49
2	SELOREJO	4.13	7.87	3,892	11.13
3	NGRECO	2.37	4.52	1,642	4.69
4	BORO	6.06	11.55	4,017	11.48
5	OLAKALEN	3.7	7.05	2,822	8.07
6	SUMBERAGUNG	5.29	10.08	4,289	12.26
7	BANJARSARI	4.58	8.73	3,387	9.68
8	NGRENDENG	5.6	10.67	4,395	12.56
9	SIDOMULYO	9.36	17.84	5,077	14.52
10	AMPELGADING	8.03	15	3,189	9
Jumlah		52.46	100.00	34,980	100.00

Sumber Data : BPS KABUPATEN BLITAR

Tabel 3.4
Persentase Penduduk Terhadap Penduduk Kecamatan
Menurut Jenis Kelamin Tahun 2011

No	D e s a	Penduduk Laki-Laki		Penduduk Perempuan	
		Jumlah	% Thp pddk Laki2 Kec	Jumlah	% Thp pddk peremp Kec
(1)	(2)	(3)	(4)	(5)	(6)
1	POHGAJIH	1,131	6.54	1,139	6.44
2	SELOREJO	1,907	11.03	1,985	11.22
3	NGRECO	779	4.51	863	4.88
4	BORO	2,019	11.68	1,997	11.29
5	OLAKALEN	1,406	8.13	1,416	8.00
6	SUMBERAGUNG	2,158	12.48	2,131	12.04
7	BANJARSARI	1,653	9.56	1,734	9.80
8	NGRENDENG	2,136	12.36	2,259	12.77
9	SIDOMULYO	2,506	14.50	2,571	14.53
10	AMPELGADING	1,591	9.20	1,598	9.03
Jumlah		17,287	100.00	17,693	100.00

Sumber Data : BPS Kabupaten Blitar

Tabel 3.5
Penduduk Dirinci Menurut Jenjang Pendidikan
Per Desa Tahun 2011

No	Desa	Tdk/Belum Sekolah	Tidak Tamat SD	SD	SLTP	SMU/ SMK	Perg Tinggi	Jumlah
(1)	(2)	(3)	(4)	(5)	(6)	(7)	(8)	(9)
1	POHGAJIH	483	368	1005	602	568	54	3080
2	SELOREJO	731	534	1325	837	1058	263	4748
3	NGRECO	266	252	594	462	507	82	2163
4	BORO	715	668	1542	948	940	171	4984
5	OLAKALEN	426	430	958	809	624	123	3370
6	SUMBERAGUNG	705	661	1645	1135	986	137	5269
7	BANJARSARI	585	597	1383	788	734	121	4208
8	NGRENDENG	903	946	1937	959	573	120	5438
9	SIDOMULYO	912	926	2679	1247	476	69	6309
10	AMPELGADING	752	746	1366	590	155	21	3630
Jumlah		6478	6128	14434	8377	6621	1161	43199

Sumber Data : BPS Kabupaten Blitar

Tabel 3.6
Penduduk Menurut Jenis Pekerjaan
Per desa Tahun 2011

No	D e s a	Pertanian	P N S	T N I/ POLRI	Per dagangan	Buruh Tani	Pensiunan
(1)	(2)	(3)	(4)	(5)	(6)	(7)	(8)
1	POHGAJIH	99	18	6	26	313	53
2	SELOREJO	620	120	16	133	88	75
3	NGRECO	220	33	4	38	241	13
4	BORO	966	71	16	108	482	22
5	OLAKALEN	520	59	7	68	659	27
6	SUMBERAGUNG	877	62	8	158	458	29
7	BANJARSARI	666	46	22	82	548	18
8	NGRENDENG	1160	55	12	134	431	28
9	SIDOMULYO	1246	26	6	105	513	18
10	AMPELGADING	799	12	1	102	294	6
Jumlah		7173	502	98	954	4027	289

Sumber Data : BPS Kabupaten Blitar

Lanjutan Tabel 3.8

No	Desa	Transportasi	Tukang Batu	Tukang Kayu	Ibu Rmhtangga
(1)	(2)	(3)	(4)	(5)	(6)
1	POHGAJIH	13	5	5	683
2	SELOREJO	5	5	5	631
3	NGRECO	4	5	11	207
4	BORO	20	14	29	554
5	OLAKALEN	7	13	10	329
6	SUMBERAGUNG	11	34	18	671
7	BANJARSARI	11	12	22	507
8	NGRENDENG	13	18	21	487
9	SIDOMULYO	5	23	25	806
10	AMPELGADING	1	7	7	435
Jumlah		90	136	153	5310

Sumber Data : BPS Kabupaten Blitar

BAB IV SOSIAL

<http://blu.uab.ac.id>

BAB IV

S O S I A L

4.1 Pendidikan

Peningkatan partisipasi sekolah dapat ditingkatkan dengan keseimbangan penyediaan sarana fisik pendidikan dan peningkatan tenaga pengajar baik kualitas maupun kuantitasnya. Fasilitas pendidikan baik dari TK sampai dengan SD di Kecamatan Selorejo tercatat dalam bab ini yang bersumber dari Cabang Dinas Pendidikan dan Kebudayaan Selorejo. Untuk data yang berkaitan dengan SLTP dan SLTA diambil dari Dinas Pendidikan dan Kebudayaan Kabupaten Blitar.

4.2 Agama

Penduduk Kecamatan Selorejo mayoritas beragama Islam menurut data penduduk menurut agama dari kecamatan. Dalam bab ini juga ditampilkan tabel jumlah tempat ibadah, Pondok Pesantren, Madrasah Diniyah serta data NTCR (Nikah Talak Cerai Rujuk) dari KUA Kecamatan Selorejo.

4.3 Kesehatan

Tersedianya sarana kesehatan dan tenaga kesehatan yang memadai merupakan wujud pelayanan kesehatan pada masyarakat. Dalam bab ini terdapat tabel jumlah fasilitas kesehatan, jumlah tenaga kesehatan, jumlah kelahiran bayi dan penolong persalinan selama 2011 dengan sumber data Puskesmas Selorejo.

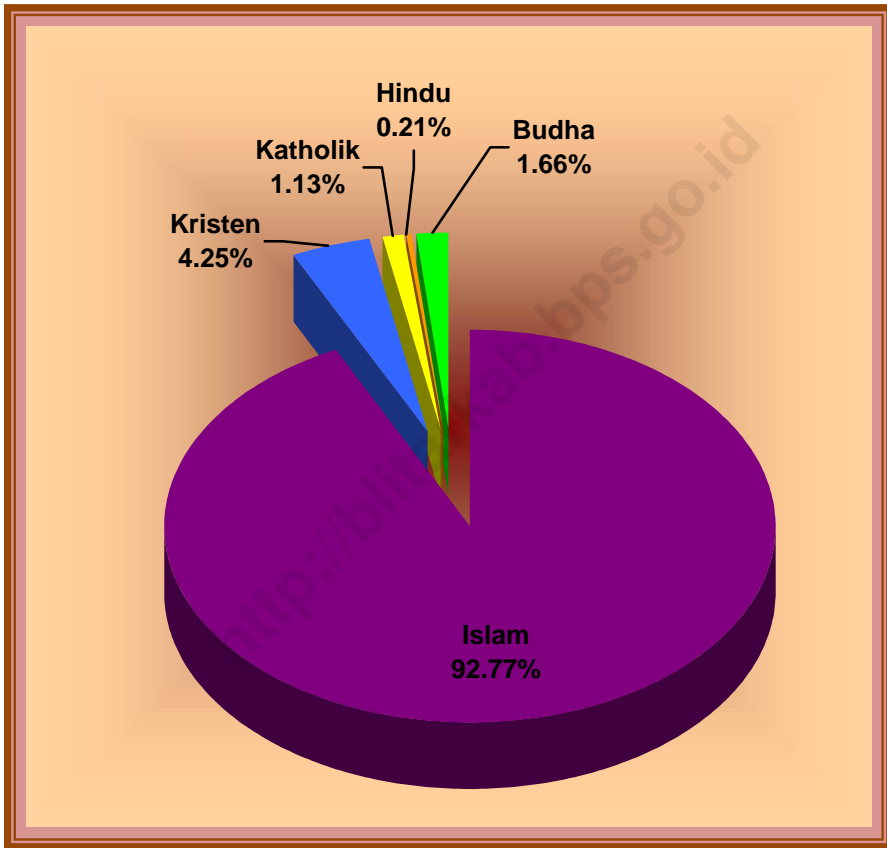
4.4 Keluarga Berencana

Pencapaian target peserta KB aktif sebagai katalisator sejauh mana keberhasilan program KB. Terdapat pula data pengguna kontrasepsi KB.

4.5 Sosial

Jumlah penyandang cacat juga ditampilkan dalam bab ini yang merupakan data bersumber dari desa.

Gambar 4
Penduduk Menurut Agama 2011



Sumber Data : BPS Kabupaten Blitar

Tabel 4.1.1
Sekolah, Kelas, Guru dan Murid TK 2011 / 2012

Tahun	Sekolah	Kelas	Guru	Murid	Rasio Guru Terhadap Murid	
(1)	(2)	(3)	(4)	(5)	(6)	
2011	22	38	32	630	1	: 20

Sumber Data : BPS Kabupaten Blitar

Tabel 4.1.2
Sekolah, Kelas, Murid, Guru dan Ruang Kelas SD
Tahun 2011 / 2012

Tahun	Sekolah			Kelas		
	Negeri	Swasta	Jumlah	Negeri	Swasta	Jumlah
	(1)	(2)	(3)	(4)	(5)	(6)
2011	30	-	30	168	-	168

Sumber Data : BPS Kabupaten Blitar

Lanjutan Tabel 4.1.2

Tahun	Murid			Guru		
	Negeri	Swasta	Jumlah	Negeri	Swasta	Jumlah
	(1)	(8)	(9)	(10)	(11)	(12)
2011	2.925	-	2.925	311	-	311

Sumber Data : BPS Kabupaten Blitar

Lanjutan Tabel 4.1.2

Tahun	Ruang Kelas			Rasio Guru Terhadap Murid	
	Negeri	Swasta	Jumlah		
(1)	(14)	(15)	(16)	(17)	
2011	174	-	174	1	: 9

Sumber Data : BPS Kabupaten Blitar

Tabel 4.1.3
Sekolah, Kelas, Murid, Guru dan Ruang Kelas SLTP
Tahun 2011 / 2012

Tahun	Sekolah			Kelas		
	Negeri	Swasta	Jumlah	Negeri	Swasta	Jumlah
(1)	(2)	(3)	(4)	(5)	(6)	(7)
2011	2	3	5	35	12	47

Sumber Data : BPS Kabupaten Blitar

Lanjutan Tabel 4.1.3

Tahun	Murid			Guru		
	Negeri	Swasta	Jumlah	Negeri	Swasta	Jumlah
	(1)	(8)	(9)	(10)	(11)	(12)
2011	956	253	1.209	64	36	100

Sumber Data : BPS Kabupaten Blitar

Lanjutan Tabel 4.1.3

Tahun	Ruang Kelas			Rasio Guru Terhadap Murid	
	Negeri	Swasta	Jumlah		
(1)	(14)	(15)	(16)	(17)	
2011	28	18	46	1	: 12

Sumber Data : BPS Kabupaten Blitar

Tabel 4.1.4
Sekolah, Kelas, Murid, Guru dan Ruang Kelas SLTA
Tahun 2011 / 2012

Tahun	Sekolah			Kelas		
	Negeri	Swasta	Jumlah	Negeri	Swasta	Jumlah
(1)	(2)	(3)	(4)	(5)	(6)	(7)
2011	-	6	6	-	27	27

Sumber Data : BPS Kabupaten Blitar

Lanjutan Tabel 4.1.4

Tahun	Murid			Guru		
	Negeri	Swasta	Jumlah	Negeri	Swasta	Jumlah
(1)	(8)	(9)	(10)	(11)	(12)	(13)
2011	-	280	280	-	42	42

Sumber Data : BPS Kabupaten Blitar

Lanjutan Tabel 4.1.4

Tahun	Ruang Kelas			Rasio Guru Terhadap Murid
	Negeri	Swasta	Jumlah	
(1)	(14)	(15)	(16)	(17)
2011	-	11	11	1 : 7

Sumber Data : BPS Kabupaten Blitar

Tabel 4.1.5
Sekolah Negeri dan Swasta Di Luar Departemen P&K Yang
Setingkat TK Tahun Ajaran 2011 / 2012

Tahun	Sekolah		Gedung	Ruang Kelas	Murid	Guru	
	Negeri	Swasta				Negeri	Swasta
(1)	(2)	(3)	(4)	(5)	(6)	(7)	(8)
2011	-	14	37	31	373	1	35

Sumber Data : BPS Kabupaten Blitar

Tabel 4.1.6
Sekolah Negeri dan Swasta Di Luar Departemen P&K Yang
Setingkat SD Tahun Ajaran 2011 / 2012

Tahun	Sekolah		Gedung	Ruang Kelas	Murid	Guru	
	Negeri	Swasta				Negeri	Swasta
(1)	(2)	(3)	(4)	(5)	(6)	(7)	(8)
2011	1	4	35	28	319	17	47

Sumber Data : BPS Kabupaten Blitar

Tabel 4.1.7
Sekolah Negeri dan Swasta Di Luar Departemen P&K Yang
Setingkat SLTP Tahun Ajaran 2011 / 2012

Tahun	Sekolah		Gedung	Ruang Kelas	Murid	Guru	
	Negeri	Swasta				Negeri	Swasta
(1)	(2)	(3)	(4)	(5)	(6)	(7)	(8)
2011	1	1	15	45	438	16	33

Sumber Data : BPS Kabupaten Blitar

Tabel 4.1.8
Sekolah Negeri dan Swasta Di Luar Departemen P&K Yang
Setingkat SLTA Tahun Ajaran 2011 / 2012

Tahun	Sekolah		Gedung	Ruang Kelas	Murid	Guru	
	Negeri	Swasta				Negeri	Swasta
(1)	(2)	(3)	(4)	(5)	(6)	(7)	(8)
2011	-	1	4	3	49	-	22

Sumber Data : BPS Kabupaten Blitar

Tabel 4.2.1
Penduduk Menurut Agama
Per Desa Tahun 2011

No	Desa	A g a m a					Jumlah
		Islam	Kristen	Katolik	Hindu	Budha	
(1)	(2)	(3)	(4)	(5)	(6)	(7)	(8)
1	POHGAJIH	2,798	270	6	4	2	3,080
2	SELOREJO	4,562	167	6	6	7	4,748
3	NGRECO	2,033	115	1	5	9	2,163
4	BORO	4,053	299	129	9	494	4,984
5	OLAKALEN	3,356	1	9	4	-	3,370
6	SUMBERAGUNG	4,956	285	14	7	7	5,269
7	BANJARSARI	3,813	258	89	48		4,208
8	NGRENDENG	5,112	135	186	2	3	5,438
9	SIDOMULYO	5,815	251	46	3	194	6,309
10	AMPELGADING	3,576	53	-	1	-	3,630
	Jumlah	40,074	1,834	486	89	716	43,199

Sumber Data : Bps Kab. Blitar

Tabel 4.2.2
Jumlah Tempat Ibadah Per Desa Tahun 2011

No	Desa	Masjid	Surau/ Langgar	Gereja Kristen	Gereja Katholik	Pura	Vihara
(1)	(2)	(3)	(4)	(5)	(6)	(7)	(8)
1	POHGAJIH	2	9	2	-	-	-
2	SELOREJO	4	16	2	1	-	-
3	NGRECO	2	4	1	-	-	-
4	BORO	5	11	2	1	2	1
5	OLAKALEN	5	17	-	-	-	-
6	SUMBERAGUNG	4	23	4	-	-	-
7	BANJARSARI	4	13	4	1	1	-
8	NGRENDENG	8	21	1	1	-	1
9	SIDOMULYO	5	9	2	1	2	1
10	AMPELGADING	4	13	2	-	-	1
Jumlah		43	136	20	5	5	4

Sumber Data : BPS Kabupaten Blitar

Tabel 4.2.3
Pemuka Agama

NO	Pemuka Agama	Tahun 2011
(1)	(2)	(3)
1	Kyai	19
2	Mubaligh	10
3	Pastur	-
4	Katekis	-
5	Pendeta	19
6	Guru	12
7	Pendeta	-
8	Pinandeta	1
9	Biksu	2
10	Pendeta Muda	14
Jumlah		77

Sumber Data : BPS Kabupaten Blitar

Tabel 4.2.4
Pondok Pesantren, Madrasah Diniyah
Per Desa Tahun 2011

No	Desa	Pondok Pesantren	Madrasah Diniyah
(1)	(2)	(3)	(4)
1	POHGAJIH	-	-
2	SELOREJO	-	4
3	NGRECO	-	2
4	BORO	-	3
5	OLAKALEN	-	4
6	SUMBERAGUNG	1	6
7	BANJARSARI	1	5
8	NGRENDENG	-	5
9	SIDOMULYO	-	-
10	AMPELGADING	-	2
Jumlah		2	31

Sumber Data : Podes 2011 Bps Kab. Blitar

Tabel 4.2.5
Nikah, Talak, Cerai, Rujuk
Dirinci Menurut Bulan Tahun 2011

No	Bulan	Nikah	Talak	Cerai	Rujuk
(1)	(2)	(3)	(4)	(5)	(6)
1	Januari	22	-	-	-
2	Pebruari	18	3	3	-
3	Maret	46	3	1	-
4	April	37	-	5	-
5	Mei	43	-	-	-
6	Juni	42	2	2	-
7	Juli	35	1	-	-
8	Agustus	11	2	5	-
9	September	26	1	3	-
10	Oktober	12	2	3	-
11	November	60	1	2	-
12	Desember	15	-	-	-
Jumlah		367	-	-	-

Sumber Data : Kantor Urusan Agama Kecamatan

Tabel 4.3.1
Fasilitas Kesehatan Dirinci Menurut Jenisnya
Tahun 2011

No	Jenis Fasilitas Kesehatan	Tahun				
		2007	2008	2009	2010	2011
(1)	(2)	(4)	(5)	(6)	(7)	(8)
1	Rumah Sakit Umum	-	-	-	-	-
2	Puskesmas	1	1	1	1	1
3	Puskesmas Pembantu	3	3	3	3	3
4	Polindes	6	6	6	11	11
5	Posyandu	52	52	52	52	52
Jumlah		62	62	62	67	67

Sumber Data : Bps Kab. Blitar

Tabel 4.3.2
Tenaga Kesehatan Dirinci Menurut Jenisnya
Tahun 2011

No	Jenis Fasilitas Kesehatan	Tahun			
		2008	2009	2010	2011
(1)	(2)	(4)	(5)	(6)	(7)
1	Dokter Umum	1	1	1	1
2	Dokter Gigi	-	1	1	1
3	Perawat Umum	3	5	5	4
4	Perawat Gigi	-	-	-	-
5	Bidan	10	10	10	8
6	Sanitarian	1	1	1	1
7	Paramedis Lainnya	-	-	1	-
Jumlah		15	18	19	15

Sumber Data : Bps Kab. Blitar

Tabel 4.3.3
Kelahiran dan Kematian Bayi
Dirinci Menurut Kondisi Kelahiran
Dan Tempat Pelayanan Persalinan 2011

No	Tempat Pelayanan Persalinan	Kondisi Kelahiran			Kematian bayi *)
		Lahir Hidup	Prematur	Lahir mati	
(1)	(2)	(4)	(5)	(6)	(7)
1	Puskesmas/Pustu Rumah Sakit	473	-	6	6
2	Polindes	-	-	-	-
3	Di Rumah	3	-	-	-
Jumlah		476	0	6	6

*) Kematian bayi (0-28 hari)

Sumber Data : Bps Kab. Blitar

Tabel 4.3.4
Persalinan Dirinci Menurut Penolong Persalinan
Dan Tempat Pelayanan Persalinan 2011

No	Penolong Persalinan	Tempat Pelayanan Persalinan			Jumlah
		Puskesmas Pustu	Polindes	Di rumah	
(1)	(2)	(4)	(5)	(6)	(7)
1	Dokter	49	-	-	49
2	Bidan	424	-	2	426
3	Dukun Terlatih	-	-	1	1
4	lainnya	-	-	-	-
Jumlah		473	0	3	476

Sumber Data : Bps Kab. Blitar

Tabel 4.3.5
Bayi dengan Kelainan Bawaan Sejak Lahir
Menurut Tempat Pelayanan Persalinan 2011

No	Jenis Kelainan	Tempat Pelayanan Persalinan			Jumlah
		Puskesmas Pustu	Polindes	Di rumah	
(1)	(2)	(4)	(5)	(6)	(7)
1	Bayi lahir dengan trauma lahir	-	-	-	0
2	Bayi lahir dengan asphixia	-	-	-	0
3	Bayi lahir dengan BBLR < 2,500 gr	-	-	-	0
4	Bayi lahir dengan BBLR <1,000 gr	-	-	-	-
5	Bayi lahir dengan resiko tinggi lainnya	-	-	-	0
Jumlah		0	0	0	0

Sumber Data : Bps Kab. Blitar

Tabel 4.4.1
PPKBD dan Sub PPKBD, UPPKS
Dan Kelompok Bina Ketahanan Keluarga (KBKK)
2011

No	Tahun	Sub			KBKK		
		PPKBD	PPKBD	UPPKS	BKB	BKR	BKL
(1)	(2)	(4)	(5)	(6)	(7)	(8)	(9)
1	2008	10	35	14	12	10	10
2	2009	10	35	15	16	10	10
3	2010	10	35	15	16	10	10
4	2011	10	35	27	16	10	10

Sumber Data : Bps Kab. Blitar

Tabel 4.4.2
Akseptor KB Aktif Dirinci Menurut
Alat Kontrasepsi Tahun 2011

No	Tahun	Alat Kontrasepsi							Jumlah
		IUD	MOP	MOW	Implan	Suntik	Pil	Kondom	
(1)	(2)	(3)	(4)	(5)	(6)	(7)	(8)	(9)	(10)
1	2009	1,957	11	280	430	1,868	1,004	28	7,587
2	2010	1,535	14	240	208	1,835	730	43	4,605
3	2011	1,514	228	12	238	1,740	722	41	4,495

Sumber Data : Bps Kab.Blitar

Tabel 4.4.3
Peserta Keluarga Berencana Aktif
Hasil Pendataan KBKS 2011

No	Tahun	PUS total	PA MKEJ	PA Mandiri	PUS ikut KB
(1)	(2)	(3)	(4)	(5)	(6)
1	2010	6,636	1,789	2,384	4,605
2	2011	6,461	1,992	2,320	4,495

PA : Peserta Aktif
MKEJ (Metode Efektif Kontrasepsi Jangka Panjang)

Sumber Data : Bps Kab. Blitar

Tabel 4.5.1
Penyandang Cacat Dirinci Menurut Jenisnya
Per Desa Tahun 2011

No	Desa	Jenis Cacat					
		Buta	Tuli	Bisu	Tuli Bisu	Daksa	Grahitita
(1)	(2)	(3)	(4)	(5)	(6)	(7)	(8)
1	POHGAJIH	6	1	1	0	4	4
2	SELOREJO	1	1	1	1	4	2
3	NGRECO	0	1	2	3	5	3
4	BORO	1	0	1	1	5	5
5	OLAKALEN	5	0	2	0	2	2
6	SUMBERAGUNG	4	4	4	4	11	15
7	BANJARSARI	4	0	0	5	6	7
8	NGRENDENG	2	0	3	0	2	5
9	SIDOMULYO	2	3	5	7	7	7
10	AMPELGADING	3	1	2	0	1	11
Jumlah		28	11	21	21	47	61

Sumber Data : Podes 2011 Bps Kab. Blitar

BAB V

PERTANIAN

<http://blitarlab.kps.go.id>

BAB V

PERTANIAN

5.1 Penggunaan Lahan

Menurut data Dinas Pertanian data lahan sawah tidak banyak mengalami perubahan. Luas lahan sawah yang ada dibedakan menjadi sawah yang berpengairan teknis, berpengairan semi teknis, berpengairan sederhana, irigasi desa/Non PU, tadah hujan, pasang surut dan lebak/polder.

5.2 Tanaman Bahan Makanan

Yang dihasilkan dalam komoditi tanaman bahan makanan, sayur-sayuran, buah-buahan adalah luas tanam, luas panen dan tanaman menghasilkan.

5.3 Perkebunan

Tebu merupakan komoditas yang paling potensi dengan produksi 24 ribu ton pada luas tanam 306 Ha di tahun 2011, Tanaman perkebunan lainnya yang potensi adalah kopi.

5.4 Peternakan

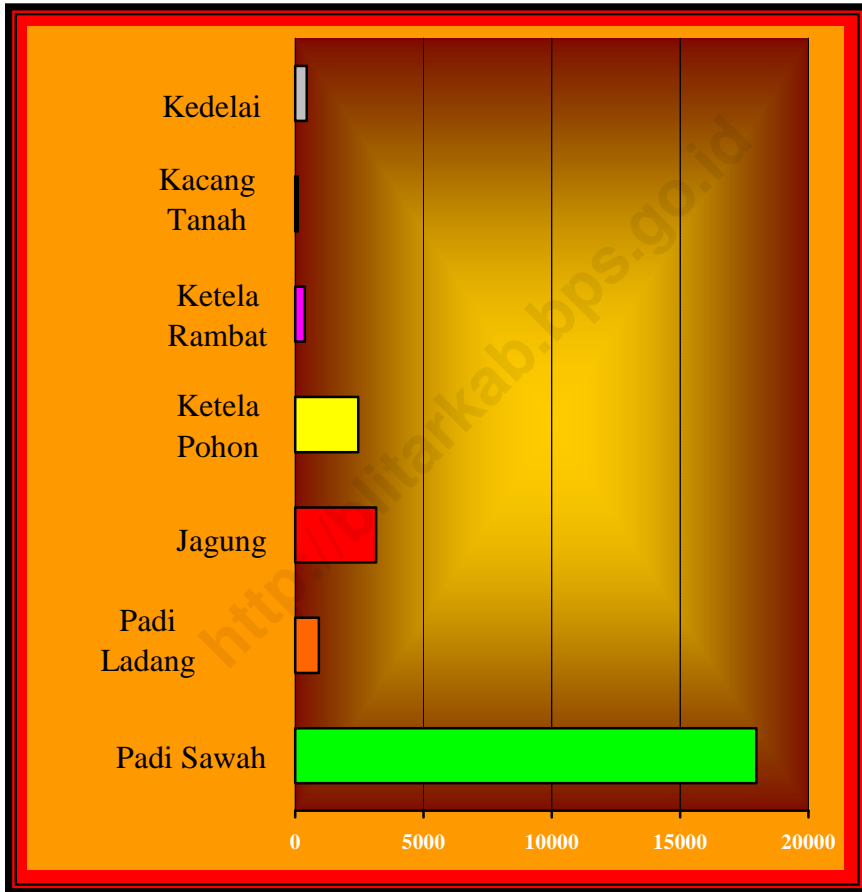
Jenis ternak yang potensi adalah ayam ras petelur yang populasinya mencapai 116 ribu ekor dengan produksi telurnya 1,01 juta ton atau 82 persen dari produk telur unggas yang mencapai 1,23 juta ton pada tahun 2011.

5.5 Perikanan

Produksi dan nilai produksi ikan di kecamatan Selorejo meliputi perairan umum, budidaya mina padi, selain juga ikan air tawar di kolam sawah, waduk, jaring apung.

Gambar 5

Produksi Tanaman Bahan Makanan 2011 (Ton)



Sumber : Dinas Pertanian Kabupaten Blitar

Tabel 5.1.1**Penggunaan Lahan Sawah Menurut Jenis Pengairan dan Banyaknya Panen Padi Dalam Satu (Ha) 2011**

No	Penggunaan Lahan	Panen dlm setahun >= dua kali	Satu kali	Tidak Ditanami Padi	Jumlah
(1)	(2)	(3)	(4)	(5)	(6)
	Lahan Sawah				
1	Irigasi Teknis	956	-	-	956
2	Setengah Teknis	-	-	-	
3	Irigasi Sederhana	-	-	-	-
4	Irigasi Desa	-	-	-	-
5	Tadah Hujan	-	23	-	23
6	Pasang Surut	-	-	-	-
7	Lebak	-	-	-	-
8	Polder/sawah lainnya	-	-	-	-
		956	23	-	979

Sumber : Bps Kab. Blitar

Tabel 5.1.2
Lahan Bukan Sawah Menurut Penggunaannya
Tahun 2011

No	Penggunaan Lahan	Jumlah
(1)	(2)	(3)
Lahan Bukan Sawah		
1	Pekarangan	1580
2	Tegal/kebun	1445
3	Hutan Rakyat	60
4	Ladang/Huma	-
5	Padang rumput	-
6	Hutan Negara	540
7	Perkebunan	225
8	Kolam/empang	7
9	lain-lain	376
Jumlah		4233

Sumber : Bps Kab. Blitar

Tabel 5.2.1**Luas Tanam, Luas Panen Tanaman Bahan Pangan
Kecamatan Selorejo 2011**

No	Uraian	Luas Panen (Ha)	Produksi (Ton)
(1)	(2)	(3)	(4)
1	Padi Sawah	2505	17964
2	Padi Ladang	192	921
3	Jagung	565	3154
4	Ketela Pohon	166	2459
5	Ketela Rambat	20	373
6	Kacang Tanah	91	98
7	Kedelai	460	453
8	Kacang Hijau	-	-
9	Talas	-	-
10	Ganyong	-	-

Sumber : Bps Kab. Blitar

Tabel 5.2.2

**Jumlah Tanaman Buah-buahan Yang Menghasilkan
Dan Produksinya Tahun 2011**

No	Jenis Buah2an	Tanaman menghasilkan	Produksi (Kw)
(1)	(2)	(3)	(4)
1	Apokat (Pohon)	3200	1666
2	Mangga (Pohon)	1500	251
3	Salak (Ha)	29600	2805
4	Langsat(Pohon)	340	57
5	Jambu Air (Pohon)	370	41
6	Durian (Pohon)	2250	767
7	Rambutan (Pohon)	10500	5181
8	Jeruk Siam (Pohon)	2160	308
9	Nanas (Rumpun)	-	-
10	Pepaya (Pohon)	3700	364
11	Melinjo (Pohon)	3250	249
12	Jeruk Besar (Pohon)	-	-
13	Belimbing (Pohon)	1325	172

Sumber : Bps Kab. Blitar

Lanjutan 5.2.2

No	Jenis Buah	Tanaman menghasilkan	Produksi (Kw)
(1)	(2)	(3)	(4)
1	Jambu Biji (Pohon)	525	45
2	Manggis (Pohon)	175	57
3	Nangka (Pohon)	950	244
4	Pisang (Pohon)	15725	3882
5	Sawo (Pohon)	705	113
6	Sirsak (Pohon)	-	-
7	Sukun (Pohon)	1100	209
8	Petai (Pohon)	1225	361

Sumber : Bps Kab. Blitar

Tabel 5.2.3
Luas Tanam, Luas Panen
Tanaman Sayuran 2011

No	Jenis Sayuran	Luas Tanam (Ha)	Luas Panen (Ha)	Produksi (kw)
(1)	(2)	(3)	(4)	
1	Kobis	-	-	-
2	Petsai	10	10	93
3	Kacang Panjang	10	10	201
4	Cabe Besar	12	17	205
5	Cabe Kecil	4	5	27
6	Terung	1	2	48
7	Ketimun	2	3	-
8	Tomat	1	2	-
9	Buncis	-	-	-
10	Bayam	10	10	29
11	Jamur	-	-	-
12	Melon	-	-	-
13	Semangka	1	4	96
14	Kentang	-	-	-

Sumber : Bps Kab. Blitar

Tabel 5.3.1**Luas Area dan Produksi Tanaman Perkebunan
Semusim dan Tahunan 2011**

No	Jenis Tanaman	Luas Area (Ha)	Produksi (Ton)
(1)	(2)	(3)	(4)
1	Tanaman Semusim		
	a. Tebu	306,00	24051,20
	b. Tembakau Lokal		
	c. Tembakau Virginia		
2	Tanaman Tahunan		
	a. Kenanga		
	b. Cengkeh	75,00	31,5
	c. Kopi	304,50	152,50
	d. Kakau	41,00	22,60
	e. Kapuk Randu		
	f. Kelapa	102,50	105,70
	g. Lada	1,50	0,75

Sumber : Bps Kab. Blitar

Tabel 5.4.1
Populasi Ternak Unggas dan Aneka Ternak
Kecamatan Selorejo 2011

No	Jenis Ternak	Jumlah
(1)	(2)	(3)
1	Ayam Kampung	88,920
2	Ayam Ras	115,900
3	Ayam daging	45,465
4	Itik Manila	38,597
5	Entok	2,482
6	Kelinci	336
7	Sapi potong	3,998
8	Sapi perah	104
9	Kerbau	349
10	Kambing	2,979
11	Domba	163

Sumber : Bps Kab. Blitar

Tabel 5.4.2
Produksi Telor Menurut Jenis Unggas
Tahun 2011

No	Jenis Unggas	Jumlah (Ton)
(1)	(2)	(3)
1	Ayam buras	37,346
2	Ayam ras	1,009,531
3	Itik	180,634
4	Entok	4,140
Jumlah		1,231,651

Sumber : Bps Kab. Blitar

Tabel 5.5.1

Budidaya Perikanan di Kecamatan Selorejo 2011

No	Jenis Ikan	Jumlah Kolam (Buah)	Jumlah Pemilik (Orang)	Luas Baku (Ha)	Luas Tangkap (Ha)	Produksi (Kg)
(1)	(2)	(3)	(4)			
1	Ikan Tawar Kosumsi	7	149	1.91	0.41	43,703

Sumber : Bps Kab. Blitar

BAB VI

PERDAGANGAN

<http://datab.bps.go.id>

BAB VI

PERDAGANGAN

6.1 Perdagangan

Dalam bab ini ditampilkan jumlah pasar tradisional di kecamatan Selorejo beserta hari pasar yang sumber data tersebut diambil dari desa setempat.

6.2 Hotel

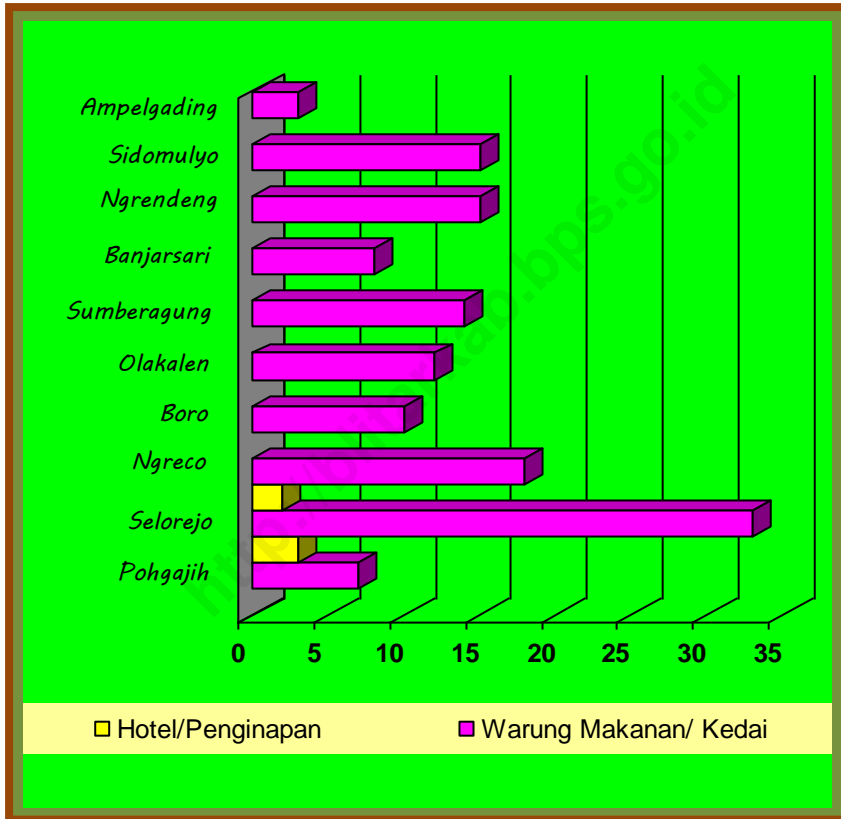
Tersedianya fasilitas akomodasi Hotel/Losmen sangat mendukung pariwisata di daerah. Tabel tentang perhotelan dan penyedia akomodasi makan minum dapat diamati dalam bab ini.

6.3 Pariwisata

Obyek wisata Bendungan Lahor yang terdapat di Desa Ngreco Kecamatan Selorejo dapat dilihat dalam tabel tempat hiburan dan Pariwisata

Gambar 6

Banyaknya Hotel/Penginapan dan Warung Makanan/Kedai Di Masing-masing Desa/Kelurahan 2011



Sumber : Bps Kab. Blitar

Tabel 6.1.1
Jumlah Pasar Tradisional dan Hari Pasar
Per Desa Tahun 2011

No	Desa/Kelurahan	Pasar tradisional	Hari Pasar
(1)	(2)	(3)	(4)
1	POHGAJIH	-	-
2	SELOREJO	1	Wage
3	NGRECO	1	Setiap hari
4	BORO	1	Pon, Kliwon
5	OLAKALEN	-	-
6	SUMBERAGUNG	-	-
7	BANJARSARI	-	-
8	NGRENDENG	1	Pahing
9	SIDOMULYO	-	-
10	AMPELGADING	1	Wage, Legi
Jumlah		5	

Sumber Data : Podes 2011 BPS Kab. Blitar

Tabel 6.2.1**Perusahaan Akomodasi, Tempat Hiburan Wisata
Per Desa Tahun 2011**

No	Desa/Kelurahan	Hotel / Penginapan	Tempat Wisata
(1)	(2)	(3)	(4)
1	POHGAJIH	-	-
2	SELOREJO	3	-
3	NGRECO	2	1
4	BORO	-	-
5	OLAKALEN	-	-
6	SUMBERAGUNG	-	-
7	BANJARSARI	-	-
8	NGRENDENG	-	-
9	SIDOMULYO	-	-
10	AMPELGADING	-	-
Jumlah		5	1

Sumber Data : Podes 2011 BPS Kab. Blitar

Tabel 6.2.2**Penyedia Akomodasi Hotel dan Warung Makan / Kedai
Per Desa Tahun 2011**

No	Desa/Kelurahan	Penyedia Akomodasi	
		Hotel / Penginapan	Warung Makan/Kedai
(1)	(2)	(3)	(4)
1	POHGAJIH	-	7
2	SELOREJO	3	33
3	NGRECO	2	18
4	BORO	-	10
5	OLAKALEN	-	12
6	SUMBERAGUNG	-	14
7	BANJARSARI	-	8
8	NGRENDENG	-	15
9	SIDOMULYO	-	15
10	AMPELGADING	-	3
Jumlah		5	135

Sumber Data : Podes 2011 BPS Kab. Blitar

Tabel 6.2.3
Nama dan Alamat Hotel / Penginapan
Tahun 2011

Nama Hotel	Alamat	No. Telepon	Jumlah	
			Kamar	Tempat Tidur
(2)	(3)	(4)	(5)	(6)
Lumayan I	Ds. Selorejo RT 01 / 01		10	10
Lumayan II	Ds. Selorejo RT 02 / 01		10	10
Lahor Indah	Jln. Raya Kembar Ngreco - Selorejo	(0342) 379874	19	19
Purnama Indah	RT 1/1 Selorejo		10	10
Maharani	Ngreco		8	8

Sumber Data : BPS Kab. Blitar

Tabel 6.3.1

**Nama Tempat Hiburan / Rekreasi
Tahun 2011**

Nama Tempat Hiburan	Alamat	Jarak Dari Kota (Km)
(1)	(2)	(3)
Bendungan Ngreco	Desa Ngreco Kecamatan Selorejo	45

Sumber Data : Profil Desa

Lanjutan 6.3.1

Nama Tempat Hiburan	Jenis Obyek Wisata	Keterangan
(1)	(2)	(3)
Bendungan Ngreco	Keindahan Waduk / Bendungan Ngreco	Terdapat Sarana Bermain Pasar Ikan Akomodasi Makan Minum

Sumber Data : Profil Desa

BAB VII INDUSTRI

<http://blitarkab.go.id>

BAB VII

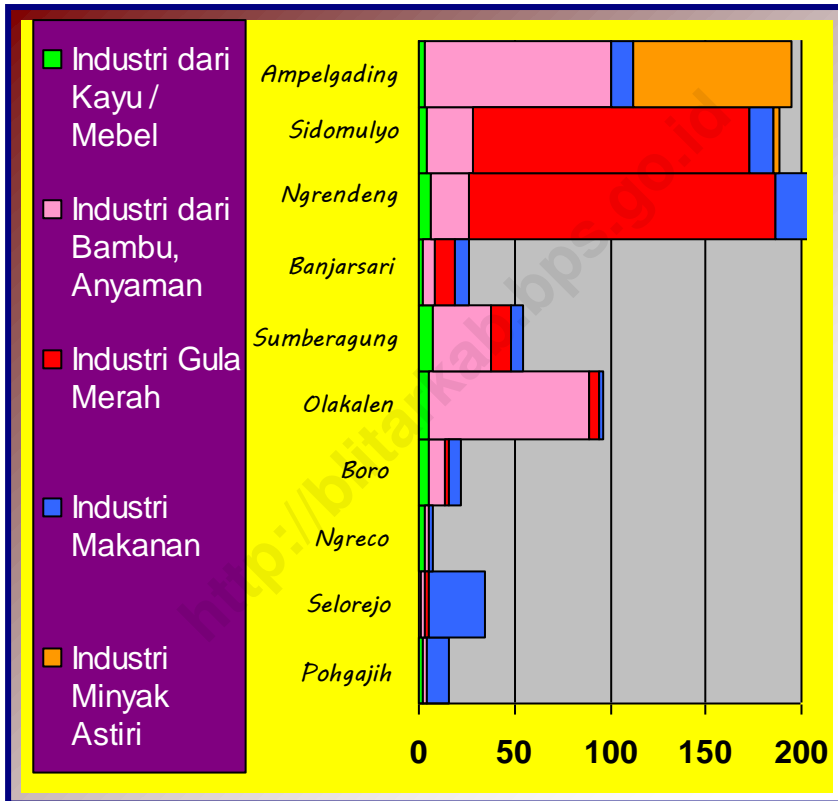
INDUSTRI

Berdasarkan jumlah tenaga kerja, industri dapat diklasifikasikan menjadi industri kecil mempunyai tenaga kerja kurang dari 20, industri sedang tenaga kerja antara 20 sampai dengan 100. Bila tenaga kerja lebih dari 100 orang maka dikelompokkan dalam industri besar.

Dalam bab ini disajikan table industri kecil rumahtangga dari kayu dan bambu, industri rumah tangga gula merah, industri makanan serta industri minyak atsiri.

Gambar 7

Industri Kecil dan Rumahtangga Menurut Desa/Kelurahan 2011



Sumber Data : Profil Desa

Tabel 7.1

**Jumlah Industri Kecil / Rumah Tangga
Yang Terbuat dari Kayu dan Mebel 2011**

No	Desa/Kelurahan	Industri dari Kayu / Mebel (Mebel, Ukir2an, kusen, pintu, dll)
(1)	(2)	(3)
1	POHGAJIH	2
2	SELOREJO	1
3	NGRECO	3
4	BORO	5
5	OLAKALEN	5
6	SUMBERAGUNG	7
7	BANJARSARI	2
8	NGRENDENG	6
9	SIDOMULYO	4
10	AMPELGADING	3
Jumlah		38

Sumber Data : Podes 2011 Bps Kab. Blitar

Tabel 7.2

**Jumlah Industri Kecil / Rumah Tangga
Yang Terbuat dari Bambu dan Anyaman 2011**

No	Desa/Kelurahan	Industri dari Bambu, Anyaman
(1)	(2)	(3)
1	POHGAJIH	2
2	SELOREJO	2
3	NGRECO	2
4	BORO	9
5	OLAKALEN	84
6	SUMBERAGUNG	31
7	BANJARSARI	6
8	NGRENDENG	20
9	SIDOMULYO	24
10	AMPELGADING	98
Jumlah		278

Sumber Data : Podes 2011 Bps Kab. Blitar

Tabel 7.3
Jumlah Industri Kecil / Rumah Tangga
Gula Merah 2011

No	Desa/Kelurahan	Industri Gula Merah
(1)	(2)	(3)
1	POHGAJIH	-
2	SELOREJO	2
3	NGRECO	-
4	BORO	2
5	OLAKALEN	5
6	SUMBERAGUNG	10
7	BANJARSARI	11
8	NGRENDENG	160
9	SIDOMULYO	145
10	AMPELGADING	-
Jumlah		335

Sumber Data : Podes 2011 Bps Kab. Blitar

Tabel 7.4
Jumlah Industri Kecil / Rumah Tangga
Makanan / Minuman 2011

No	Desa/Kelurahan	Industri Makanan (Tempe, Tahu, Kripik, Krupuk, dll)
(1)	(2)	(3)
1	POHGAJIH	12
2	SELOREJO	30
3	NGRECO	2
4	BORO	6
5	OLAKALEN	2
6	SUMBERAGUNG	6
7	BANJARSARI	7
8	NGRENDENG	18
9	SIDOMULYO	12
10	AMPELGADING	11
Jumlah		106

Sumber Data : Podes 2011 Bps Kab. Blitar

Tabel 7.5
Jumlah Industri Kecil / Rumah Tangga
Penyulingan Minyak Atsiri 2011

Industri Minyak Atsiri			
No	Desa/Kelurahan	Pengolahan Bahan Baku	Penyulingan
(1)	(2)	(3)	
1	POHGAJIH	-	-
2	SELOREJO	-	-
3	NGRECO	-	-
4	BORO	-	-
5	OLAKALEN	-	-
6	SUMBERAGUNG	-	-
7	BANJARSARI	-	-
8	NGRENDENG	-	-
9	SIDOMULYO	4	-
10	AMPELGADING	75	8
Jumlah		79	8

Sumber Data : Podes 2011 Bps Kab. Blitar

BAB VIII

PERHUBUNGAN

<http://blitarkab.go.id>

VIII

PERHUBUNGAN

Jalan merupakan salah satu sarana transportasi yang penting guna memperlancar kegiatan perekonomian selain untuk mempermudah mobilitas penduduk dari satu daerah ke daerah lainnya.

Disamping transportasi jalan raya, sarana transportasi darat lainnya yang murah dan dijangkau masyarakat ekonomi lemah pada umumnya yaitu berupa angkutan kereta api. Sepanjang rel kereta api yang melintasi wilayah Kabupaten Blitar terdapat 5 stasiun kereta api salah satunya dikecamatan Selorejo yaitu Stasiun Pohgajih.

Tabel 8.1
Volume Penumpang dan Barang dari Stasiun Kereta Api
Tahun 2011

Tahun	Penumpang		
	Penumpang	Km Penumpang	Pendapatan (Rp)
(1)	(2)	(3)	(4)
2011	15,148	1,893,384	94,008

Sumber Data : Bps Kab. Blitar

Lanjutan Tabel 8.1

Tahun	Barang		Pendapatan	
	Barang	Km Barang	Lain- lain (Rp)	
(1)	(5)	(6)	(7)	(8)
2011	-	-	-	-

Sumber Data : Bps Kab. Blitar



ST 2013
SENSUS PERTANIAN

DATA

Mencerdaskan Bangsa



BADAN PUSAT STATISTIK KABUPATEN BLITAR

Jl. Brigjen Katamso No. 5 Blitar

Telp. : (0342) 801474, 803361

Email : bps3505@yahoo.com