

LABEL SEMENTARA  
SENSUS BARANG 2014

Ruang	ID	Lokasi	Petugas
Besog	12.074.598-1	KECU	RBS



ISSN 0852-0226  
3324.A.08050

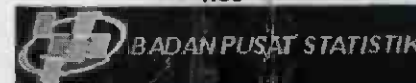
3324.050

# KECAMATAN SINGOROJO DALAM ANGKA Tahun 2007

KECAMATAN SINGOROJO DALAM ANGKA TA



BDU  
315  
3324050  
11  
Kec



Disusun oleh :  
KOORDINATOR STATISTIK  
KECAMATAN SINGOROJO



**BADAN PUSAT STATISTIK KABUPATEN KENDAL**  
Jl. Pramuka ( Komplek Perkantoran ) Telp. (0294) 381461-383461 Fax. (0294) 383461




Badan Pusat Statistik Kabupaten Kendal



ISSN 0852-0226

3324.A.08050

# **KECAMATAN SINGOROJO DALAM ANGKA Tahun 2007**



Disusun oleh :  
**KOORDINATOR STATISTIK  
KECAMATAN SINGOROJO**



**Badan Pusat Statistik Kabupaten Kendal**

## KATA SAMBUTAN

Assalamu 'alaikum Wr. Wb.

Hakekat dan tujuan daripada penyusunan suatu rencana adalah merupakan upaya terwujudnya kondisi "Hari esok lebih baik daripada hari ini".

Dan didalam kebutuhan perencanaan pembangunan yang terpadu, sangat diperlukan data yang lengkap, akurat, dan up to date.

Maka saya menyambut gembira dengan diterbitkannya buku "KECAMATAN SINGOROJO DALAM ANGKA TAHUN 2007" oleh Koordinator Statistik Kecamatan Singorojo.

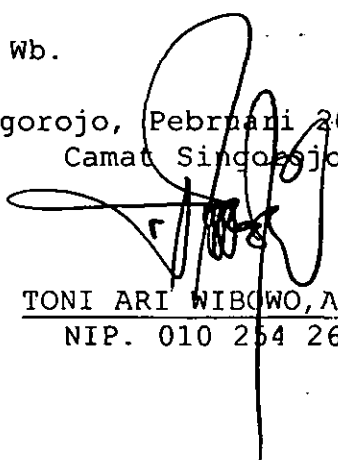
Oleh karena tuntutan pembangunan yang selalu berkembang dan berkesinambungan diharapkan untuk penerbitan tahun-tahun mendatang lebih lengkap.

Akhirnya saya sampaikan ucapan terima kasih kepada semua pihak yang terkait.

Semoga buku ini bermanfaat dan sampai tujuan.

Wassalamu 'alaikum Wr. Wb.

Singorojo, Pebrnari 2007  
Camat Singorojo

  
TONI ARI WIBOWO, AP.MM  
NIP. 010 254 267

## KATA PENGANTAR

Buku "KECAMATAN SINGOROJO DALAM ANGKA TAHUN 2007" merupakan publikasi yang diterbitkan setiap tahun, dan pada hakekatnya dalam bentuk penyajiannya sama dengan publikasi terdahulu.

Keberhasilan penerbitan buku ini tidak lepas dari peran serta dan kerjasama yang baik semua pihak dengan Mantri Statistik.

Maka pada kesempatan ini kami sampaikan penghargaan dan ucapan terima kasih kepada:


1. Yang Terhormat Bapak Camat Singorojo;
2. Yang Terhormat Kepala Dinas/Instansi lintas sektoral serta jajaran perangkat desa yang telah memberikan datanya.

Kami menyadari penyajian buku ini masih belum dapat memenuhi tuntutan semua pihak, maka dengan penuh harap adanya masukan yang positif untuk penyempurnaan dan pengembangan berikutnya.

Akhirnya semoga buku ini bermanfaat dan berguna bagi semua pihak yang memerlukannya.

Singorojo, Maret 2008.

Peltu Koordinator Statistik Kec. Singorojo



PUJA SULISTYAWAN

NIP. 340018264

## DAFTAR ISI

	hlm
Sambutan Camat Singorojo .....	i
Kata Pengantar .....	ii
Daftar isi .....	iii
Daftar Grafik .....	vii
Letak Geografis .....	viii
Peta Wilayah Kabupaten Kendal .....	ix
Peta Wilayah Kecamatan Singorojo .....	x
 <b>BAB I PEMERINTAHAN</b>	
Tabel 1.1 Luas Wilayah Dirinci Menurut Desa .....	1
Tabel 1.2 Jarak Desa ke Ibukota Kecamatan .....	2
Tabel 1.3 Luas Wilayah Dirinci Menurut Penggunaan .....	3
Tabel 1.4 Luas Tanah Sawah Menurut Jenis Pengairannya .....	5
Tabel 1.5 Luas Tanah Kering Dirinci Menurut Jenisnya .....	6
Tabel 1.6 Banyaknya Hari Hujan .....	8
Tabel 1.7 Banyaknya Curah Hujan .....	9
Tabel 2.1 Banyaknya Dusun/Dukuh, Rukun Warga, dan Rukun Tetangga .....	10
Tabel 2.2 Banyaknya Balai Desa Dan Kantor Desa .....	11
Tabel 2.3 Banyaknya Perangkat Desa .....	12

## **BAB II SOSIAL KEPENDUDUKAN**

Tabel 3.1 Banyaknya Rumah Tangga dan Bangunan Tempat Tinggal .....	13
Tabel 3.2 Kepadatan Rumah Tangga.....	14
Tabel 3.3 Banyaknya Keluarga Menurut Tahapan .....	15
Tabel 3.4 Banyaknya Tempat Tinggal Penduduk.....	16
Tabel 3.5 Banyaknya Penduduk Dirinci Menurut Jenis Kelamin ..	17
Tabel 3.6 Kepadatan Penduduk Dirinci Per Desa .....	18
Tabel 3.7 Sex Ratio Penduduk Laki-laki Terhadap Perempuan.....	19
Tabel 3.8 Perkembangan Penduduk Per Tahun.....	20
Tabel 3.9 Banyaknya Penduduk Menurut Kelompok Umur dan Jenis Kelamin.....	21
Tabel 3.10 Banyaknya Penduduk Umur 5-6, 7-12, 13-15 .....	23
Tabel 3.11 Banyaknya Mutasi Penduduk .....	24
Tabel 3.12 Banyaknya Penduduk Dirinci Menurut Pendidikan .....	25
Tabel 3.13 Banyaknya Penduduk Dirinci Menurut Mata Pencarian .....	27

Tabel 4.1	Banyaknya PUS Akseptor KB Aktif .....	30
Tabel 4.2	Jumlah Peserta KB Menurut Jalur Pelayanan .....	32
Tabel 5.1	Banyaknya Pemeluk Agama .....	33
Tabel 5.2	Banyaknya Tempat Ibadah .....	34
Tabel 5.3	Peserta Calon Jamaah Haji .....	35
Tabel 5.4	Banyaknya Ulama, Mubaligh, dan Khotib .....	36
Tabel 5.5	Banyaknya Nikah, Talak, Cerai dan Rujuk .....	37
Tabel 6.1	Banyaknya Sekolah TK, Murid, dan Guru .....	38
Tabel 6.2	Banyaknya Sekolah Dasar Negeri, Murid, dan Guru .....	39
Tabel 6.3	Banyaknya Madrasah Ibtidaiyah, Murid, dan Guru .....	40
Tabel 6.4	Banyaknya Sekolah Lanjutan Pertama Negeri, Murid, dan Guru .....	41
Tabel 6.5	Banyaknya Madrasah Tsanawiyah, Murid, dan Guru .....	42
Tabel 6.6	Banyaknya Sekolah Lanjutan Atas Negeri, Murid, dan Guru .....	43
Tabel 7.1	Banyaknya Dokter, Tenaga Medis, Bidan, Dukun Bayi dan Juru Sunat .....	44
Tabel 7.2	Banyaknya Fasilitas Kesehatan .....	45
Tabel 7.3	Banyaknya Sarana Air Bersih .....	47
Tabel 7.4	Banyaknya Jamban Umum, Inpres, dan Swadaya .....	48

### **BAB III PERTANIAN, PETERNAKAN, PERKEBUNAN DAN PERIKANAN**

Tabel 8.1	Luas Panen dan Produksi Padi Sawah dan Gogo .....	49
Tabel 8.2	Luas Panen dan Produksi Padi Dan Jagung.....	50
Tabel 8.3	Luas Panen dan Produksi Ubi Kayu dan Ubi Jalar.....	51
Tabel 8.4	Produksi Tanaman Perdagangan .....	52
Tabel 8.5	Banyaknya Unggas .....	54
Tabel 8.6	Produksi Telur Unggas .....	56
Tabel 8.7	Banyaknya Ternak .....	57

### **BAB IV PERHUBUNGAN DAN KOMUNIKASI**

Tabel 9.1	Banyaknya Sarana Angkutan Darat Kendaraan Bermotor .....	59
Tabel 9.2	Banyaknya Sarana Angkutan Darat Kendaraan Tak Bermotor .....	60
Tabel 9.3	Jenis Permukaan, Kondisi, dan Kelas Jalan .....	61
Tabel 9.4	Banyaknya Jembatan Desa .....	62
Tabel 9.1	Banyaknya Televisi, Radio, Listrik PLN dan Telephon .....	63

### **BAB V LAIN-LAIN**

Tabel 12.1	Banyaknya Lapangan Olahraga .....	64
Tabel 13.1	Banyaknya Surat Pemberitahuan Pajak Terdaftar.....	65
Tabel 13.2	Pemasukan Pajak Bumi dan Bangunan.....	66



**DAFTAR GRAFIK**

Grafik 1. Luas Wilayah Dirinci Menurut Penggunaan .....	4
Grafik 2. Banyaknya Penduduk Menurut Kelompok Umur dan Jenis Kelamin .....	22

<https://kendalkab.bps.go.id>

## LETAK GEOGRAFIS

Kecamatan Singorojo terletak dalam :

Wilayah Pembantu Bupati : Boja  
Kabupaten : Kendal  
Propinsi : Jawa Tengah

Batas-batas wilayah :

Sebelah utara : Kecamatan Kaliwungu dan Pegandon  
Sebelah selatan : Kabupaten Temanggung  
Sebelah barat : Kecamatan Patean  
Sebelah timur : Kecamatan Boja dan Limbangan

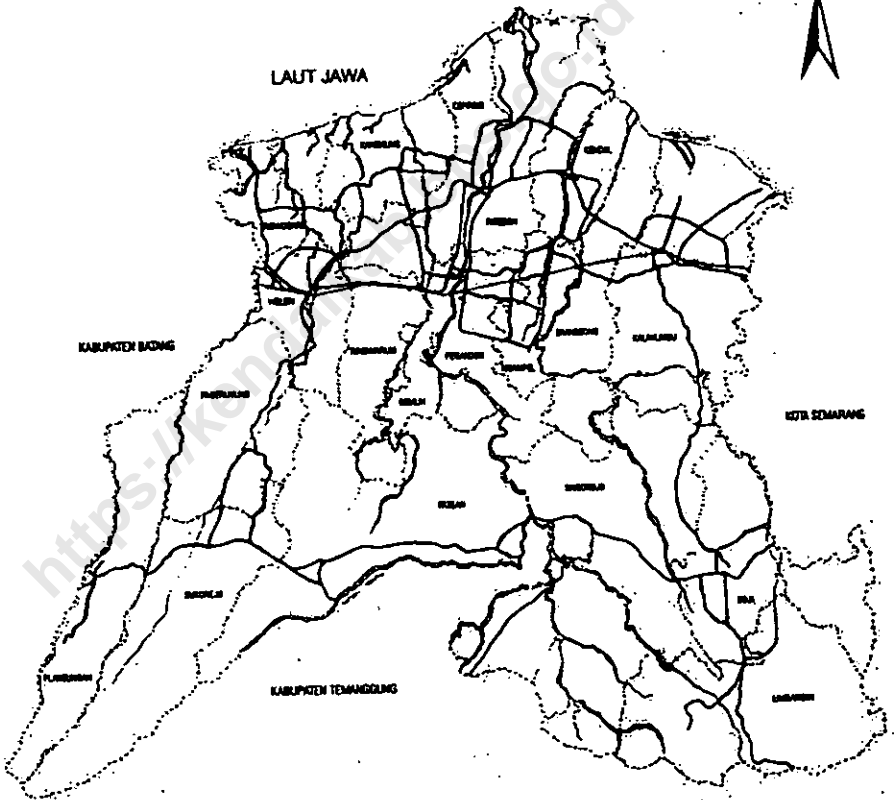
Jarak dari Ibukota Singorojo ke beberapa kota :

Kota Propinsi Jawa Tengah : 33 Km  
Kota Kabupaten Kendal : 33 Km  
Kota Kecamatan Kaliwungu : 25 Km  
Kota Kecamatan Weleri : 56 Km  
Kota Kecamatan Boja : 6 Km  
Kota Kecamatan Sukorejo : 21 Km

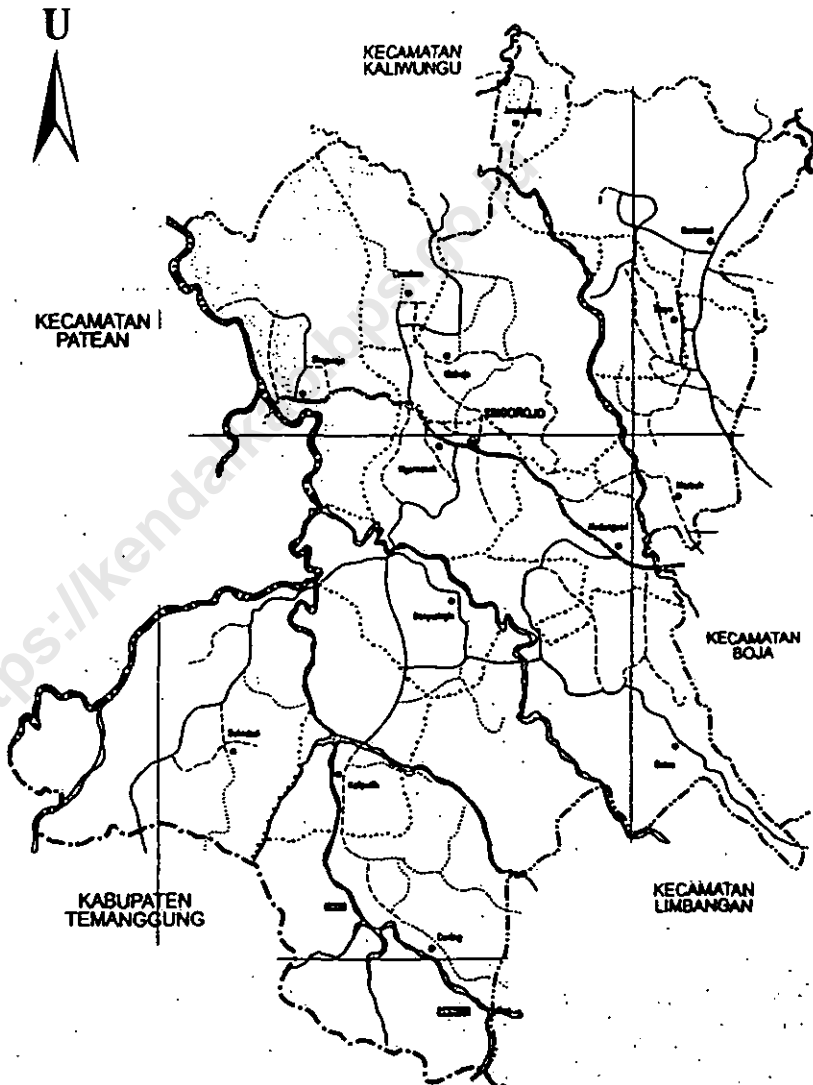
Ketinggian tanah :

Wilayah Kecamatan Singorojo merupakan daerah dataran tinggi/ pegunungan yang ketinggiannya mencapai 100 sampai dengan 379 meter dari permukaan laut.

# PETA KABUPATEN KENDAL



# KECAMATAN SINGOROJO



TABEL : 1.1.

Luas Wilayah Kecamatan Singorojo  
Dirinci Menurut Desa

Tahun : 2007

Desa	Luas	Persentase
(1)	(Km-2) (2)	(%) (3)
01. Cening	11,56	9,69
02. Sukodadi	5,19	4,35
03. Kaliputih	15,39	12,90
04. Getas	17,90	15,00
05. Banyuringin	8,48	7,11
06. Kedungsari	6,35	5,32
07. Ngareanak	7,80	6,54
08. Singorojo	8,88	7,44
09. Cacaban	3,15	2,64
10. Kalirejo	8,36	7,01
11. Merbuh	8,76	7,34
12. Trayu	3,96	3,32
13. Kertosari	13,54	11,35
Jumlah	119,32	100,00

BPS Kabupaten Kendal

Sumber data : Kantor Kecamatan Singorojo

Catatan : Desa Jerukgiling gabung Kec. Kaliwungu Selatan

TABEL : 1.2

Jarak Desa Ke Ibukota Kecamatan  
Kecamatan Singorojo  
Tahun : 2007

Desa	Jarak
(1)	(Km) (2)
01. Cening	24,00
02. Sukodadi	17,00
03. Kaliputih	13,00
04. Getas	9,00
05. Banyuringin	5,00
06. Kedungsari	3,00
07. Ngareanak	0,00
08. Singorojo	4,00
09. Cacaban	3,00
10. Kalirejo	3,00
11. Merbuh	6,00
12. Trayu	11,00
13. Kertosari	13,00

Sumber data : Kantor Kecamatan Singorojo

Catatan :

TABEL : 1.3

Luas Wilayah Kecamatan Singorojo  
Dirinci Menurut Penggunaan  
Tahun : 2007

Jenis Penggunaan	Luas (Km-2)	Persentase (%)
(1)	(2)	(3)
01. Tanah Sawah	9,85	8,25
02. Tanah Pekarangan	14,90	12,49
03. Tanah Tegalan	32,65	27,36
04. Tambak dan Kolam	0,00	0,00
05. Hutan	21,90	18,36
06. Perkebunan	30,44	25,51
07. Lain-lain	9,58	8,03
Jumlah	119,32	100,00

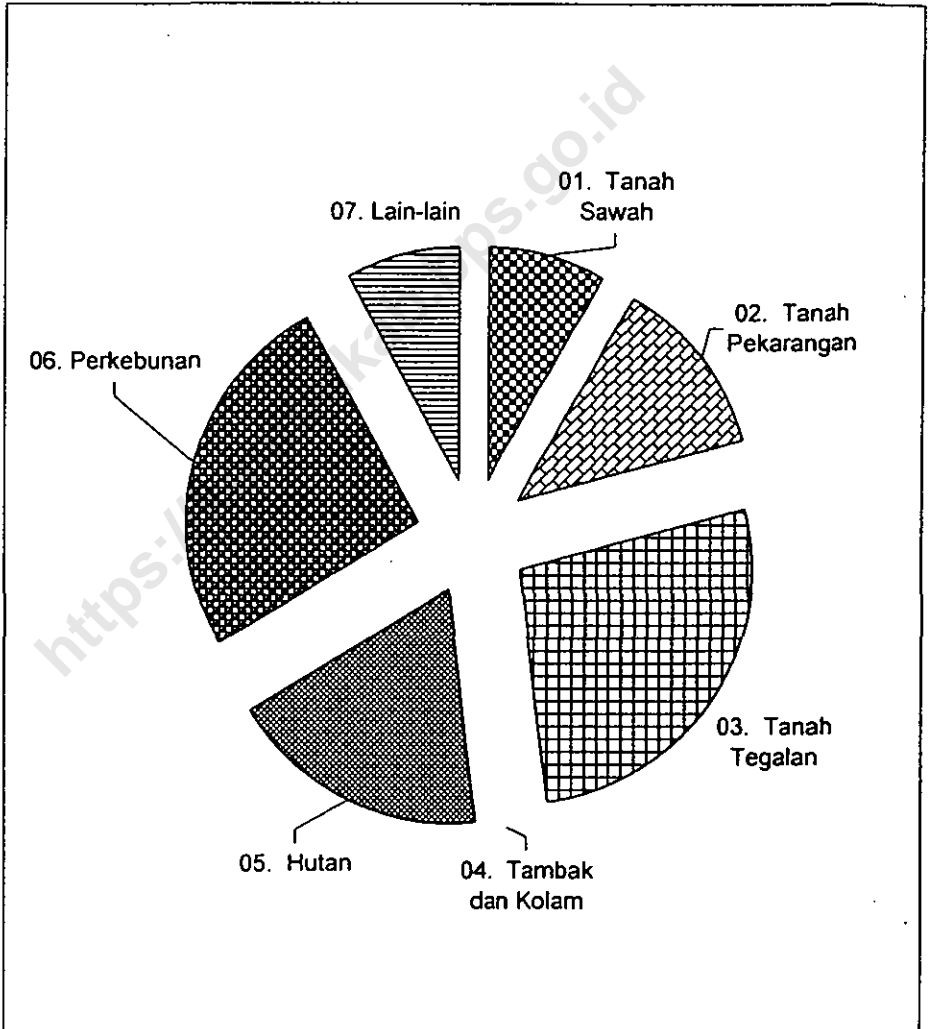
BPS Kabupaten Kendal

Sumber data : Statistik Kecamatan Singorojo  
Catatan :

**GRAFIK : 1**

**Luas Wilayah Kecamatan Singorojo  
Dirinci Menurut Penggunaan**

**Tahun : 2007**



BPS Kabupaten Kendal

Sumber data : Statistik Kecamatan Singorojo

Catatan :



**TABEL : 1.4**  
**Luas Tanah Sawah Menurut Jenis Pengairannya**  
**Kecamatan Singorojo**  
**Tahun : 2007**

Desa	Tehnis ( Ha )	Setengah Tehnis ( Ha )	Non Tehnis ( Ha )	Tadah Hujan Diusahakan ( Ha )	Jumlah ( Ha )
(1)	(2)	(3)	(4)	(5)	(6)
01. Cening	0,00	0,00	110,00	7,00	117,00
02. Sukodadi	0,00	0,00	66,00	10,00	76,00
03. Kaliputih	0,00	0,00	147,00	61,37	208,37
04. Getas	0,00	0,00	127,15	15,00	142,15
05. Banyuringin	0,00	0,00	31,53	0,00	31,53
06. Kedungsari	12,21	0,00	21,43	0,00	33,64
07. Ngareanak	0,00	0,00	0,00	0,00	0,00
08. Singorojo	0,00	0,00	110,70	4,00	114,70
09. Cacaban	0,00	0,00	13,46	0,00	13,46
10. Kalirejo	0,00	0,00	13,89	0,00	13,89
11. Merbuh	51,00	0,00	10,00	6,00	67,00
12. Trayu	0,00	0,00	30,50	7,28	37,78
13. Kertosari	0,00	0,00	120,00	9,00	129,00
<b>Jumlah 2007</b>	<b>63,21</b>	<b>0,00</b>	<b>801,66</b>	<b>119,65</b>	<b>984,52</b>
2006	63,21	0,00	801,66	119,65	984,52
2005	63,21	25,01	801,66	125,66	1.015,54

BPS Kabupaten Kendal

Sumber data : Monografi Desa 2006

Catatan :

TABEL : 1.5

Luas Tanah Kering Dirinci Menurut Jenisnya  
Kecamatan Singorojo  
Tabun : 2007

Desa	Peka- rangan ( Ha )	Tegalan/ Kebun ( Ha )	Penggem- balaan ( Ha )	Tambak ( Ha )	Kolam ( Ha )
(1)	(2)	(3)	(4)	(5)	(6)
01. Cening	68,00	720,27	0,00	0,00	0,00
02. Sukodadi	39,00	198,47	0,00	0,00	0,00
03. Kaliputih	134,64	811,07	0,00	0,00	0,00
04. Getas	282,11	338,12	0,00	0,00	0,00
05. Banyuringin	211,00	90,00	0,00	0,00	0,00
06. Kedungsari	96,39	65,81	0,00	0,00	0,00
07. Ngareanak	111,85	21,26	0,00	0,00	0,00
08. Singorojo	116,77	192,20	0,00	0,00	0,00
09. Cacaban	48,52	53,00	0,00	0,00	0,00
10. Kalirejo	137,10	119,24	0,00	0,00	0,00
11. Merbuh	105,45	184,40	0,00	0,00	0,00
12. Trayu	34,66	77,78	0,00	0,00	0,00
13. Kertosari	105,00	393,00	0,00	0,00	0,00
Jumlah 2007	1.490,49	3.264,62	0,00	0,00	0,00
2006	1.490,49	3.264,62	0,00	0,00	0,00
2005	1.499,80	3.283,53	0,00	0,00	0,00

BPS Kabupaten Kendal

Sumber data : Monografi Desa 2006

Catatan :

**TABEL : 1.5 (Lanjutan)**  
**Luas Tanah Kering Dirinci Menurut Jenisnya**  
**Kecamatan Singorojo**  
**Tahun : 2007**

Desa	Hutan		Perkebunan		Lain-lain	Jumlah	
	Rakyat	Negara	Rakyat	Negara			
	( Ha )	( Ha )	( Ha )	( Ha )	( Ha )	( Ha )	
(1)	(7)	(8)	(9)	(10)	(11)	(12)	
01. Cening	0,00	166,96	0,00	0,00	83,93	1.039,16	
02. Sukodadi	0,00	126,00	0,00	0,00	79,23	442,70	
03. Kaliputih	0,00	66,49	0,00	190,94	127,50	1.330,64	
04. Getas	0,00	149,00	0,00	811,14	67,59	1.647,96	
05. Banyuringin	0,00	16,00	0,00	424,25	75,06	816,31	
06. Kedungsari	0,00	261,40	0,00	100,95	77,21	601,76	
07. Ngareanak	0,00	240,70	0,00	337,28	68,79	779,88	
08. Singorojo	0,00	143,70	0,00	309,38	10,85	772,90	
09. Cacaban	0,00	58,00	0,00	77,20	64,47	301,19	
10. Kalirejo	0,00	424,10	0,00	58,03	83,88	822,35	
11. Merbuh	0,00	51,30	0,00	421,06	47,02	809,23	
12. Trayu	0,00	27,30	0,00	150,46	68,23	358,43	
13. Kertosari	0,00	459,40	0,00	163,79	104,24	1.225,43	
	<b>Jumlah 2007</b>	<b>0,00</b>	<b>2.190,35</b>	<b>0,00</b>	<b>3.044,48</b>	<b>958,00</b>	<b>10.947,94</b>
	<b>2006</b>	<b>0,00</b>	<b>2.190,35</b>	<b>0,00</b>	<b>3.044,48</b>	<b>958,00</b>	<b>10.947,94</b>
	<b>2005</b>	<b>0,00</b>	<b>2.590,35</b>	<b>0,00</b>	<b>3.044,48</b>	<b>1.021,51</b>	<b>11.439,66</b>

BPS Kabupaten Kendal

Sumber data : Monografi Desa 2006

Catatan :

TABEL : 1.6

**Banyaknya Hari Hujan  
Kecamatan Singorojo  
Tahun 2004 - 2007**

Bulan	2004	2005	2006	2007
(1)	(2)	(3)	(4)	(5)
01. Januari	23	17	24	11
02. Pebruari	20	14	19	15
03. Maret	24	17	15	17
04. April	15	17	19	18
05. Mei	12	8	15	5
06. Juni	3	14	1	4
07. Juli	5	5	0	0
08. Agustus	0	4	0	0
09. September	5	4	0	0
10. Oktober	4	18	1	9
11. Nopember	12	20	13	14
12. Desember	18	24	15	20
Jumlah	141	162	122	113
Rata-rata	12	14	10	9

BPS Kabupaten Kendal

Sumber data : Pengairan Ranting Singorojo

Catatan :

TABEL : 1.7

**Banyaknya Curah Hujan  
Kecamatan Singorojo  
Tahun 2004 - 2007**

Bulan	2004	2005	2006	2007
(1)	(2)	(3)	(4)	(5)
01. Januari	411	275	650	126
02. Pebruari	359	177	484	240
03. Maret	550	320	225	480
04. April	290	353	514	571
05. Mei	211	93	413	88
06. Juni	22	224	21	63
07. Juli	32	91	0	0
08. Agustus	0	11	0	0
09. September	32	27	0	0
10. Oktober	36	320	7	93
11. Nopember	286	286	139	214
12. Desember	237	378	486	524
Jumlah	2.466	2.555	2.939	2.399
Rata-rata	206	213	245	200

BPS Kabupaten Kendal

Sumber data : Pengairan Ranting Singorojo

Catatan :

**TABEL : 2.1**  
**Banyaknya Dusun/Dukuh, Rukun Warga, Dan Rukun Tetangga**  
**Kecamatan Singorojo**  
**Tahun : 2007**

Desa	Dusun/ Dukuh	Rukun Warga	Rukun Tetangga
(1)	(2)	(3)	(4)
01. Cening	6	10	26
02. Sukodadi	5	5	17
03. Kaliputih	5	5	27
04. Getas	10	10	42
05. Banyuringin	5	5	21
06. Kedungsari	5	6	22
07. Ngareanak	3	8	20
08. Singorojo	6	7	37
09. Cacaban	3	3	8
10. Kalirejo	4	4	14
11. Merbuh	7	7	26
12. Trayu	3	3	17
13. Kertosari	6	14	66
Jumlah 2007	68	87	343
2006	69	87	343
2005	69	89	341

Sumber data : Statistik Kecamatan Singorojo

Catatan :

TABEL : 2.2.

**Banyaknya Balai Desa Dan Kantor Desa  
Kecamatan Singorojo  
Tahun : 2007**

Desa	Balai Desa	Kantor Desa
(1)	(2)	(3)
01. Cening	1	1
02. Sukodadi	1	1
03. Kaliputih	1	1
04. Getas	1	1
05. Banyuringin	1	1
06. Kedungsari	1	1
07. Ngareanak	1	1
08. Singorojo	1	1
09. Cacaban	1	1
10. Kalirejo	1	1
11. Merbuh	1	1
12. Trayu	1	1
13. Kertosari	1	1
<b>Jumlah</b>	<b>13</b>	<b>13</b>

BPS Kabupaten Kendal

Sumber data : Kantor Kecamatan Singorojo

Catatan :

TABEL : 2.3

Banyaknya Perangkat Desa  
Kecamatan Singorojo

Tahun : 2007

Desa	Ka Des /Kel.	Sek Des /Kel.	Kaur Peme- rinta- han	Kaur Keu- angan	Be- kel	Ke- ba- yan	Ba- yan Ta- ni	Ulu- ulu	Jaga- baya	Mo- din	Kami- tuwo	Jum- lah
(1)	(2)	(3)	(4)	(5)	(6)	(7)	(8)	(9)	(10)	(11)	(12)	(13)
01. Cening	1	1	1	1	1	1	1	0	1	1	6	15
02. Sukodadi	1	1	1	1	1	1	1	1	0	1	5	14
03. Kaliputih	1	0	1	1	1	1	1	0	1	1	5	13
04. Getas	1	1	1	1	1	1	1	1	1	10	10	29
05. Banyuringin	1	1	1	1	1	0	0	0	0	1	5	11
06. Kedungsari	1	1	1	1	1	1	0	0	0	1	3	10
07. Ngareanak	1	0	1	1	1	0	0	0	0	1	3	8
08. Singorojo	1	1	1	1	1	1	1	0	0	1	6	14
09. Cacaban	1	1	1	1	1	1	0	0	0	1	1	8
10. Kalirejo	1	1	1	1	1	1	0	0	0	1	1	8
11. Merbuh	1	1	1	1	1	0	0	0	0	1	0	6
12. Trayu	1	1	1	1	1	1	0	0	0	1	1	8
13. Kertosari	1	1	1	1	1	1	0	0	0	1	6	13
Jumlah 2007	13	11	13	13	13	10	5	2	3	22	52	157

BPS Kabupa

Sumber data : Kantor Kecamatan Singorojo

Catatan :



**TABEL : 3.1.**  
**Banyaknya Rumah Tangga Dan Bangunan Tempat Tinggal**  
**Kecamatan Singorojo**  
**Tahun : 2007**

<b>Desa</b>	<b>Rumah Tangga</b>	<b>Bangunan Tempat Tinggal</b>
<b>(1)</b>	<b>(2)</b>	<b>(3)</b>
01. Cening	758	739
02. Sukodadi	412	383
03. Kaliputih	1.261	1.251
04. Getas	1.552	1.543
05. Banyuringin	927	887
06. Kedungsari	836	803
07. Ngareanak	628	582
08. Singorojo	1.199	1.125
09. Cacaban	200	185
10. Kalirejo	669	587
11. Merbuh	1.022	1.016
12. Trayu	667	588
13. Kertosari	2.168	2.126
<b>Jumlah 2007</b>	<b>12.299</b>	<b>11.815</b>
<b>2006</b>	<b>11.980</b>	<b>11.496</b>
<b>2005</b>	<b>12.041</b>	<b>11.593</b>

BPS Kabupaten Kendal

Sumber data : Statistik Kecamatan Singorojo  
Catatan :

TABEL : 3.2

Kepadatan Rumah Tangga  
Kecamatan Singorojo  
Tahun : 2007

Desa	Penduduk	Rumah Tangga	Kepadatan (Orang/KK)
(1)	(2)	(3)	(4)
01. Cening	3.116	758	4,11
02. Sukodadi	1.767	412	4,29
03. Kaliputih	5.264	1.261	4,17
04. Getas	6.384	1.552	4,11
05. Banyuringin	3.472	927	3,75
06. Kedungsari	2.727	836	3,26
07. Ngareanak	2.591	628	4,13
08. Singorojo	4.454	1.199	3,71
09. Cacaban	716	200	3,58
10. Kalirejo	2.395	669	3,58
11. Merbuh	3.860	1.022	3,78
12. Trayu	2.405	667	3,61
13. Kertosari	8.657	2.168	3,99
Jumlah 2007	47.808	12.299	3,89
2006	47.104	11.980	3,93
2005	47.247	12.041	3,92

BPS Kabupaten Kendal

Sumber data : Statistik Kecamatan Singorojo  
Catatan :

TABEL : 3.3

Banyaknya Keluarga Menurut Tahapan  
Kecamatan Singorojo  
Tahun : 2007

Desa	Pra Sejah- tera	Sejah- tera I	Sejah- tera II	Sejah- tera III	Sejah- tera III Plus	Jum lah
(1)	(2)	(3)	(4)	(5)	(6)	(7)
01. Cening	355	69	158	174	2	758
02. Sukodadi	315	39	33	24	1	412
03. Kaliputih	551	124	292	291	3	1.261
04. Getas	734	111	381	363	7	1.596
05. Banyuringin	422	94	213	192	6	927
06. Kedungsari	311	84	208	227	9	839
07. Ngareanak	386	68	54	108	12	628
08. Singorojo	843	202	58	60	7	1.170
09. Cacaban	162	24	7	5	2	200
10. Kalirejo	419	106	52	76	4	657
11. Merbuh	366	351	137	164	14	1.032
12. Trayu	95	146	179	207	15	642
13. Kertosari	1.485	273	168	223	19	2.168
Jumlah 2007	6.444	1.691	1.940	2.114	101	12.290
2006	3.597	3.040	672	1.103	3.594	12.006
2005	4.273	3.611	537	1.040	2.560	12.021

BPS Kabupaten Kendal

Sumber data : PPLKB Kecamatan Singorojo

Catatan :

TABEL : 3.4

Banyaknya Tempat Tinggal Penduduk  
Kecamatan Singorojo  
Tahun : 2007

Desa	Per- manen	Semi Per- manen	Papan	Bambu	Jumlah
(1)	(2)	(3)	(4)	(5)	(6)
01. Cening	77	39	617	6	739
02. Sukodadi	25	28	326	4	80
03. Kaliputih	142	112	988	9	1.251
04. Getas	210	149	1.176	8	1.543
05. Banyuringin	187	121	574	5	887
06. Kedungsari	252	144	400	7	803
07. Ngareanak	215	64	298	5	582
08. Singorojo	152	70	899	4	1.125
09. Cacaban	41	19	120	5	185
10. Kalirejo	122	36	425	4	587
11. Merbuh	274	140	597	5	1.016
12. Trayu	170	74	341	3	588
13. Kertosari	395	290	1.436	5	2.126
Jumlah 2007	2.262	1.286	8.197	70	11.815
2006	2.219	1.201	8.006	70	11.496
2005	2.229	1.202	8.107	55	11.593

BPS Kabupaten Kendal

Sumber data : Statistik Kecamatan Singorojo

Catatan :

**TABEL : 3.5**  
**Banyaknya Penduduk Dirinci Menurut Jenis Kelamin**  
**Kecamatan Singorojo**  
**Tahun : 2007**

Desa	Laki-laki	Perempuan	Jumlah
(1)	(2)	(3)	(4)
01. Cening	1.572	1.544	3.116
02. Sukodadi	900	867	1.767
03. Kaliputih	2.621	2.643	5.264
04. Getas	3.162	3.222	6.384
05. Banyuringin	1.721	1.751	3.472
06. Kedungsari	1.429	1.298	2.727
07. Ngareanak	1.330	1.261	2.591
08. Singorojo	2.273	2.181	4.454
09. Cacaban	360	356	716
10. Kalirejo	1.142	1.253	2.395
11. Merbuh	1.906	1.954	3.860
12. Trayu	1.185	1.220	2.405
13. Kertosari	4.284	4.373	8.657
Jumlah 2007	23.885	23.923	47.808
2006	23.405	23.699	47.104
2005	23.464	23.783	47.247

BPS Kabupaten Kendal

Sumber data: Monografi DESA 2006

Catatan :

TABEL : 3.6

Kepadatan Penduduk  
Kecamatan Singorojo  
Tahun : 2007

Desa	Penduduk	Luas (Km-2)	Kepadatan (Orang/Km-2)
(1)	(2)	(3)	(4)
01. Cening	3.116	11,56	270
02. Sukodadi	1.767	5,19	341
03. Kaliputih	5.264	15,39	342
04. Getas	6.384	17,90	357
05. Banyuringin	3.472	8,48	410
06. Kedungsari	2.727	6,35	429
07. Ngareanak	2.591	7,80	332
08. Singorojo	4.454	8,88	502
09. Cacaban	716	3,15	228
10. Kalirejo	2.395	8,36	286
11. Merbuh	3.860	8,76	441
12. Trayu	2.405	3,96	607
13. Kertosari	8.657	13,54	639
Jumlah 2007	47.808	119,32	401
2006	47.104	119,32	395
2005	47.247	124,55	379

BPS Kabupaten Kendal

Sumber data : Statistik Kecamatan Singorojo

Catatan : Jerukgiling bergabung Kec. Kaliwungu Selatan

**TABEL : 3.7**  
**Sex Ratio Penduduk Laki-laki Terhadap Perempuan**  
**Kecamatan Singorojo**  
**Tahun : 2007**

Desa	Penduduk		Sex Ratio (Per 1000)
	Laki-laki	Perempuan	
(1)	(2)	(3)	(4)
01. Cening	1.572	1.544	1.018
02. Sukodadi	900	867	1.038
03. Kaliputih	2.621	2.643	992
04. Getas	3.162	3.222	981
05. Banyuringin	1.721	1.751	983
06. Kedungsari	1.429	1.298	1.101
07. Ngareanak	1.330	1.261	1.055
08. Singorojo	2.273	2.181	1.042
09. Cacaban	360	356	1.011
10. Kalirejo	1.142	1.253	911
11. Merbuh	1.906	1.954	975
12. Trayu	1.185	1.220	971
13. Kertosari	4.284	4.373	980
Jumlah 2007	23.885	23.923	998
2006	23.405	23.699	988
2005	23.464	23.783	987

BPS Kabupaten Kendal

Sumber data : Statistik Kecamatan Singorojo  
 Catatan : Jerukgiling bergabung Kec. Kaliwungu Selatan

TABEL : 3.8

Perkembangan Penduduk Per Tahun  
Kecamatan Singorojo  
Tahun : 2007

Tahun	Penduduk	Perkembangan
		Penduduk (%)
(1)	(2)	(3)
1987	40.030	-
1988	40.471	1,10
1989	40.936	1,15
1990	42.015	2,64
1991	43.222	2,87
1992	43.241	0,04
1993	43.604	0,84
1994	43.846	0,55
1995	44.030	0,42
1996	44.464	0,99
1997	44.790	0,73
1998	45.299	1,14
1999	45.812	1,13
2000	46.419	1,32
2001	46.658	0,51
2002	46.874	0,46
2003	46.986	0,24
2004	46.969	-0,04
2005	47.247	0,59
2006	47.104	-0,30
2007	47.808	1,49

BPS Kabupaten Kendal

Sumber data : Statistik Kecamatan Singorojo

Catatan :



**TABEL : 3.9**  
**Banyaknya Penduduk Menurut Kelompok Umur**  
**Dan Jenis Kelamin**  
**Kecamatan Singorojo**  
**Tabun : 2007**

Umur	Laki-laki	Perempuan	Jumlah
(1)	(2)	(3)	(4)
0 - 4	2.716	2.709	5.425
5 - 9	2.615	2.587	5.202
10 - 14	2.514	2.482	4.996
15 - 19	2.414	2.308	4.722
20 - 24	2.324	2.268	4.592
25 - 29	2.277	2.263	4.540
30 - 39	2.634	2.936	5.570
40 - 49	2.617	2.493	5.110
50 - 59	1.956	1.995	3.951
60 keatas	1.818	1.882	3.700
Jumlah 2007	23.885	23.923	47.808
2006	23.405	23.699	47.104
2005	23.464	23.783	47.247

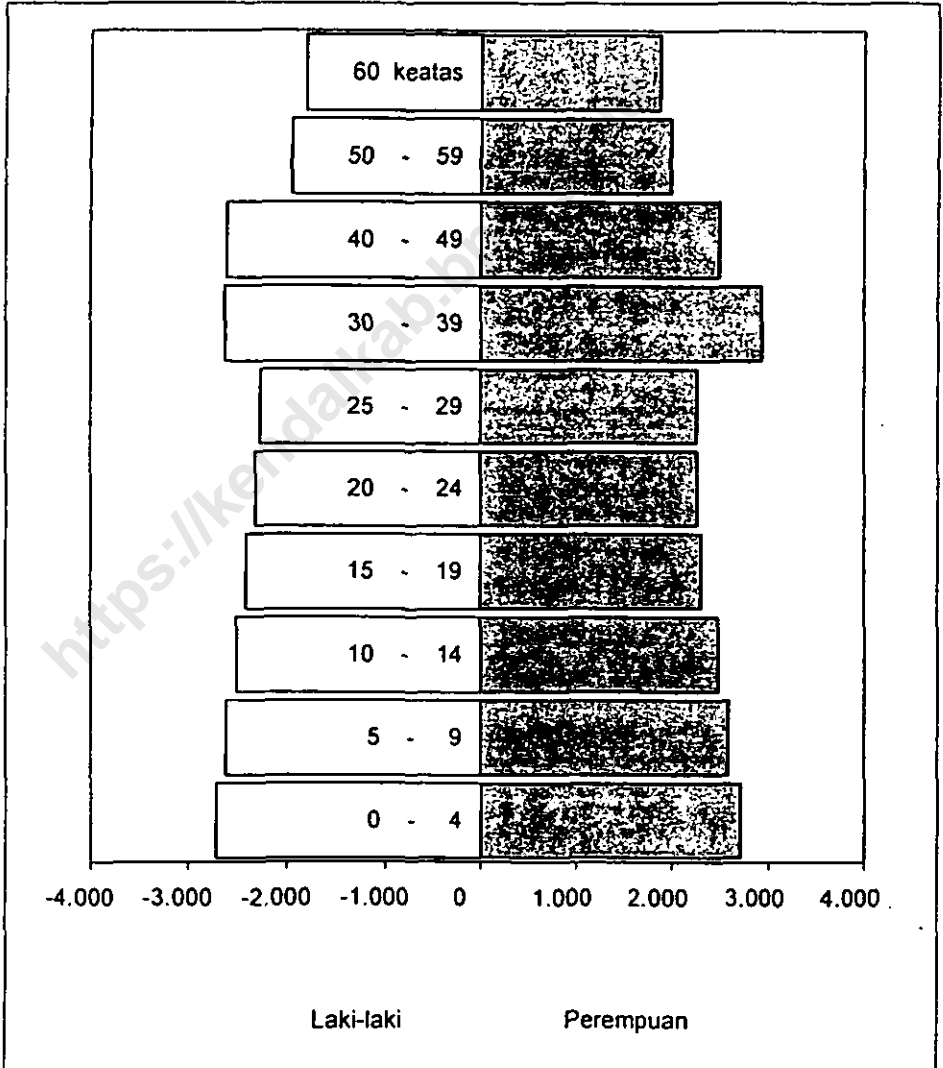
BPS Kabupaten Kendal

Sumber data : Statistik Kecamatan Singorojo

Catatan :

**GRAFIK : 2**

**Banyaknya Penduduk Menurut Kelompok Umur  
Dan Jenis Kelamin  
Kecamatan Singorojo  
Tahun : 2007**



**TABEL : 3.10**  
**Banyaknya Penduduk Umur 5 - 6, 7 - 12, 13 - 15**  
**Kecamatan Singorojo**  
**Tahun : 2007**

Desa	5 - 6	7 - 12	13 - 15
(1)	(2)	(3)	(4)
01. Cening	164	462	218
02. Sukodadi	86	261	126
03. Kallputih	216	584	360
04. Getas	259	798	346
05. Banyuringin	128	388	300
06. Kedungsari	110	325	154
07. Ngareanak	103	306	152
08. Singorojo	212	574	283
09. Cacaban	32	96	49
10. Kalirejo	98	299	145
11. Merbuh	158	469	229
12. Trayu	117	291	137
13. Kertosari	420	1.144	515
Jumlah 2007	2.103	5.997	3.014
2006	2.093	5.895	2.973
2005	2.114	5.944	3.015

BPS Kabupaten Kendal

Sumber data : Statistik Kecamatan Singorojo

Catatan :

TABEL : 3.11

**Banyaknya Mutasi Penduduk  
Kecamatan Singorojo  
Tahun : 2007**

Desa	Kela- hiran	Kema- tian	Datang	Pergi
(1)	(2)	(3)	(4)	(5)
01. Cening	74	19	1	13
02. Sukodadi	38	3	9	9
03. Kaliputih	144	8	0	13
04. Getas	173	23	4	46
05. Banyuringin	117	11	1	19
06. Kedungsari	93	15	5	14
07. Ngareanak	62	7	2	20
08. Singorojo	129	20	3	9
09. Cacaban	12	7	0	2
10. Kalirejo	33	29	8	13
11. Merbuh	50	8	3	21
12. Trayu	33	20	4	21
13. Kertosari	138	28	6	40
Jumlah 2007	1.096	198	46	240
2006	803	153	69	180
2005	647	193	34	210

BPS Kabupaten Kendal

Sumber data : Kantor Kecamatan Singorojo

Catatan :

TABEL : 3.12

**Banyaknya Penduduk Diatas 5 Tahun  
Dirinci Menurut Pendidikan  
Kecamatan Singorojo  
Tahun : 2007**

Desa	Tidak Sekolah	Tidak	Belum	Tamat SD
		Tamat SD		
(1)	(2)	(3)	(4)	(5)
01. Cening	1.050	563	415	512
02. Sukodadi	367	327	234	548
03. Kaliputih	916	892	785	1.756
04. Getas	1.081	1.079	796	1.854
05. Banyuringin	268	421	468	1.314
06. Kedungsari	117	173	358	980
07. Ngareanak	68	82	346	1.054
08. Singorojo	766	716	584	1.589
09. Cacaban	35	27	104	416
10. Kalirejo	334	191	300	1.061
11. Merbuh	430	398	398	1.370
12. Trayu	211	371	401	556
13. Kertosari	779	927	943	2.906
Jumlah 2007	6.422	6.167	6.132	15.916
2006	6.436	6.167	5.995	15.710
2005	6.585	6.215	6.024	15.722

BPS Kabupaten Kendal

Sumber data : Statistik Kecamatan Singorojo

Catatan :

**TABEL : 3.12 (Lanjutan)**  
**Banyaknya Penduduk Diatas 5 Tahun**  
**Dirinci menurut Pendidikan**  
**Kecamatan Singorojo**  
**Tahun : 2007**

Desa	Tamat		
	SLTP	SLTA	PT /Akademi
(1)	(6)	(7)	(8)
01. Cening	82	36	0
02. Sukodadi	44	32	2
03. Kaliputih	186	109	5
04. Getas	552	316	10
05. Banyuringin	361	236	16
06. Kedungsari	462	252	15
07. Ngareanak	512	259	33
08. Singorojo	203	62	9
09. Cacaban	57	34	1
10. Kalirejo	167	97	5
11. Merbub	520	329	32
12. Trayu	479	166	12
13. Kertosari	1.295	627	27
Jumlah 2007	4.920	2.555	167
2006	4.791	2.495	155
2005	4.741	2.468	144

BPS Kabupaten Kendal

Sumber data : Statistik Kecamatan Singorojo

Catatan :

**TABEL : 3.13**  
**Banyaknya Penduduk Diatas 10 Tahun Yang Bekerja**  
**Dirini Menurut Mata Pencaharian**  
**Kecamatan Singorojo**  
**Tahun : 2007**

Desa	Pertanian		Pertambangan Dan Penggalian		Industri Pengolahan	
	Pengusaha	Buruh	Pengusaha	Buruh	Pengusaha	Buruh
(1)	(2)	(3)	(4)	(5)	(6)	(7)
01. Cening	758	685	2	5	22	16
02. Sukodadi	441	425	0	0	5	9
03. Kaliputih	1.299	1.192	0	6	13	39
04. Getas	2.018	1.596	0	0	14	53
05. Banyuringin	1.045	892	0	27	124	37
06. Kedungsari	664	599	0	0	13	198
07. Ngareanak	749	717	0	0	8	23
08. Singorojo	1.131	1.176	10	52	29	19
09. Cacaban	189	183	0	0	3	3
10. Kalirejo	648	588	0	0	6	9
11. Merbuh	945	974	0	0	17	76
12. Trayu	541	487	0	0	11	129
13. Kertosari	2.014	2.372	2	3	19	126
<b>Jumlah 2007</b>	<b>12.442</b>	<b>11.886</b>	<b>14</b>	<b>93</b>	<b>284</b>	<b>737</b>
<b>2006</b>	<b>12.424</b>	<b>11.780</b>	<b>14</b>	<b>83</b>	<b>276</b>	<b>737</b>
<b>2005</b>	<b>12.579</b>	<b>11.965</b>	<b>14</b>	<b>83</b>	<b>277</b>	<b>736</b>

Sumber data : Monografi Desa 2006

Catatan :

**TABEL : 3.13 (Lanjutan)**  
**Banyaknya Penduduk Diatas 10 Tahun Yang Bekerja**  
**Dirini Menurut Mata Pencaharian**  
**Kecamatan Singorojo**  
**Tahun : 2007**

Desa	Listrik, Gas Dan Air Minum		Bangunan		Perdagangan, Hotel Dan Restoran	
	Pengusaha	Buruh	Pengusaha	Buruh	Pengusaha	Buruh
(1)	(8)	(9)	(10)	(11)	(12)	(13)
01. Ceping	0	0	0	37	24	10
02. Sukodadi	0	0	0	26	19	7
03. Kaliputih	0	0	0	119	33	22
04. Getas	0	0	0	55	53	12
05. Banyuringin	0	0	0	38	39	10
06. Kedungsari	1	1	0	128	42	16
07. Ngareanak	2	2	0	38	47	16
08. Singorojo	0	0	0	66	52	11
09. Cacaban	0	0	0	28	16	12
10. Kalirejo	0	0	0	65	36	4
11. Merbuh	0	0	1	115	74	33
12. Trayu	0	0	0	41	45	11
13. Kertosari	3	3	0	185	228	31
Jumlah 2007	6	6	1	941	708	195
2006	6	6	1	889	681	188
2005	6	6	1	882	690	178

Sumber data : Monografi Desa 2006

Catatan :



**TABEL : 3.13 ( Lanjutan )**  
**Banyaknya Penduduk Diatas 10 Tahun Yang Bekerja**  
**Dirini Menurut Mata Pencaharian**  
**Kecamatan Singorojo**  
**Tahun : 2007**

Desa	Pengangkutan/ Komunikasi		Keuangan/ Persewaan		Jasa-jasa		Jumlah
	Pengu- saha	Buruh	Pengu- saha	Buruh	Pengu- saha	Buruh	
(1)	(7)	(8)	(9)	(10)	(11)	(12)	(13)
01. Cening	6	2	0	0	3	52	1.606
02. Sukodadi	3	1	0	0	2	26	960
03. Kalipotih	6	5	1	0	6	57	2.794
04. Getas	20	10	2	5	9	74	3.915
05. Banyuringin	14	6	1	6	2	48	2.264
06. Kedungsari	17	17	1	3	6	98	1.798
07. Ngareanak	19	9	3	9	15	187	1.836
08. Singorojo	19	11	0	2	6	73	2.642
09. Cacaban	4	2	1	0	1	41	478
10. Kalirejo	9	3	2	1	5	56	1.415
11. Merbuh	27	41	4	18	11	103	2.429
12. Trayu	8	13	0	6	9	169	1.457
13. Kertosari	63	24	6	8	43	417	5.534
Jumlah 2007	215	144	21	58	118	1.401	29.128
2006	207	125	21	58	118	1.365	28.979
2005	194	124	16	49	113	1.391	29.304

BPS Kabupaten Kendal

Sumber data : Statistik Kec.Singorojo  
 Catatan :

TABEL : 4.1.

Banyaknya PUS Akseptor KB Aktif  
Kecamatan Singorojo  
Tahun : 2007

Desa	PUS	Kontrasepsi		
		IUD	PIL	Kondom
(1)	(2)	(3)	(4)	(5)
01. Cening	757	14	192	0
02. Sukodadi	381	68	96	0
03. Kaliputih	1.043	80	193	0
04. Getas	1.131	72	215	0
05. Banyuringin	694	36	133	0
06. Kedungsari	543	12	96	0
07. Ngareanak	458	20	42	3
08. Singorojo	891	80	115	2
09. Cacaban	151	26	8	0
10. Kalirejo	444	23	90	0
11. Merbuh	846	21	139	0
12. Trayu	453	17	84	0
13. Kertosari	1.798	35	329	4
Jumlah 2007	9.590	504	1.732	9
2006	9.764	517	1.733	0
2005	9.234	577	1.457	0

BPS Kabupaten Kendal

Sumber data : PPLKB Kecamatan Singorojo

Catatan :

**TABEL : 4.1. (Lanjutan)**  
**Banyaknya PUS Akseptor KB Aktif**  
**Kecamatan Singorojo**  
**Tahun : 2007**

Desa	Kontrasepsi				Jumlah
	INP	Suntik	MOP	MOW	
(1)	(6)	(7)	(8)	(9)	(10)
01. Cening	76	201	66	24	1.330
02. Sukodadi	23	92	6	25	691
03. Kaliputih	114	277	51	20	1.778
04. Getas	77	265	6	68	1.834
05. Banyuringin	96	171	26	51	1.207
06. Kedungsari	107	140	2	62	962
07. Ngareanak	15	263	4	11	816
08. Singorojo	32	388	1	27	1.536
09. Cacaban	7	80	2	16	290
10. Kalirejo	33	152	0	69	811
11. Merbuh	108	262	3	72	1.451
12. Trayu	19	197	2	26	798
13. Kertosari	24	844	3	50	3.087
Jumlah 2007	731	3.332	172	521	16.591
2006	799	2.956	171	510	16.450
2005	983	3.123	178	488	16.040

BPS Kabupaten Kendal

Sumber data : PPLKB Kecamatan Singorojo

Catatan :

TABEL : 4.2

Jumlah Peserta KB Menurut Jalur Pelayanan  
Kecamatan Singorojo

Tahun : 2007

Desa	Pemerintah	Swasta	Jumlah
(1)	(2)	(3)	(4)
01. Cening	530	43	573
02. Sukodadi	302	8	310
03. Kaliputih	651	84	735
04. Getas	628	75	703
05. Banyuringin	497	16	513
06. Kedungsari	392	27	419
07. Ngareanak	332	26	358
08. Singorojo	588	57	645
09. Cacaban	122	17	139
10. Kalirejo	345	22	367
11. Merbuh	567	38	605
12. Trayu	314	31	345
13. Kertosari	1.152	137	1.289
Jumlah 2007	6.420	581	7.001
2006	6.263	423	6.686
2005	5.540	1.016	6.556

BPS Kabupaten Kendal

Sumber data : PPLKB Kecamatan Singorojo

Catatan :

TABEL : 5.1

**Banyaknya Pemeluk Agama  
Kecamatan Singorojo  
Tahun : 2007**

Desa	Islam	Kristen		Budha	Hindu	Lainnya
		PROT.	KTL.			
(1)	(2)	(3)	(4)	(5)	(6)	(7)
01. Cening	3.096	20	0	0	0	0
02. Sukodadi	1.732	5	30	0	0	0
03. Kaliputih	5.219	45	0	0	0	0
04. Getas	6.267	112	5	0	0	0
05. Banyuringin	3.415	37	20	0	0	0
06. Kedungsari	2.682	12	33	0	0	0
07. Ngarecanak	2.449	123	16	3	0	0
08. Singorojo	4.454	0	0	0	0	0
09. Cacaban	716	0	0	0	0	0
10. Kalirejo	2.128	106	0	0	161	0
11. Merbuh	3.845	8	7	0	0	0
12. Trayu	2.396	9	0	0	0	0
13. Kertosari	8.645	0	12	0	0	0
Jumlah 2007	47.044	477	123	3	161	0
2006	46.273	505	165	0	161	0
2005	46.422	498	165	1	161	0

BPS Kabupaten Kendal

Sumber data : Monografi Desa 2006

Catatan :

TABEL : 5.2

Banyaknya Tempat Ibadah  
Kecamatan Singorojo  
Tahun : 2007

Desa	Masjid	Mushola	Gereja	Kuil/ Pura
(1)	(2)	(3)	(4)	(5)
01. Cening	5	6	1	0
02. Sukodadi	4	2	2	0
03. Kaliputih	8	15	0	0
04. Getas	10	20	1	0
05. Banyuringin	5	12	1	0
06. Kedungsari	3	8	0	0
07. Ngareanak	3	8	1	0
08. Singorojo	6	11	0	0
09. Cacaban	2	4	0	0
10. Kalirejo	3	6	1	1
11. Merbuh	7	13	0	0
12. Trayu	3	5	0	0
13. Kertosari	7	27	0	0
Jumlah 2007	66	137	7	1
2006	63	137	6	1
2005	61	136	6	1

BPS Kabupaten Kendal

Sumber data : Statistik Desa di Kecamatan Singorojo

Catatan :

TABEL : 5.3

Peserta Calon Jamaah Haji  
Kecamatan Singorojo

Tahun : 2007

Desa	2005	2006	2007
(1)	(2)	(3)	(4)
01. Cening	0	0	0
02. Sukodadi	0	0	0
03. Kallputih	0	3	3
04. Getas	0	1	8
05. Banyuringin	0	0	0
06. Kedungsari	0	0	9
07. Ngareanak	0	2	2
08. Singorojo	2	1	1
09. Cacaban	0	0	2
10. Kalirejo	0	0	0
11. Merbuh	0	3	1
12. Trayu	0	0	0
13. Kertosari	6	6	4
Jumlah	8	16	30

BPS Kabupaten Kendal

Sumber data : KUA Kecamatan Singorojo

Catatan :

TABEL : 5.4

Banyaknya Ulama, Mubaligh, Dan Khotib  
Kecamatan Singorojo

Tahun : 2007

Desa	Ulama	Mubaligh	Khotib
(1)	(2)	(3)	(4)
01. Cening	1	2	10
02. Sukodadi	1	0	4
03. Kaliputih	3	1	21
04. Getas	4	1	27
05. Banyuringin	5	1	16
06. Kedungsari	2	1	10
07. Ngareanak	3	1	8
08. Singorojo	6	1	18
09. Cacaban	2	0	3
10. Kalirejo	4	0	12
11. Merbuh	2	1	24
12. Trayu	2	0	12
13. Kertosari	7	1	27
Jumlah 2007	42	10	192
2006	35	10	192
2005	35	8	186

BPS Kabupaten Kendal

Sumber data : KUA Kecamatan Singorojo

Catatan :



TABEL : 5.5

Banyaknya Nikah, Talak, Cerai Dan Rujuk  
Kecamatan Singorojo  
Tahun : 2007

Desa	Nikah	Talak	Cerai	Rujuk
(1)	(2)	(3)	(4)	(5)
01. Cening	35	0	8	0
02. Sukodadi	21	1	0	0
03. Kaliputih	64	1	4	0
04. Getas	78	1	4	0
05. Banyuringin	38	1	1	0
06. Kedungsari	27	0	2	0
07. Ngarcanak	17	0	1	0
08. Singorojo	45	0	0	0
09. Cacaban	10	1	0	0
10. Kalirejo	20	0	1	0
11. Merbuh	44	3	4	0
12. Trayu	35	1	2	0
13. Kertosari	89	5	4	0
Jumlah 2007	523	14	31	0
2006	527	22	33	0
2005	446	14	43	0

BPS Kabupaten Kendal

Sumber data : KUA Kecamatan Singorojo

Catatan :

TABEL : 6.1

Banyaknya Sekolah TK, Murid Dan Guru  
Kecamatan Singorojo

Tahun : 2007

Desa	Sekolah	Murid	Guru
(1)	(2)	(3)	(4)
01. Cening	1	36	2
02. Sukodadi	1	28	5
03. Kaliputih	0	0	0
04. Getas	2	49	4
05. Banyuringin	2	36	5
06. Kedungsari	2	79	8
07. Ngareanak	1	50	4
08. Singorojo	2	62	5
09. Cacaban	1	22	2
10. Kalirejo	1	42	4
11. Merbuh	1	47	3
12. Trayu	1	83	4
13. Kertosari	2	89	6
Jumlah 2007	17	623	52
2006	15	478	36
2005	16	494	33

BPS Kabupaten Kendal

Sumber data : Masing-masing Sekolah di Kecamatan Singorojo

Catatan :

**TABEL : 6.2**  
**Banyaknya Sekolah Dasar Negeri, Murid Dan Guru**  
**Kecamatan Singorojo**  
**Tahun : 2007**

Desa	Sekolah	Murid	Guru
(1)	(2)	(3)	(4)
01. Cening	3	413	18
02. Sukodadi	2	211	11
03. Kaliputih	4	554	25
04. Getas	5	518	32
05. Banyuringin	4	410	28
06. Kedungsari	2	348	20
07. Ngarcanak	2	313	20
08. Singorojo	4	597	37
09. Cacaban	1	90	8
10. Kalirejo	2	258	16
11. Merbuh	2	371	18
12. Trayu	2	385	16
13. Kertosari	4	656	37
Jumlah 2007	37	5.124	286
2006	37	5.580	301
2005	37	5.307	310

BPS Kabupaten Kendal

Sumber data : Masing-masing Sekolah di Kecamatan Singorojo

Catatan :

TABEL : 6.3

Banyaknya Madrasah Ibtida'iyah, Murid Dan Guru  
Kecamatan Singorojo  
Tahun : 2007

Desa	Sekolah	Murid	Guru
(1)	(2)	(3)	(4)
01. Cening	0	0	0
02. Sukodadi	0	0	0
03. Kaliputih	1	151	8
04. Getas	0	0	0
05. Banyuringin	0	0	0
06. Kedungsari	0	0	0
07. Ngareanak	0	0	0
08. Singorojo	0	0	0
09. Cacaban	0	0	0
10. Kalirejo	0	0	0
11. Merbuh	0	0	0
12. Trayu	0	0	0
13. Kertosari	1	270	9
Jumlah 2007	2	421	17
2006	2	421	19
2005	2	436	19

BPS Kabupaten Kendal

Sumber data : Masing-masing Sekolah di Kecamatan Singorojo

Catatan :

**TABEL : 6.4**  
**Banyaknya Sekolah Lanjutan Pertama Negeri, Murid Dan Guru**  
**Kecamatan Singorojo**  
**Tahun : 2007**

Desa	Sekolah	Murid	Guru
(1)	(2)	(3)	(4)
01. Cening	1	150	14
02. Sukodadi	0	0	0
03. Kaliputih	0	0	0
04. Getas	0	0	0
05. Banyuringin	1	320	21
06. Kedungsari	0	0	0
07. Ngareanak	1	497	28
08. Singorojo	0	0	0
09. Cacaban	0	0	0
10. Kalirejo	0	0	0
11. Merbuh	1	690	44
12. Trayu	0	0	0
13. Kertosari	0	0	0
Jumlah 2007	4	1.657	107
2006	4	1.636	108
2005	4	1.327	82

BPS Kabupaten Kendal

Sumber data : Masing-masing Sekolah di Kecamatan Singorojo  
Catatan : Termasuk SLTP Kejuruan Negeri

**TABEL : 6.5**  
**Banyaknya Madrasah Tsanawiyah, Murid Dan Guru**  
**Kecamatan Singorojo**  
**Tahun : 2007**

Desa	Sekolah	Murid	Guru
(1)	(2)	(3)	(4)
01. Cening	0	0	0
02. Sukodadi	0	0	0
03. Kaliputih	0	0	0
04. Getas	0	0	0
05. Banyuringin	1	130	12
06. Kedungsari	0	0	0
07. Ngareanak	1	58	13
08. Singorojo	1	246	16
09. Cacaban	0	0	0
10. Kalirejo	0	0	0
11. Merbuh	0	0	0
12. Trayu	0	0	0
13. Kertosari	1	207	16
Jumlah 2007	4	641	57
2006	4	603	63
2005	4	537	65

BPS Kabupaten Kendal

Sumber data : Masing-masing Sekolah di Kecamatan Singorojo  
Catatan :

**TABEL : 6.6**  
**Banyaknya Sekolah Lanjutan Atas Negeri, Murid Dan Guru**  
**Kecamatan Singorojo**  
**Tahun : 2007**

Desa	Sekolah	Murid	Guru
(1)	(2)	(3)	(4)
01. Cening	0	0	0
02. Sukodadi	0	0	0
03. Kaliputih	0	0	0
04. Getas	0	0	0
05. Banyuringin	0	0	0
06. Kedungsari	1	337	39
07. Ngareanak	0	0	0
08. Singorojo	0	0	0
09. Cacaban	0	0	0
10. Kallrejo	0	0	0
11. Merbuh	0	0	0
12. Trayu	0	0	0
13. Kertosari	0	0	0
Jumlah 2007	1	337	39
2006	1	230	19
2005	1	117	16

BPS Kabupaten Kendal

Sumber data : Masing-masing Sekolah di Kecamatan Singorojo

Catatan :

**TABEL : 7.1**  
**Banyaknya Dokter, Tenaga Medis (Mantri Kesehatan),**  
**Bidan, Dukun Bayi, Dan Juru Sunat**  
**Kecamatan Singorojo**  
**Tahun : 2007**

Desa	Dokter	Mantri Kes.	Bidan	Dukun Bayi	Juru Sunat
(1)	(2)	(3)	(4)	(5)	(6)
01. Cening	0	0	1	6	0
02. Sukodadi	0	0	1	4	0
03. Kaliputih	0	0	1	8	0
04. Getas	0	0	1	8	0
05. Banyuringin	0	1	1	2	0
06. Kedungsari	0	1	2	1	0
07. Ngareanak	2	2	2	3	0
08. Singorojo	0	1	1	4	0
09. Cacaban	0	0	1	1	0
10. Kalirejo	0	0	1	2	0
11. Merbuh	0	1	2	2	0
12. Trayu	0	1	1	3	0
13. Kertosari	1	1	5	4	0
Jumlah 2007	3	8	20	48	0
2006	3	10	20	59	0
2005	3	5	13	46	0

BPS Kabupaten Kendal

Sumber data : Puskesmas Kecamatan Singorojo

Catatan :



TABEL : 7.2

**Banyaknya Fasilitas Kesehatan  
Kecamatan Singorojo**

**Tahun : 2007**

Desa	RSU	Puskesmas	Puskesmas Pembantu
(1)	(2)	(3)	(4)
01. Cening	0	0	0
02. Sukodadi	0	0	0
03. Kaliputih	0	0	0
04. Getas	0	0	0
05. Banyuringin	0	0	1
06. Kedungsari	0	0	0
07. Ngareanak	0	1	0
08. Singorojo	0	0	0
09. Cacaban	0	0	0
10. Kalirejo	0	0	0
11. Merbuh	0	0	1
12. Trayu	0	0	0
13. Kertosari	0	1	0
<b>Jumlah 2007</b>	<b>0</b>	<b>2</b>	<b>2</b>
<b>2006</b>	<b>0</b>	<b>2</b>	<b>2</b>
<b>2005</b>	<b>0</b>	<b>2</b>	<b>2</b>

BPS Kabupaten Kendal

Sumber data: Puskesmas Kecamatan Singorojo

Catatan :

**TABEL : 7.2 (Lanjutan)**  
**Banyaknya Fasilitas Kesehatan**  
**Kecamatan Singorojo**  
**Tahun : 2007**

Desa	Dokter Umum	Dokter Gigi	Rumah Bersalin*
(1)	(5)	(6)	(7)
01. Cening	0	0	0
02. Sukodadi	0	0	0
03. Kaliputih	0	0	0
04. Getas	0	0	0
05. Banyuringin	0	0	0
06. Kedungsari	0	0	0
07. Ngareanak	2	0	0
08. Singorojo	0	0	0
09. Cacaban	0	0	0
10. Kalirejo	0	0	0
11. Merbuh	0	0	0
12. Trayu	0	0	0
13. Kertosari	1	0	0
<b>Jumlah 2007</b>	<b>3</b>	<b>0</b>	<b>0</b>
<b>2006</b>	<b>3</b>	<b>0</b>	<b>8</b>
<b>2005</b>	<b>3</b>	<b>0</b>	<b>9</b>

BPS Kabupaten Kendal

Sumber data: Puskesmas Kecamatan Singorojo  
 Catatan : \* (Angka Diperbaiki)

TABEL : 7.3

Banyaknya sarana Air Bersih  
Kecamatan Singorojo

Tahun : 2007

Desa	Sumur Artetis	SPT	Sumur Gali	Pelangan- gan PAM
(1)	(2)	(3)	(4)	(5)
01. Cening	0	0	56	0
02. Sukodadi	0	0	24	0
03. Kaliputih	0	0	114	0
04. Getas	0	0	194	0
05. Banyuringin	1	0	116	0
06. Kedungsari	2	0	128	0
07. Ngareanak	5	0	124	0
08. Singorojo	1	0	139	0
09. Cacaban	1	0	89	0
10. Katirejo	3	0	251	0
11. Merbuh	1	0	537	0
12. Trayu	2	0	296	0
13. Kertosari	14	0	811	0
Jumlah 2007	30	0	2.879	0
2006	30	0	2.346	0
2005	18	0	2.163	0

BPS Kabupaten Kendal

Sumber data : Puskesmas Kecamatan Singorojo

Catatan :

**TABEL : 7.4**  
**Banyaknya Jamban Umum, Inpres, Dan Swadaya**  
**Kecamatan Singorojo**  
**Tahun : 2007**

Desa	Umum	Inpres	Swadaya
(1)	(2)	(3)	(4)
01. Cening	1	0	106
02. Sukodadi	0	4	95
03. Kaliputih	0	0	288
04. Getas	0	40	647
05. Banyuringin	0	0	538
06. Kedungsari	0	0	466
07. Ngareanak	0	0	582
08. Singorojo	0	0	511
09. Cacaban	0	0	120
10. Kalirejo	0	0	535
11. Merbuh	0	0	814
12. Trayu	0	0	431
13. Kertosari	0	0	1.733
Jumlah 2007	1	44	6.866
2006	0	44	6.785
2005	0	44	6.664

BPS Kabupaten Kendal

Sumber data : Puskesmas Kecamatan Singorojo

Catatan :

**TABEL : 8.1**  
**Luas Panen Dan Produksi Padi Sawah Dan Padi Gogo**  
**Kecamatan Singorojo**  
**Tahun : 2007**

Desa	Padi sawah		Padi Gogo	
	Luas ( Ha )	Produksi ( Ton )	Luas ( Ha )	Produksi ( Ton )
(1)	(2)	(3)	(4)	(5)
01. Cening	168,23	655,20	16,51	34,67
02. Sukodadi	97,46	397,70	16,22	30,89
03. Kaliputih	291,26	1.193,17	27,04	56,78
04. Getas	189,91	774,92	0,00	0,00
05. Banyuringin	53,62	222,68	0,00	0,00
06. Kedungsari	48,65	206,45	29,12	55,33
07. Ngareanak	0,00	0,00	10,24	19,47
08. Singorojo	171,27	718,26	29,82	62,62
09. Cacaban	20,55	84,62	35,63	67,69
10. Kalirejo	21,42	92,11	36,21	76,04
11. Merbuh	118,16	496,27	40,28	76,53
12. Trayu	58,82	247,04	9,63	18,29
13. Kertosari	179,54	772,02	13,18	26,36
<b>Jumlah 2007</b>	<b>1.418,89</b>	<b>5.860,44</b>	<b>263,88</b>	<b>524,67</b>
<b>2006</b>	<b>2.574,18</b>	<b>11.555,71</b>	<b>325,00</b>	<b>620,28</b>
<b>2005</b>	<b>2.342,68</b>	<b>10.513,56</b>	<b>320,02</b>	<b>610,60</b>

BPS Kabupaten Kendal

Sumber data : KCD Kecamatan Singorojo  
 Catatan :

TABEL : 8.2

**Luas Panen Dan Produksi Padi Dan Jagung  
Kecamatan Singorojo  
Tahun : 2007**

Desa	Padi		Jagung	
	Luas	Produksi	Luas	Produksi
	( Ha )	( Ton )	( Ha )	( Ton )
(1)	(2)	(3)	(4)	(5)
01. Cening	184,74	689,87	206,53	888,08
02. Sukodadi	113,68	428,59	253,24	1.114,26
03. Kaliputih	318,30	1.249,95	402,66	1.691,17
04. Getas	189,91	774,92	126,18	517,34
05. Banyuringin	53,62	222,68	110,40	463,68
06. Kedungsari	77,77	261,78	170,51	733,19
07. Ngareanak	10,24	19,47	115,44	484,85
08. Singorojo	201,09	780,88	274,72	1.126,35
09. Cacaban	56,18	152,31	138,28	566,95
10. Kalirejo	57,63	168,15	192,51	808,54
11. Merbuh	158,44	572,80	160,63	674,66
12. Trayu	68,45	265,33	69,45	284,75
13. Kertosari	192,72	798,38	184,43	756,16
<b>Jumlah 2007</b>	<b>1.682,77</b>	<b>6.385,11</b>	<b>2.404,98</b>	<b>10.109,98</b>
2006	2.899,18	12.175,99	2.164,70	8.677,00
2005	2.662,70	11.124,16	1.825,40	7.589,50

BPS Kabupaten Kendal

Sumber data : KCD Kecamatan Singorojo

Catatan :

**TABEL : 8.3**  
**Luas Panen Dan Produksi Ubi Kayu Dan Ubi Jalar**  
**Kecamatan Singorojo**  
**Tahun : 2007**

Desa	Ubi Kayu		Ubi Jalar	
	Luas	Prod	Luas	Prod
	(Ha)	(Ton)	(Ha)	(Ton)
(1)	(2)	(3)	(4)	(5)
01. Cening	2,00	30,80	0,00	0,00
02. Sukodadi	2,00	32,60	0,00	0,00
03. Kaliputih	2,00	31,60	0,00	0,00
04. Getas	2,00	31,75	0,00	0,00
05. Banyuringin	2,00	31,97	0,00	0,00
06. Kedungsari	2,00	32,21	0,00	0,00
07. Ngareanak	4,00	64,12	0,00	0,00
08. Singorojo	4,00	62,40	0,00	0,00
09. Cacaban	2,00	31,20	0,00	0,00
10. Kalirejo	2,00	33,32	0,00	0,00
11. Merbuh	4,00	62,58	0,00	0,00
12. Trayu	3,00	48,54	0,00	0,00
13. Kertosari	4,00	64,24	0,00	0,00
<b>Jumlah 2007</b>	<b>35,00</b>	<b>557,33</b>	<b>0,00</b>	<b>0,00</b>
<b>2006</b>	<b>40,00</b>	<b>640,02</b>	<b>7,60</b>	<b>104,12</b>
<b>2005</b>	<b>41,50</b>	<b>653,16</b>	<b>7,00</b>	<b>101,34</b>

BPS Kabupaten Kendal

Sumber data : KCD Kecamatan Singorojo

Catatan :

TABEL : 8.4

Produksi Tanaman Perdagangan  
Kecamatan Singorojo  
Tahun : 2007

Tahun	Kelapa	Aren	Kapok
(1)	(Butir) (2)	(Kw) (3)	(Kw) (4)
2000	185.750,00	20,00	200,29
2001	254.849,00	19,50	195,42
2002	267.953,00	23,40	190,50
2003	276.684,00	21,93	192,49
2004	280.770,00	21,15	191,10
2005	288,60	20,14	180,20
2006	157,44	37,41	153,70
2007	275.133,00	33,00	155,00

BPS Kabupaten Kendal

Sumber data : Petugas Perkebunan Singorojo

Catatan :



**TABEL : 8.4 (Lanjutan)**  
**Produksi Tanaman Perdagangan**  
**Kecamatan Singorojo**  
**Tahun : 2007**

Tahun	Cengkeh	Kopi	Kemukus
	(Kw)	(Kw)	(Kw)
(1)	(5)	(6)	(7)
2000	13,00	2.314,10	50,00
2001	33,20	3.463,70	44,20
2002	41,50	3.665,50	48,18
2003	40,90	3.726,45	53,30
2004	40,90	3.726,45	53,30
2005	42,60	4.161,50	49,40
2006	43,20	5.322,93	49,25
2007	0,00	2.680,30	84,40

BPS Kabupaten Kendal

Sumber data : Petugas Perkebunan Kecamatan Singorojo

Catatan :

TABEL : 8.5

Banyaknya Unggas  
Kecamatan Singorojo

Tahun : 2007

Desa	Ayam Kampung	Ayam Ras Petelor	Ayam Ras Pedaging
(1)	(2)	(3)	(4)
01. Cening	9.956	0	0
02. Sukodadi	1.380	0	0
03. Kaliputih	43.154	0	0
04. Getas	9.790	0	0
05. Banyuringin	3.315	0	0
06. Kedungsari	1.604	63.868	0
07. Ngareanak	5.086	0	0
08. Singorojo	1.894	0	0
09. Cacaban	702	0	0
10. Kalirejo	3.633	0	0
11. Merbuh	7.123	0	5.000
12. Trayu	5.589	0	0
13. Kertosari	15.397	81.132	0
Jumlah 2007	108.623	145.000	5.000
2006	110.339	227.536	4.920
2005	109.711	217.204	4.500

BPS Kabupaten Kendal

Sumber data : Petugas Peternakan Kecamatan Singorojo

Catatan :

TABEL : 8.5 ( Laniutan )

Banyaknya Unggas  
Kecamatan Singorojo

Tahun : 2007

Desa	Itik Bebek	Itik Manila	Burung Puyuh	Angsa
(1)	(6)	(7)	(8)	(9)
01. Cening	59	21	0	0
02. Sukodadi	47	23	0	0
03. Kaliputih	420	180	0	0
04. Getas	224	57	0	0
05. Banyuringin	0	44	2.500	0
06. Kedungsari	143	26	0	0
07. Ngarecanak	125	17	0	15
08. Singorojo	616	91	0	0
09. Cacaban	0	0	0	0
10. Kalirejo	0	44	0	0
11. Merbuh	133	96	0	0
12. Trayu	231	70	0	65
13. Kertosari	910	215	0	0
<b>Jumlah 2007</b>	<b>2.908</b>	<b>884</b>	<b>2.500</b>	<b>80</b>
<b>2006</b>	<b>3.144</b>	<b>1.417</b>	<b>300</b>	<b>40</b>
<b>2005</b>	<b>3.290</b>	<b>1.174</b>	<b>300</b>	<b>60</b>

BPS Kabupaten Kendal

Sumber data : Petugas Peternakan Kecamatan Singorojo

Catatan :

TABEL : 8.6

Produksi Telur Unggas  
Kecamatan Singorojo

Tahun : 2007

Desa	Ayam	Ayam Ras	Itik/	Burung
	Ras	Buras	Bebek	Puyuh
(1)	(Kg)	(Kg)	(Kg)	(Kg)
(1)	(2)	(3)	(4)	(5)
01. Cening	0	2.423	378	0
02. Sukodadi	0	498	415	0
03. Kaliputih	0	8.621	5.665	0
04. Getas	0	191	2.746	0
05. Banyuringin	0	853	0	25.000
06. Kedungsari	489.011	479	1.668	0
07. Ngareanak	0	1.862	1.701	0
08. Singorojo	0	209	7.765	0
09. Cacaban	0	169	0	0
10. Kalirejo	0	637	0	0
11. Merbuh	0	2.105	1.585	0
12. Trayu	0	1.338	3.605	0
13. Kertosari	627.079	4.356	12.574	0
Jumlah 2007	1.116.090	23.741	38.102	25.000
2006	1.516.667	25.110	40.048	4.132
2005	1.444.000	23.278	41.356	0

BPS Kabupaten Kendal

Sumber data : Petugas Peternakan Kecamatan Singorojo

Catatan :

TABEL : 8.7

**Banyaknya Ternak  
Kecamatan Singorojo  
Tahun : 2007**

Desa	Sapi Biasa	Sapi Perah	Kerbau	Kuda
(1)	(2)	(3)	(4)	(5)
01. Cening	297	0	15	0
02. Sukodadi	63	0	36	0
03. Kaliputih	194	0	57	0
04. Getas	154	0	63	0
05. Banyuringin	133	0	26	0
06. Kedungsari	195	0	21	3
07. Ngareanak	83	2	0	0
08. Singorojo	76	0	37	0
09. Cacaban	46	0	18	0
10. Kalirejo	107	0	27	0
11. Merbuh	88	0	60	2
12. Trayu	83	0	18	0
13. Kertosari	109	0	352	0
Jumlah 2007	1.628	2	730	5
2006	1.181	2	968	8
2005	1.100	2	973	8

BPS Kabupaten Kendal

Sumber data : Petugas Peternakan Kecamatan Singorojo  
Catatan :

TABEL : 8.7 (Lanjutan)

**Banyaknya Ternak  
Kecamatan Singorojo  
Tahun : 2007**

Desa	Kambing	Domba	Babi
(1)	(6)	(7)	(8)
01. Cening	1.009	64	0
02. Sukodadi	269	0	0
03. Kaliputih	1.147	0	0
04. Getas	915	19	0
05. Banyuringin	638	15	0
06. Kedungsari	95	0	0
07. Ngareanak	811	22	0
08. Singorojo	512	17	0
09. Cacaban	157	0	0
10. Kalirejo	207	0	0
11. Merbuh	446	18	0
12. Trayu	488	29	0
13. Kertosari	651	18	75
<i>Jumlah 2007</i>	7.345	202	75
2006	8.403	352	125
2005	7.892	276	40

BPS Kabupaten Kendal

Sumber data : Petugas Peternakan Kecamatan Singorojo

Catatan :

TABEL : 9.1

**Banyaknya Sarana Angkutan Darat  
Kendaraan Bermotor  
Kecamatan Singorojo  
Tahun : 2007**

Desa	Colt	Bus	Truk	Mobil Pribadi/ Dinas	Sepeda Motor
(1)	(2)	(3)	(4)	(5)	(6)
01. Cening	6	0	0	2	201
02. Sukodadi	4	0	0	2	50
03. Kaliputih	7	0	0	6	285
04. Getas	5	0	2	9	561
05. Banyuringin	8	0	5	37	461
06. Kedungsari	6	3	3	11	69
07. Ngareanak	9	0	3	18	214
08. Singorojo	6	0	5	2	565
09. Cacaban	2	0	0	2	51
10. Kalirejo	2	0	1	7	66
11. Merbuh	21	0	5	28	858
12. Trayu	5	0	5	14	404
13. Kertosari	11	0	21	31	904
Jumlah 2007	92	3	50	169	4.689
2006	64	2	32	128	889
2005	54	2	29	118	779

BPS Kabupaten Kendal

Sumber data : Statistik Kecamatan Singorojo

Catatan :

TABEL : 9.2

Banyaknya Sarana Angkutan Darat  
Kendaraan Tak Bermotor  
Kecamatan Singorojo  
Tahun : 2007

Desa	Dokar	Gerobak Dorong	Gerobak Hewan	Becak	Sepeda
(1)	(2)	(3)	(4)	(5)	(6)
01. Cening	0	0	0	0	216
02. Sukodadi	0	0	0	0	64
03. Kaliputih	0	0	0	0	36
04. Getas	0	0	0	0	63
05. Banyuringin	0	0	0	0	105
06. Kedungsari	4	0	0	1	29
07. Ngareanak	0	0	0	0	105
08. Singorojo	0	0	0	0	370
09. Cacaban	0	0	0	0	40
10. Kalirejo	0	0	0	0	105
11. Merbuh	1	0	0	1	981
12. Trayu	0	0	0	0	89
13. Kertosari	0	0	0	0	176
Jumlah 2007	5	0	0	2	2.379
2006	8	0	0	2	1.016
2005	8	0	0	2	981

BPS Kabupaten Kendal

Sumber data : Statistik Kecamatan Singorojo

Catatan :



TABEL : 9.3

Jenis Permukaan, Kondisi, Dan Kelas Jalan  
Kecamatan Singorojo  
Tahun : 2007

Keadaan	Panjang Jalan		
	2005 (Km) (2)	2006 (Km) (3)	2007 (Km) (4)
<b>I. Jenis Permukaan</b>			
a. Aspal	114,58	110,23	112,23
b. Kerikil	47,20	49,43	49,43
c. Tanah	24,30	24,30	23,30
d. Lainnya	3,61	4,73	4,73
<b>Jumlah</b>	<b>189,69</b>	<b>188,69</b>	<b>189,69</b>
<b>II. Kondisi Jalan</b>			
a. Baik	132,63	129,32	130,32
b. Sedang	17,36	15,44	15,44
c. Rusak	26,80	30,11	29,11
d. Rusak Berat	12,90	14,82	14,82
<b>Jumlah</b>	<b>189,69</b>	<b>189,69</b>	<b>189,69</b>
<b>III. Kelas Jalan</b>			
a. Kelas I	0,00	0,00	0,00
b. Kelas II	0,00	0,00	0,00
c. Kelas III	10,80	10,80	10,80
d. Kelas IIIA	8,20	8,20	8,20
e. Kelas IV	33,30	33,30	33,30
f. Kelas V	43,50	43,50	43,50
g. Lainnya	93,89	93,89	93,89
<b>Jumlah</b>	<b>189,69</b>	<b>189,69</b>	<b>189,69</b>

BPS Kabupaten Kendal

Sumber data : Kantor Kecamatan Singorojo

Catatan :

TABEL : 9.4

Banyaknya Jembatan Desa  
Kecamatan Singorojo

Tahun : 2007

Desa	Jembatan			
	Besi	Beton	Kayu	bambu
(1)	(2)	(3)	(4)	(5)
01. Cening	0	2	0	0
02. Sukodadi	0	1	2	0
03. Kaliputih	2	2	3	0
04. Getas	0	2	5	0
05. Banyuringin	0	2	1	0
06. Kedungsari	0	1	0	0
07. Ngarcanak	2	2	0	0
08. Singorojo	1	2	3	0
09. Cacaban	0	1	1	0
10. Kalirejo	0	3	3	0
11. Merbuh	0	1	0	0
12. Trayu	0	2	2	0
13. Kertosari	0	0	0	0
Jumlah 2007	5	21	20	0
2006	6	8	3	0
2005	7	8	3	0

BPS Kabupaten Kendal

Sumber data : Kantor Kecamatan Singorojo

Catatan :

**TABEL : 10.1**  
**Banyaknya Televisi, Radio, Listrik PLN Dan Telephon**  
**Kecamatan Singorojo**  
**Tahun : 2007**

Desa	TV	Radio	Listrik PLN	Telephon
(1)	(2)	(3)	(4)	(5)
01. Cening	503	167	634	0
02. Sukodadi	235	30	313	0
03. Kaliputih	942	49	879	0
04. Getas	1.214	411	1.172	0
05. Banyuringin	568	108	629	0
06. Kedungsari	601	411	580	20
07. Ngareanak	328	125	507	17
08. Singorojo	874	109	856	0
09. Cacaban	120	67	117	0
10. Kalirejo	466	95	499	0
11. Merbuh	1.012	987	938	13
12. Trayu	433	118	491	14
13. Kertosari	1.085	176	1.825	15
Jumlah 2007	8.381	2.853	9.440	79
2006	5.787	2.394	9.114	79
2005	5.710	1.996	9.625	79

BPS Kabupaten Kendal

Sumber data : Statistik Kecamatan Singorojo

Catatan :

TABEL : 11.1

Banyaknya Lapangan Olahraga  
Kecamatan Singorojo

Tahun : 2007

Desa	Sepak bola	Volley	Butu Tangkis	Tenis
(1)	(2)	(3)	(4)	(5)
01. Cening	0	1	1	0
02. Sukodadi	0	1	1	0
03. Kaliputih	1	2	1	0
04. Getas	1	3	1	0
05. Banyuringin	1	3	1	0
06. Kedungsari	1	2	1	0
07. Ngareanak	1	2	2	1
08. Singorojo	1	2	1	0
09. Cacaban	0	1	1	0
10. Kalirejo	1	2	2	0
11. Merbuh	1	3	2	0
12. Trayu	1	3	1	1
13. Kertosari	0	3	2	0
<b>Jumlah 2007</b>	<b>9</b>	<b>28</b>	<b>17</b>	<b>2</b>
<b>2006</b>	<b>9</b>	<b>28</b>	<b>17</b>	<b>2</b>
<b>2005</b>	<b>9</b>	<b>29</b>	<b>17</b>	<b>2</b>

BPS Kabupaten Kendal

Sumber data : Kantor Kecamatan Singorojo

Catatan :

**TABEL : 12.1**  
**Banyaknya Surat Pemberitahuan Pajak Tendaftar**  
**Kecamatan Singorojo**  
**Tahun : 2007**

Desa	Banyaknya	
	Surat Pemberitahuan Pajak Tendaftar	
(1)	(2)	
01. Cening		1.777
02. Sukodadi		1.118
03. Kaliputih		1.353
04. Getas		2.220
05. Banyuringin		2.109
06. Kedungsari		860
07. Ngareanak		304
08. Singorojo		2.643
09. Cacaban		492
10. Kalirejo		1.131
11. Merbuh		2.034
12. Trayu		777
13. Kertosari		6.128
	Jumlah 2007	22.946
	2006	35.444
	2005	34.382

BPS Kabupaten Kendal

Sumber data : Kantor Kecamatan Singorojo  
Catatan :

TABEL : 12.2

Pemasukan Pajak Bumi dan Bangunan  
Kecamatan Singorojo  
Tahun : 2007

Desa	Pemasukan PBB	
	(1)	(2)
01. Cening		23.155.000,00
02. Sukodadi		17.242.300,00
03. Kaliputih		30.926.000,00
04. Getas		35.066.000,00
05. Banyuringin		33.450.000,00
06. Kedungsari		19.811.112,00
07. Ngareanak		3.986.787,00
08. Singorojo		22.971.600,00
09. Cacaban		7.873.993,00
10. Kalirejo		22.818.000,00
11. Merbuh		32.706.000,00
12. Trayu		7.280.000,00
13. Kertosari		72.931.286,00
	Jumlah 2007	330.218.078,00
	2006	326.400,95
	2005	201.638,53

BPS Kabupaten Kendal

Sumber data : Kantor Kecamatan Singorojo  
Catatan :