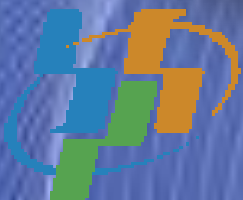


STATISTIK DAERAH KECAMATAN PALANG 2014

<http://tubankab.bps.go.id>



**BADAN PUSAT STATISTIK
KABUPATEN TUBAN**

<http://tubankab.bps.go.id>

STATISTIK DAERAH KECAMATAN PALANG 2014

<http://tuban.kab.bps.go.id>



BADAN PUSAT STATISTIK KABUPATEN TUBAN

STATISTIK DAERAH KECAMATAN PALANG TAHUN 2014

No. Publikasi	: 35230.1407
Katalog BPS	: 1101002.3523110
Ukuran Buku	: 16 cm x 21,5 cm
Jumlah Halaman	: 17 Halaman
Naskah	: Koordinator Statistik Kecamatan Palang
Gambar Kulit	: Pendopo Kecamatan Palang
Desain	: Koordinator Statistik Kecamatan Palang
Diterbitkan Oleh	: Badan Pusat Statistik Kabupaten Tuban

Boleh dikutip dengan menyebutkan sumbernya



KATA SAMBUTAN



Dengan memanjatkan puji syukur kehadiran Tuhan Yang Maha Kuasa, saya menyambut baik penerbitan publikasi **Statistik Kecamatan** yang dilakukan oleh Koordinator Statistik Kecamatan (KSK) Palang. Penyusunan publikasi **Statistik Kecamatan** ini merupakan inovasi dan pengembangan kegiatan perstatistikan serta penyebarluasan informasi sebagai salah satu upaya untuk mewujudkan visi BPS sebagai *"PELOPOR DATA STATISTIK TERPERCAYA UNTUK SEMUA"*.

Penerbitan publikasi **Statistik Kecamatan** dimaksudkan untuk melengkapi publikasi statistik yang telah ada, seperti Kecamatan Dalam Angka (KDA) yang telah terbit secara rutin. Buku ini menyajikan indikator-indikator terpilih yang menggambarkan tentang kondisi daerah dalam bentuk tampilan uraian deskriptif sederhana.

Semoga publikasi **Statistik Kecamatan** ini dapat memberikan manfaat bagi pemerintah dan masyarakat, serta dapat membantu para pengguna data lainnya dalam memahami kondisi umum wilayahnya.

Akhirnya, saya mengucapkan terima kasih dan penghargaan setinggi-tingginya kepada semua pihak yang telah berpartisipasi hingga terbitnya publikasi ini, semoga Tuhan Yang Maha Kuasa senantiasa meridhoi usaha kita.

Tuban, November 2014
Kepala Badan Pusat Statistik
Kabupaten Tuban,

Ir. PRAYOGA SETYO WIDODO, MM

KATA PENGANTAR



Publikasi **Statistik Daerah Kecamatan Palang Tahun 2014** merupakan terbitan kedua oleh Koordinator Statistik Kecamatan (KSK) Palang yang berisi beberapa informasi seputar Kecamatan Palang dengan tambahan analisis deskriptif dengan maksud membantu konsumen data dalam memahami perkembangan pembangunan dan potensi yang ada.

Publikasi ini disajikan guna melengkapi publikasi Kecamatan Palang Dalam Angka yang sudah terbit secara rutin setiap tahun. Data yang disajikan dalam Statistik Daerah Kecamatan Palang Tahun 2014 ini, diharapkan dapat memberikan gambaran singkat mengenai kondisi yang ada Kecamatan Palang.

Disadari bahwa publikasi ini masih jauh dari sempurna, oleh karena itu kritik serta saran yang konstruktif dari semua pihak demi penyempurnaan penerbitan publikasi mendatang sangat diharapkan.

Semoga publikasi ini dapat membantu kebutuhan akan data oleh konsumen data sekalian.

Tuban, Nopember 2014
Koordinator Statistik Kecamatan
(KSK) Palang



ACHMAD YUNUS
NIP. 19740701 199401 1 001



DAFTAR ISI

1. Geografi	1
2. Pemerintahan	3
3. Penduduk	5
4. Kesehatan	7
5. Pertanian dan Peternakan	9
6. Pendidikan	12
7. Keuangan	13

<http://tubankab.bps.go.id>

Kecamatan Palang merupakan salah satu kecamatan yang berada di Kabupaten Tuban, Jawa Timur. Tepatnya berada di sebelah timur Kabupaten Tuban. Batas-batas daerahnya, meliputi:

- ❖ Utara : Kecamatan Palang
- ❖ Timur : Kabupaten Lamongan
- ❖ Selatan : Kabupaten Lamongan dan Kabupaten Bojonegoro
- ❖ Barat : Kecamatan Plumpang

Kecamatan Palang meliputi 19 desa, yaitu Ngimbang, Wangun, Ketambul, Cepokorejo, Pliwetan, Karangagung, Leran wetan, Leran Kulon, Glodog, Palang, Gesikharjo, Pucangan, Cendro, Dawung, Tegalbang, Sumurgung, Kradenan, Tasikmadu dan Panyuran. Berdasarkan topografinya, desa yang berada di Kecamatan Palang merupakan dataran rendah yang berpotensi sebagai daerah pertanian.

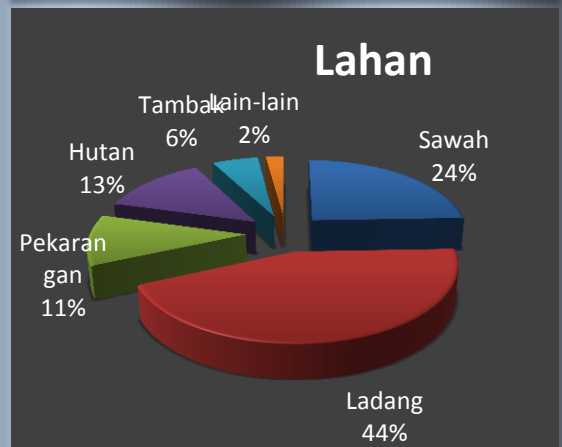
Kecamatan Palang memiliki luas 7.270,1 Ha. Terdiri dari 1.754,8 Ha lahan sawah atau 24% dari luas lahan seluruhnya, 3.160,2 Ha atau 44% lahan ladang, 789,4 Ha atau 11% lahan Pekarangan, 930,1 Ha 13% lahan hutan, 401,8 Ha atau 6% lahan tambak dan 151,8 Ha atau 2% lahan lainnya.

Peta Kecamatan Palang



Sumber : Kec. Palang Dalam Angka 2014

Penggunaan Lahan Kecamatan Palang



Sumber : Kec. Palang Dalam Angka 2014

Luas Wilayah, Persentase terhadap Luas Kecamatan dan Jarak Ke Ibukota Kecamatan

No	Desa	Luas Wilayah (Km ²)	Persentase terhadap Luas Kecamatan (%)	Jarak Ke Ibukota Kecamatan (Km)
1	2	3	4	5
1	Ngimbang	12,00	16,52	10
2	Wangun	7,76	10,70	5
3	Ketambul	6,55	9,05	9
4	Cepokorejo	5,31	7,35	4
5	Pliwetan	0,05	0,09	3
6	Karangagung	0,56	0,79	2
7	Leranwetan	5,24	7,23	3
8	LeranKulon	4,42	6,09	2
9	Glodog	1,74	2,40	1
10	Palang	0,14	0,20	2
11	Gesikharjo	2,13	2,95	3
12	Pucangan	4,98	6,89	4
13	Cendoro	5,30	7,30	5
14	Dawung	2,86	3,95	8
15	Tegalbang	2,76	3,81	9
16	Sumurgung	3,86	5,32	6
17	Kradenan	2,23	3,09	4
18	Tasikmadu	2,99	4,12	5
19	Panyuran	1,82	2,53	6
JUMLAH		72,70	100,00	

Sumber : Kec. Palang Dalam Angka 2014



Panyuran Beach - Palang

Ibukota Kecamatan Palang terletak di Desa Leran Kulon. Karena sebagai ibukota kecamatan hampir seluruh kegiatan administratif Kecamatan Palang terpusat di Desa Leran Kulon.

Kecamatan Palang sendiri merupakan Kecamatan yang berada di daerah pesisir, dimana sebagian besar desa berbatasan dengan garis pantai secara langsung. Desa terluas di kecamatan Palang adalah Desa Ngimbang dengan luas wilayah 12,00 Km² atau 16,52 % dari luas kecamatan yang mencapai 72,70 Km², sedangkan Desa Leran Kulon sebagai ibukota kecamatan memiliki luas wilayah sebesar 4,42 Km² atau 6,09 % dari total luas kecamatan dan desa yang terkecil adalah Desa Pliwetan yang hanya memiliki luas wilayah sebesar 0,05 Km² atau hanya 0,09 % dari luas wilayah kecamatan.

Untuk jarak desa ke ibukota Kecamatan yang terjauh adalah Desa Ngimbang dengan 10 Km, selanjutnya Desa Ketambul dan Desa Tegalbang yang keduanya berjarak 9 Km dari Ibu kota Kecamatan. Sedangkan Desa yang terdekat adalah Desa Glodog yang hanya berjarak 1 Km dari ibukota kecamatan.

Secara administratif Kecamatan Palang memiliki 19 desa, yang masing-masing desanya memiliki jumlah dusun, RW dan RT yang berbeda. Tahun 2014, jumlah dusun sebanyak 56 dusun. Jumlah RW dan RT berturut-turut adalah 114 dan 456. Jumlah dusun terbanyak berada di Desa Leran kulon dan Pucangan yaitu 5 dusun. Sedangkan RW dan RT terbanyak berada di Desa Karangagung, yaitu sebanyak 12 RW dan 60 RT.

Dalam menjalankan kegiatan administrasi pemerintahan Kecamatan Palang, terdapat sejumlah perangkat desa di masing-masing desa. Pada tahun 2013, jumlah total perangkat desa yang tercatat di Kantor Kecamatan Palang Bagian Pemerintahan adalah sebanyak 181 orang. Dan perangkat desa terbanyak berada di Desa Tasikmadu yaitu 12 orang dan yang terkecil yaitu Desa Panyuran dan Ngimbang hanya 8 orang.

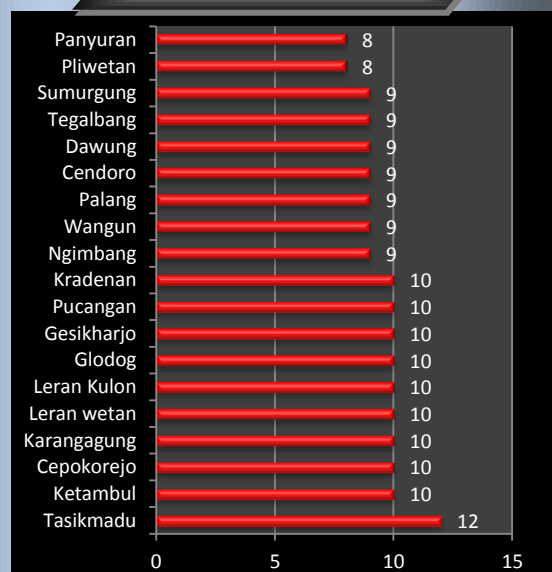
Perangkat desa di Kecamatan Palang digolongkan menjadi 4, yaitu Kepala Desa, Sekretaris Desa, Kadus/Pembantu Kadus dan Kepala Urusan. Dan perangkat desa yang tergolong di dalam Kepala Urusan antara lain pemerintahan, pembangunan, kesra, keuangan, dan umum.

Jumlah Dusun, RT dan RW

No	Desa	Dusun	RW	RT
1	2	3	4	5
1	Ngimbang	2	7	27
2	Wangun	3	5	23
3	Ketambul	4	8	18
4	Cepokorejo	4	5	27
5	Pliwetan	1	3	12
6	Karangagung	3	12	60
7	Leranwetan	3	2	20
8	Leran Kulon	5	10	27
9	Glodog	3	3	12
10	Palang	2	7	25
11	Gesikharjo	4	9	24
12	Pucangan	5	4	19
13	Cendoro	2	7	29
14	Dawung	2	5	22
15	Tegalbang	2	9	30
16	Sumurgung	2	2	15
17	Kradenan	1	3	15
18	Tasikmadu	4	9	28
19	Panyuran	4	4	22
Jumlah		56	114	456

Sumber : Kec.Palang Dalam Angka 2014

Jumlah Perangkat Desa di Kecamatan Palang



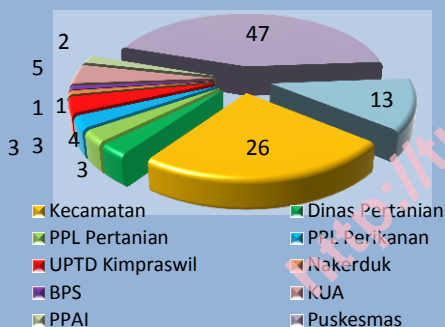
Sumber : Kec. Palang Dalam Angka 2014

Jenis Kelamin Kades di Kecamatan Palang



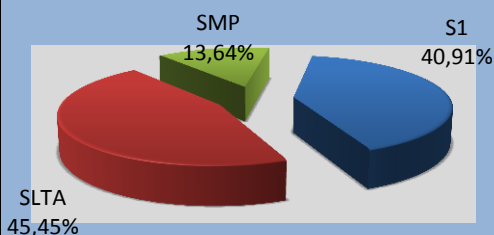
Sumber : Kec. Palang Dalam Angka 2014

Jumlah PNS



Sumber : Kec. Palang Dalam Angka 2014

PNS Menurut Pendidikan



Sumber : Kec. Palang Dalam Angka 2014

Berdasarkan jenis kelamin, 18 kepala desa di Kecamatan Palang berjenis kelamin laki-laki, dan terdapat 1 desa yang dipimpin oleh kepala desa perempuan.

Dalam menjalankan fungsinya sebagai pelayan masyarakat, pemerintah Kecamatan Palang dibantu personil Pegawai Negeri Sipil (PNS) yang tersebar di beberapa dinas/instansi, diantaranya di Puskesmas 47 orang, PPAI 2 orang, KUA 5 orang, kecamatan 26 orang, Dinas Pertanian 3 orang, PPL Pertanian 3 orang, PPL Perikanan 3 orang, UPTD Kimpraswil 4 orang, Dinas Pendidikan 13 orang, Nakerduk dan BPS yang hanya menempatkan 1 orang PNS di dalamnya.

Dan di lihat dari tingkat pendidikan, PNS di Kecamatan Palang terdapat 53 PNS berijazah S1 atau sekitar 45,15 %, 52 PNS berijazah SLTA atau sekitar 40,91 % dan SMP 13,64%.

Tahukah Anda ???

Pegawai Negeri Sipil adalah setiap warga negara RI yang telah memenuhi syarat yang ditentukan, diangkat oleh pejabat yang berwenang dan disertai tugas dalam jabatan negeri, atau disertai tugas negara lainnya, dan digaji berdasarkan peraturan perundang-undangan yang berlaku

KEPENDUDUKAN

3

Penduduk memegang peranan penting dalam pembangunan, yaitu sebagai subyek sekaligus sebagai obyek dalam pembangunan. Dari data register kecamatan, Jumlah penduduk Kecamatan Palang pada tahun 2013 sebanyak 81.222 jiwa. Secara umum jumlah penduduk laki-laki (40.033) lebih sedikit dibandingkan jumlah penduduk perempuan (41.189). Hal ini dapat ditunjukkan oleh rasio jenis kelamin yang nilainya adalah 97. Artinya bahwa secara umum di Kecamatan Palang dari setiap 100 orang penduduk perempuan terdapat 97 orang penduduk laki-laki. Konsentrasi penduduk terbanyak berada di Desa Karangagung.

Dari komposisi penduduk, Desa Karangagung memiliki jumlah terbanyak, yaitu 9.462 jiwa yang terdiri dari penduduk laki-laki sejumlah 4.766 jiwa dan penduduk perempuan sejumlah 4.696 jiwa. Kemudian yang kedua yaitu desa Leran Kulon dengan jumlah penduduk 6.395 jiwa terdiri dari penduduk laki-laki 2.985 jiwa dan penduduk perempuan 3.410 jiwa, dan Desa Sumurgung menempati desa yang berpenduduk terkecil dengan jumlah penduduk hanya 2.295 jiwa yang terdiri dari 1.089 laki-laki dan 1.206 Perempuan.

Jumlah Penduduk

Penduduk/Tahun	2012
Jumlah Penduduk	81.222
Laki-Laki	40.033
Perempuan	41.189

Sumber : Kec. Palang Dalam Angka 2014

Jumlah Penduduk Per Desa



Sumber : Kec. Palang Dalam Angka 2014

3

KEPENDUDUKAN



Sex Ratio Per Desa

No	DESA	PENDUDUK		SEX RATIO
		LAKI-LAKI	PEREMPUAN	
1	2	3	4	5
1	Ngimbang	1918	1913	100
2	Wangun	1613	1645	98
3	Ketambul	1396	1404	99
4	Cepokorejo	1877	1949	96
5	Pliwetan	1216	1210	100
6	Karangagung	4766	4696	101
7	Leranwetan	2254	2193	103
8	LeranKulon	2985	3410	88
9	Glodog	1944	2100	93
10	Palang	1969	1990	99
11	Gesikharjo	2430	2453	99
12	Pucangan	2015	2194	92
13	Cendoro	2245	2170	103
14	Dawung	1622	1860	87
15	Tegalbang	1997	2055	97
16	Sumurgung	1089	1206	90
17	Kradenan	1244	1250	100
18	Tasikmadu	2887	2931	98
19	Panyuran	2566	2560	100
JUMLAH		40033	41189	97

Kepadatan Penduduk Per Desa

No	Desa	Jumlah Pddk	Luas (Km ²)	Kepadatan
1	Ngimbang	3.831	12,00	319
2	Wangun	3.258	7,76	420
3	Ketambul	2.800	6,55	427
4	Cepokorejo	3.826	5,31	721
5	Pliwetan	2.426	0,05	48.520
6	Karangagung	9.462	0,56	16.896
7	Leranwetan	4.447	5,24	849
8	LeranKulon	6.395	4,42	1447
9	Glodog	4.044	1,74	2324
10	Palang	3.959	0,14	28.279
11	Gesikharjo	4.883	2,13	2292
12	Pucangan	4.209	4,98	845
13	Cendoro	4.415	5,30	833
14	Dawung	3.482	2,86	1217
15	Tegalbang	4.052	2,76	1468
16	Sumurgung	2.295	3,86	595
17	Kradenan	2.494	2,23	1118
18	Tasikmadu	5.818	2,99	1946
19	Panyuran	5.126	1,82	2816
JUMLAH		81.222	72,70	1117

Sumber : Kec. Palang Dalam Angka 2014

Ditinjau dari perbandingan penduduk laki-laki di banding penduduk perempuan atau yang biasa kita sebut Sex Ratio, sebagian besar desa di Kecamatan Palang jumlah penduduk perempuan lebih mendominasi dan ada 7 desa yang memiliki jumlah penduduk laki-laki lebih banyak dari perempuan yaitu Desa Ngimbang, Desa Pliwetan, Desa Karangagung, Desa Leran Wetan, Desa Cendoro, Desa Kradenan, dan Desa Panyuran.

Sedangkan jika dilihat dari kepadatan penduduk, desa yang memiliki wilayah terpadat yaitu Desa Pliwetan dimana dengan penduduk 2.426 dan luas wilayah hanya 0,05 Km², maka kepadatan penduduk mencapai 48.520, sedangkan desa yang kepadatan penduduknya rendah adalah desa Ngimbang yaitu 319 dimana memiliki penduduk 3.831 jiwa dan luas wilayah 12 Km².

KESEHATAN

4

Kesehatan adalah salah satu kebutuhan pokok hidup manusia yang bersifat mutlak. Hidup sehat berarti tercapainya suatu keadaan yang sempurna baik secara lahiriyah maupun batiniyah. Penyakit yang diderita manusia harus diatasi dengan cara penyembuhan dan perawatan.

Di Kecamatan Palang jumlah fasilitas kesehatan pada tahun 2013 adalah 27 fasilitas yang terdiri dari 2 Puskesmas, 4 Puskesmas Pembantu (Pustu), 2 Balai pengobatan, dan Polindes sebanyak 19 yang tersebar di masing-masing desa.

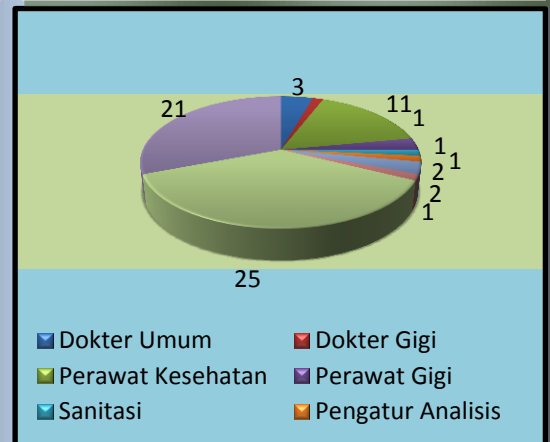
Sedangkan untuk jumlah tenaga kesehatan adalah 68 orang. Tenaga Kesehatan terdiri dari dokter umum 3 orang, dokter gigi 1 orang, perawat kesehatan 11 orang, perawat gigi 2 orang, sanitasi, pengatur analisis dan pengatur gizi masing-masing 1 orang, Bidan berjumlah 21 dan 25 odukun bayi.

Jumlah Fasilitas Kesehatan

No	Jenis Sarana	Jumlah
1	Puskesmas	2
2	Puskesmas Pembantu (Pustu)	4
3	Balai Pengobatan	2
4	Polindes	19

Sumber : Kec. Palang Dalam Angka 2014

Jumlah Tenaga Kesehatan



Sumber : Kec. Palang Dalam Angka 2014

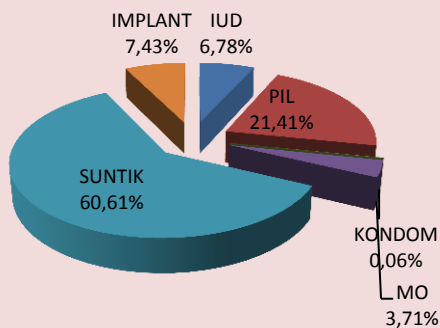
INGAT !!!

Kebersihan Pangkal Kesehatan



Jumlah Akseptor KB

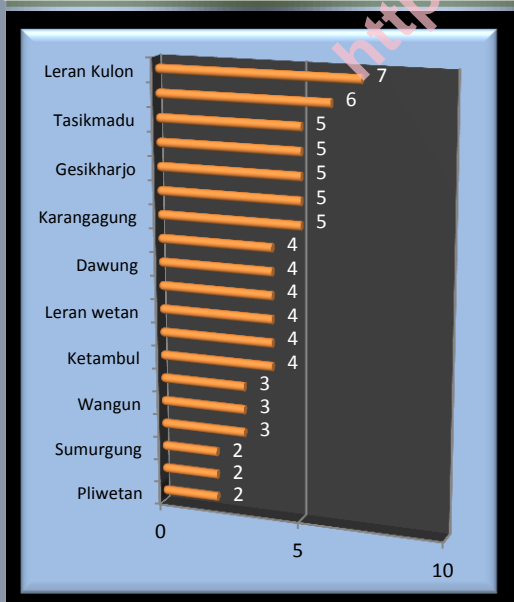
Akseptor KB



Sumber : Kec. Palang Dalam Angka 2014

Program KB masih menjadi andalan dalam upaya pengendalian jumlah penduduk. Metode/alat kontrasepsi yang biasa digunakan antara lain IUD, PIL, Kondom, MO, Suntik dan Implan. Dari beberapa alat tersebut, yang paling banyak digunakan adalah suntik dimana digunakan oleh 60% dari total akseptor. Terbanyak kedua adalah pil dimana persentasenya adalah 21% dari total akseptor. Sedangkan alat kontrasepsi Kondom hanya digunakan oleh kurang dari 1% akseptor.

Jumlah Posyandu di Tiap Desa



Sumber : Kec. Palang Dalam Angka 2014

Untuk memfasilitasi pemeliharaan kesehatan bagi bayi dan balita, maka tersedia pula fasilitas berupa Posyandu di tiap-tiap desa di Kecamatan Palang. Jumlah Posyandu bervariasi, disesuaikan dengan kebutuhan masing-masing desa. Posyandu terbanyak adalah desa Leran kulon, Desa Karangagung, desa Glodog, desa Gesik harjo, Desa Tasikmadu dan desa Tegalbang sama-sama memiliki 5 Posyandu. Desa Ketambul, cepokorejo, Leran wetan, Palang, Dawung, Karangagung, dan Kradenan memiliki 4 Posyandu. Desa Ngimbang, Wangun, dan Pucangan memiliki 3 Posyandu dan sisanya hanya memiliki 2 Posyandu yaitu desa Pliwetan, cendoro, dan desa Sumurgung.



PERTANIAN

5

Pertanian merupakan mata pencaharian utama kedua setelah perikanan di Kecamatan Palang. Pertanian menjadi andalan penunjang perekonomian kedua dimana 3 Komoditi tanaman pangan yaitu padi, jagung dan kacang tanah memberikan produksi yang cukup memuaskan.

Pada tahun 2013, luas panen lahan pertanian sawah mencapai 3.807 Ha dan menghasilkan produksi padi sawah sebesar 27.332 Ton dengan rata-rata produksi 71,8 Kw/Ha. Kemudian ladang yang memiliki luas panen sebesar 2.351 Ha dapat menghasilkan produksi jagung sebesar 16.386 Ton dengan rata-rata produksi 69,7 Kw/Ha dan untuk tanaman kacang tanah luas panen sebesar 5.370 Ha dapat menghasilkan produksi Kacang tanah sebesar 10.095 Ton dengan rata-rata produksi 18,8 Kw/Ha.

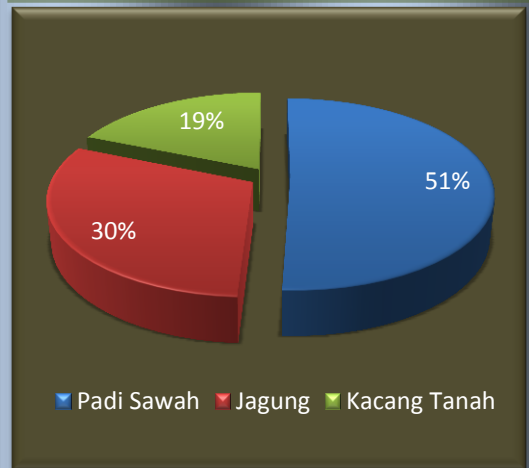
Jika ditinjau dari persentase maka produksi pertanian tanaman pangan di Kecamatan Palang adalah 51% padi sawah, 30% jagung dan 19% kacang tanah.

PRODUKTIVITAS TANAMAN PANGAN

URAIAN	2013
PADI SAWAH	
Luas Panen (ha)	3.807
Produksi (Ton)	27.332
JAGUNG	
Luas Panen (ha)	2.351
Produksi (Ton)	16.386
KACANG TANAH	
Luas Panen (ha)	5.370
Produksi (Ton)	10.095

Sumber :Kec Palang Dalam Angka, 2014

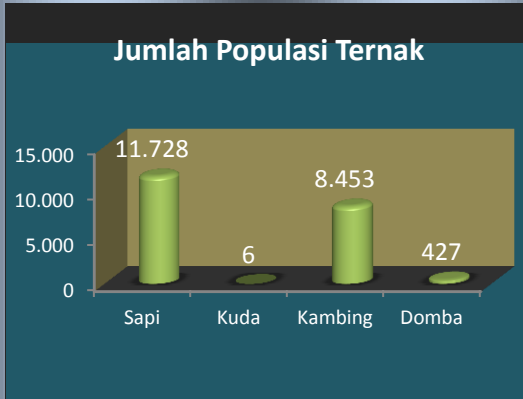
PRODUKSI TANAMAN PANGAN



Sumber :Kec Palang Dalam Angka 2014

5 PETERNAKAN

JUMLAH POPULASI TERNAK



Sumber : Kec. Palang Dalam Angka 2014

Untuk sektor peternakan, di Kecamatan Palang tidak memiliki populasi ternak sebanyak di kecamatan lain, populasi ternak dibedakan menjadi 2 yaitu ternak besar yang terdiri dari sapi dan kuda, dan ternak kecil yang terdiri dari kambing dan domba. Ternak besar di Kecamatan Palang terdiri dari sapi yang jumlahnya 11.728 ekor dan kuda yang berjumlah hanya 6 ekor. Ternak kecil, terdiri dari kambing sebanyak 8.453 ekor dan domba sebanyak 427 ekor.



Kecamatan Palang merupakan salah satu dari beberapa kecamatan di Kabupaten Tuban yang mempunyai Tempat Pelelangan Ikan (TPI) yang berada di dua desa yaitu Desa Palang dan Desa Karangagung.

Dari hasil yang diperoleh tiap bulan menunjukkan bahwa produksi Ikan Laut yang dihasilkan tidak sama, Produksi terbesar terjadi pada bulan Desember yaitu sebesar 133,8 Ton, dan terendah di bulan Januari hanya sebesar 29,5 Ton, Demikian pula dengan nilai produksinya, dimana yang terbesar terjadi di bulan Desember yaitu senilai 440 juta rupiah. Nilai produksi di pengaruhi oleh jenis ikan yang di tangkap dan harga jualnya.

JUMLAH DAN NILAI PRODUKSI IKAN LAUT DI KECAMATAN PALANG TAHUN 2013

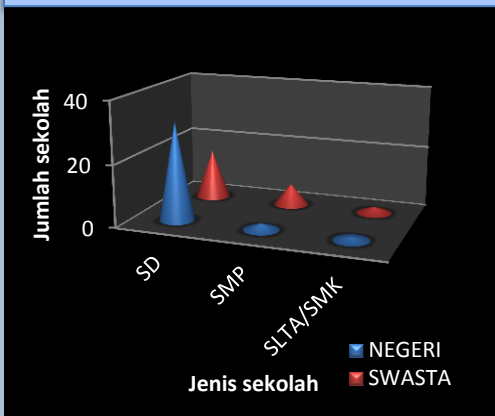
No	Bulan	Produksi (Ton)	Nilai Produksi (000)
(1)	(2)	(3)	(4)
1	Januari	29.5	125.000
2	Pebruari	73.2	217.000
3	Maret	57.8	221.800
4	April	51.1	225.000
5	Mei	61.6	275.000
6	Juni	57.7	250.000
7	Juli	76.4	325.000
8	Agustus	64.8	275.000
9	September	59.6	250.000
10	Oktober	96.3	365.000
11	Nopember	96	359.000
12	Desember	133.8	439.999
Jumlah		857.8	3.327.799

Sumber : Kec. Palang Dalam Angka 2014

6

PENDIDIKAN

Jumlah Sekolah Menurut Jenjang & Statusnya



Sumber : Kec. Palang Dalam Angka 2014

Jumlah Murid dan Guru

No	Desa	Jumlah	
		Murid	Guru
1	Ngimbang	407	28
2	Wangun	241	23
3	Ketambul	287	24
4	Cepokorejo	217	23
5	Pliwetan	170	11
6	Karangagung	837	62
7	Leranwetan	409	33
8	LeranKulon	1309	87
9	Glodog	426	29
10	Palang	827	93
11	Gesikharjo	554	41
12	Pucangan	143	26
13	Cendoro	423	28
14	Dawung	290	37
15	Tegalbang	313	26
16	Sumurgung	160	12
17	Kradenan	762	57
18	Tasikmadu	371	36
19	Panyuran	484	38
Jumlah		8.630	714

Sumber : Kec. Palang Dalam Angka 2014

Pendidikan merupakan usaha untuk menggali ilmu yang dilakukan secara sadar, sehingga menciptakan peserta didik yang dapat mengembangkan potensi yang dimiliki. Untuk mencapai tujuan dibidang pendidikan, di Kecamatan Palang sudah ada sejumlah sekolah baik yang berstatus negeri maupun swasta, meskipun disadari bahwa jumlah sarana pendidikan yang ada masih perlu ditingkatkan lagi baik dari segi kuantitas maupun kualitas.

Untuk tingkat Sekolah Dasar (SD)/sederajat, terdapat 32 sekolah berstatus Negeri dan 16 sekolah berstatus swasta, sedangkan untuk tingkat Sekolah Lanjutan Tingkat pertama SLTP/sederajat terdapat 2 sekolah yang berstatus negeri dan 7 sekolah berstatus swasta, dan untuk tingkat Sekolah Lanjutan Tingkat Atas (SLTA)/sederajat hanya ada 1 yang berstatus negeri dan 2 sekolah berstatus swasta.

Berdasarkan data dari Dinas Pendidikan, banyaknya murid SD/sederajat, SLTP/sederajat dan SLTA/sederajat adalah 8.630 murid, sedangkan jumlah guru total di Kecamatan Palang ada 714 guru.

KEUANGAN 7

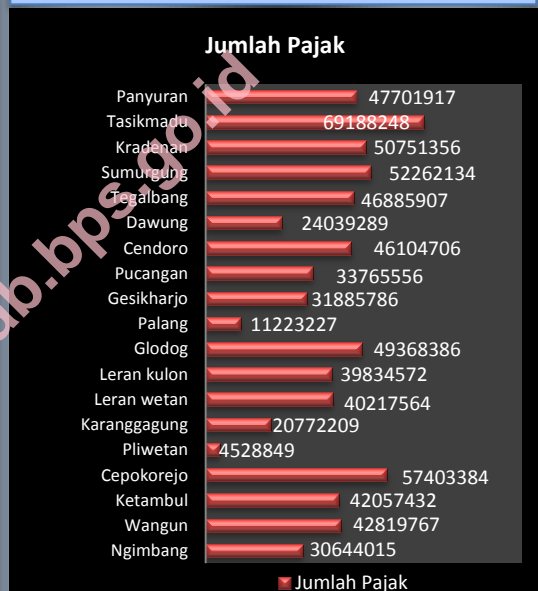
Melihat neraca keuangan antara baku dan realisasi PBB dari masing-masing desa dapat diketahui bahwa serapan dan realisasi seluruh desa di Kecamatan Palang mencapai 100%. Hal ini menunjukkan bagaimana efektifitas penyerapan dana dan anggaran di Kecamatan Palang.

Jika dilihat dari baku dan realisasi PBB per desa, maka PBB tertinggi berada di Desa Tasikmadu dengan nilai total mencapai Rp. 69.188.248,- hal ini jauh berada diatas Desa Leran kulon sebagai ibu kota kecamatan yang hanya mempunyai total baku Rp. 39.834.572,- Sedangkan baku terendah adalah Desa Pliwetan sebesar Rp. 4.528.849,-

Baku dan Realisasi PBB Tiap Desa

Tahun	Baku	Realisasi
2013	741.454.304	741.454.304

Baku dan Realisasi PBB Tiap Desa



<http://tubankab.bps.go.id>

<http://tubankab.bps.go.id>

<http://tubankab.bps.go.id>

DATA MENCERDASKAN BANGSA



BADAN PUSAT STATISTIK KABUPATEN TUBAN
Jl. Manunggal no.08 (0356) 321974 Tuban